



DZIENNIK URZĘDOWY

WOJEWÓDZTWA PODKARPACKIEGO

Rzeszów, dnia 9 października 2017 r.

Poz. 3288

ZARZĄDZENIE REGIONALNEGO DYREKTORA OCHRONY ŚRODOWISKA W RZESZOWIE

z dnia 6 października 2017 r.

w sprawie rezerwatu przyrody "Lupa"

Na podstawie art. 13 ust. 3 ustawy z dnia 16 kwietnia 2004 r. o ochronie przyrody (Dz. U. z 2016 r. poz. 2134, 2249, 2260 oraz z 2017 r. poz. 60, 132, 1074 i 1595) zarządza się, co następuje:

§ 1. Rezerwat przyrody pod nazwą "Lupa", zwany dalej rezerwatem, obejmuje obszar o łącznej powierzchni 4,12 ha wyliczonej na podstawie współrzędnych punktów załamania granic obszaru w układzie PL-1992, położony w miejscowości Dobra, gmina Sieniawa, powiat przeworski, województwo podkarpackie.

§ 2. 1. Opis granic rezerwatu w formie współrzędnych punktów załamania granic obszaru w układzie PL-1992 określa załącznik nr 1 do zarządzenia.

2. Graficzny przebieg granic rezerwatu przedstawia mapa, stanowiąca załącznik nr 2 do zarządzenia.

§ 3. Celem ochrony jest zachowanie ze względów naukowych i dydaktycznych fragmentu leśnego z charakterystycznym dla tej dzielnicy drzewostanem mieszanym posiadającym cechy zespołu naturalnego.

§ 4. 1. Dla rezerwatu przyrody określa się rodzaj – Leśny (L).

2. Dla rezerwatu określa się typ i podtyp:

- 1) ze względu na dominujący przedmiot ochrony: typ - Fitocenotyczny (PFi), podtyp – zbiorowisk leśnych (zl);
- 2) ze względu na główny typ ekosystemu: typ – Leśny i borowy (EL), podtyp – lasów mieszanych nizinnych (lmm).

§ 5. Nadzór nad rezerwatem sprawuje Regionalny Dyrektor Ochrony Środowiska w Rzeszowie.

§ 6. Zarządzenie wchodzi w życie po upływie 14 dni od dnia ogłoszenia w Dzienniku Urzędowym¹⁾

**Regionalny Dyrektor
Ochrony Środowiska
w Rzeszowie**

Wojciech Wdowik

¹⁾ niniejsze Zarządzenie było poprzedzone Zarządzeniem Ministra Leśnictwa z dnia 19 marca 1953 r. w sprawie uznania za rezerwat przyrody (M.P. z 1953 r. Nr A-30, poz. 387), które zostało zamieszczone w obwieszczeniu Wojewody Podkarpackiego z dnia 17 stycznia 2002r. w sprawie wykazu rezerwatów przyrody (Dz. Urz. Woj. Podka. z 2002 r. Nr 3, poz. 62). Zarządzenie to na podstawie art. 157 ustawy z dnia 16 kwietnia 2004 r.o ochronie przyrody (Dz. U. z 2016 r. poz. 2134 ze zm.) traci moc z dniem wejścia w życie niniejszego zarządzenia, z tym, że na podstawie art. 153 tej ustawy rezerwat przyrody utworzony przed dniem wejścia w życie ustawy stał się rezerwatem przyrody w rozumieniu niniejszej ustawy oraz na podstawie art. 6 ust. 1 ustawy z dnia 7 grudnia 2000 r. o zmianie ustawy o ochronie przyrody (Dz. U. z 2001 r. Nr 3, poz. 21) rezerwat przyrody utworzony do dnia 31 grudnia 1998 r. na podstawie dotychczasowych przepisów stał się rezerwatem przyrody w rozumieniu art. 1 pkt 20 lit. b ustawy z dnia 16 października 1991 r. o ochronie przyrody (Dz. U. z 1991 r. Nr 11, poz. 492).

Załącznik nr 1
do zarządzenia
Regionalnego Dyrektora
Ochrony Środowiska
w Rzeszowie

Wykaz punktów załamania granic rezerwatu przyrody Lupa sporządzony w układzie współrzędnych płaskich prostokątnych PL-1992


L. p.	X	Y
1	767677,20	266135,50
2	767597,00	266087,95
3	767503,20	266032,29
4	767441,18	265995,48
5	767394,49	265967,77
6	767393,94	265967,45
7	767271,44	266074,51
8	767271,44	266074,51
9	767271,44	266074,51
10	767270,82	266074,32
11	767224,58	266136,31
12	767287,07	266133,25
13	767335,05	266116,23
14	767418,88	266111,41
15	767471,30	266120,15
16	767478,47	266128,94
17	767477,42	266134,80
18	767488,37	266140,26
19	767505,67	266149,33
20	767514,36	266151,82
21	767534,32	266153,27
22	767559,92	266156,26
23	767591,09	266159,45
24	767623,36	266162,76
25	767650,12	266166,24
26	767680,22	266170,26
27	767700,85	266172,79
28	767727,56	266176,09
29	767730,01	266166,83
30	767677,20	266135,50

Załącznik nr 2
do zarządzenia
Regionalnego Dyrektora
Ochrony Środowiska
w Rzeszowie





Położenie i przebieg granicy rezerwatu przyrody

LUPA



Układ współrzędnych: PL-1992

Legenda

-  Granica rezerwatu przyrody
-  Granice wydziałów leśnych

Wydziałki leśne:
Regionalna Dyrekcja Lasów Państwowych
w Krośnie, stan aktualny na 2017 r.
Ortofotomapa:
Agencja Restrukturyzacji i Modernizacji Rolnictwa,
stan aktualny na 2010 r.
Mapa topograficzna:
Główny Urząd Geodezji i Kartografii,
usługa przeglądania 15.05.2017 r.

