



# DZIENNIK URZĘDOWY

## WOJEWÓDZTWA PODKARPACKIEGO

---

Rzeszów, dnia poniedziałek, 13 listopada 2017 r.

Poz. 3733

### ZARZĄDZENIE REGIONALNEGO DYREKTORA OCHRONY ŚRODOWISKA W RZESZOWIE

z dnia 10 listopada 2017 r.

#### w sprawie rezerwatu przyrody "Śnieżycy wiosennej w Dwerniczku"

Na podstawie art. 13 ust. 3 ustawy z dnia 16 kwietnia 2004 r. o ochronie przyrody (Dz. U. z 2016 r. poz. 2134, 2249, 2260 oraz z 2017 r. poz. 60, 132, 1074 i 1595) zarządza się, co następuje:

§ 1. Rezerwat przyrody pod nazwą "Śnieżycy wiosennej w Dwerniczku", zwany dalej rezerwatem, obejmuje obszar o powierzchni 4,94 ha wyliczonej na podstawie współrzędnych punktów załamania granic obszaru w układzie PL-1992, położony w miejscowości Dwerniczek gmina Lutowiska, powiat bieszczadzki, województwo podkarpackie.

§ 2. 1. Opis granic rezerwatu w formie współrzędnych punktów załamania granic obszaru w układzie PL-1992 określa załącznik nr 1 do zarządzenia.

2. Graficzny przebieg granic rezerwatu przedstawia mapa, stanowiąca załącznik nr 2 do zarządzenia.

§ 3. Celem ochrony rezerwatu jest zachowanie stanowiska śnieżycy wiosennej *Leucoium vernum* oraz zbiorowisk łąkowych z bogatą florą gatunków chronionych i rzadkich.

§ 4. 1. Dla rezerwatu określa się rodzaj - florystyczny (Fl).

2. Dla rezerwatu określa się typ i podtyp:

- 1) ze względu na dominujący przedmiot ochrony: typ - florystyczny (PFl), podtyp – roślin zielnych i krzewinek (rzk);
- 2) ze względu na główny typ ekosystemu: typ – łąkowy, pastwiskowy, murawowy i zaroślowy (EŁ), podtyp – łąk hydrofilnych (łh).

§ 5. Nadzór nad rezerwatem sprawuje Regionalny Dyrektor Ochrony Środowiska w Rzeszowie.

§ 6. Zarządzenie wchodzi w życie po upływie 14 dni od dnia ogłoszenia w Dzienniku Urzędowym<sup>1)</sup>

**Regionalny Dyrektor Ochrony Środowiska  
w Rzeszowie**

**Wojciech Wdowik**

---

<sup>1)</sup>Niniejsze zarządzenie było poprzedzone rozporządzeniem Wojewody Podkarpackiego z dnia 21 sierpnia 2001 r. w sprawie uznania za rezerwat przyrody (Dz. Urz. Woj. Podka. z 2001 r. Nr 67, poz. 1185), które na podstawie art. 157 ustawy z dnia 16 kwietnia 2004r. o ochronie przyrody (Dz. U. z 2016 r. poz. 2134 ze zm.) traci moc z dniem wejścia w życie niniejszego zarządzenia, z tym że, na podstawie art. 153 rezerwat przyrody utworzony przed dniem wejścia w życie tej ustawy, stał się rezerwatem przyrody w rozumieniu niniejszej ustawy.

Załącznik nr 1  
do zarządzenia  
Regionalnego Dyrektora  
Ochrony Środowiska  
w Rzeszowie

Położenie i przebieg granic rezerwatu przyrody Śnieżycą Wiosenna w Dwerniczku w postaci współrzędnych punktów załamania granicy, w układzie współrzędnych płaskich prostokątnych PL-1992


Nr	X	Y
1	766280,39	155244,89
2	766269,34	155213,04
3	766246,10	155189,84
4	766216,16	155159,95
5	766165,08	155068,89
6	766081,83	155054,74
7	766014,99	155086,50
8	765996,98	155127,82
9	765990,96	155197,84
10	765960,36	155238,76
11	765928,49	155207,59
12	765893,07	155266,12
13	765917,82	155289,32
14	765939,77	155277,99
15	765982,52	155258,89
16	766023,64	155246,89
17	766064,63	155242,21
18	766099,24	155245,94
19	766143,88	155259,55
20	766183,97	155279,77
21	766226,79	155302,47
22	766280,39	155244,89

Załącznik nr 2 do  
Zarządzenia Regionalnego  
Dyrektora Ochrony  
Środowiska w Rzeszowie





Położenie i przebieg granicy  
rezerwatu przyrody  
**ŚNIEŻYCA WIOSENNA  
W DWERNICZKU**

Arkusz 1 z 1



Układ współrzędnych: PL-1992

Legenda

-  Granica rezerwatu
-  Granice wydziałów leśnych

Wydzielenia leśne:  
Regionalna Dyrekcja Lasów Państwowych  
w Krośnie, stan aktualny na 2017 r.  
Ortofotomapa:  
Agencja Restrukturyzacji i Modernizacji Rolnictwa,  
stan aktualny na 2010 r.  
Mapa topograficzna:  
Główny Urząd Geodezji i Kartografii,  
usługa przeglądania 15.05.2017 r.

