

**KOPIA - WYRYS MAPY
zasadniczej - ewidencyjnej**

Mapa terenu ochrony bezpośredniej strefy ochronnej
ujęcia wody podziemnej "Nad Stojadłem"

ark. skala 1:1000

obiekt..... m. Leżajsk

Poświadczam zgodność niniejszej kopii
z treścią materiału państwowego zasobu
geodezyjnego i kartograficznego

STAROSTA LEŻAJSKI

..... mega ewidencyjne
(nazwa materiału zasobu)

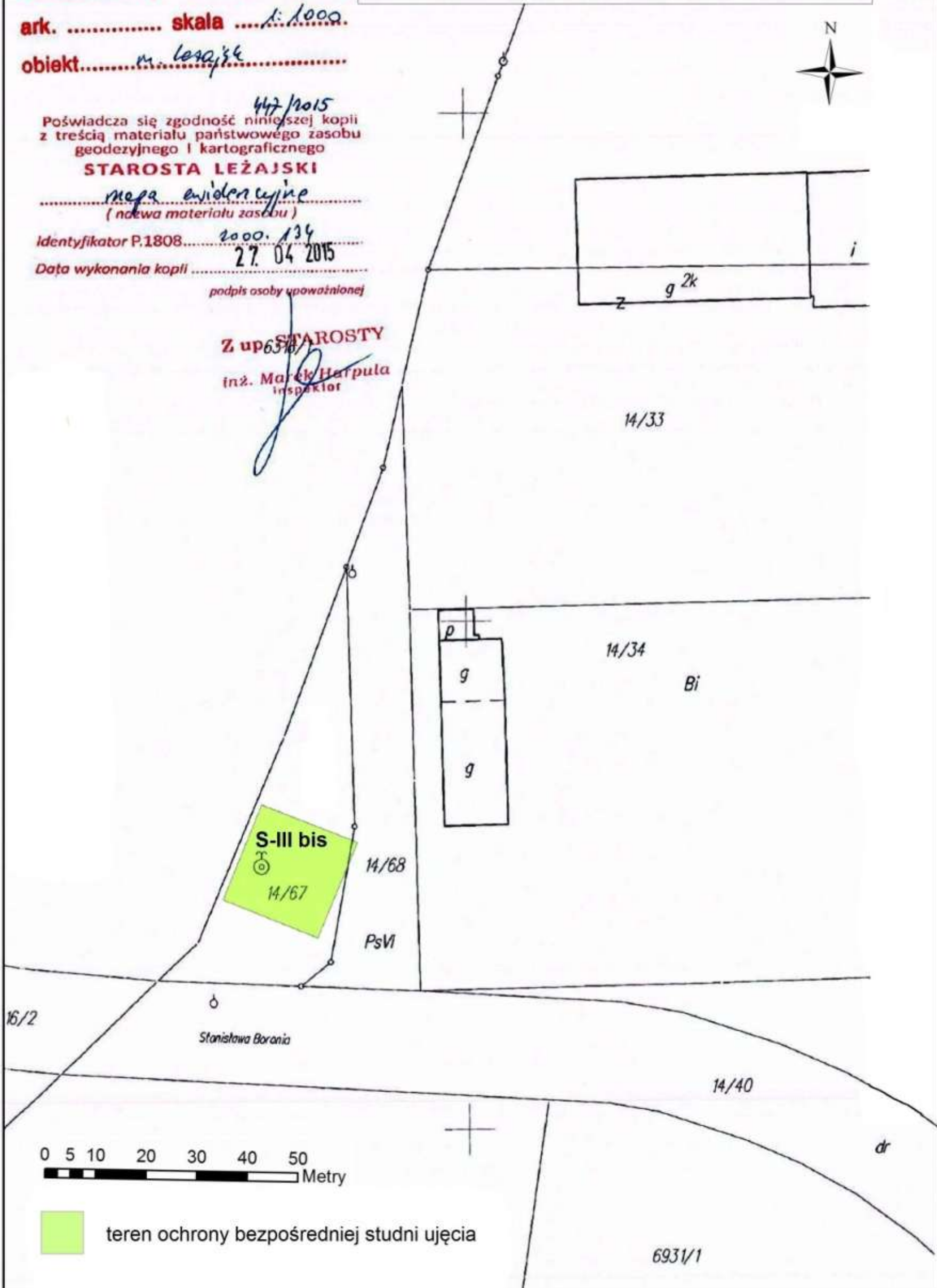
Identyfikator P.1808..... 2000. 134

Data wykonania kopii..... 27. 04 2015

podpis osoby upoważnionej

Z up. STAROSTY

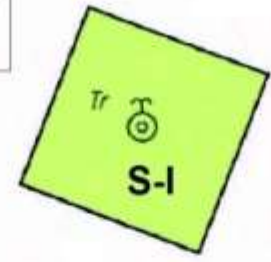
inż. Marek Harpula
inspektor




0 5 10 20 30 40 50
Metry

 teren ochrony bezpośredniej studni ujęcia

Mapa terenu ochrony bezpośredniej strefy ochronnej ujęcia wody podziemnej
"Nad Stojadłem"



2060/1



KOPIA - WYRYS MAPY
zasadniczej - ewidencyjnej

ark. skala *1:1000*

obiekt. *Stare Miasto*

447/2015
Poświadczą się zgodność niniejszej kopii
z treścią materiału państwowego zasobu
geodezyjnego i kartograficznego

STAROSTA LEŻAJSKI

mapa ewidencyjna
(nazwa materiału zasobu)

Identyfikator P.1808. *2012, 510*


Data wykonania kopii *27.04.2015*

podpis osoby upoważnionej
Z up. STAROSTY

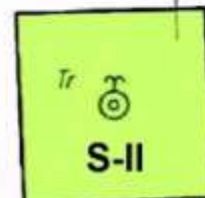
[Signature]
inż. Marek Harpula
inspektor

n. Leżajsk

0 5 10 20 30 40 50
Metry

 teren ochrony bezpośredniej studni ujęcia

2066/12



N