



DZIENNIK URZĘDOWY

WOJEWÓDZTWA PODKARPACKIEGO

Rzeszów, dnia wtorek, 31 października 2017 r.

Poz. 3539

ZARZĄDZENIE REGIONALNEGO DYREKTORA OCHRONY ŚRODOWISKA W RZESZOWIE

z dnia 30 października 2017 r.

w sprawie rezerwatu przyrody "Winna Góra"

Na podstawie art. 13 ust. 3 ustawy z dnia 16 kwietnia 2004 r. o ochronie przyrody (Dz. U. z 2016 r. poz. 2134, 2249, 2260 oraz z 2017 r. poz. 60, 132, 1074 i 1595) zarządza się, co następuje:

§ 1. Rezerwat przyrody pod nazwą "Winna Góra", zwany dalej rezerwatem, obejmuje obszar o łącznej powierzchni 0,12 ha wyliczonej na podstawie współrzędnych punktów załamań granic obszaru w układzie PL-1992, położony na terenie miasta Przemyśl, województwo podkarpackie.

§ 2. 1. Opis granic rezerwatu w formie współrzędnych punktów załamań granic obszaru w układzie PL-1992 określa załącznik nr 1 do zarządzenia.

2. Graficzny przebieg granic rezerwatu przedstawia mapa, stanowiąca załącznik nr 2 do zarządzenia.

§ 3. Celem ochrony w rezerwacie jest zachowanie ze względów naukowych naturalnego stanowiska wisienki karłowatej *Prunus fruticosa*, krzewu rzadko u nas występującego.

§ 4. 1. Dla rezerwatu określa się rodzaj - florystyczny (Fl).

2. Dla rezerwatu określa się typ i podtyp:

- 1) ze względu na dominujący przedmiot ochrony: typ - florystyczny (PFl), podtyp – krzewów i drzew (kd);
- 2) ze względu na główny typ ekosystemu: typ – Łąkowy, pastwiskowy, murawowy i zaroślowy (EŁ), podtyp – zarośli kserotermicznych (zk).

§ 5. Nadzór nad rezerwatem sprawuje Regionalny Dyrektor Ochrony Środowiska w Rzeszowie.

§ 6. Zarządzenie wchodzi w życie po upływie 14 dni od dnia ogłoszenia w Dzienniku Urzędowym¹⁾

**Regionalny Dyrektor Ochrony Środowiska
w Rzeszowie**

Wojciech Wdowik

¹⁾ Niniejsze Zarządzenie było poprzedzone: Zarządzeniem Ministra Leśnictwa z dnia 20 listopada 1954 r. w sprawie uznania za rezerwat przyrody (M.P. z 1954 r. Nr 119, poz. 1684), które zostało zamieszczone w obwieszczeniu Wojewody Podkarpackiego z dnia 17 stycznia 2002r. w sprawie wykazu rezerwatów przyrody (Dz. Urz. Woj. Podka. z 2002 r. Nr 3, poz. 62),- Rozporządzeniem Wojewody Podkarpackiego z dnia 9 września 2003r. w sprawie zmiany zarządzenia Ministra Leśnictwa z dnia 20 listopada 1954 r. w sprawie uznania za rezerwat przyrody (Dz. Urz. Woj. Podka. z 2003 r. Nr 110, poz. 1679). Akty te na podstawie art. 157 ustawy z dnia 16 kwietnia 2004 r. o ochronie przyrody (Dz. U. z 2016 r. poz. 2134 ze zm.) tracą moc z dniem wejścia w życie niniejszego zarządzenia, z tym, że na podstawie art. 153 tej ustawy rezerwat przyrody utworzony przed dniem wejścia w życie ustawy stał się rezerwatem przyrody w rozumieniu niniejszej ustawy oraz na podstawie art. 6 ust. 1 ustawy z dnia 7 grudnia 2000 r. o zmianie ustawy o ochronie przyrody (Dz. U. z 2001 r. Nr 3, poz. 21) rezerwat przyrody utworzony do dnia 31 grudnia 1998 r. na podstawie dotychczasowych przepisów stał się rezerwatem przyrody w rozumieniu art. 1 pkt 20 lit. b ustawy z dnia 16 października 1991 r. o ochronie przyrody (Dz. U. z 1991 r. Nr 11, poz. 492).

Załącznik nr 1
do zarządzenia
Regionalnego Dyrektora
Ochrony Środowiska
w Rzeszowie

Wykaz punktów załamania granic rezerwatu przyrody Winna Góra sporządzony w układzie współrzędnych płaskich prostokątnych PL-1992

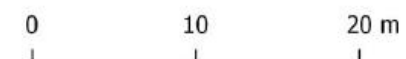
L.p.	X	Y
1	771225,11	221451,93
2	771247,61	221469,25
3	771264,2	221477,97
4	771272,34	221482,18
5	771279,41	221465,25
6	771281,73	221458,96
7	771255,97	221447,45
8	771236,79	221438,07
9	771225,11	221451,93

Załącznik nr 2
do zarządzenia
Regionalnego Dyrektora
Ochrony Środowiska
w Rzeszowie





Położenie i przebieg granicy rezerwatu przyrody

WINNA GÓRA



Układ współrzędnych: PL-1992

Legenda

-  Granica rezerwatu przyrody
-  Elementy ewidencji gruntów

Elementy ewidencji gruntów:
Starostwo Powiatowe w Przemyślu,
stan aktualny na 2017 r.
Ortofotomapa:
Agencja Restrukturyzacji i Modernizacji Rolnictwa,
stan aktualny na 2010 r.
Mapa topograficzna:
Główny Urząd Geodezji i Kartografii,
usługa przeglądania 26.05.2017 r.

