DZIENNIK URZĘDOWY

WOJEWÓDZTWA PODKARPACKIEGO

Rzeszów, dnia 6 grudnia 2006 r.

Nr 145

TREŚĆ:
Poz.:

ROZPORZĄDZENIA WOJEWODY PODKARPACKIEGO:

2197 — Nr 116/06 z dnia 30 listopada 2006 r. w sprawie wyznaczenia aglomeracji Wiśniowa……..……. 10755

2198 — Nr 117/06 z dnia 30 listopada 2006 r. w sprawie wyznaczenia aglomeracji Kostków……. 10763

2199 — Nr 118/06 z dnia 30 listopada 2006 r. w sprawie wyznaczenia aglomeracji Lubzina - Brzezówka……. 10769

2200 — Nr 119/06 z dnia 30 listopada 2006 r. w sprawie wyznaczenia aglomeracji Nowy Borek……..……. 10772

2201 — Nr 120/06 z dnia 30 listopada 2006 r. w sprawie wyznaczenia aglomeracji Wysoka Strzyżowska……. 10775

2202 — Nr 121/06 z dnia 30 listopada 2006 r. w sprawie wyznaczenia aglomeracji Tuczempy……..…. 10779

2203 — Nr 122/06 z dnia 30 listopada 2006 r. w sprawie wyznaczenia aglomeracji Wierzawice……..……. 10786

2204 — Nr 123/06 z dnia 30 listopada 2006 r. w sprawie wyznaczenia aglomeracji Radomyśl Wielki……..……. 10798

2205 — Nr 124/06 z dnia 30 listopada 2006 r. w sprawie wyznaczenia aglomeracji Lipiny……. 10810

2206 — Nr 125/06 z dnia 30 listopada 2006 r. w sprawie wyznaczenia aglomeracji Tylawa……..……. 10814

2207 — Nr 126/06 z dnia 30 listopada 2006 r. w sprawie wyznaczenia aglomeracji Ropczyce ulica Masarska……..…. 10818

2208 — Nr 127/06 z dnia 30 listopada 2006 r. w sprawie wyznaczenia aglomeracji Zaleszany……..…. 10821

2209 — Nr 128/06 z dnia 30 listopada 2006 r. w sprawie wyznaczenia aglomeracji Sędziszów Małopolski ……..……. 10831

2210 — Nr 129/06 z dnia 30 listopada 2006 r. w sprawie wyznaczenia aglomeracji Haczów……..……. 10843

2211 — Nr 130/06 z dnia 30 listopada 2006 r. w sprawie wyznaczenia aglomeracji Straszęcin……..……. 10847

2212 — Nr 131/06 z dnia 30 listopada 2006 r. w sprawie wyznaczenia aglomeracji Lubaczów……..……. 10850

2213 — Nr 132/06 z dnia 30 listopada 2006 r. w sprawie wyznaczenia aglomeracji Niebylec……. 10854

2214 — Nr 133/06 z dnia 4 grudnia 2006 r. w sprawie zniesienia ochrony pomników przyrody……..…… 10859

UCHWAŁY RAD MIEJSKICH:

2215 — **w Mielcu** Nr XLI/361/06 z dnia 28 września 2006 r. w sprawie zmiany miejscowego planu zagospodarowania przestrzennego „Mielec - Osiedle - Centrum”…….. 10859

2216 — **w Przemyślu** Nr 192/06 z dnia 20 października 2006 r. w sprawie uchwalenia miejscowego planu zagospodarowania przestrzennego „Bakończyce III/04”…… 10864

UCHWAŁY RAD GMIN:

2217 — **w Borowej** Nr II/5/06 z dnia 4 grudnia 2006 r. w sprawie obniżenia ceny sprzedaży drewna przyjmowanej jako podstawa obliczenia podatku leśnego na obszarze Gminy Borowa w 2007 roku……. 10875

2218 — **w Borowej** Nr II/6/06 z dnia 4 grudnia 2006 r. w sprawie określenia wysokości stawek podatku od nieruchomości w Gminie Borowa na rok 2007…… 10875

2219 — **w Jaśle** Nr XL/244/06 z dnia 14 marca 2006 r. w sprawie budżetu gminy na 2006 rok……. 10876

2220 — **w Jaśle** Nr II/8/06 z dnia 5 grudnia 2006 r. zmieniająca uchwałę w sprawie uchwalenia Statutu Gminy Jasło……..…… 10885

2221 — **w Medyce** Nr II/4/06 z dnia 5 grudnia 2006 r. w sprawie zmian w Statucie Gminy Medyka……. 10885

2197

ROZPORZĄDZENIE Nr 116/06
WOJEWODY PODKARPACKIEGO
z dnia 30 listopada 2006 r.

w sprawie wyznaczenia aglomeracji Wiśniowa

Na podstawie art. 43 ust. 2a ustawy z dnia 18 lipca 2001 r. - Prawo wodne (Dz. U. z 2005 r. Nr 239, poz. 2019 i Nr 267, poz. 2255 oraz z 2006 r. Nr 170, poz. 1217) zarządza się, co następuje:

§ 1. Wyznacza się na obszarze Gminy Wiśniowa, Gminy Frysztak aglomerację Wiśniowa o równoważnej liczbie mieszkańców 5020, zlokalizowaną na terenie miejscowości:

- Szufranowa, Pstrągówka, Niewodna, Tułkowice, Kożuchów, Wiśniowa, Kalembina - Gmina Wiśniowa,
- Cieszyna - Gmina Frysztak,

z oczyszczalnią ścieków w Wiśniowej.

§ 2. Obszar i granice aglomeracji, o której mowa w § 1 są oznaczone na mapie w skali 1:25000, stanowiącej załącznik do rozporządzenia.

§ 3. Rozporządzenie wchodzi w życie po upływie 14 dni od dnia ogłoszenia.

WOJEWODA PODKARPACKI

Ewa Draus

UKŁAD ARKUSZY MAP DLA AGLOMERACJI WIŚNIOWA



Legenda:

Granice aglomeracji

Lokalizacja oczyszczalni

Granice gminy

Granice miejscowości

Załącznik do rozporządzenia Nr 116/2006
Wojewody Podkarpackiego z dnia 30.11. 2006 r.

Brzeziny Dolne
Dół Południowy
Górne
Zagrody
Rynek
Brzeziny
Podkościele
Las Koziorowski
Sośnic
Lasek
Rzeki
Łęg
Berdechów
Granice
Ponikło
Jaszczurowa
Pogwizdów
Wawrzkowa
G. Klonka
G. Trzonka
G. Chełm
G. Bardo
Chytrówka
Las Górski
Kumorówka
Stępina
Podlas
buk
jodła
sosna
OMT

2
Nowa Wieś
Wielopole Skrzyńskie
Wytrząska
Szufranowa
1,45
Pstrągówka
0,69
Szufranowa
Olszyny
Rzeki
Róża
Sikornik
Rakówka
Moczary
Dębczak
Wiliszówka
Cyganówki
Rynówki
Liwek
Las Plebania
Bździkówka
jodła
buk

Zawadka
0,42
Góry
Brzezie
Różanka
Granice
Las Bukowy
Zawadka
Cisna
Budy Bukowe
Grodzisko
0,98
Duża Debra
Mała Debra
Cisna
Budy Grodziskie
Grodzisko
Wierzchowiny
Niewodna
Góra Denderówka
Granice
Budy Dobrzechowskie
Tułkowice
0,41
Kozuchów
0,34
Dobrzechó
0,74

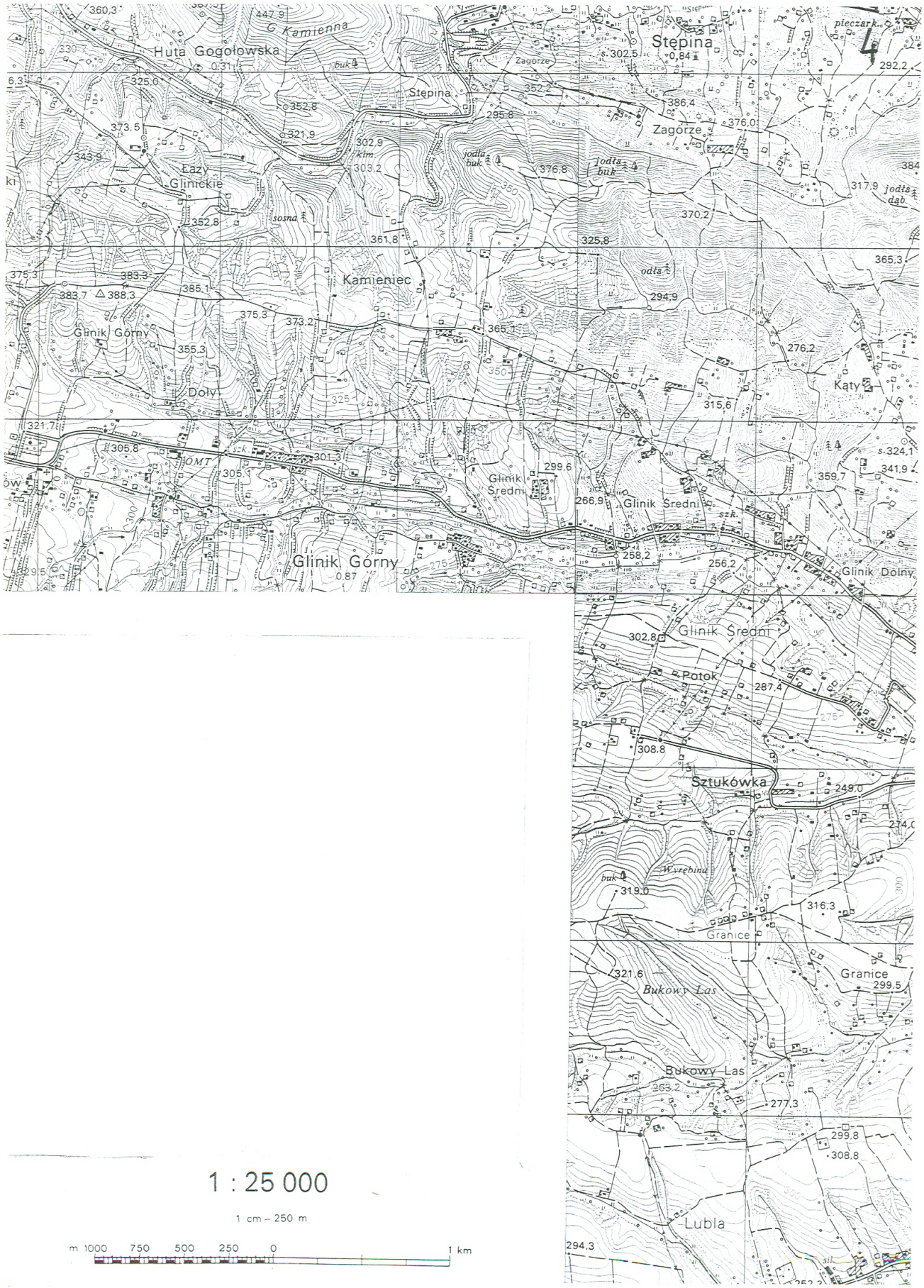
Huta Gogołowska
G. Kamienna
Stępina
Zagórze
Łazy Glinickie
Kamieniec
Glinik Górny
Dołły
Glinik Średni
Potok
Sztukówka
Granice
Bukowy Las
Lubla
Kąty
1 : 25 000
1 cm – 250 m
m 1000 750 500 250 0 1 km

Cieszyna
Podzawrocie
Mniszki
Środek
Podlesie
Pułanki
Przyrwy
Fryształk
Kobyle
Rzym
Góra Osiałek
Jazowa
Piaskowa Góra
Wyręby
Zagórze
Glinik Dolny
Twierdza
Łysa Góra
Zadworze
Lublica
Budy
Wiśniczówka
Bartne
Lubla
Widacz
Zalesie
Wielki Dział
Łęki Strzy

6
Kalembina
0,34
Wisłok
Markuszowa
Wisłoczysko
Markuszowa
0,74
Kozłówek
0,45
Grodeczna
Wysoka Strz
Oparówka
Jedliny
Golcówk
Oparówka
0,28
Krowia Góra
Biesiada
Równie
Golcówka
Wąwóz Koziarki
Michałówka
Poręby
Spalona Góra
Pietrusza Wola
Stodolina
Zawada
Pietrusza Wola
0,32
Łysa Góra

2198

ROZPORZĄDZENIE Nr 117/06
WOJEWODY PODKARPACKIEGO
z dnia 30 listopada 2006 r.

w sprawie wyznaczenia aglomeracji Kostków

Na podstawie art. 43 ust. 2a ustawy z dnia 18 lipca 2001 r. - Prawo wodne (Dz. U. z 2005 r. Nr 239, poz. 2019 i Nr 267, poz. 2255 oraz z 2006 r. Nr 170, poz. 1217) zarządza się, co następuje:

§ 1. Wyznacza się na obszarze Gminy Jarosław aglomerację Kostków o równoważnej liczbie mieszkańców 4828, zlokalizowaną na terenie miejscowości: Kostków, Pełknie, Wólka Pełkińska, Wola Buchowska, Leżachów - Osada,

z oczyszczalnią ścieków w miejscowości Kostków.

§ 2. Obszar i granice aglomeracji, o której mowa w § 1 są oznaczone na mapie w skali 1:25000, stanowiącej załącznik do rozporządzenia.

§ 3. Rozporządzenie wchodzi w życie po upływie 14 dni od dnia ogłoszenia.

WOJEWODA PODKARPACKI

Ewa Draus

UKŁAD ARKUSZY MAP DLA AGLOMERACJI KOSTKÓW



Skala: 1:25000

(1 cm = 250 m)

LEGENDA:

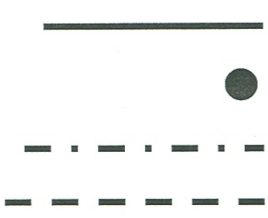

Granice aglomeracji

Lokalizacja oczyszczalni ścieków

Granice gminy

Granice miejscowości

Załącznik do rozporządzenia Nr 112/2006
Wojewody Podkarpackiego z dnia 30.11. 2006 r.

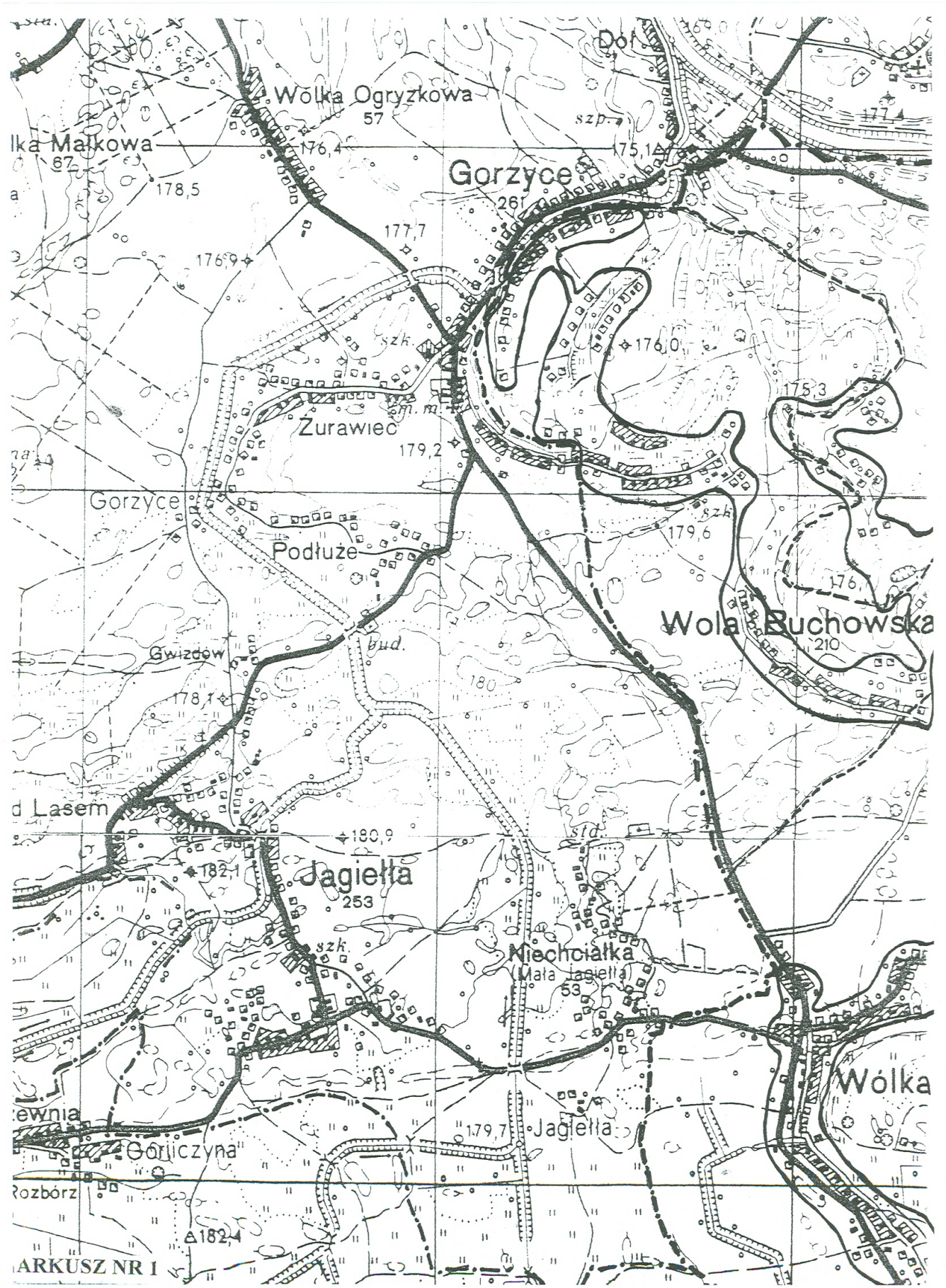
Wólka Ogryzkowa
57
Dół
szp.
176,4
175,1
Gorzyce
261
178,5
177,7
176,9
szk.
176,0
175,3
Żurawiec
179,2
Gorzyce
Podłuże
179,6
Wola Buchowska
210
Gwizdów
bud.
180
178,1
d Lasem
180,9
182,1
Jagiełła
253
szk.
Niechciałka
(Mała Jagiełła)
53
Wólka
179,7
Jagiełła
Gorliczyna
Rozbórz
182,4
ARKUSZ NR 1

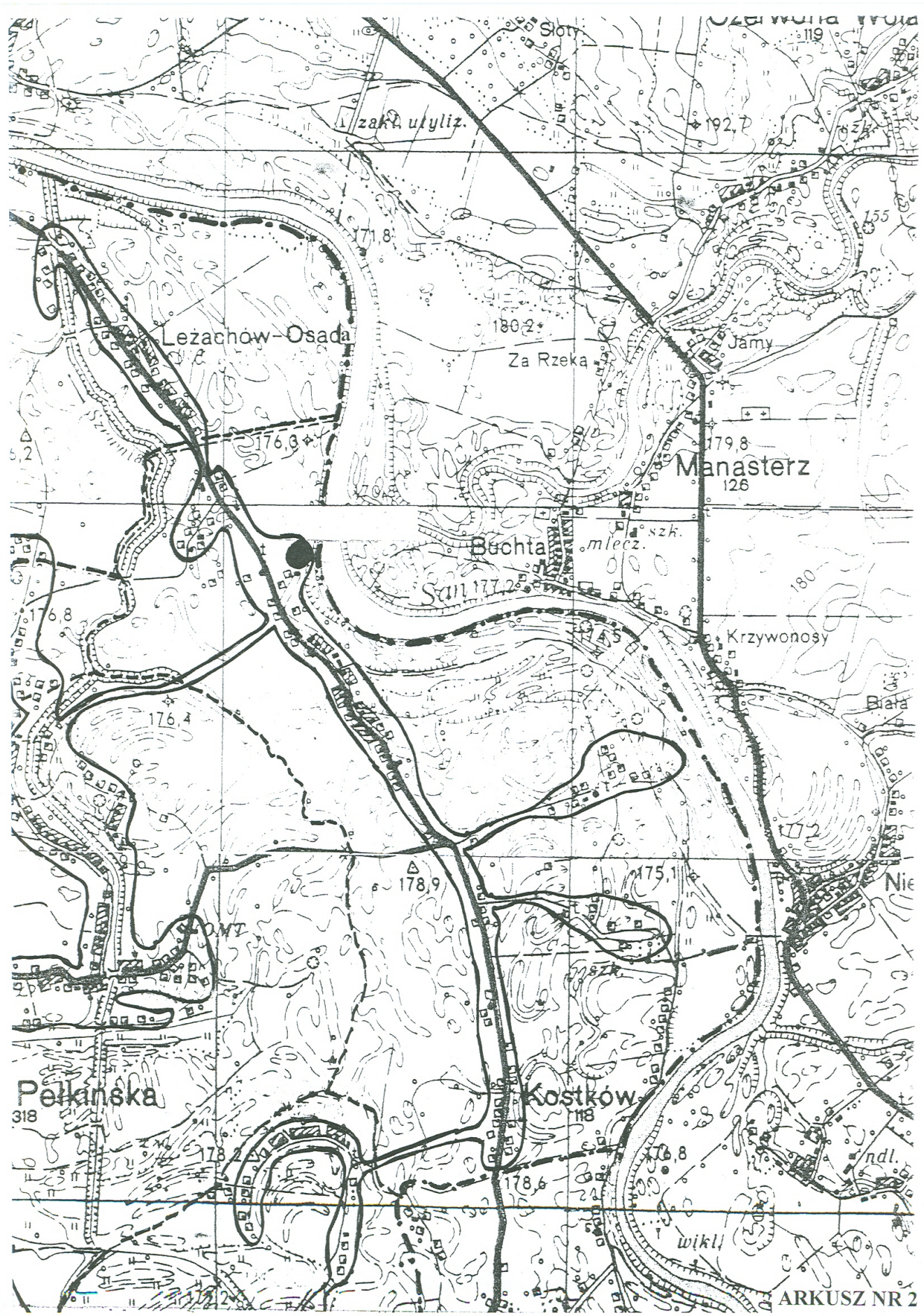
Słoty
119
zakł. utyliz.
192,7
171,8
155
Leżachów-Osada
180,2
Za Rzeką
Jamy
176,3
179,8
Manasterz
126
Buchta
mlecz.
szk.
San
177,2
180
176,8
Krzywonosy
Biała
176,4
177,2
178,9
175,1
Nie
szk.
Pełkińska
318
Kostków
118
178,2
176,8
178,6
ndl.
wikl.
ARKUSZ NR 2

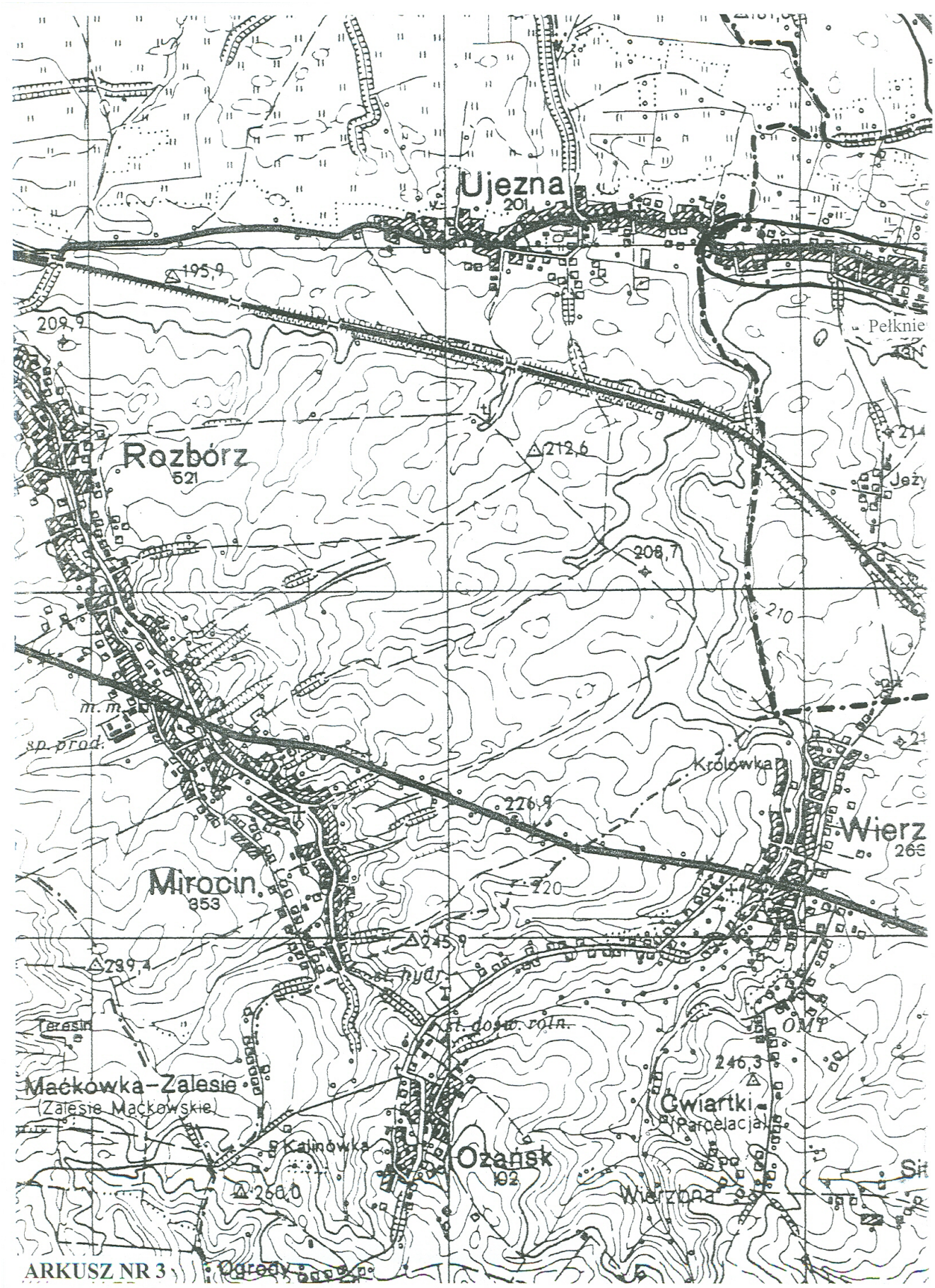
Ujezna
201
195,9
209,9
Pełknie
Rozbórz
521
212,6
208,7
210
m.m
sp. prod.
Królówka
226,9
Wierz
266
Mirocin
353
220
245,9
239,4
st. hydr.
Teresin
st. dośw. rośn.
OMT
246,3
Maćkowka-Zalesie
(Zalesie Maćkowskie)
Gwiartki
Parcelacja
Kalinówka
Ożansk
102
260,0
Wierzbna
ARKUSZ NR 3
Ogrody

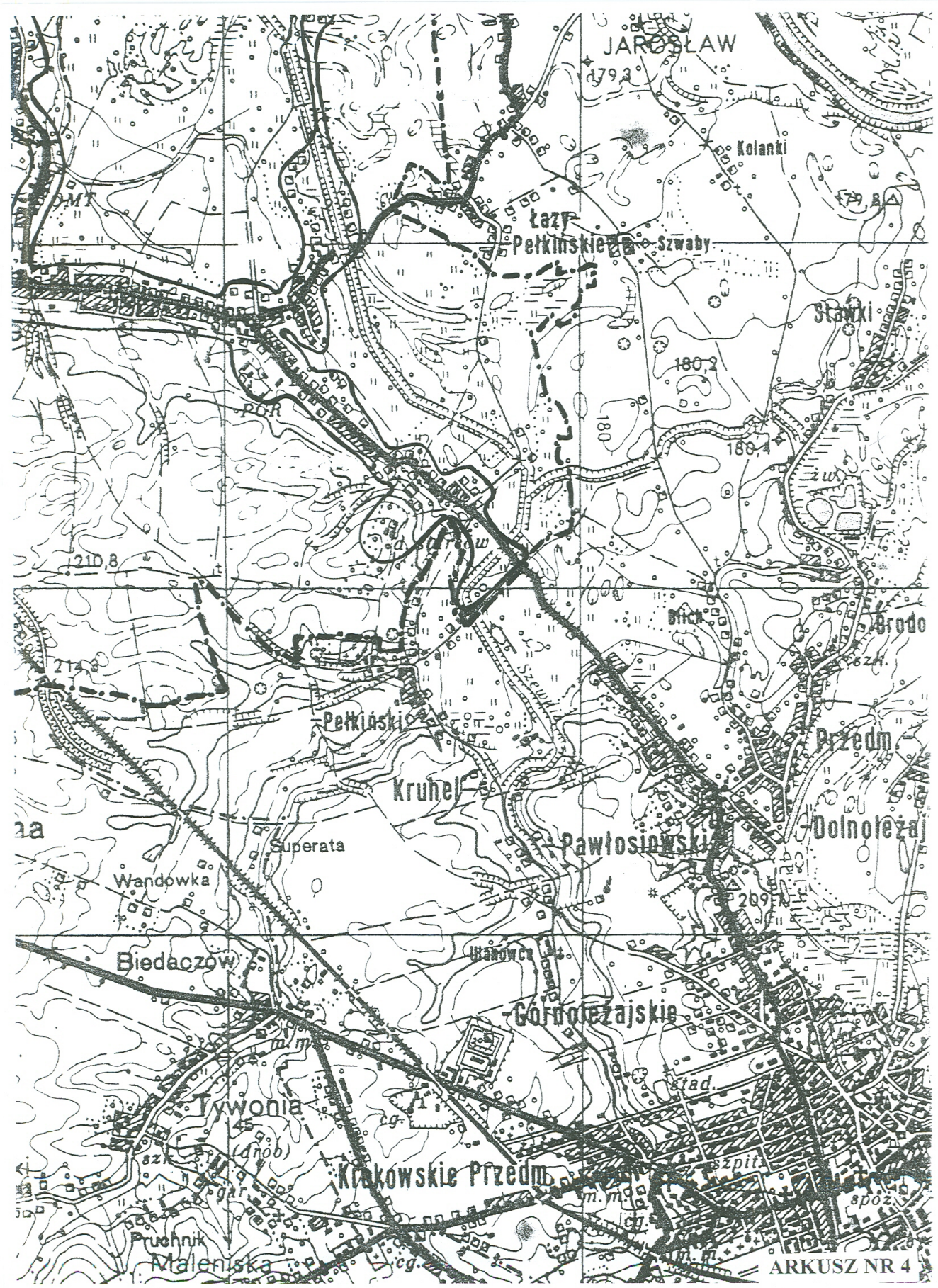
JAROSŁAW
Kolanki
Łazy
Pełkińskie
Szwaby
Sławki
180,2
180
180,4
210,8
Blich
Brodo
Pełkiński
Przedm.
Kruhel
Dolnoleżaj
Pawłosiowski
Superata
Wandowka
209
Biedaczów
Górnoleżajskie
Tywonia
Krakowskie Przedm.
Pruchnik
Maleniska
ARKUSZ NR 4

2199

ROZPORZĄDZENIE Nr 118/06
WOJEWODY PODKARPACKIEGO
z dnia 30 listopada 2006 r.

w sprawie wyznaczenia aglomeracji Lubzina - Brzezówka

Na podstawie art. 43 ust. 2a ustawy z dnia 18 lipca 2001 r. - Prawo wodne (Dz. U. z 2005 r. Nr 239, poz. 2019 i Nr 267, poz. 2255 oraz z 2006 r. Nr 170, poz. 1217) zarządza się, co następuje:

§ 1. Wyznacza się na obszarze Gminy Ropczyce, Gminy Ostrów aglomerację Lubzina - Brzezówka, o równoważnej liczbie mieszkańców 3020, zlokalizowaną na terenie miejscowości: Lubzina, Brzezówka, Paszczyna,

z oczyszczalnią ścieków w Paszczynie.

§ 2. Obszar i granice aglomeracji, o której mowa w § 1 są oznaczone na mapie w skali 1:25000, stanowiącej załącznik do rozporządzenia.

§ 3. Rozporządzenie wchodzi w życie po upływie 14 dni od dnia ogłoszenia.

WOJEWODA PODKARPACKI

Ewa Draus

AGLOMERACJA LUBZINA - BRZEZÓWKA

Skala: 1:25000

0 250 500 750 1000 (1 cm = 250 m)

Legenda:

Załącznik do rozporządzenia Nr 113/2006
Wojewody Podkarpackiego z dnia 30 listopada 2006 r.

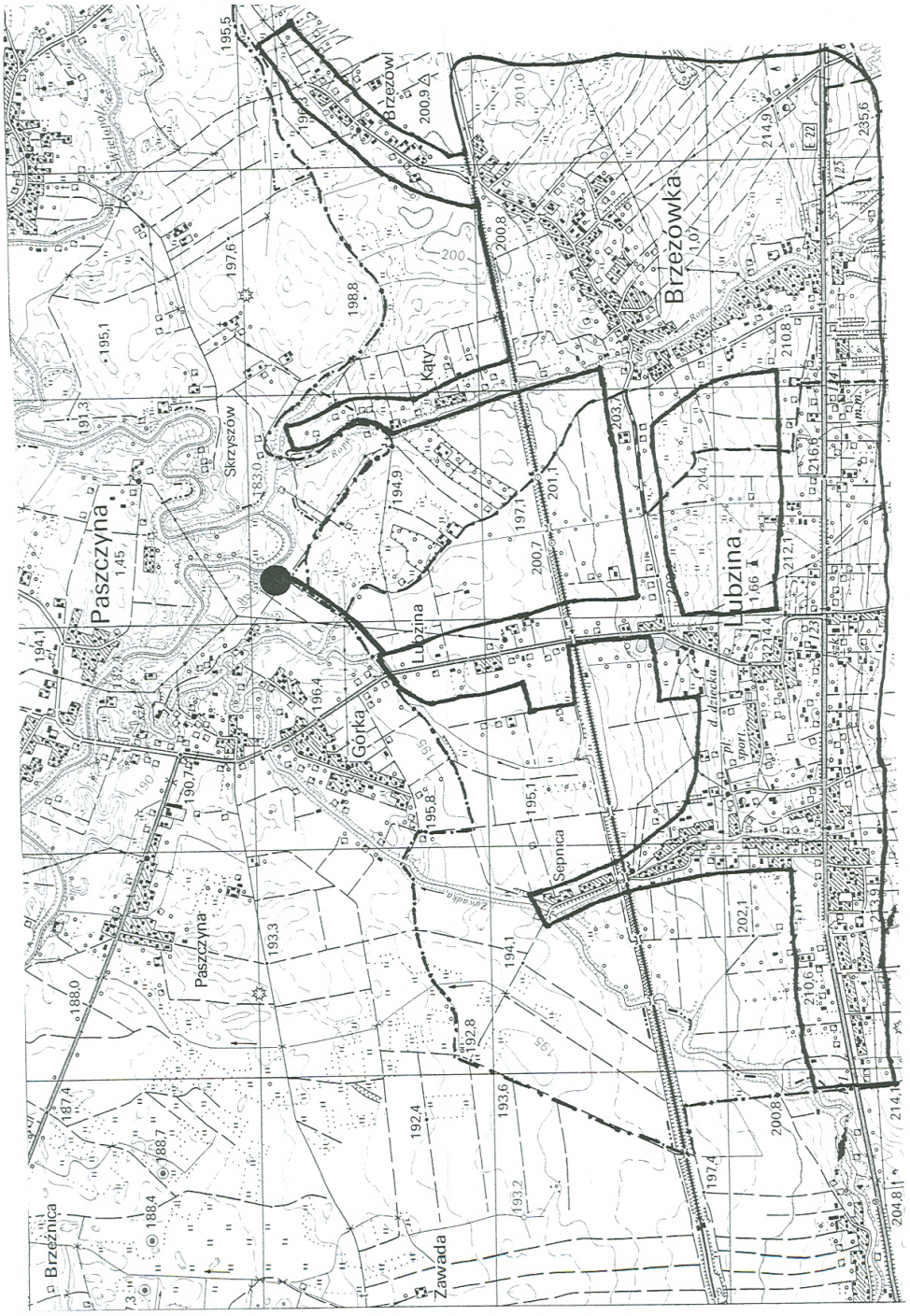
Paszczyna
Skrzyszów
Brzeżówka
Lubzina
Górka
Sepnica
Zawada
Brzeźnica
Kąty

2200

ROZPORZĄDZENIE Nr 119/06
WOJEWODY PODKARPACKIEGO
z dnia 30 listopada 2006 r.

w sprawie wyznaczenia aglomeracji Nowy Borek

Na podstawie art. 43 ust. 2a ustawy z dnia 18 lipca 2001 r. - Prawo wodne (Dz. U. z 2005 r. Nr 239, poz. 2019 i Nr 267, poz. 2255 oraz z 2006 r. Nr 170, poz. 1217) zarządza się, co następuje:

§ 1. Wyznacza się na obszarze Gminy Błażowa aglomerację Nowy Borek o równoważnej liczbie mieszkańców 2520, zlokalizowaną na terenie miejscowości Błażowa Dolna i Nowy Borek,

z oczyszczalnią ścieków w Nowym Borku.

§ 2. Obszar i granice aglomeracji, o której mowa w § 1 są oznaczone na mapie w skali 1:25000, stanowiącej załącznik do rozporządzenia.

§ 3. Rozporządzenie wchodzi w życie po upływie 14 dni od dnia ogłoszenia.

WOJEWODA PODKARPACKI

Ewa Draus

AGLOMERACJA NOWY BOREK

Skala: 1:25000

0 250 500 750 1000 (1 cm = 250 m)

Legenda:

Granice aglomeracji

Lokalizacja oczyszczalni

Granice gminy

Granice miejscowości

Załącznik do rozporządzenia Nr 119/2006
Wojewody Podkarpackiego z dnia 30.11 2006 r.

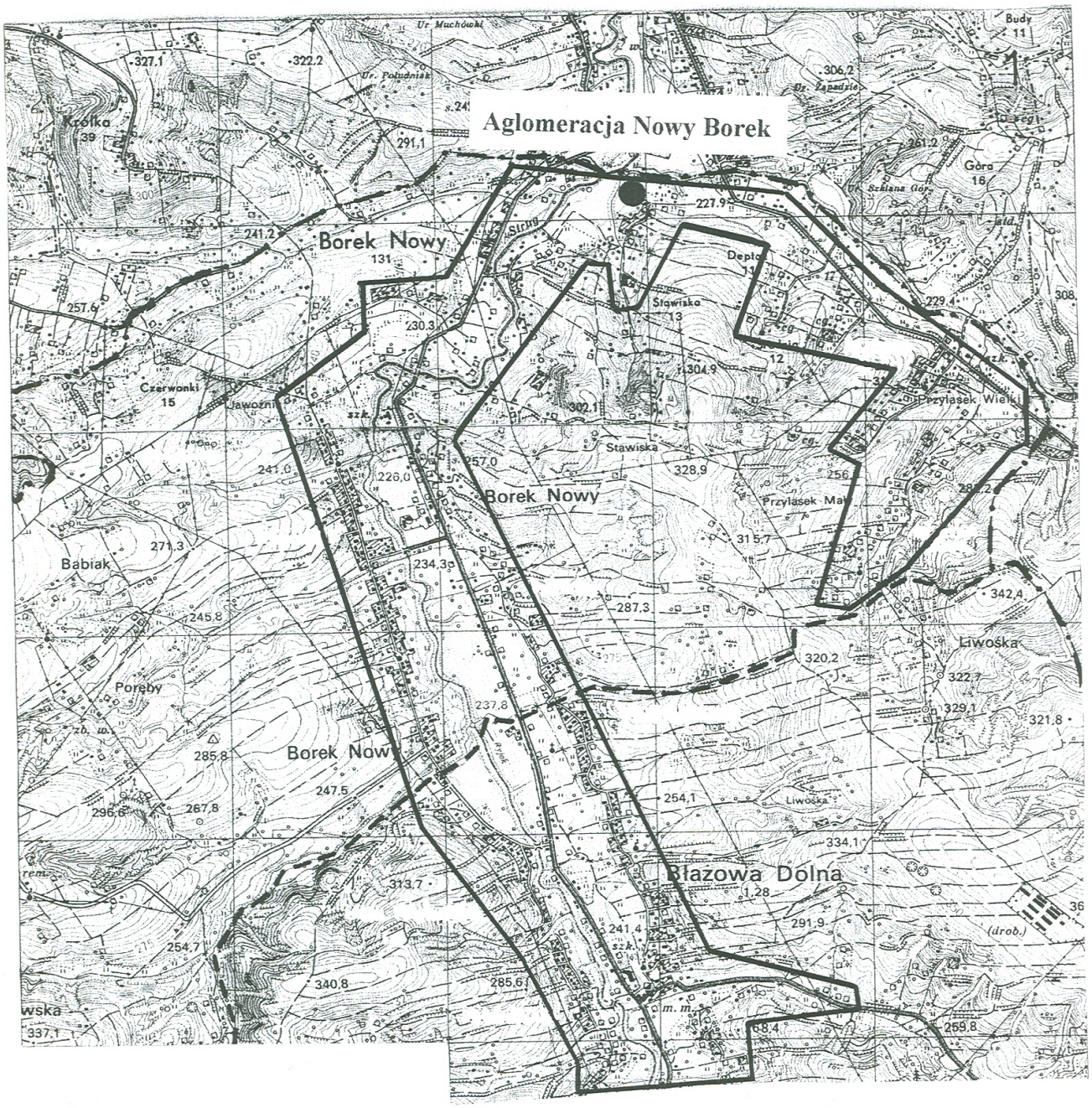
Aglomeracja Nowy Borek
Borek Nowy
Borek Nowy
Borek Nowy
Błażowa Dolna
Stawiska
Przylasek Wielki
Przylasek Mały
Liwośka
Babiak
Poręby
Czerwonki
Jawożni
Królka
Góra
Budy
Ur. Muchówki
Ur. Południak
Ur. Szklana Góra
(drob.)

2201

ROZPORZĄDZENIE Nr 120/06
WOJEWODY PODKARPACKIEGO
z dnia 30 listopada 2006 r.

w sprawie wyznaczenia aglomeracji Wysoka Strzyżowska

Na podstawie art. 43 ust. 2a ustawy z dnia 18 lipca 2001 r. - Prawo wodne (Dz. U. z 2005 r. Nr 239, poz. 2019 i Nr 267, poz. 2255 oraz z 2006 r. Nr 170, poz. 1217) zarządza się, co następuje:

§ 1. Wyznacza się na obszarze Gminy Strzyżów aglomerację Wysoka Strzyżowska o równoważnej liczbie mieszkańców 2210, zlokalizowaną na terenie miejscowości Wysoka Strzyżowska,

z oczyszczalnią ścieków w Wysokiej Strzyżowskiej.

§ 2. Obszar i granice aglomeracji, o której mowa w § 1 są oznaczone na mapie w skali 1:25000, stanowiącej załącznik do rozporządzenia.

§ 3. Rozporządzenie wchodzi w życie po upływie 14 dni od dnia ogłoszenia.

WOJEWODA PODKARPACKI

Ewa Draus

UKŁAD ARKUSZY MAP DLA AGLOMERACJI WYSOKA STRZYŻOWSKA



Legenda:

Granice aglomeracji

Lokalizacja oczyszczalni

Granice gminy

Granice miejscowości

Załącznik do rozporządzenia Nr 20/2006
Wojewody Podkarpackiego z dnia 30. 11. 2006 r.

WYSOKA STRZYŻOWSKA
1 : 25 000
1 cm — 250 m
m 1000 750 500 250 0 1 km
Tropie
Łętownia
Wierzchowiny
Granice
Budy Dobrzechowskie
Góra Dendarówka
Kolonia
Tropie
Tułkowice
Dobrzechów
STRZYŻÓW n/W
Markuszowa
Gliska
Wapienniki
Jedliny
Granice
Węglówka 9 km
Bonarówka 4 km
82
83
84
85
86
87

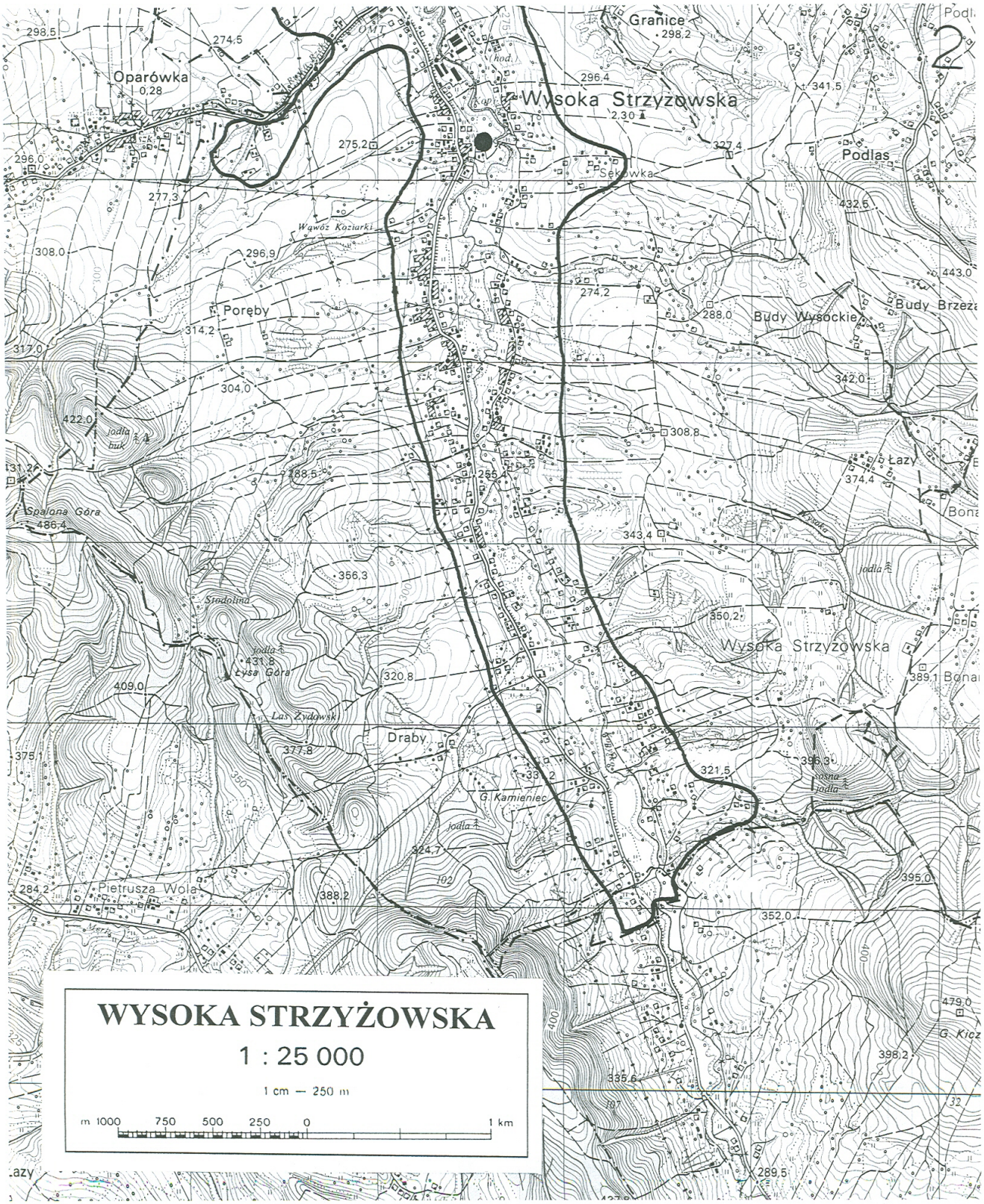
WYSOKA STRZYŻOWSKA
1 : 25 000
1 cm — 250 m
m 1000 750 500 250 0 1 km
Wysoka Strzyżowska
Granice
Oparówka
Podlas
Poręby
Budy Wysockie
Łazy
Draby
Pietrusza Wola
Wysoka Strzyżowska
Spalona Góra
Łysa Góra
Las Żydowski
G. Kamieniec
Wąwóz Koziarki
Środolina

2202

ROZPORZĄDZENIE Nr 121/06
WOJEWODY PODKARPACKIEGO
z dnia 30 listopada 2006 r.

w sprawie wyznaczenia aglomeracji Tuczempy

Na podstawie art. 43 ust. 2a ustawy z dnia 18 lipca 2001 r. - Prawo wodne (Dz. U. z 2005 r. Nr 239, poz. 2019 i Nr 267, poz. 2255 oraz z 2006 r. Nr 170, poz. 1217) zarządza się, co następuje:

§ 1. Wyznacza się na obszarze Gminy Jarosław aglomerację Tuczempy o równoważnej liczbie mieszkańców 8342, zlokalizowaną na terenie miejscowości: Tuczempy, Morawsko, Munina, Makowisko, Surochów, Sobiecin, Koniaczów, Zgoda,

z oczyszczalnią ścieków w miejscowości Tuczempy.

§ 2. Obszar i granice aglomeracji, o której mowa w § 1 są oznaczone na mapie w skali 1:25000, stanowiącej załącznik do rozporządzenia.

§ 3. Rozporządzenie wchodzi w życie po upływie 14 dni od dnia ogłoszenia.

WOJEWODA PODKARPACKI

Ewa Draus

UKŁAD ARKUSZY MAP DLA AGLOMERACJI TUCZEMPY

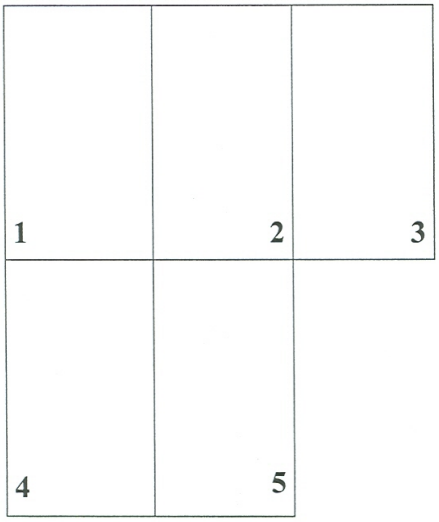

Skala: 1:25000



(1 cm = 250 m)

LEGENDA:

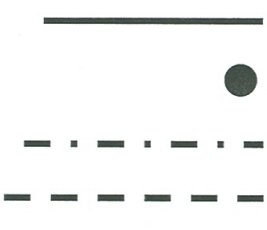

Granice aglomeracji

Lokalizacja oczyszczalni ścieków

Granice gminy

Granice miejscowości

Załącznik do rozporządzenia Nr 21/2006
Wojewody Podkarpackiego z dnia 30. 11. 2006 r.

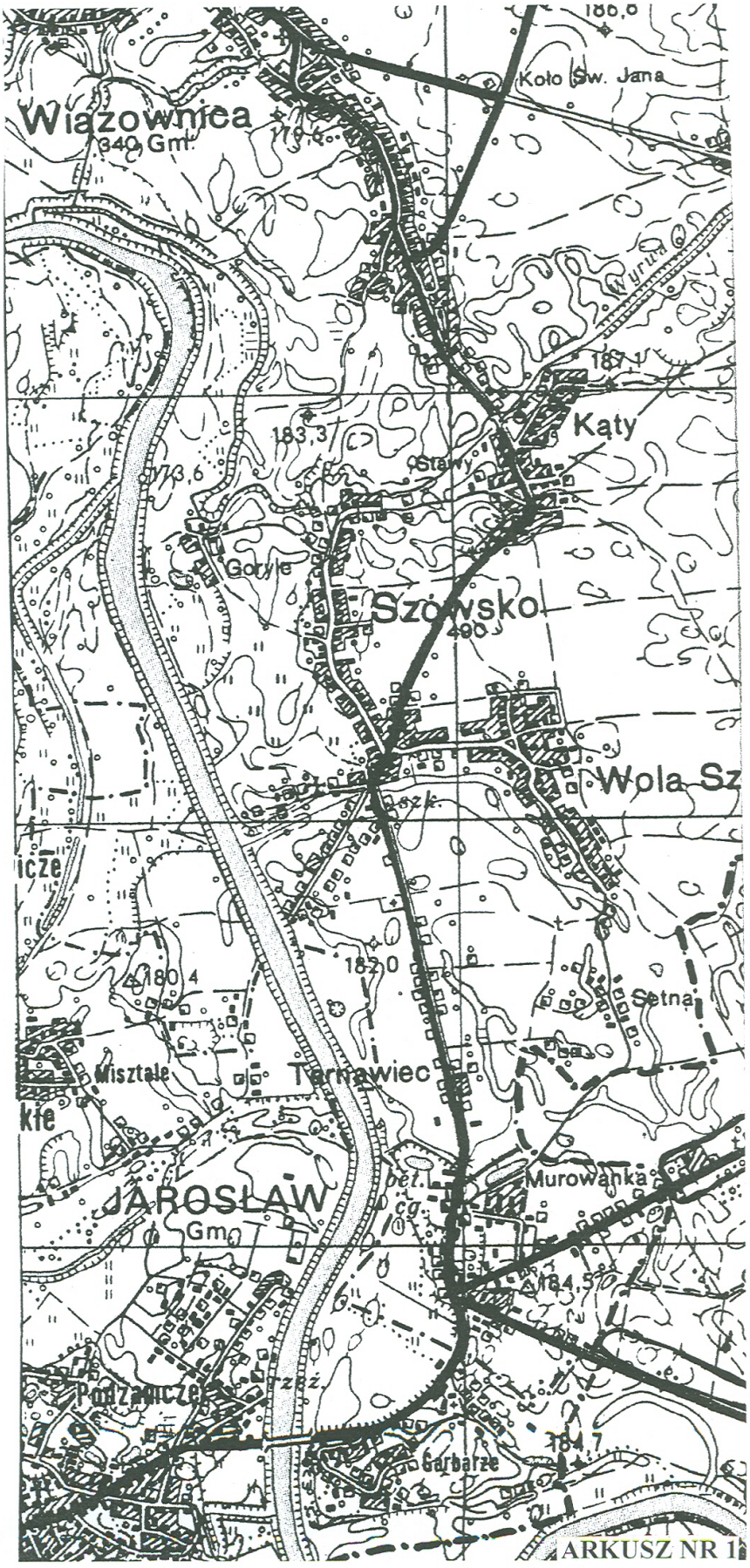
Wiązownica
340 Gm.
Koło Św. Jana
Kąty
Stawy
Gotyle
Szówsko
490
Wola Sz
Setna
Misztale
Tarnawiec
JAROSŁAW
Gm.
Murowanka
Podzamcze
Garbarze
ARKUSZ NR 1

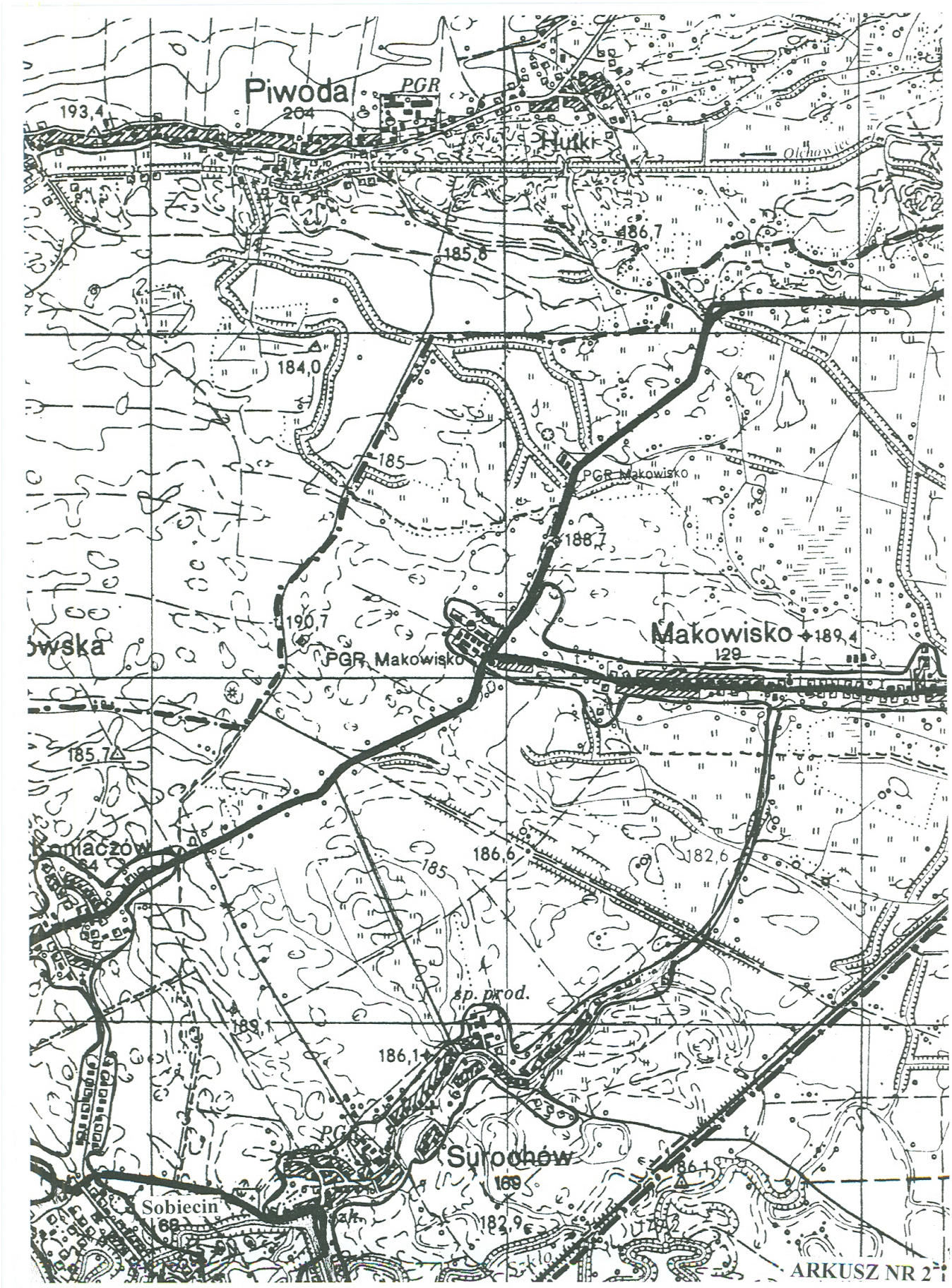
Piwoda
PGR
204
193,4
Hutki
Olchowiec
186,7
185,6
184,0
185
PGR Makowisko
188,7
190,7
PGR Makowisko
Makowisko
189,4
129
185,7
186,6
182,6
185
sp. prod.
189
186,1
Surochów
169
182,9
Sobiecin
ARKUSZ NR 2

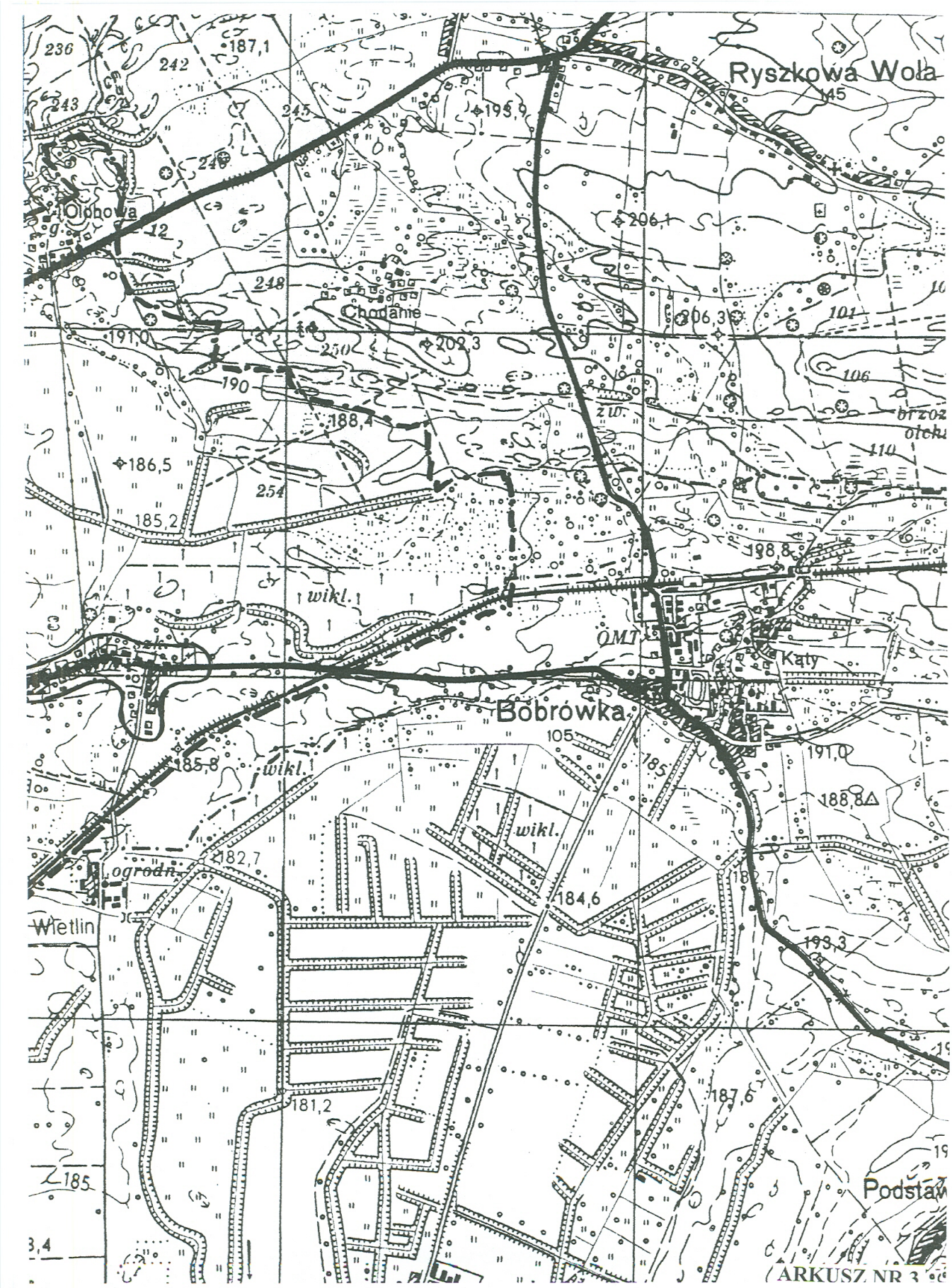
Ryszkowa Wola
145
Olchowa
Chodanie
Bobrówka
105
Kąty
OMT
wikl.
ogrodn.
Wietlin
Podstaw
ARKUSZ NR 3

JAROSŁAW
Munina Mała
MUNINA
Widna Góra
Kidałowice
Munina
Mendlówka
Morawsko
Murowanka
Parcelacja
Chłopice
ARKUSZ NR 4

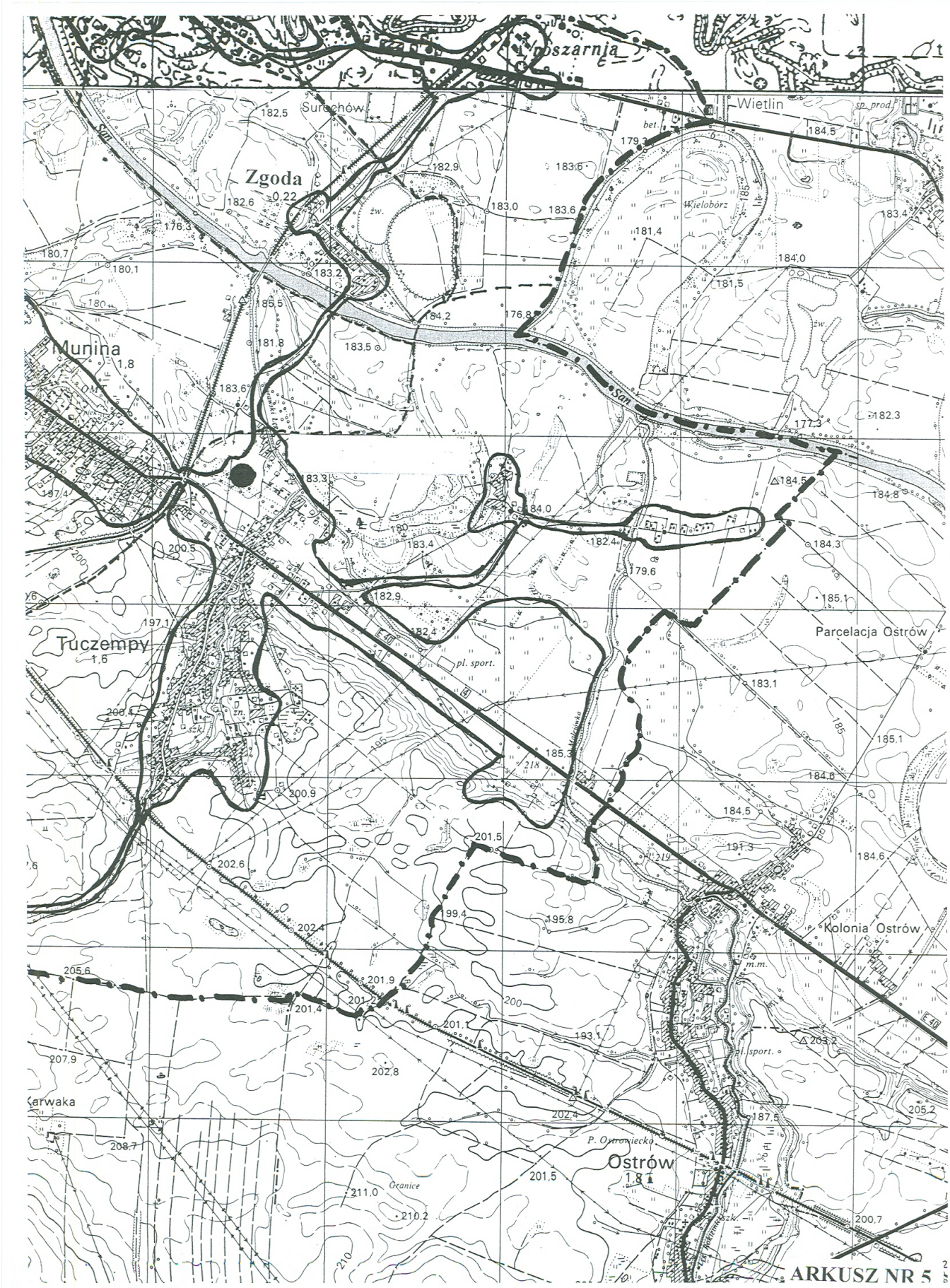
Surochów
Wietlin
Zgoda
Munina
Tuczempy
Parcelacja Ostrów
Kolonia Ostrów
Ostrów
Wielobórz
San
ARKUSZ NR 5

2203

ROZPORZĄDZENIE Nr 122/06
WOJEWODY PODKARPACKIEGO
z dnia 30 listopada 2006 r.

w sprawie wyznaczenia aglomeracji Wierzawice

Na podstawie art. 43 ust. 2a ustawy z dnia 18 lipca 2001 r. - Prawo wodne (Dz. U. z 2005 r. Nr 239, poz. 2019 i Nr 267, poz. 2255 oraz z 2006 r. Nr 170, poz. 1217) zarządza się, co następuje:

§ 1. Wyznacza się na obszarze Gminy Leżajsk aglomerację Wierzawice o równoważnej liczbie mieszkańców 16833, zlokalizowaną na terenie miej scowości: Wierzawice, Giedlarowa, Piskorowice, Rzuchów, Biedaczów, Gwizdów, Brzóza Królewska, Hucisko, Dębno, Chałupki - Dębniańskie,

z oczyszczalnią ścieków w Wierzawicach.

§ 2. Obszar i granice aglomeracji, o której mowa w § 1 są oznaczone na mapie w skali 1:25000, stanowiącej załącznik do rozporządzenia.

§ 3. Rozporządzenie wchodzi w życie po upływie 14 dni od dnia ogłoszenia.

WOJEWODA PODKARPACKI

Ewa Draus

UKŁAD ARKUSZY MAP DLA AGLOMERACJI WIERZAWICE

1	2	3	4	5
6	7	8	9	10

Skala: 1:25000

0 250 500 750 1000

(1 cm = 250 m)

LEGENDA:

Granice aglomeracji

Lokalizacja oczyszczalni

Granice gminy

Granice miejscowości

Załącznik do rozporządzenia Nr 122 /2006
Wojewody Podkarpackiego z dnia 30.11. 2006

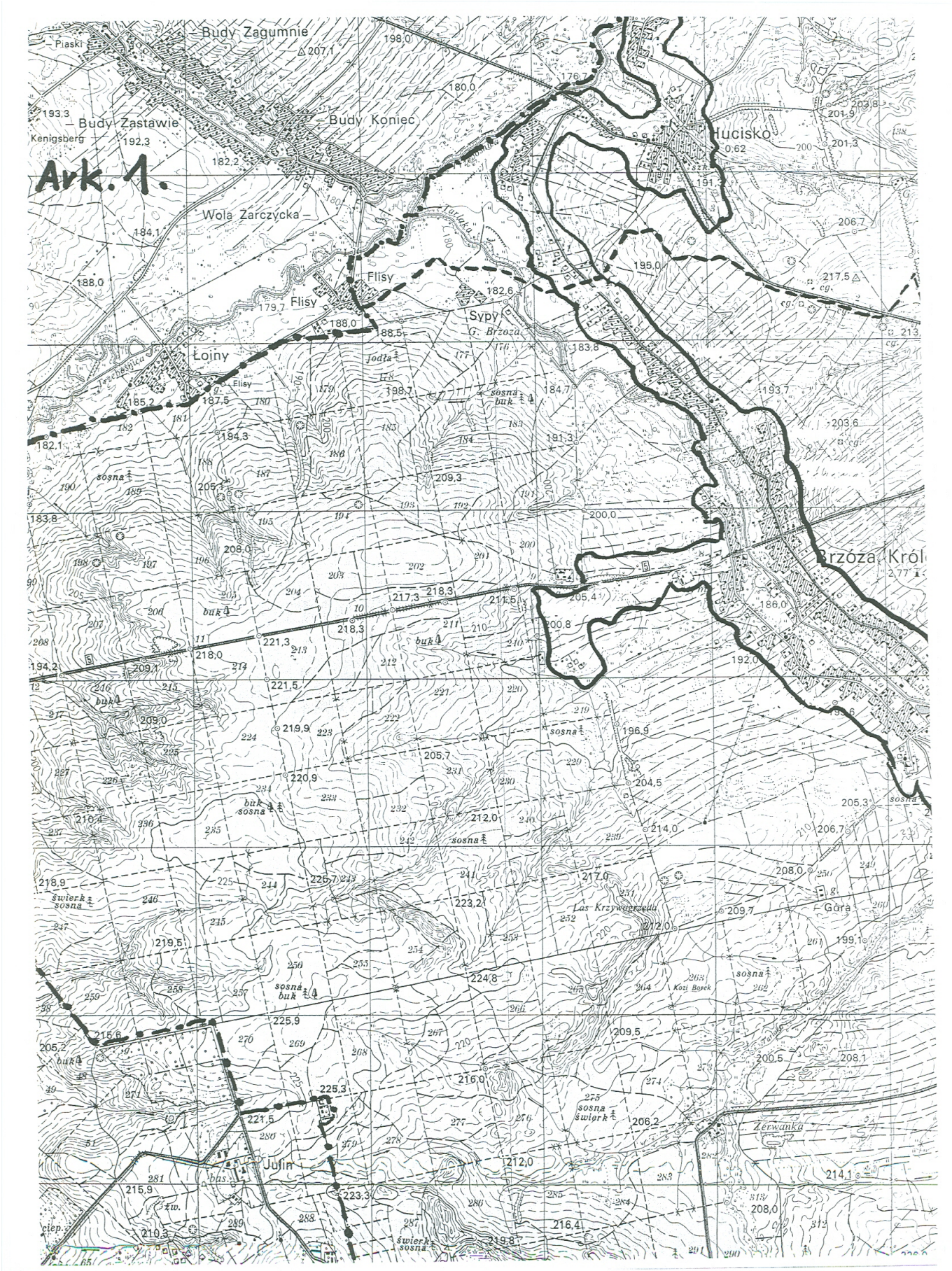
Ark. 1.
Budy Zagumnie
Budy Zastawie
Budy Koniec
Wola Żarczycka
Flisy
Łoiny
Sypy
Hucisko
Brzóza Król
Julin
Góra
Las Krzywogrzeda
Kozi Bosek
Żerwanka

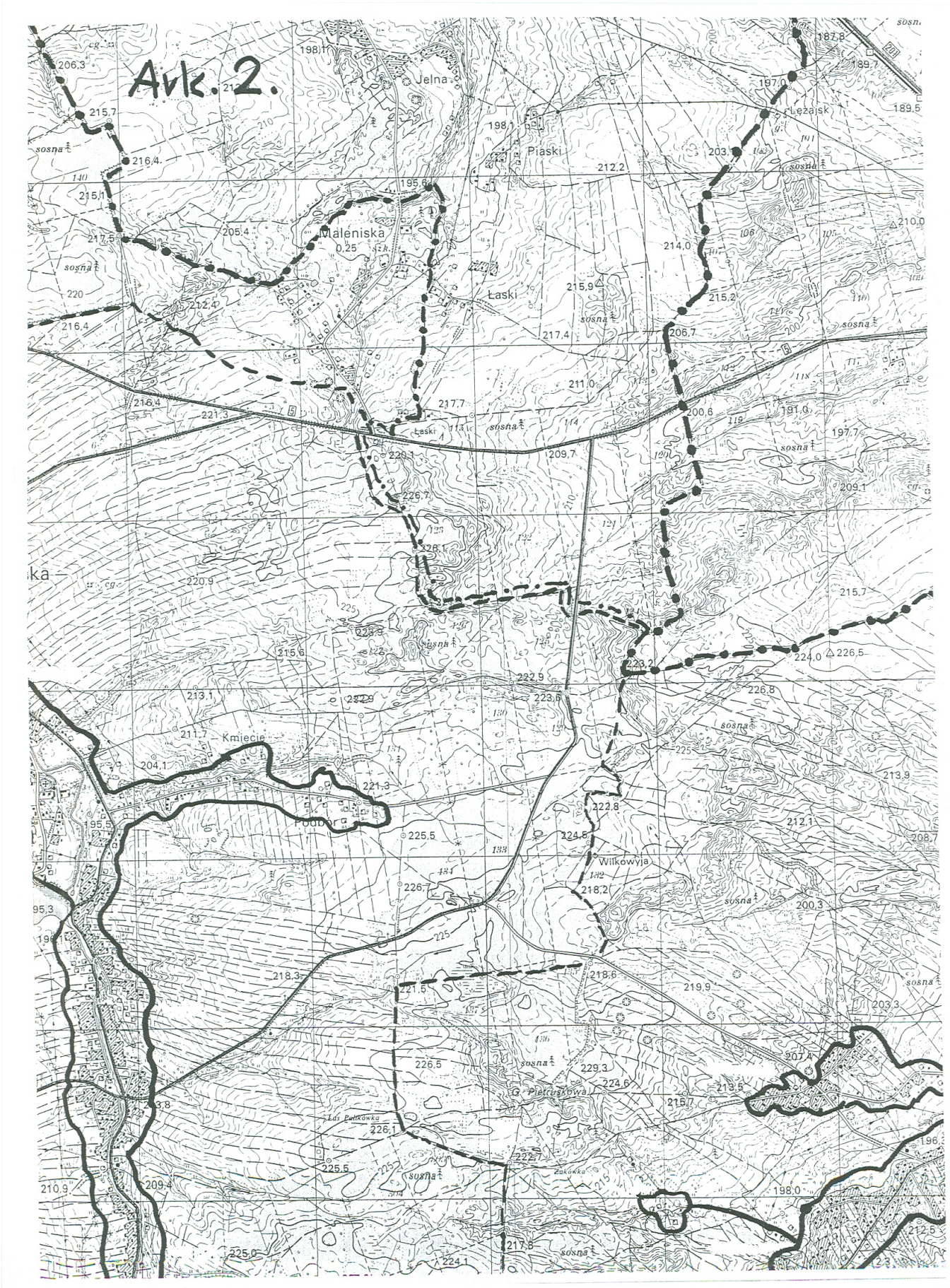
Ark. 2.
Jelna
Piaski
Maleniska
Łaski
Lężajsk
Kmiecie
Podbór
Wilkowyja
G. Pietruskowa
sosna

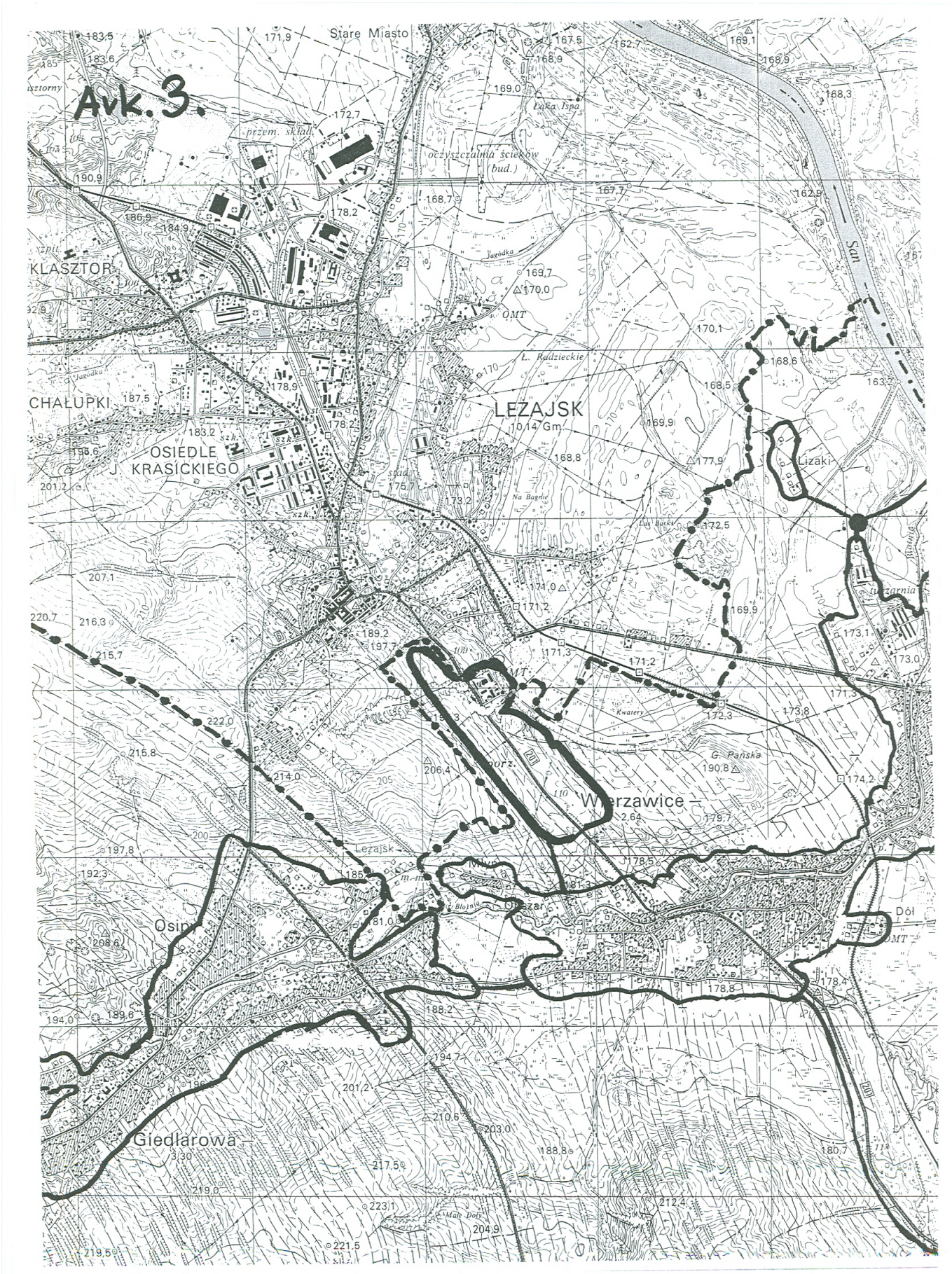
Avk. 3.
Stare Miasto
KLASZTOR
CHAŁUPKI
OSIEDLE
J. KRASICKIEGO
LEŻAJSK
10 14 Gm.
Lizaki
Wierzawice
Osin
Giedlarowa
Dół
San
Łaka Ispa
oczyszczalnia ścieków
(bud.)
przem. skład.
Ł. Radzieckie
Na Bagnie
Kwatery
G. Pańska
Lężajsk
Młyn
Obszar
Małe Doły
OMT

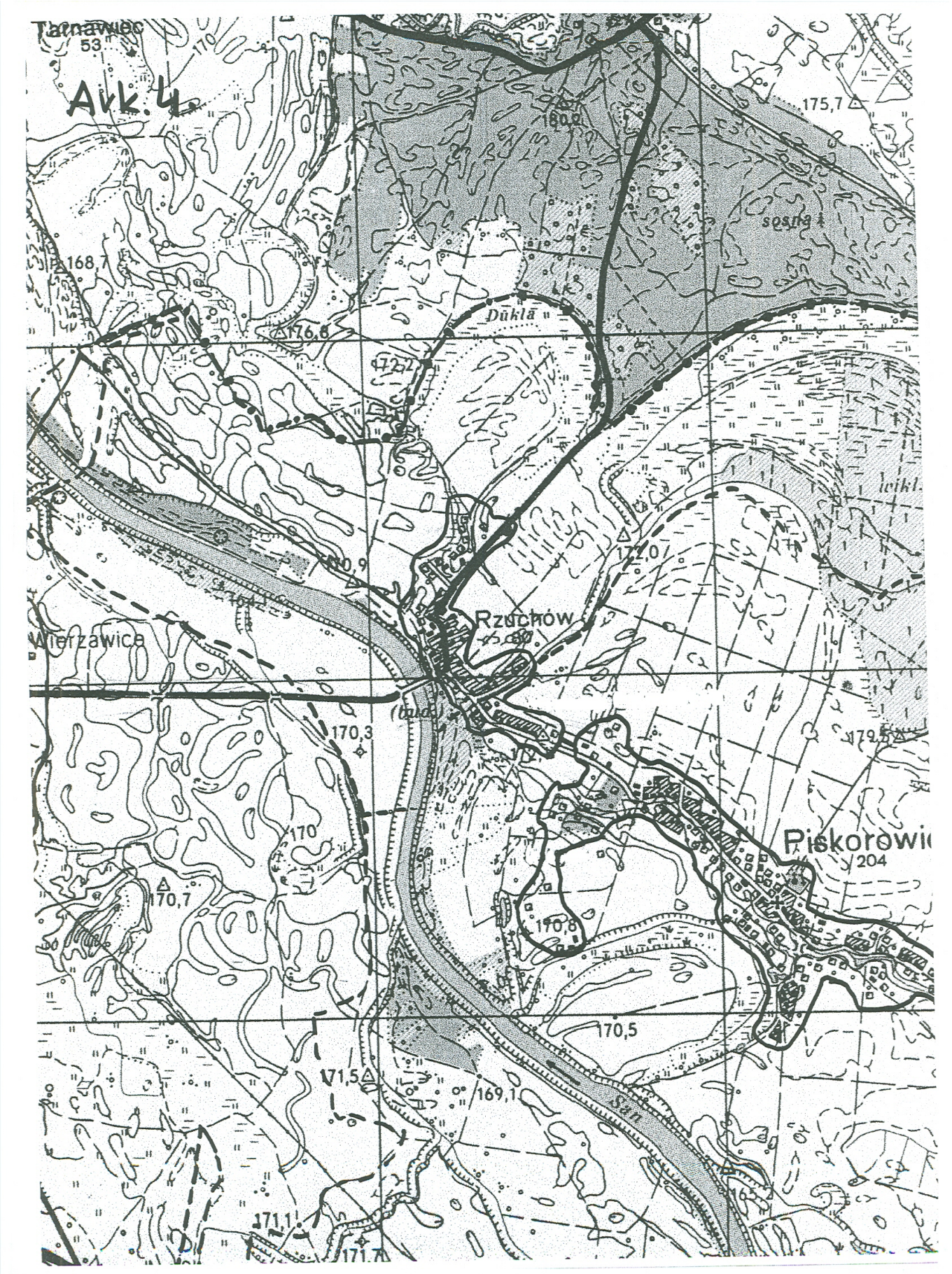
Tarnawiec
53
Ark. 4
175,7
168,7
176,8
172,2
Dukla
172,0
Rzuchów
Wierzawice
170,3
170
170,7
Piskorowi
204
170,8
170,5
171,5
169,1
San
171,1
171,7

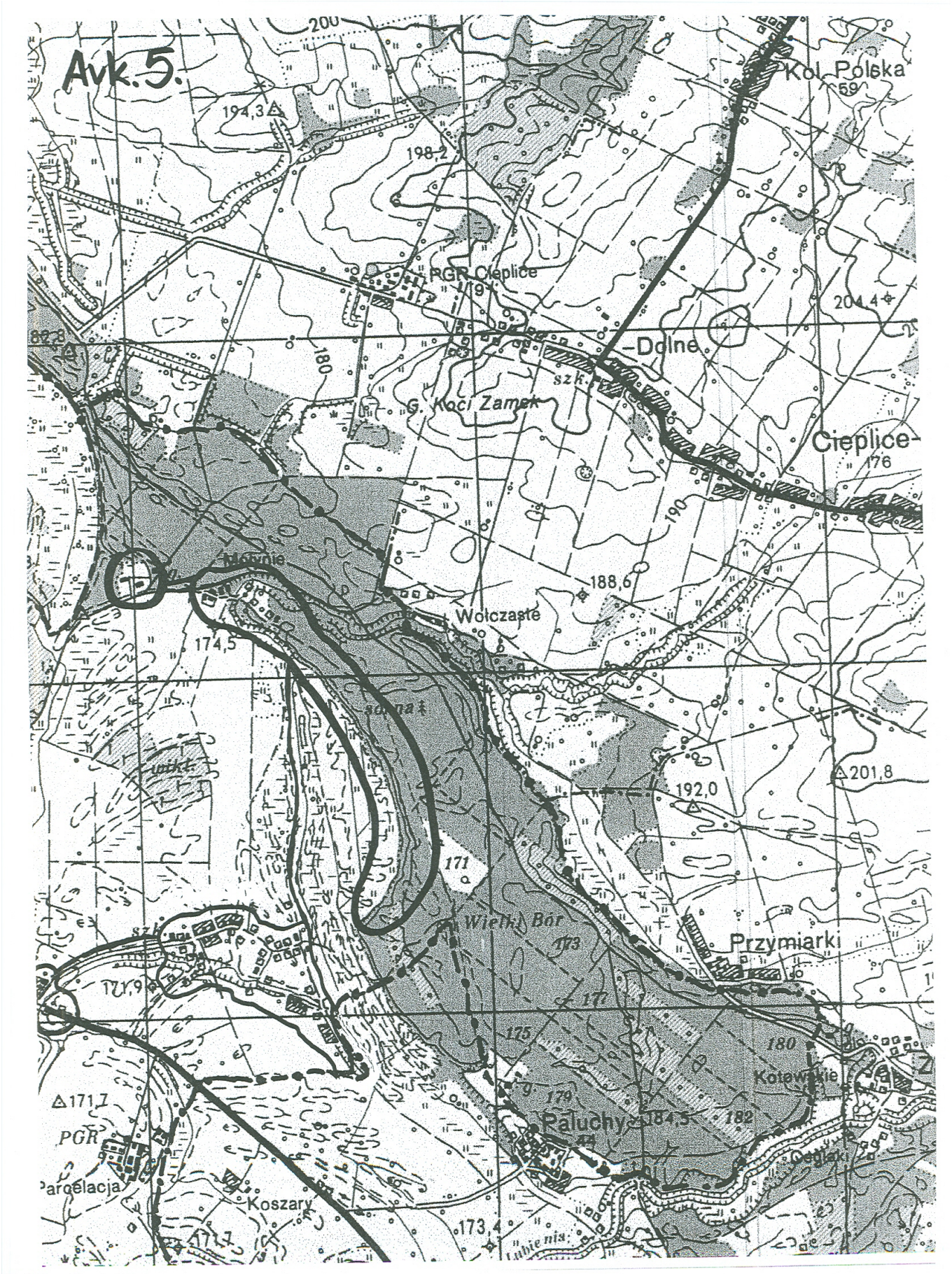
Avk.5.
Kol. Polska
59
194,3
198,2
PGR Cieplice
204,4
Dolne
G. Koci Zamek
Cieplice
176
Mołynie
188,6
Wołczaste
174,5
201,8
192,0
171
Wielki Bór
173
Przymiarki
171,9
177
175
180
Kotowskie
179
Paluchy
184,5
182
171,7
PGR
Parcelacja
Koszary
173,4
171,7

Avk.6.
Wydrze
Brzóza Stadnicka
Pod Kudłacz
Pod Brzózą
Bikówka
Górna
Podkościele
Miasteczko
Brzeźnik
muzeum
sosna

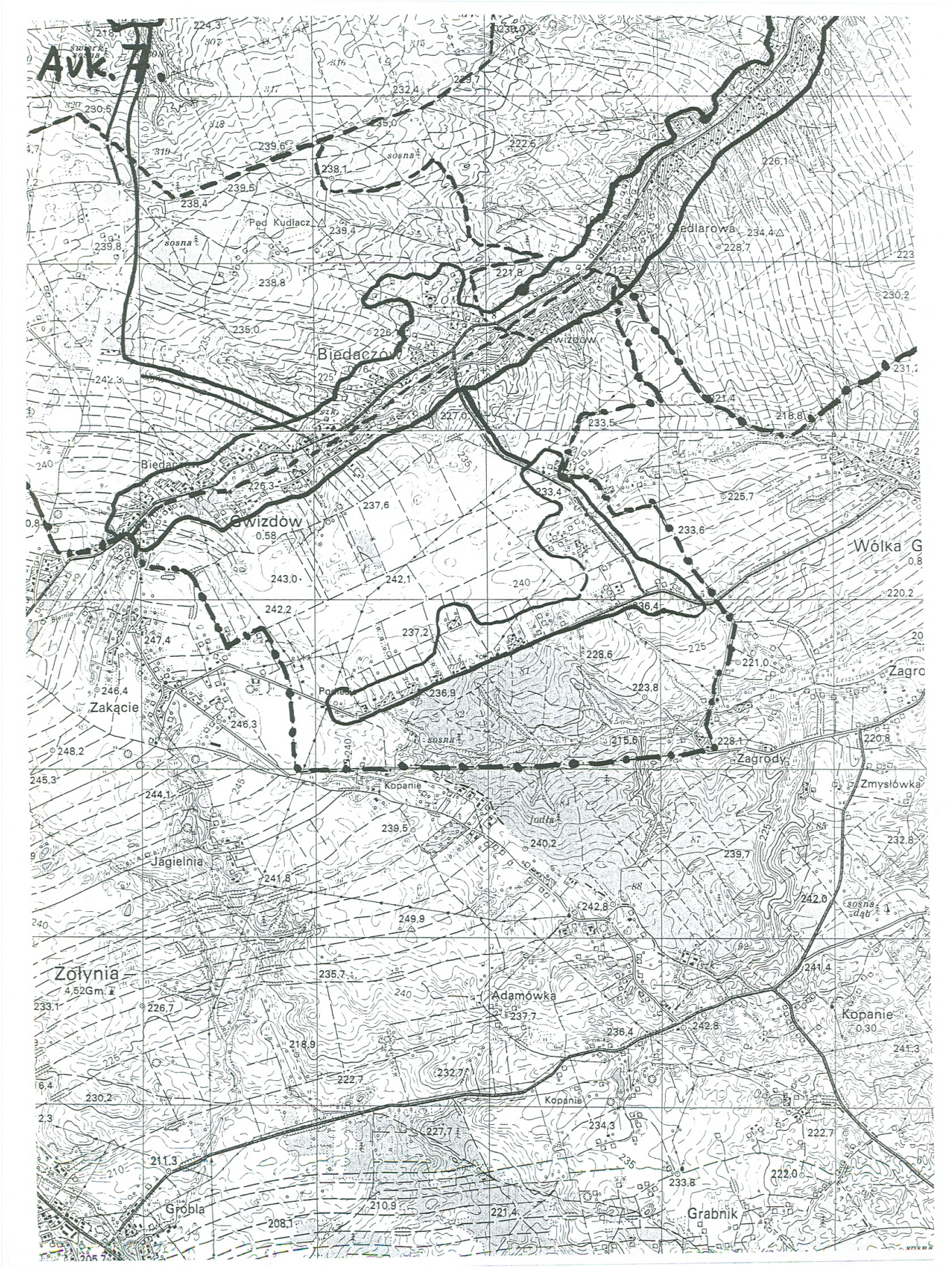
Avk. II.
Biedaczów
Gwizdów
Zakącie
Jagielnia
Żołynia
Adamówka
Kopanie
Grabnik
Zagrody
Zmysłówka
Wólka G
Pod Kudłacz
Gledlarowa
Grobla

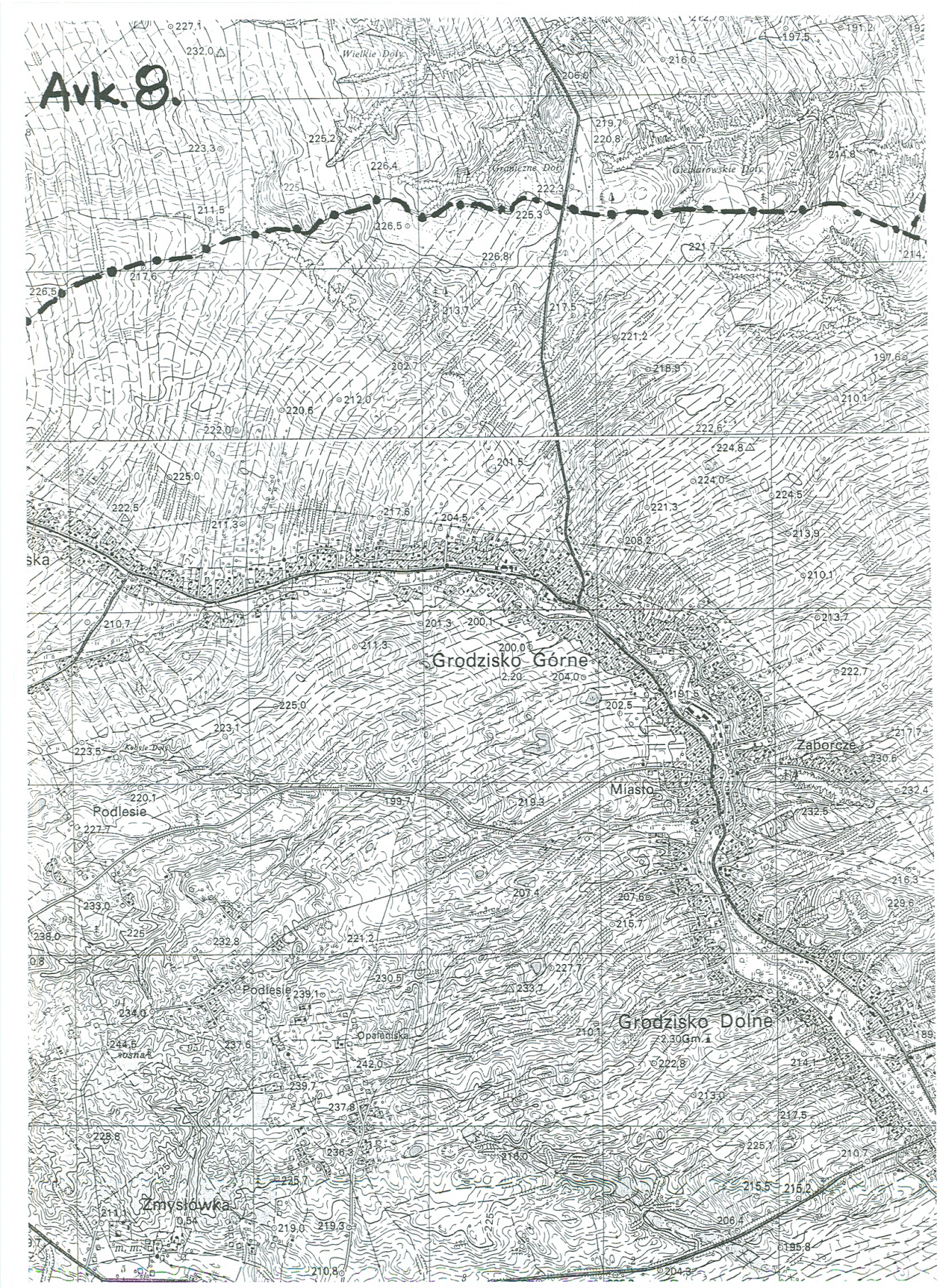
Avk. 8.
Wielkie Doły
Graniczne Doły
Giedlarowskie Doły
Grodzisko Górne
Zaborcze
Miasto
Podlesie
Podlesie
Opaleniska
Grodzisko Dolne
Zmysłówka

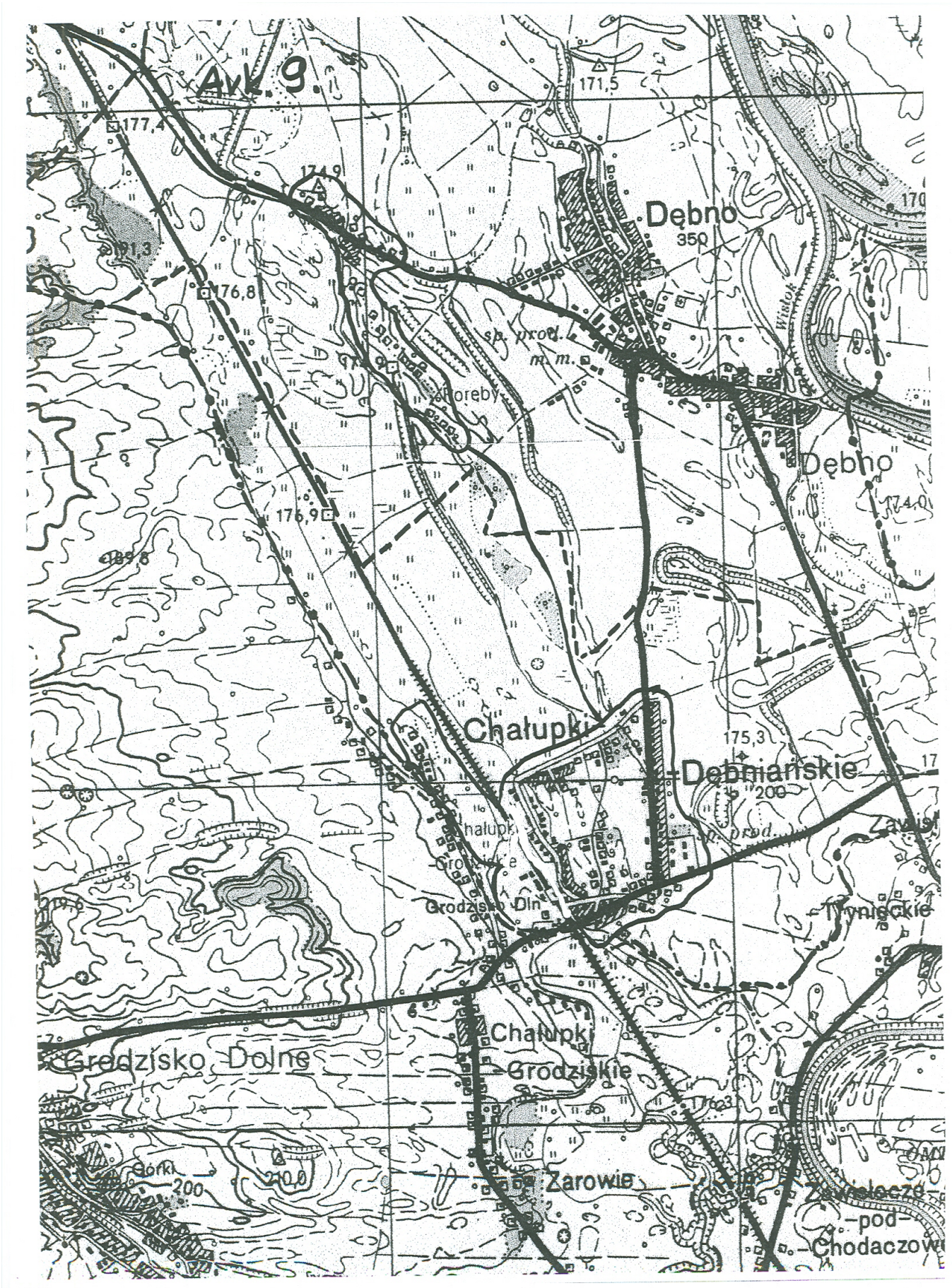
Ark. 9.
171,5
177,4
174,9
Dębno
350
191,3
176,8
sp. prod.
m. m.
Poręby
Dębno
176,9
Chałupki
175,3
Dębniańskie
200
Chałupki
Grodziskie
Grodzisko Dln
Tynieckie
Chałupki
Grodziskie
Grodzisko Dolne
Górki
200
210,0
Zarowie
Zawisłocze
-pod-
-Chodaczow

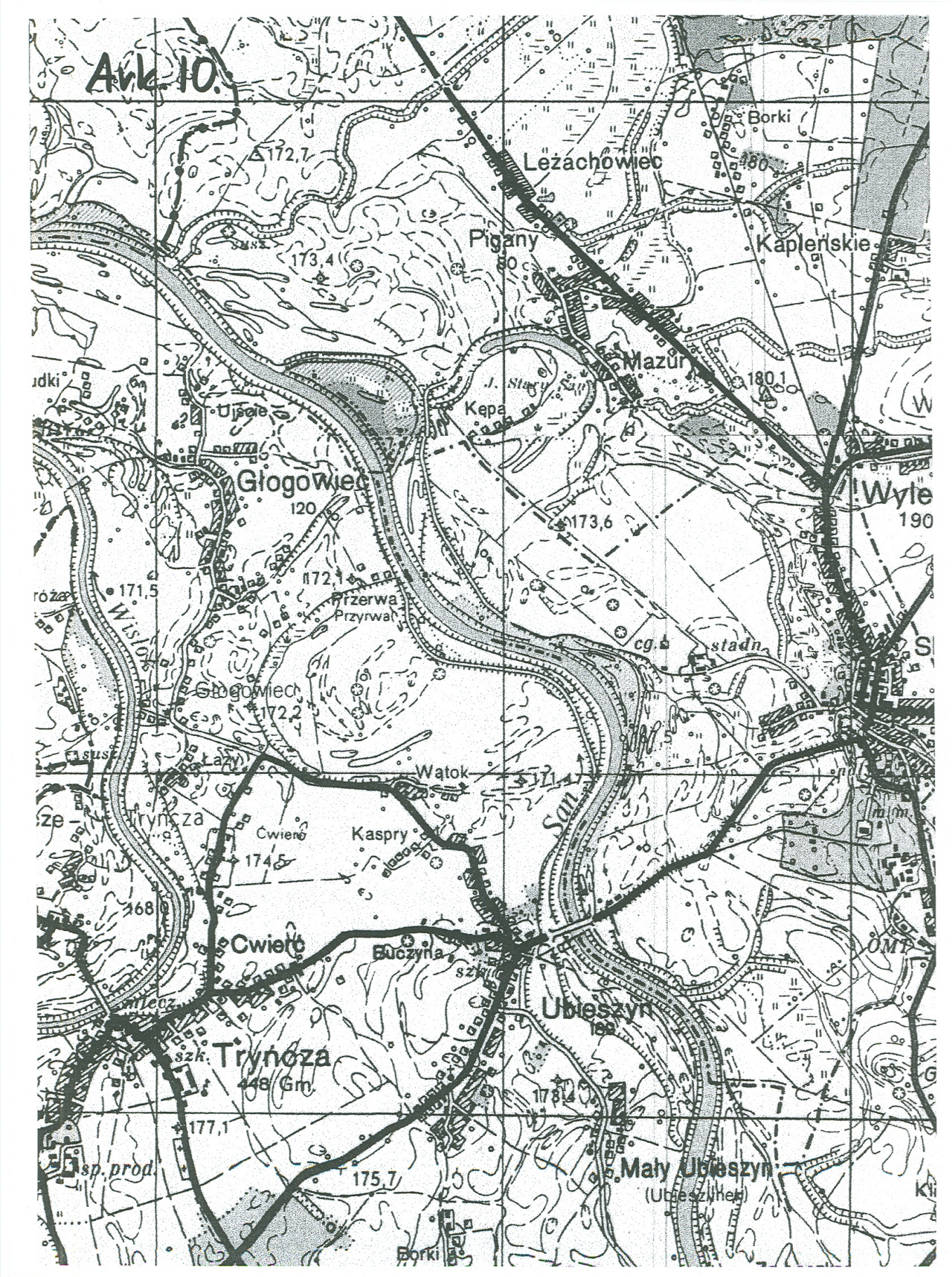
Ark. 10.
Leżachowiec
Borki
Pigany
Kapleńskie
Mazury
Kępa
Głogowiec
Przerwa
Przyrwa
Wyle
Głogowiec
Wątok
Kaspry
Cwierć
Buczyna
Ubieszyn
Tryńcza
448 Gm.
Mały Ubieszyn
(Ubieszyńek)
Borki
172,7
173,4
180,1
173,6
171,5
172,1
172,2
171,4
174,5
168
177,1
175,7
178,4
San
Wisło

2204

ROZPORZĄDZENIE Nr 123/06
WOJEWODY PODKARPACKIEGO
z dnia 30 listopada 2006 r.

w sprawie wyznaczenia aglomeracji Radomyśl Wielki

Na podstawie art. 43 ust. 2a ustawy z dnia 18 lipca 2001 r. - Prawo wodne (Dz. U. z 2005 r. Nr 239, poz. 2019 i Nr 267, poz. 2255 oraz z 2006 r. Nr 170, poz. 1217) zarządza się, co następuje:

§ 1. Wyznacza się na obszarze Gminy Radomyśl Wielki, Gminy Wadowice Górne i Gminy Mielec aglomerację Radomyśl Wielki o równoważnej liczbie mieszkańców 15175, zlokalizowaną na terenie miejscowości:

- Radomyśl Wielki, Partynia, Podborze, Ruda, Dąbrówka Wisłocka, Zdziarzec, Dąbie, Żarówka, Dulcza Wielka, Dulcza Mała, Pień, Zgórsko - Gmina Radomyśl Wielki,
- Grzybów - Gmina Wadowice Górne,
- Rydzów - Gmina Mielec,

z oczyszczalnią ścieków w Partynii.

§ 2. Obszar i granice aglomeracji, o której mowa w § 1 są oznaczone na mapie w skali 1:25000, stanowiącej załącznik do rozporządzenia.

§ 3. Rozporządzenie wchodzi w życie po upływie 14 dni od dnia ogłoszenia.

WOJEWODA PODKARPACKI

Ewa Draus

UKŁAD ARKUSZY MAP DLA AGLOMERACJI RADOMYŚL WIELKI

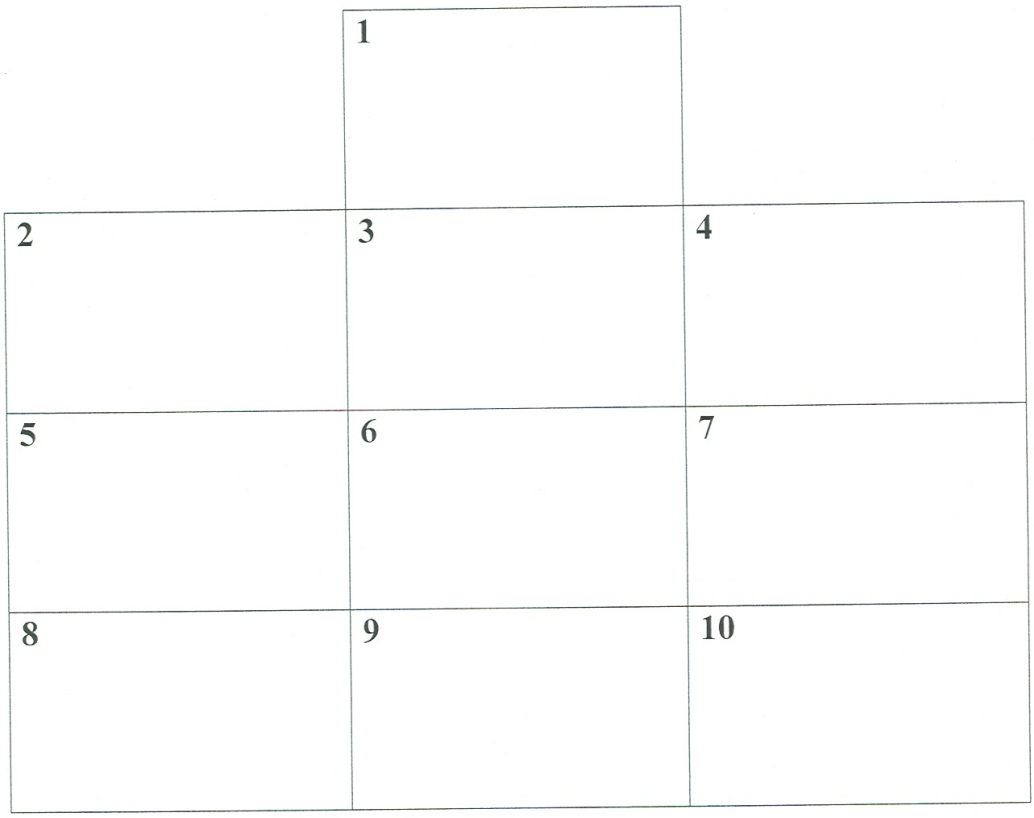

Legenda:

Granice aglomeracji

Lokalizacja oczyszczalni

Granice gminy

Granice miejscowości

Załącznik do rozporządzenia Nr 123/2006
Wojewody Podkarpackiego z dnia 30.11 2006 r.

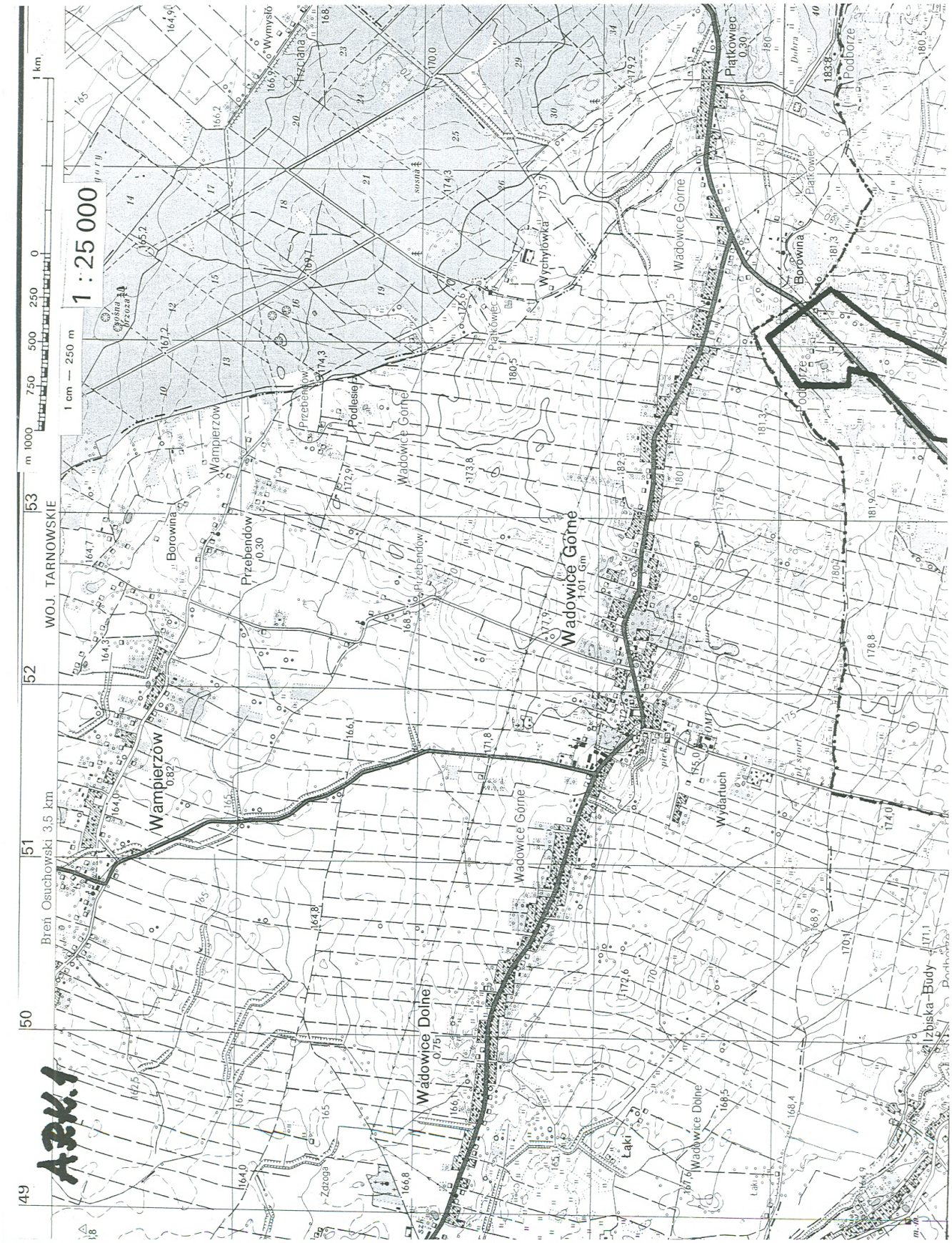
1 : 25 000
1 cm — 250 m
m 1000 750 500 250 0 1 km
WOJ. TARNOWSKIE
Breń Osuchowski 3,5 km
Wampierzów
0,82
Wadowice Górne
1,01 Gm
Wadowice Dolne
0,75
Przebendów
0,30
Borowina
Wychylówka
Wydartuch
Łąki
Izbiska-Budy
Podborze
Piątkowiec
0,30
Wymysło
Trzciana
Podlesie
Wampierzów
Przebendów
Wadowice Górne
Wadowice Dolne
Łąki
Zdzoga
Dobra
Piątkowiec
Borowina
Podborze
49
50
51
52
53

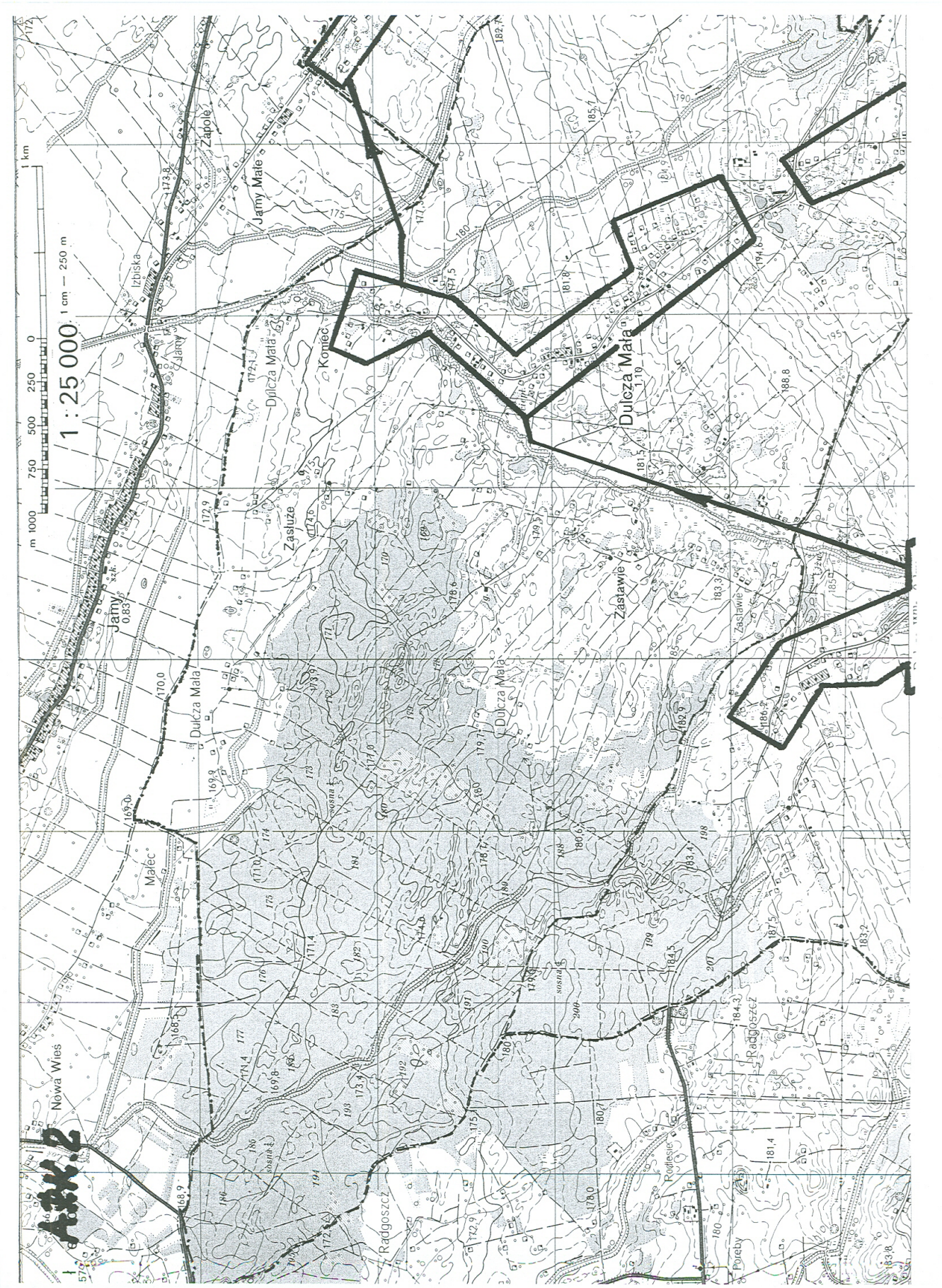
1 : 25 000
1 cm — 250 m
1 km
Zapole
Jamy Małe
Izbiska
Jamy
Dulcza Mała
Koniec
Zasłuże
Jamy
Dulcza Mała
Zastawie
Dulcza Mała
Dulcza Mała
Malec
Nowa Wieś
Radoszyce
Radoszyce
Radoszyce
Poręby
A.IV.2

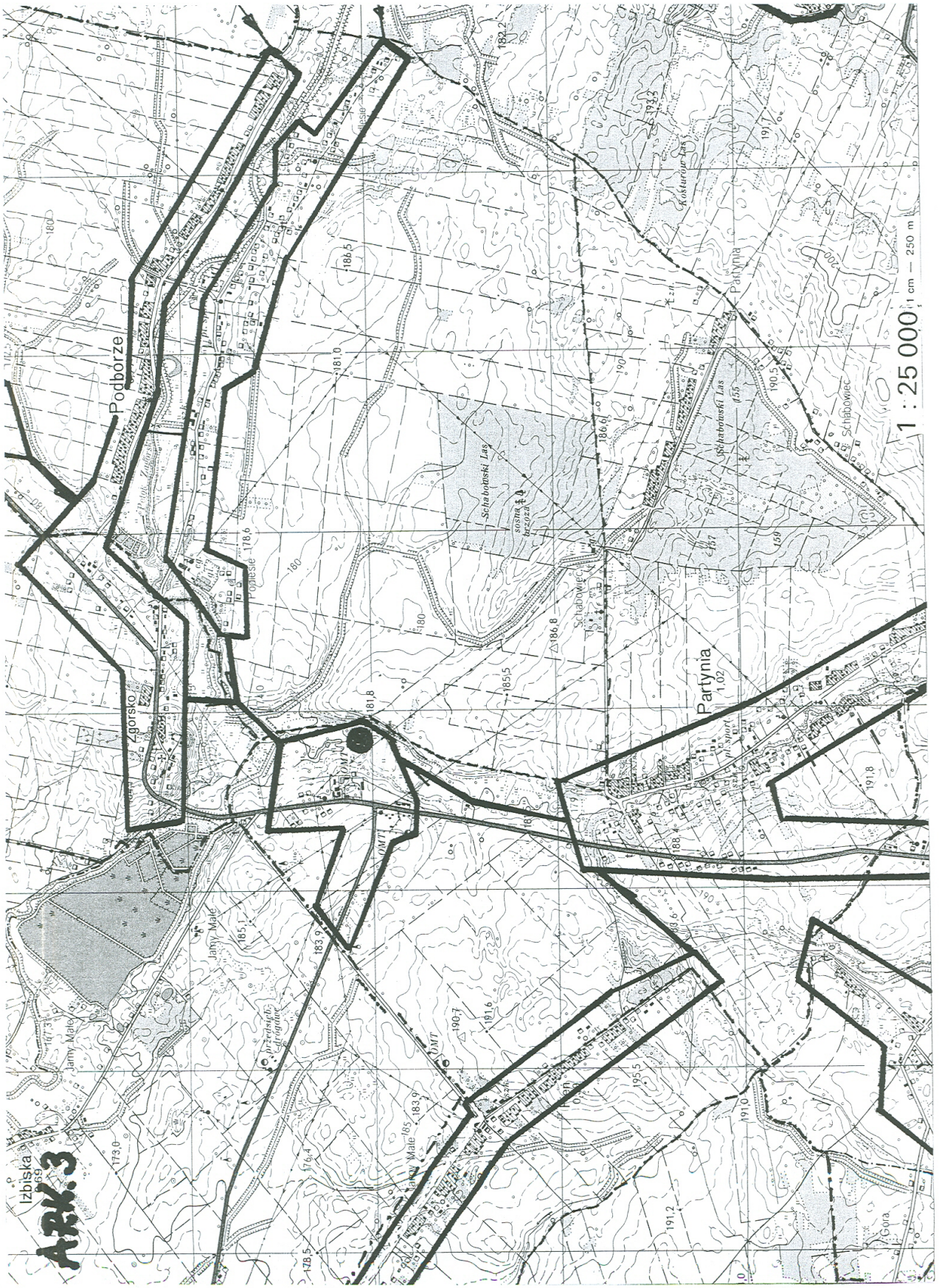
Podborze
Zgórsko
Partynia
Schabowiec
Schabowski Las
Kosturów Las
Jamy Małe
Izbiska
1 : 25 000
1 cm — 250 m

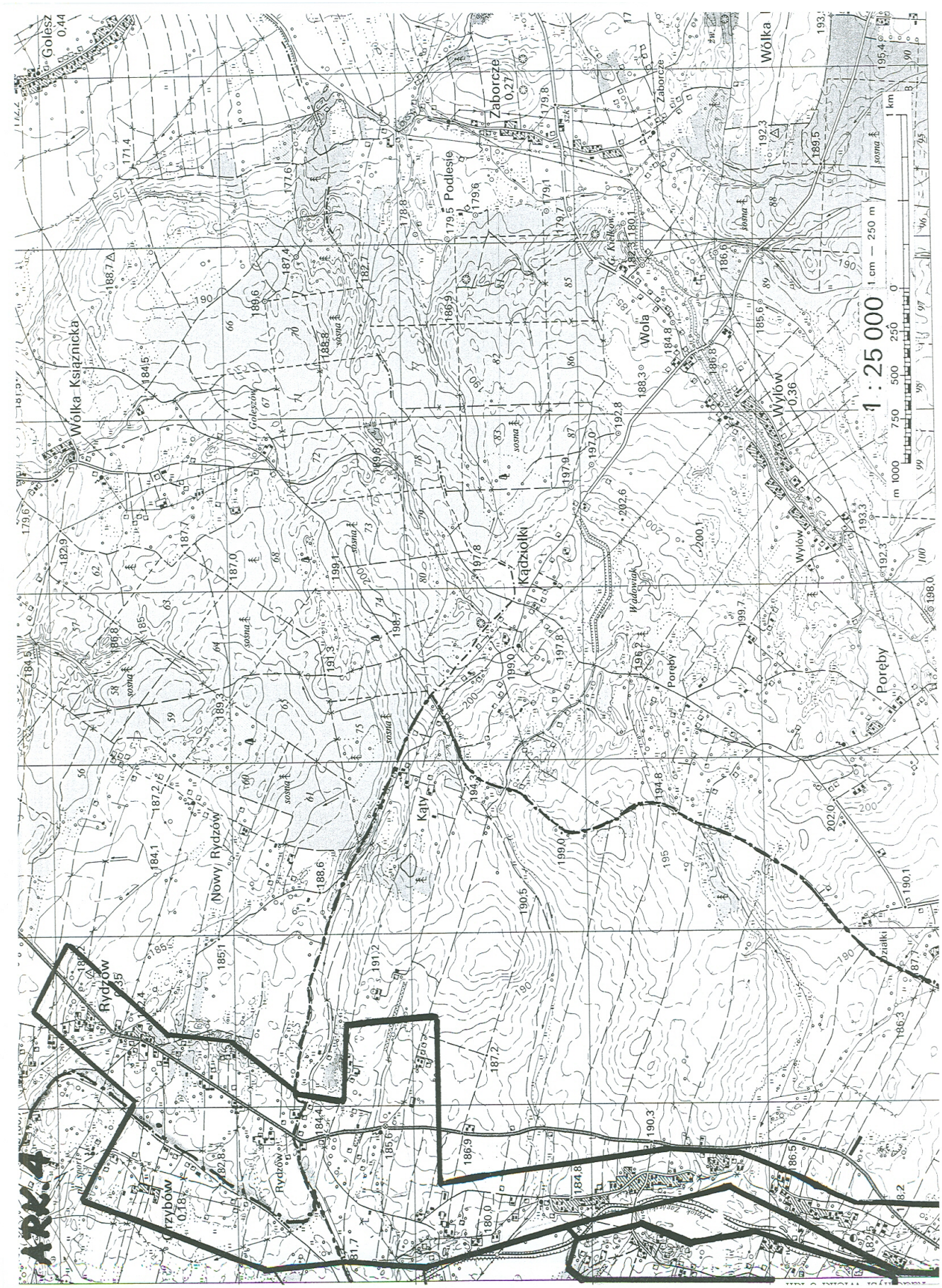
1 : 25 000
1 cm — 250 m
Wólka Książnicka
Zaborcze
Podlesie
Wola
Wylów
Kądziołki
Poręby
Nowy Rydzów
Rydzów
Kąty
Wadowiak
Działki
Golesz
ARK. 4

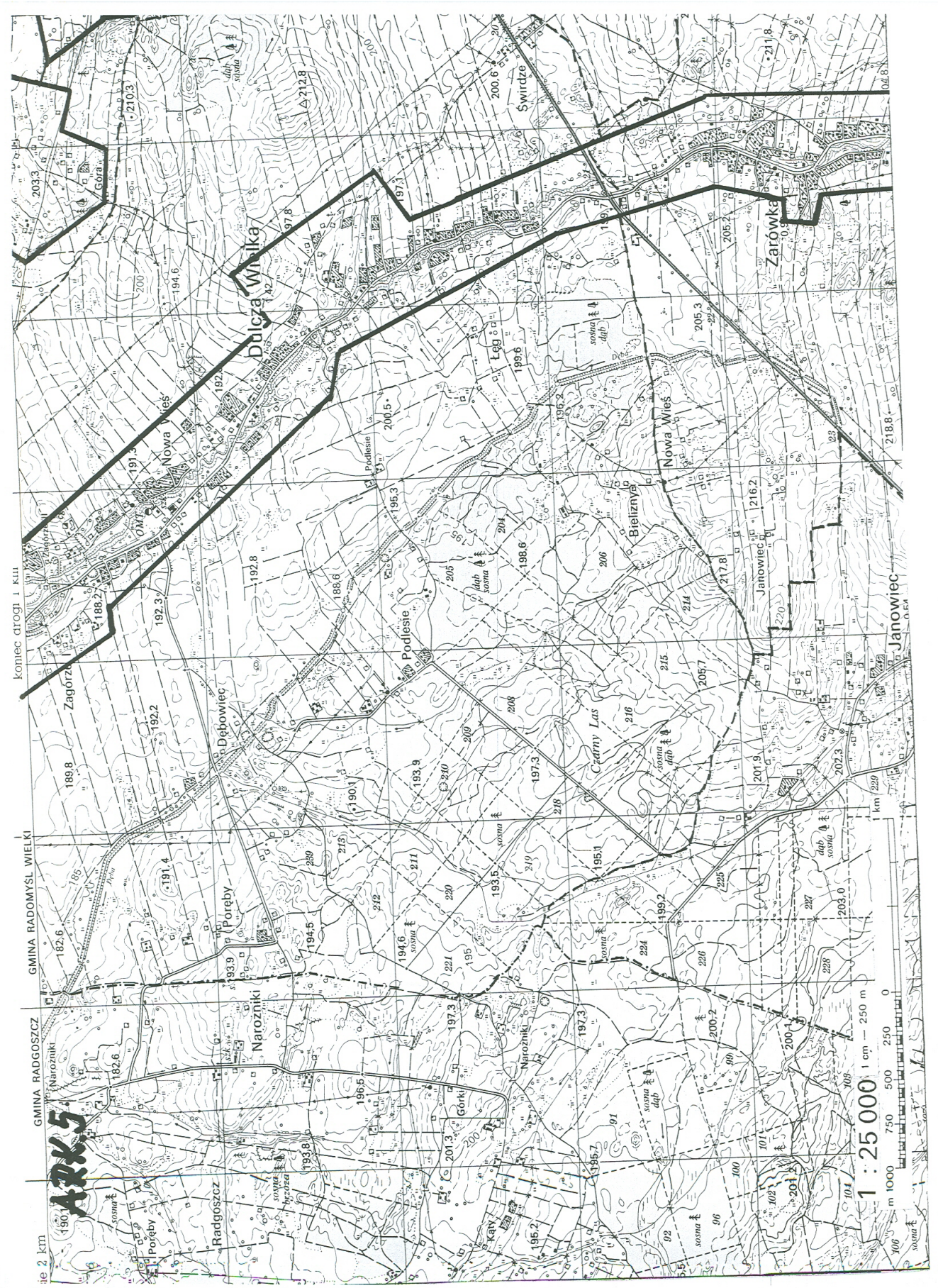
Dulcza Wielka
Świrdze
Żarówka
Nowa Wieś
Podlesie
Bieliziny
Janowiec
Dębowiec
Poręby
Narożniki
Radgoszcz
Górki
Kąty
Czarny Las
GMINA RADOMYŚL WIELKI
GMINA RADGOSZCZ
koniec drogi 1 klu
1 : 25 000
1 cm — 250 m

1 : 25 000
Ruda
Daprówka Wisłocka
Zdziarzec
RADOMYŚL WIELKI
MIASTO RADOMYŚL WIELKI
GMINA RADOMYŚL WIELKI
ARK. 6

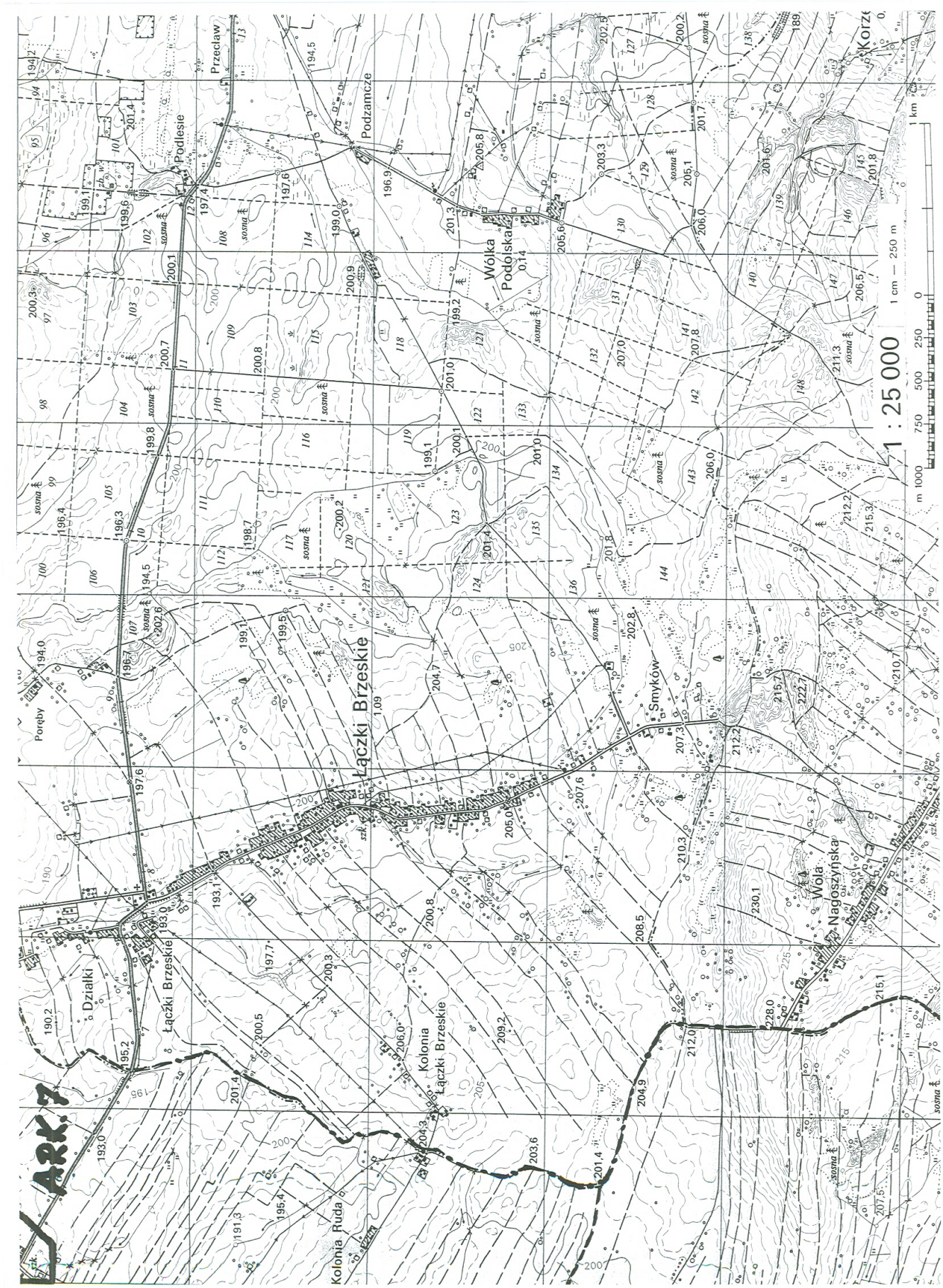
Przecław
Podlesie
Podzamcze
Wólka Podolska
Łączki Brzeskie
Smyków
Porąby
Działki
Kolonia Łączki Brzeskie
Kolonia Ruda
Wola Nagoszyńska
1 : 25 000
1 cm — 250 m
m 1000 750 500 250 0
1 km
ARK. 7

ARK 8
Nowa Jastrząbka
Wyręby
Podlesie
Osice
Cypel
Dąbrowa
Janowiec
Pniaki
Zalesie
Kraków
Stara Jastrząbka
Czarna 6 km
Zabno 1 km
1 : 25 000
GMINA CZARNA
GMINA LISIA GÓRA
ukowice Stare 5 km
42
43
44

ARK. 9
Zassów
Parkan
Międzylesie
Nowa Wieś
Śląma
Róża
Krzywda
Przerytv Bór
Za Lasem
GMINA ŻYRAKÓW
GMINA CZARNA
Borowa 3 km
Borowa 4 km
1 : 25 000
1 cm — 250 m
49
50
51
52
53
54
55

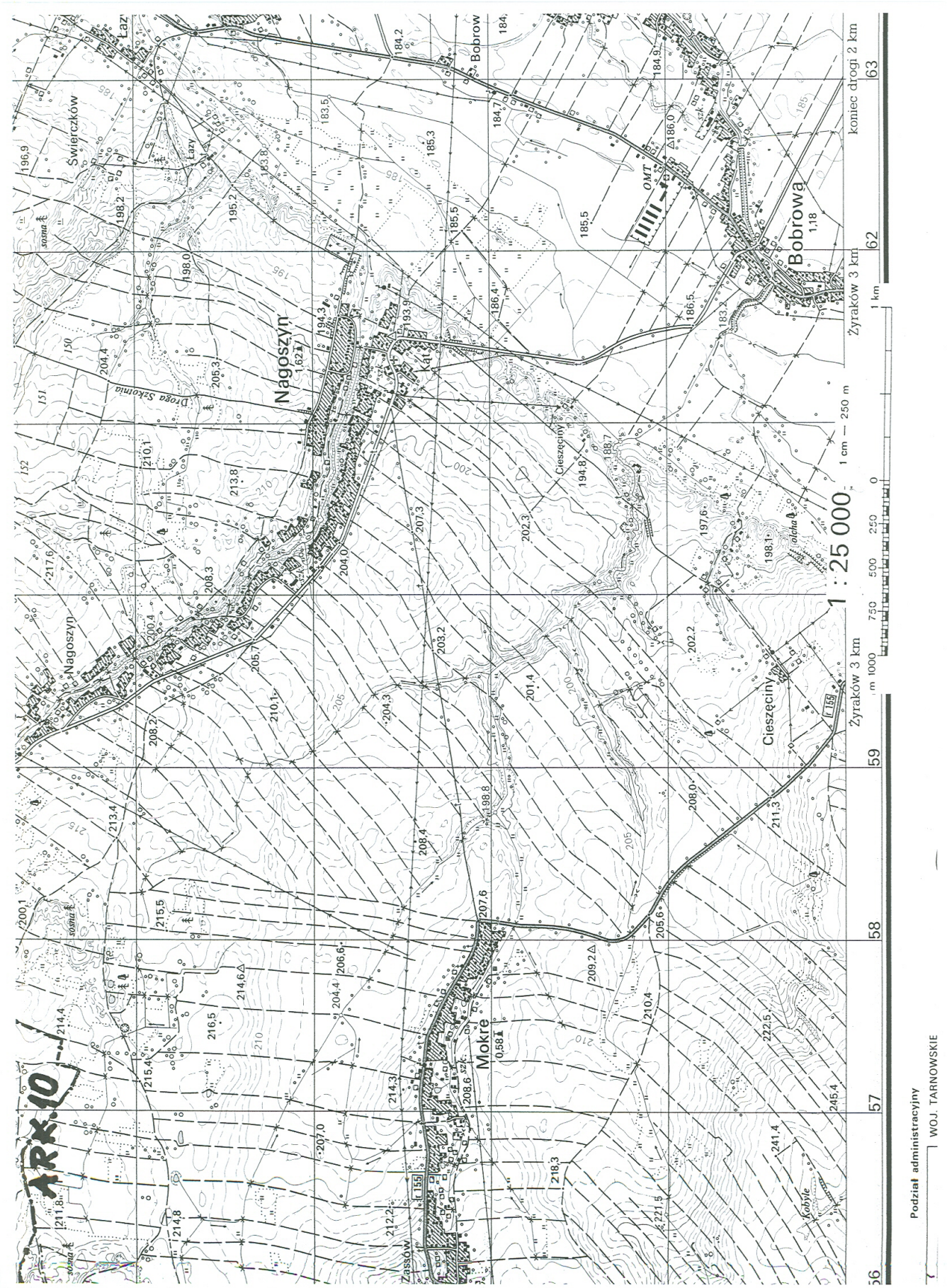
ARK. 10
Nagoszyn
Bobrowa
Mokre
Świerczków
Cieszęciny
Żyraków 3 km
koniec drogi 2 km
1 : 25 000
1 cm — 250 m
Podział administracyjny
WOJ. TARNOWSKIE

2205

ROZPORZĄDZENIE Nr 124/06
WOJEWODY PODKARPACKIEGO
z dnia 30 listopada 2006 r.

w sprawie wyznaczenia aglomeracji Lipiny

Na podstawie art. 43 ust. 2a ustawy z dnia 18 lipca 2001 r. - Prawo wodne (Dz. U. z 2005 r. Nr 239, poz. 2019 i Nr 267, poz. 2255 oraz z 2006 r. Nr 170, poz. 1217) zarządza się, co następuje:

§ 1. Wyznacza się na obszarze Gminy Pilzno aglomerację Lipiny, o równoważnej liczbie mieszkańców 2010, zlokalizowaną na terenie miejscowości: Lipiny, Machowa, Podlesie,

z oczyszczalnią ścieków w Lipinach.

§ 2. Obszar i granice aglomeracji, o której mowa w § 1 są oznaczone na mapie w skali 1:25000, stanowiącej załącznik do rozporządzenia.

§ 3. Rozporządzenie wchodzi w życie po upływie 14 dni od dnia ogłoszenia.

WOJEWODA PODKARPACKI

Ewa Draus

UKŁAD ARKUSZY MAP DLA AGLOMERACJI LIPINY



Skala: 1:25000

(1 cm = 250 m)

Legenda:

Granice aglomeracji

Lokalizacja oczyszczalni

Granice gminy

Granice miejscowości

Załącznik do rozporządzenia Nr 24/2006
Wojewody Podkarpackiego z dnia 30 listopada 2006 r.

Pole
Kopaliny
Żdżary
Żurawieniec
Osiny
Las-Morgulka
Machowa
GRN
Pogórska Wola
GRN
Machowa
Borki
Podlesie
Podlesie
Granica
Podlesie Wielkie
Podlesie-Księże
Paryż
Kamieniec
Pasieki
Farma
Podlesie-Księże
Wytrząska
Łęki Górne
GRN
Łęki Górne

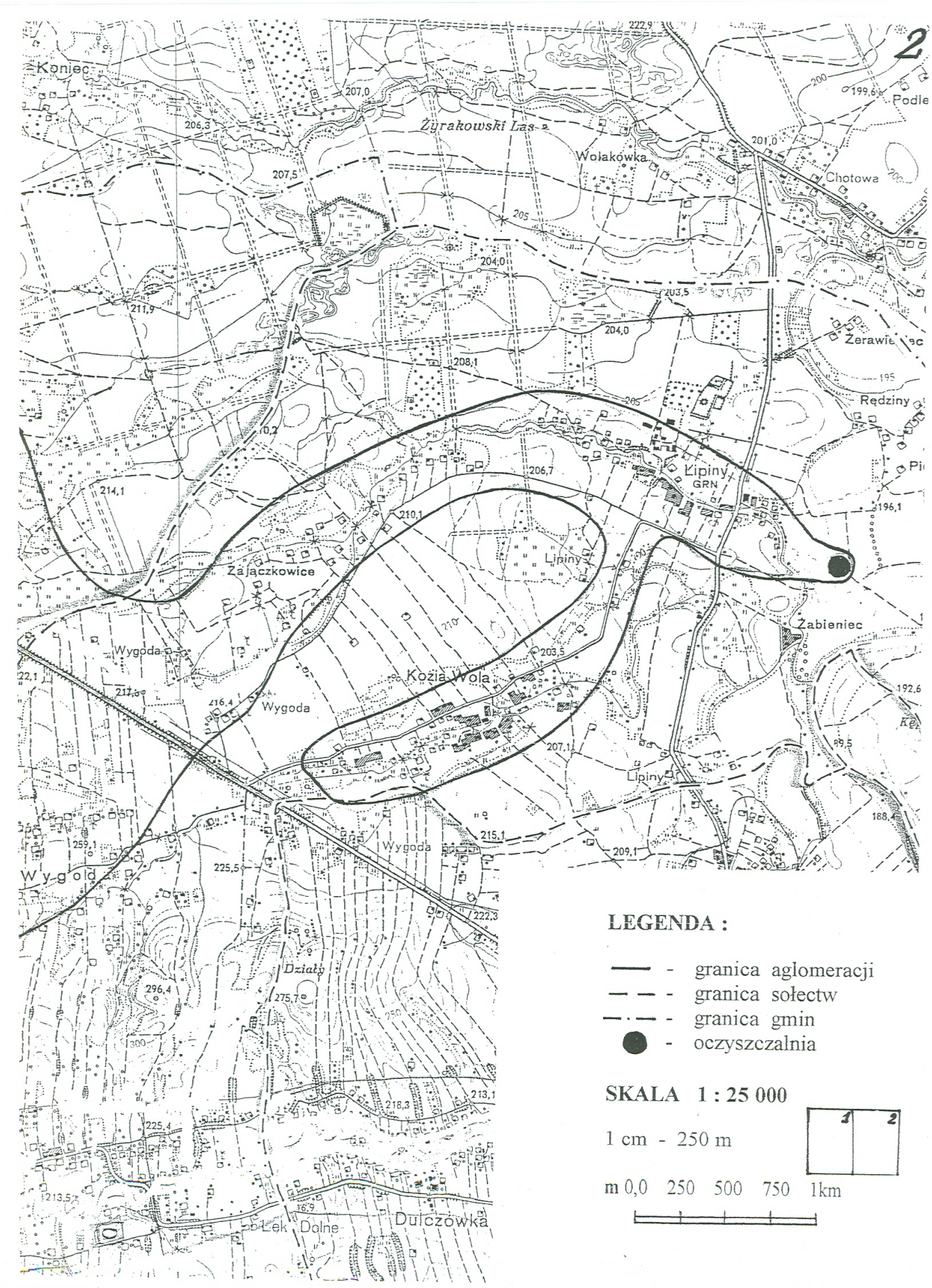
2
Koniec
Żyrakowski Las
Wolakowka
Chotowa
Podle
Żerawie
Rędziny
Lipiny
GRN
Lipiny
Zajączkowice
Zabieniec
Wygoda
Kozia Wola
Wygoda
Wygoda
Lipiny
Wygoda
Działy
Lek
Dolne
Dulczówka
LEGENDA :
- granica aglomeracji
- granica sołectw
- granica gmin
- oczyszczalnia
SKALA 1 : 25 000
1 cm - 250 m
m 0,0 250 500 750 1km

2206

ROZPORZĄDZENIE Nr 125/06
WOJEWODY PODKARPACKIEGO
z dnia 30 listopada 2006 r.

w sprawie wyznaczenia aglomeracji Tylawa

Na podstawie art. 43 ust. 2a ustawy z dnia 18 lipca 2001 r. - Prawo wodne (Dz. U. z 2005 r. Nr 239, poz. 2019 i Nr 267, poz. 2255 oraz z 2006 r. Nr 170, poz. 1217) zarządza się, co następuje:

§ 1. Wyznacza się na obszarze Gminy Dukla aglomerację Tylawa o równoważnej liczbie mieszkańców 3000, zlokalizowaną na terenie miejscowości: Tylawa, Barwinek, Zyndranowa, Mszana,

z oczyszczalnią ścieków w Tylawie

§ 2. Obszar i granice aglomeracji, o której mowa w § 1 są oznaczone na mapie w skali 1:25000, stanowiącej załącznik do rozporządzenia.

§ 3. Rozporządzenie wchodzi w życie po upływie 14 dni od dnia ogłoszenia.

WOJEWODA PODKARPACKI

Ewa Draus

UKŁAD ARKUSZY MAP DLA AGLOMERACJI TYLAWA



Skala: 1:25000

0 250 500 750 1000 (1 cm = 250 m)

Legenda:

Granice aglomeracji

Lokalizacja oczyszczalni

Granice gminy

Granice miejscowości

Załącznik do rozporządzenia Nr 125/2006
Wojewody Podkarpackiego z dnia 30.11. 2006 r.

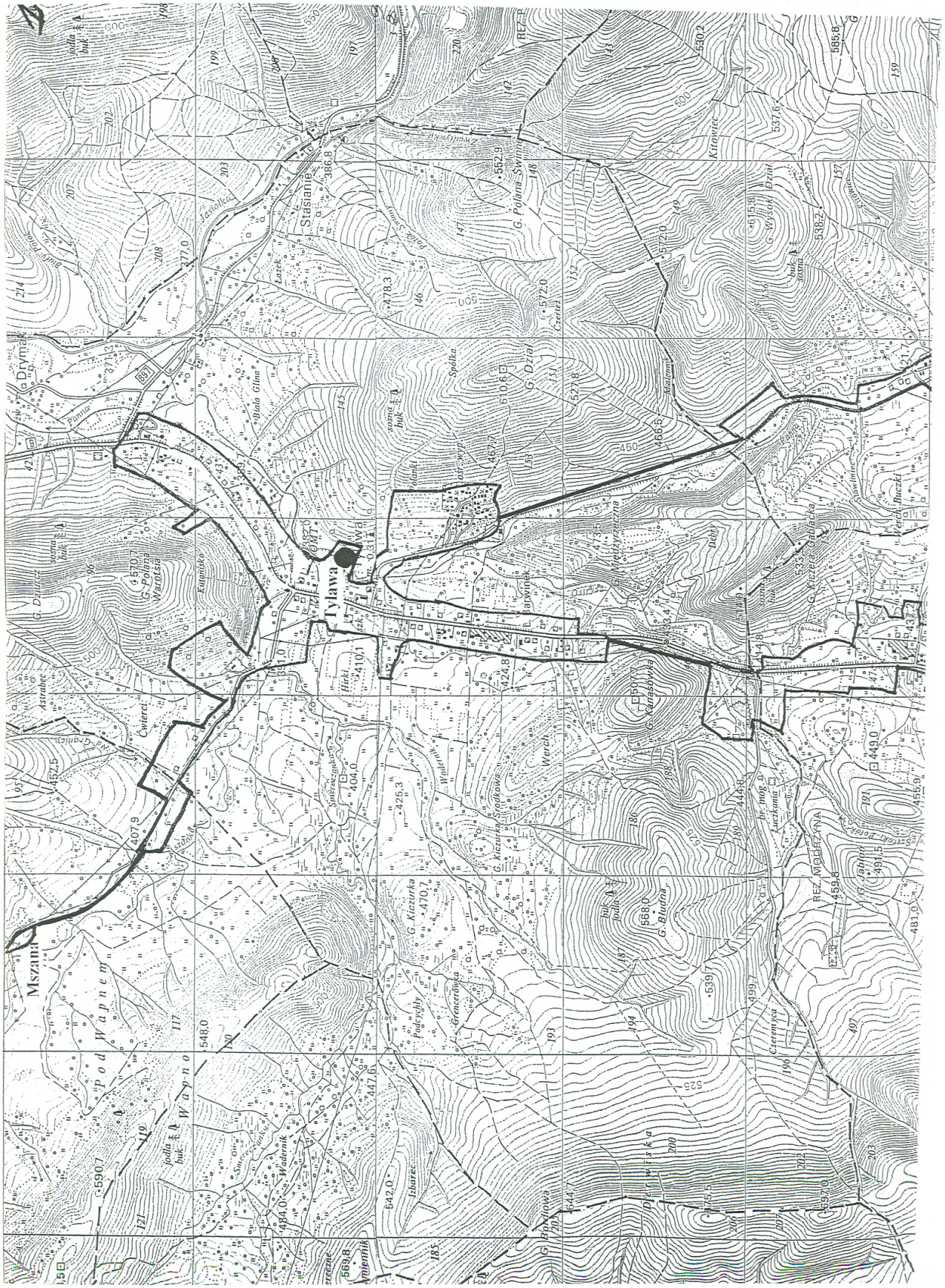
Tylawa
Mszana
Stasianie
Drymak
Jaworzyna
Kamińsko
Ćwierci
Astrabec
Biała Góra
Spółka
Kiczurka
Werch
Karasówka
Bludna
Łuczkanta
Czeremcha
Jabłonka
Jodła
buk
sosna
Wapnem
Wapno
Jabłonka
Stasianie
Kitowiec
Wysoki Dział
Czertyca
Jaworzyna
Dołki
Kamińsko
Spółka
Biała Góra
Kiczurka
Werch
Karasówka
Bludna
Łuczkanta
Czeremcha
Jabłonka

Zmudranowa
Barwinek
Przełęcz Dołżelska
Zwierzyniec
Zimna Wierch
Dyłowanka
Uchlarka
Korembówka
Szansy
Las Kiełcza
G. Krzyżna
G. Kiczera
Horbki
Przełęcz graniczne
Jazdy Jarzębczany-mielieski
Jazdy Jarzębczany-mielieski
Jazdy Jarzębczany-mielieski

2207

ROZPORZĄDZENIE Nr 126/06
WOJEWODY PODKARPACKIEGO
z dnia 30 listopada 2006 r.

w sprawie wyznaczenia aglomeracji Ropczyce ulica Masarska

Na podstawie art. 43 ust. 2a ustawy z dnia 18 lipca 2001 r. - Prawo wodne (Dz. U. z 2005 r. Nr 239, poz. 2019 i Nr 267, poz. 2255 oraz z 2006 r. Nr 170, poz. 1217) zarządza się, co następuje:

§ 1. Wyznacza się na obszarze Miasta Ropczyce i Gminy Ropczyce, aglomerację Ropczyce ulica Masarska o równoważnej liczbie mieszkańców 19081, zlokalizowaną na terenie miejscowości:

- Miasto Ropczyce,
- Gnojnica, Niedźwiada, Łączki Kucharskie, Okonin - Gmina Ropczyce,

z oczyszczalnią ścieków w Ropczycach.

§ 2. Obszar i granice aglomeracji, o której mowa w § 1 są oznaczone na mapie w skali 1:25000, stanowiącej załącznik do rozporządzenia.

§ 3. Rozporządzenie wchodzi w życie po upływie 14 dni od dnia ogłoszenia.

WOJEWODA PODKARPACKI

Ewa Draus

UKŁAD ARKUSZY MAP DLA AGLOMERACJI ROPCZYCE UL. MASARSKA

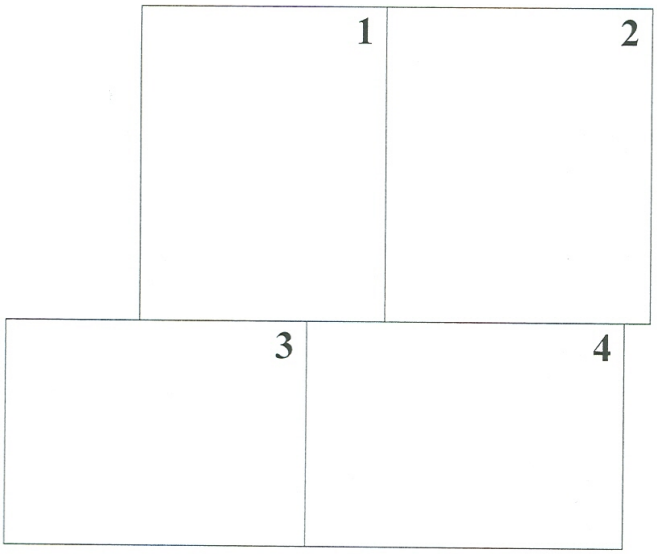

Skala: 1:25000

0 250 500 750 1000 (1 cm = 250 m)

Legenda:

Granice aglomeracji

Lokalizacja oczyszczalni

Granice gminy

Granice miejscowości

Załącznik do rozporządzenia Nr 44/2006
Wojewody Podkarpackiego z dnia 30 listopada 2006 r.

1

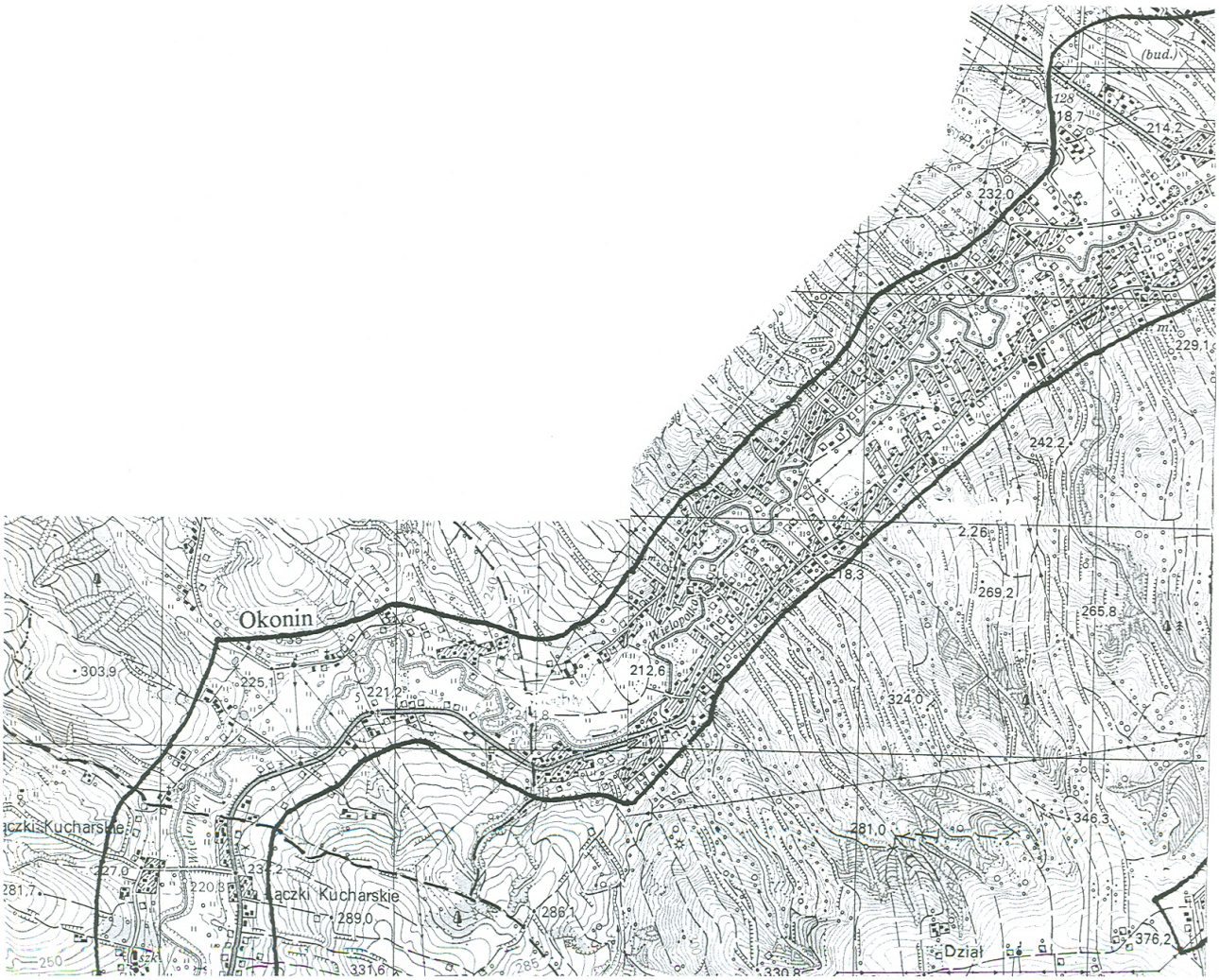
Okonin
Łączki Kucharskie
Dział
(bud.)
214,2
232,0
229,1
242,2
269,2
265,8
324,0
346,3
281,0
376,2
303,9
225,1
212,6
289,0
286,1
331,6

Kozodrza
Witkowice
SĘDZIS
MAŁOP
Góra Ropczycka
ROPCZYCE
Brzyzna
Witkowice
Górne
Gnojnica
Domarac
ROPCZYCE
Sikorki
Kotówka
Lysa Góra
Ochałówka
Kubikówka
OMT
E 22
spoż.
porz.
stad.
szk.
Gnojnica

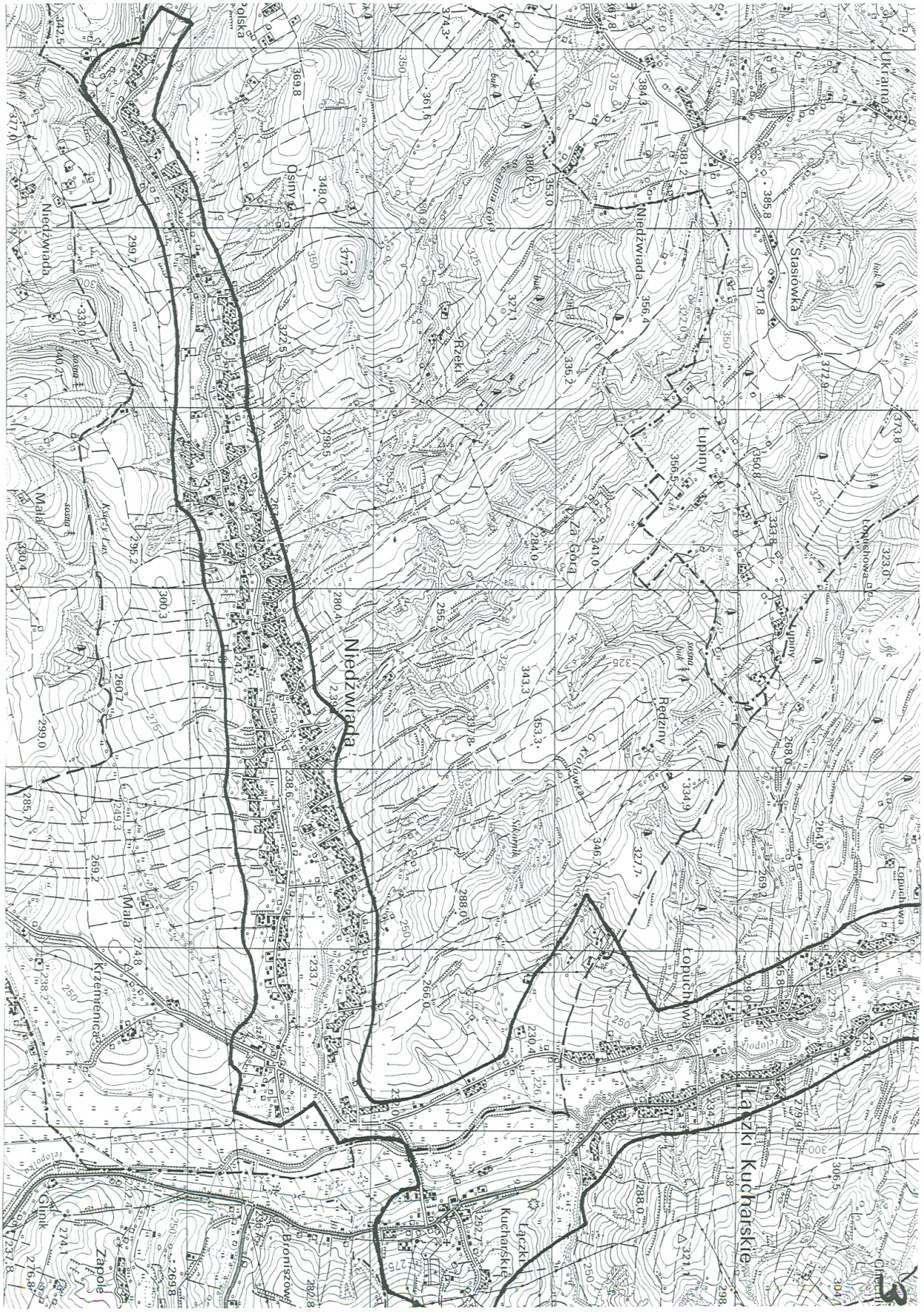
Niedźwiada
Łączki Kucharskie
Łopuchowa
Stasiówka
Łupiny
Rzeki
Za Górą
Redziny
Ukraina
Osiny
Mała
Krzemienica
Glinik
Zapole
Broniszów
Łączki Kucharskie

Broniszów
Łączki Kucharskie
Poręby
Borki
Rzeki
Chęciny
Granice
Las Chochelski
Trzorneczno
Pnioki
Lipnica
Budy
Gnojnica
Podłaś
Przymiarki
Plackówka
Pańskie
Gnypówka
Sołtystwo
Malskówka
Lipie
Lipie Dział

4

2208

ROZPORZĄDZENIE Nr 127/06
WOJEWODY PODKARPACKIEGO
z dnia 30 listopada 2006 r.

w sprawie wyznaczenia aglomeracji Zaleszany

Na podstawie art. 43 ust. 2a ustawy z dnia 18 lipca 2001 r. - Prawo wodne (Dz. U. z 2005 r. Nr 239, poz. 2019 i Nr 267, poz. 2255 oraz z 2006 r. Nr 170, poz. 1217) zarządza się, co następuje:

§ 1. Wyznacza się na obszarze Gminy Zaleszany aglomerację Zaleszany o równoważnej liczbie mieszkańców 10908, zlokalizowaną na terenie miejscowości: Kępie Zaleszańskie, Zaleszany, Zbydniów, Dzierdziówka, Kotowa Wola, Turbia, Pilchów, Agatówka, Skowierzyn, Obojna, Majdan - Zbydniowski, Wólka Turebska, Motycze Szlacheckie, z oczyszczalnią ścieków w miejscowości Kępie Zaleszańskie.

§ 2. Obszar i granice aglomeracji, o której mowa w § 1 są oznaczone na mapie w skali 1:25000, stanowiącej załącznik do rozporządzenia.

§ 3. Rozporządzenie wchodzi w życie po upływie 14 dni od dnia ogłoszenia.

WOJEWODA PODKARPACKI

Ewa Draus

UKŁAD ARKUSZY MAP DLA AGLOMERACJI ZALESZANY

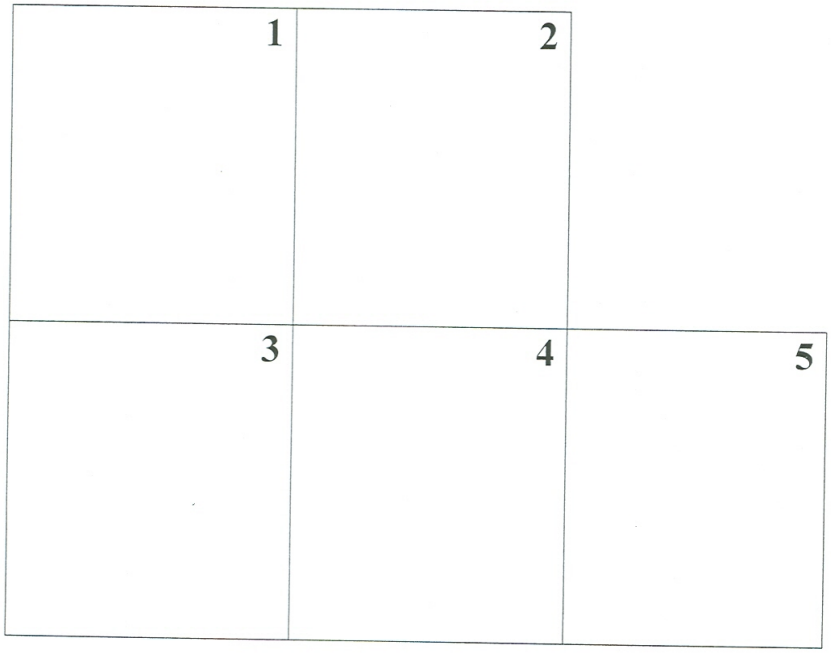

Skala: 1:25000

(1 cm = 250 m)

Legenda:

Granice aglomeracji

Lokalizacja oczyszczalni

Granice gminy

Granice miejscowości

Załącznik do rozporządzenia Nr 22/2006
Wojewody Podkarpackiego z dnia 30 listopada 2006 r.

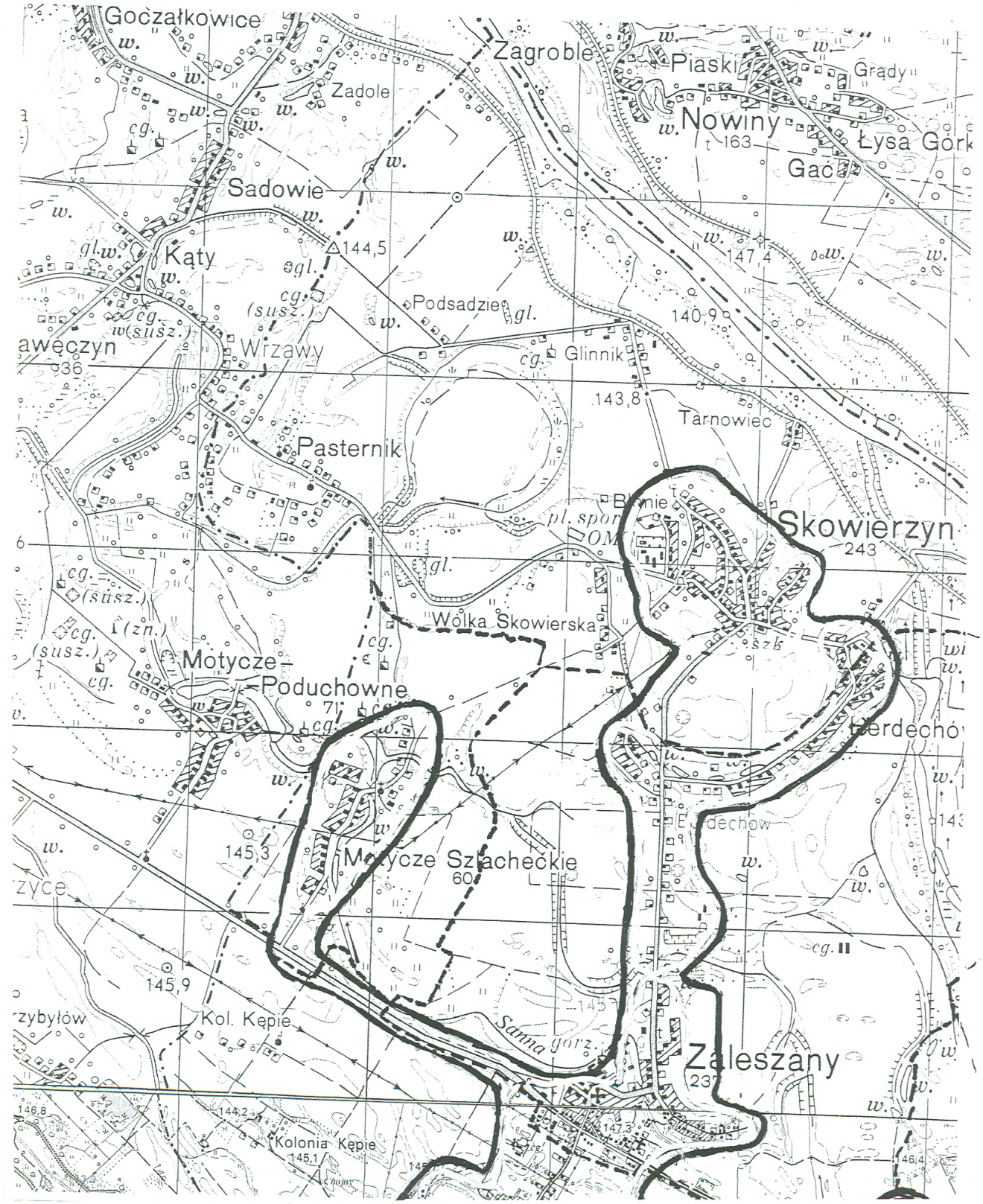
1
Goczałkowice
Zagroble
Piaski
Grądy
Zadole
Nowiny
163
Łysa Górk
Gać
Sadowie
144,5
Kąty
147,4
Podsadzie
140,9
Wrzawy
Glinnik
143,8
Tarnowiec
Pasternik
Skowierzyn
243
Wólka Skowierska
Motycze-Poduchowne
Motycze Szlacheckie
60
145,3
145,9
Kol. Kępie
Samna Górz.
Zaleszany
Kolonia Kępie
145,1

2

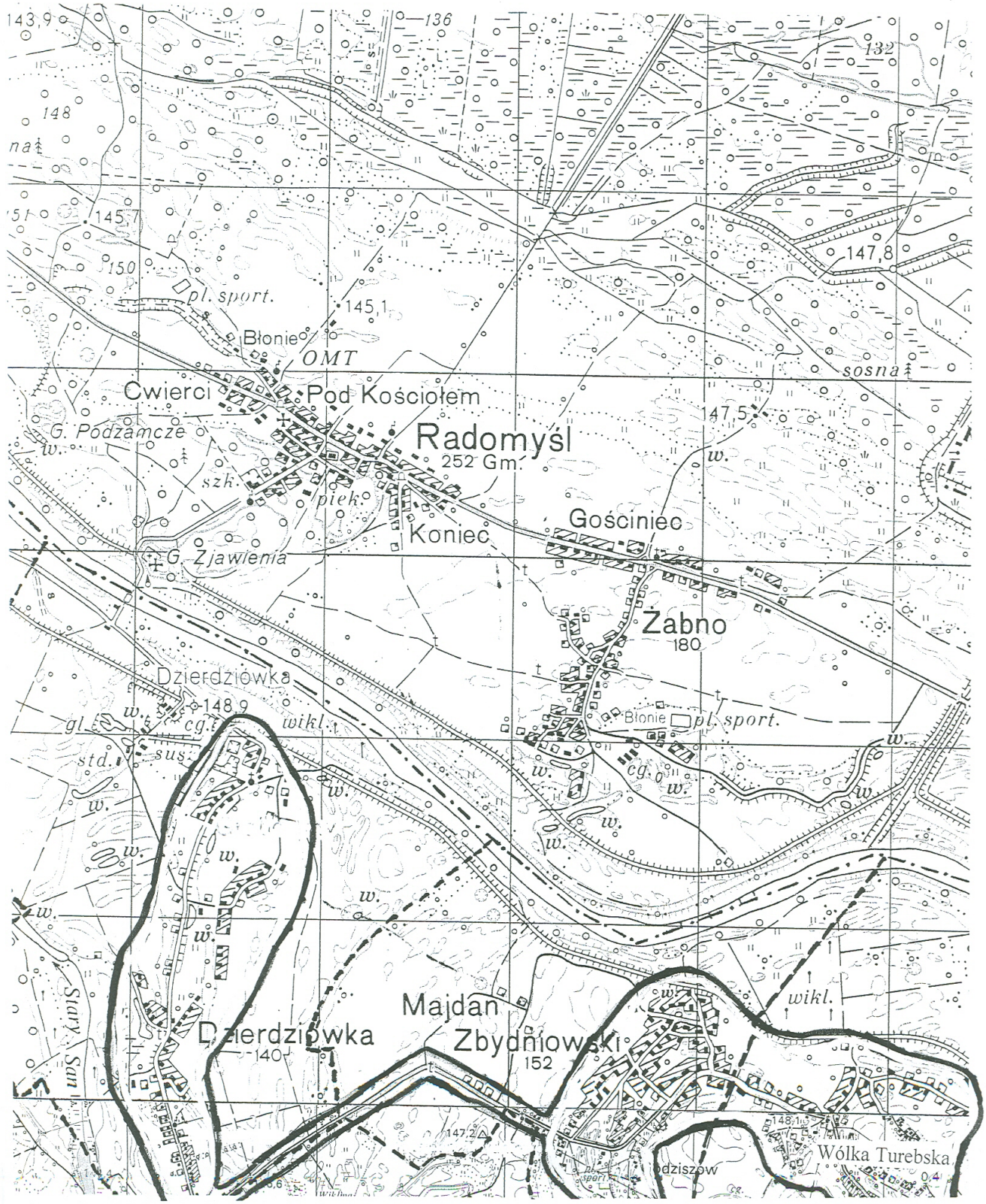
143,9
136
132
148
145,7
150
pl. sport.
145,1
Błonie
OMT
147,8
sosna
Cwierci
Pod Kościołem
G. Podzamcze
Radomyśl
252 Gm.
147,5
szk.
piek.
Koniec
Gościniec
G. Zjawienia
Żabno
180
Dzierdziówka
148,9
wikl.
Błonie
pl. sport.
gl.
cg.
std.
sus.
w.
Stary San
Majdan
Zbydniowski
152
Dzierdziówka
140
147,2
148,1
Wólka Turebska
0,4

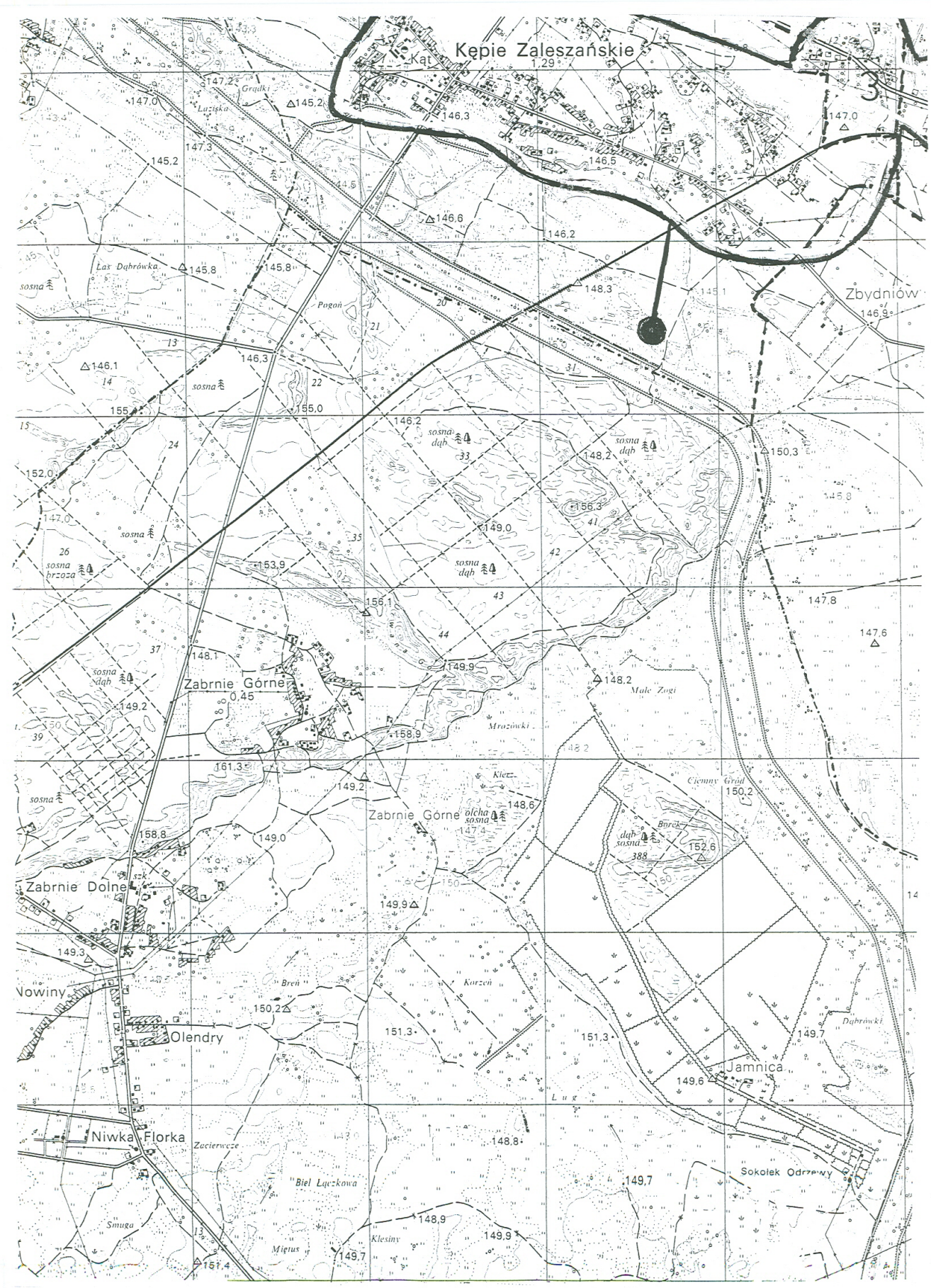
Kępie Zaleszańskie
Kąt
Zbydniów
Zabrnie Górne
Zabrnie Dolne
Nowiny
Olendry
Niwka Florka
Jamnica
Sokołek Odrzewy
Las Dąbrówka
Pogoń
Małe Zogi
Mrozówki
Ciemny Gród
Korzeń
Breń
Zacierwcze
Biel Łączkowa
Klesiny
Smuga
Dąbrówki
Lug

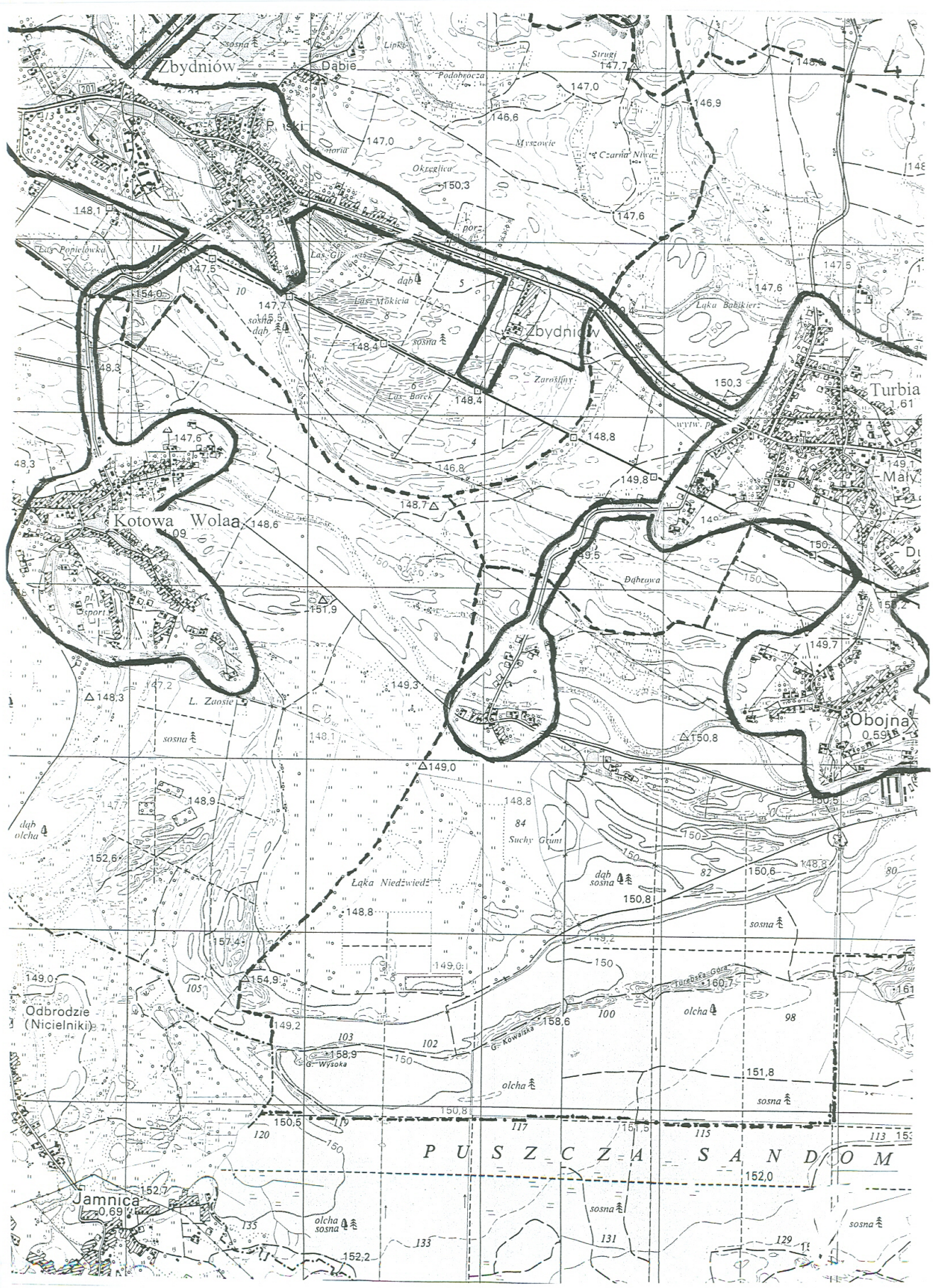
Zbydniów
Dąbie
Zbydniów
Turbia
Kotowa Wolaa
Obojna
Odbrodzie
(Nicielniki)
Jamnica
P U S Z C Z A S A N D O M

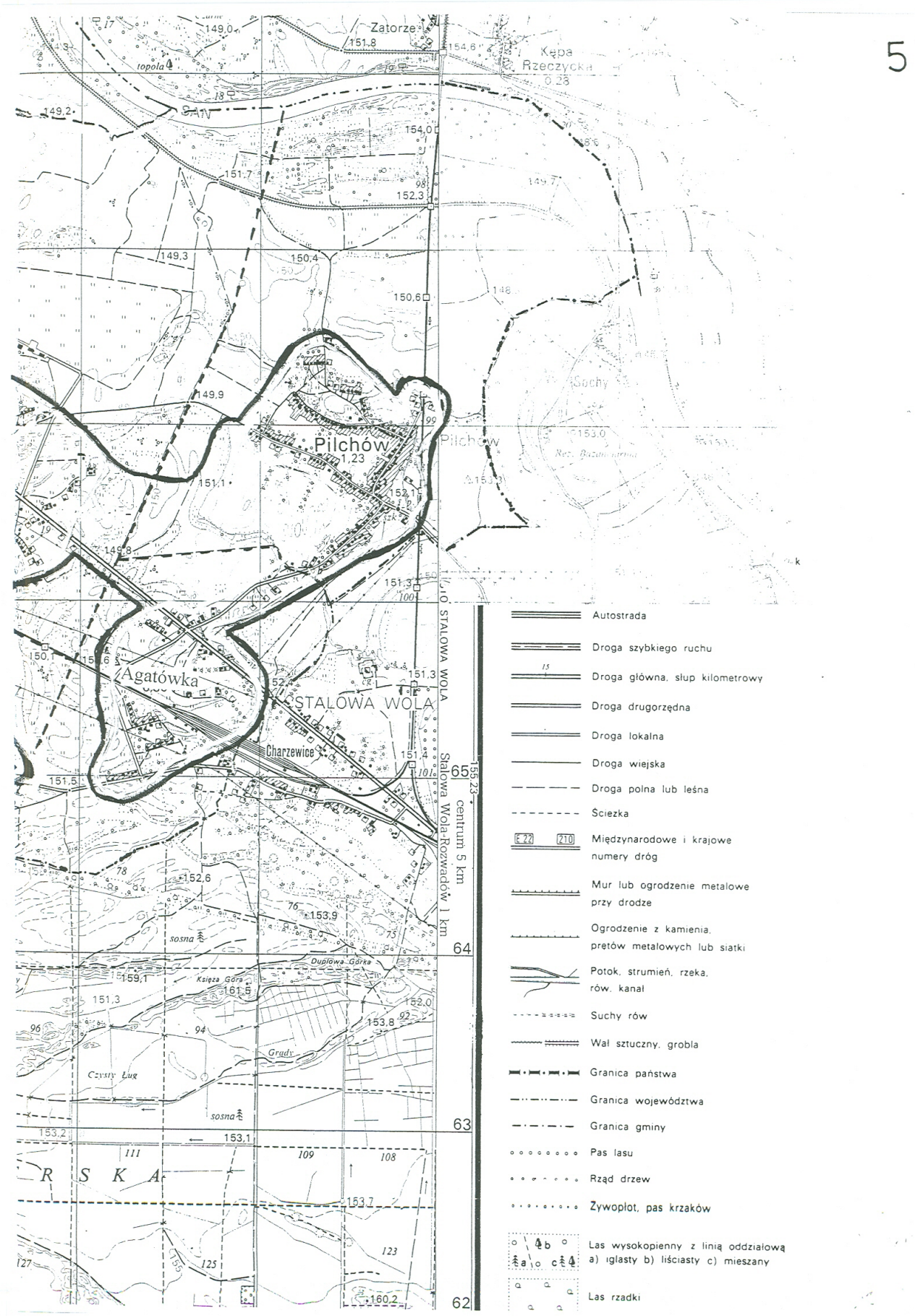
5
Zatorze
Kępa Rzeczycka
Pilchów
Agatówka
STALOWA WOLA
Charzewice
Stalowa Wola-Rozwadów 1 km
centrum 5 km
Autostrada
Droga szybkiego ruchu
Droga główna, słup kilometrowy
Droga drugorzędna
Droga lokalna
Droga wiejska
Droga polna lub leśna
Ścieżka
Międzynarodowe i krajowe numery dróg
Mur lub ogrodzenie metalowe przy drodze
Ogrodzenie z kamienia, prętów metalowych lub siatki
Potok, strumień, rzeka, rów, kanał
Suchy rów
Wał sztuczny, grobla
Granica państwa
Granica województwa
Granica gminy
Pas lasu
Rząd drzew
Żywopłot, pas krzaków
Las wysokopienny z linią oddziałową a) iglasty b) liściasty c) mieszany
Las rzadki

2209

ROZPORZĄDZENIE Nr 128/06
WOJEWODY PODKARPACKIEGO
z dnia 30 listopada 2006 r.

w sprawie wyznaczenia aglomeracji Sędziszów Małopolski

Na podstawie art. 43 ust. 2a ustawy z dnia 18 lipca 2001 r. - Prawo wodne (Dz. U. z 2005 r. Nr 239, poz. 2019 i Nr 267, poz. 2255 oraz z 2006 r. Nr 170, poz. 1217) zarządza się, co następuje:

§ 1. Wyznacza się na obszarze Gminy Sędziszów Małopolski aglomerację Sędziszów Małopolski o równoważnej liczbie mieszkańców 20575, zlokalizowaną na terenie miejscowości: Sędziszów Małopolski, Boreczek, Borek Wielki, Cierpisz, Ruda, Krzywa, Kawęczyn Sędziszowski, Czarna Sędziszowska, Zagorzyce, Góra Ropczycka, Szkodna, Wolica Piaskowa, Wolica Ługowa, z oczyszczalnią ścieków w Sędziszowie Małopolskim.

§ 2. Obszar i granice aglomeracji, o której mowa w § 1 są oznaczone na mapie w skali 1:25000, stanowiącej załącznik do rozporządzenia.

§ 3. Rozporządzenie wchodzi w życie po upływie 14 dni od dnia ogłoszenia.

WOJEWODA PODKARPACKI

Ewa Draus

UKŁAD ARKUSZY MAP DLA AGLOMERACJI SĘDZISZÓW MAŁOPOLSKI



Skala: 1:25000

(1 cm = 250 m)

Legenda:



Granice aglomeracji

Lokalizacja oczyszczalni

Granice gminy

Granice miejscowości

Załącznik do rozporządzenia Nr 129/2006
Wojewody Podkarpackiego z dnia 30 listopada 2006 r.

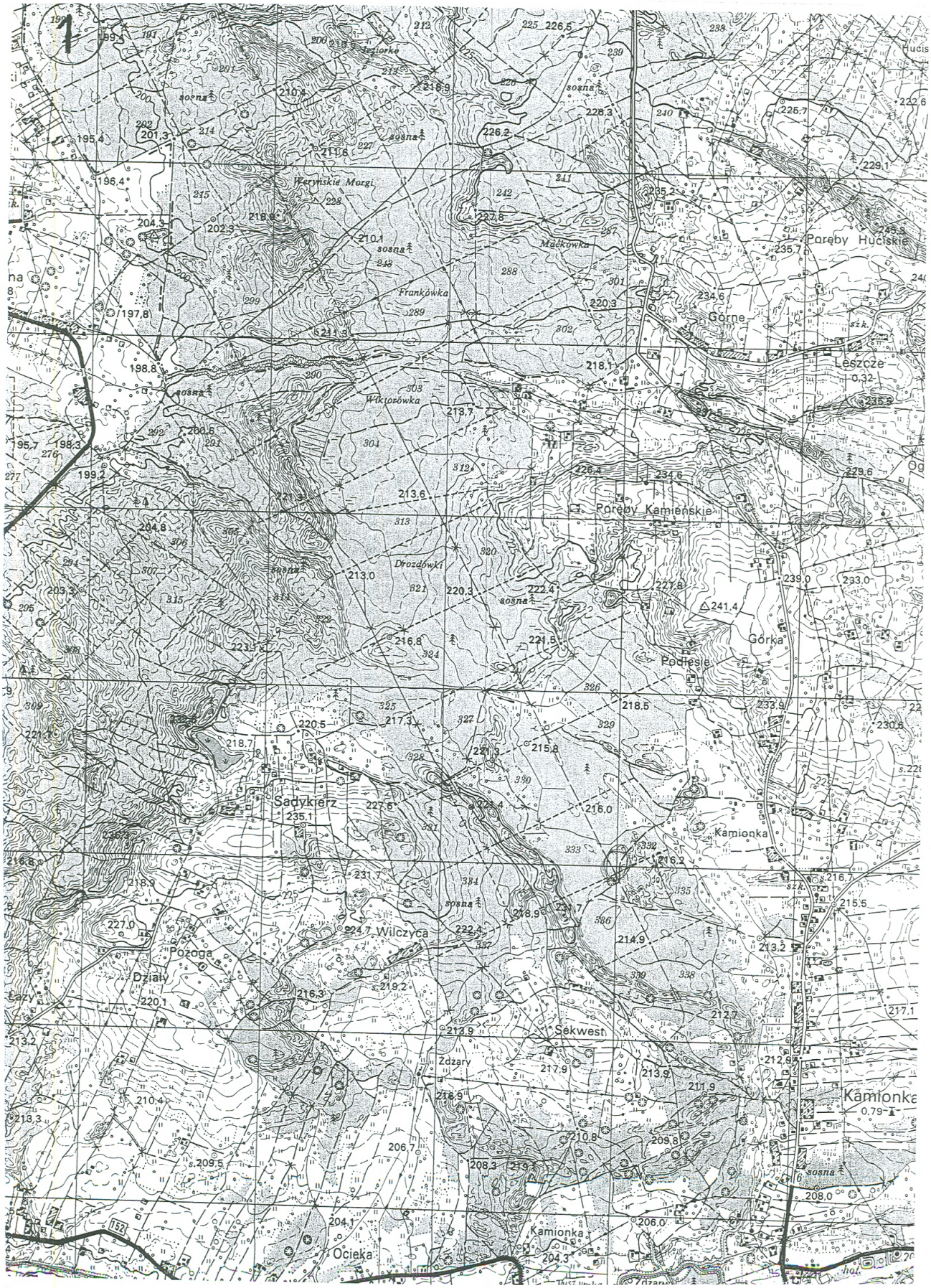
Weryńskie Morgi
Frankówka
Wiktorówka
Drozdówki
Poręby Huciskie
Górne
Leszcze
Poręby Kamieńskie
Górka
Podlesie
Sadykierz
Kamionka
Wilczyca
Pożoga
Działy
Sekwest
Zdżary
Kamionka
Ocieka
Kamionka

2
Za Lasem
Za Działem
Przedbórz
Pustki
Huta Przedborska
Kmiecie
Huta Przedborska
Przedbórz
Dolne
Kąty
Zagać
Za Górą
Za Lasem
Przymiarki
Cierpisz
Poręba
Zajeziorze
Cierpisz
Ruda
Cierpisz

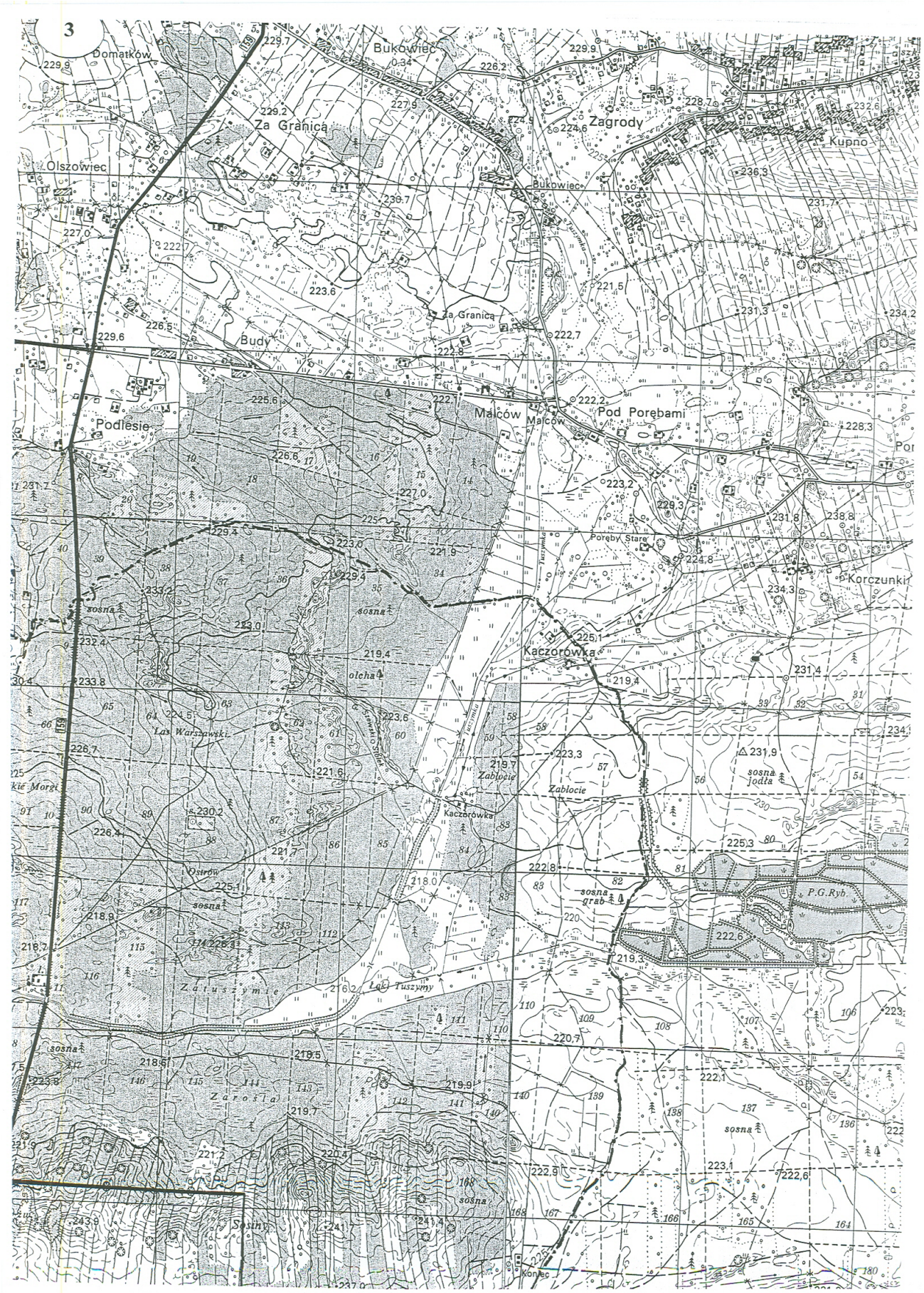
3
Domatków
Bukowiec
Za Granicą
Zagrody
Kupno
Olszowiec
Budy
Podlesie
Malców
Pod Porębami
Poręby Stare
Korczunki
Kaczorówka
Las Warszawski
Zabłocie
Ostrów
Łąki Tuszymy
Zarośla
Sosiny
Koniec
sosna
olcha
sosna jodła
sosna grab
P.G.Ryb

4
Żdżary
Kozodrza
Poręby
Poręby Borkowskie
Górka
Srokoń
Borek Mały
Borek Wielki
Witkowice Dolne
Witkowice
Pietrzejowa
Kolonia Witkowice
SĘDZISZ MAŁOPO

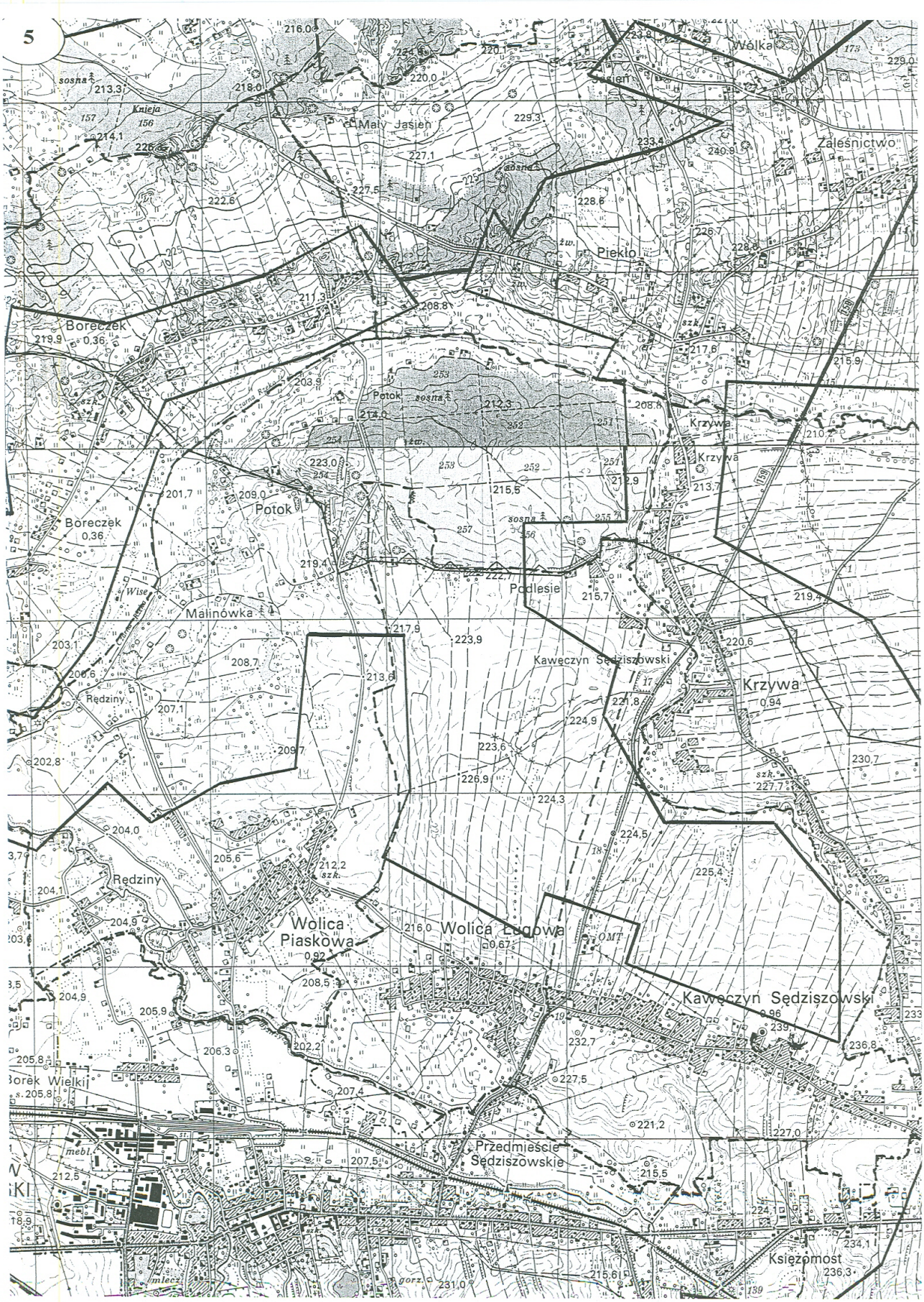
5
Wólka
Jasień
Mały Jasień
Zaleśnictwo
Piekło
Boreczek
Potok
Krzywa
Podlesie
Malinówka
Kawęczyn Sędziszowski
Rędziny
Wolica Piaskowa
Wolica Ługowa
Przedmieście Sędziszowskie
Księżomost

6
Łysa Góra
Majdan
Podleśnictwo
Czarna Sędziszowska
Stara Wieś
Kopiec
Czekaj
Poręby Krzywskie Duże
Poręby Krzywskie Małe
Bukowina
Ugory Podlaskie
Majdan
Krzywa
Klęczany
Dąbrowa
Budy 14
Lipie
Będziemyśl
Las Dębina
sosna
dąb
olcha

7
Witkowice Górne
Gnojnica Dolna
Brzyzna Dolna
ROPCZYCE
5,83Gm
Brzyzna
Witkowice Górne
Gnojnica Dolna
1,27
Brzyzna
0,46
ROPCZYCE
Granice
Brzyzna
Gnojnica Górna
Gnojnica Górna
1,11
Lipie Dział
Lipie
Lipnica
Budy
Podlas
Malskówka
Zagorzyce
Zagorzyce
1,00
Rogówka
Domarac

8
SĘDZISZÓW MAŁOPOLSKI
Góra Ropczycka
Sielec
Podlasek
Zagorzyce
Dział
Iwierzyce
Walczykówka
Gałkówka
Tarnów
Kolonia Iwierzyce
Wiercany
Poklasne
Pole
Brzeźnik Północny
Olimpów
Brzeźnik Południowy
Kamieniec

9
Przymiarki
Majchrówka
Pańskie
Sołtystwo
Rzeki
Płaczówka
Gnypówka
Szkodna
0,89
Łabajówka
Dutkówka
Szymanówka
Granice Kunickie
Buce
Budzisz Wielopolski
Rzeki
Stachorówka
Konice
Dolne
Górne
Nawsie
1,75
Wielopole Skrzyńskie
Gm. 1,97
Rzeki
Nowa Wieś

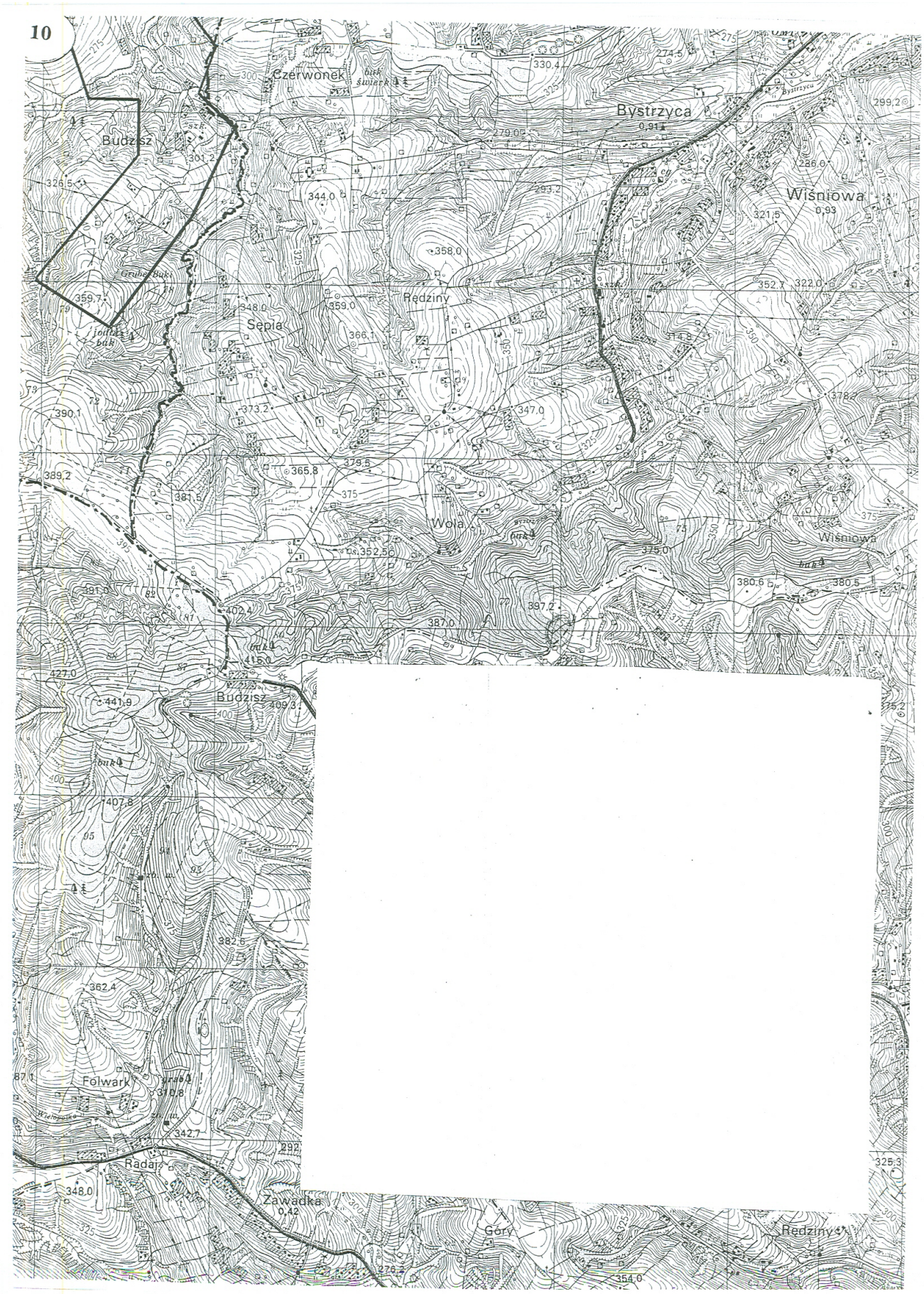
10
Czerwonek
Budzisz
Bystrzyca
0,91
Wiśniowa
0,93
Sępia
Rędziny
Wola
Budzisz
Folwark
Radaj
Zawadka
0,42
Góry
Rędziny

2210

ROZPORZĄDZENIE Nr 129/06 WOJEWODY PODKARPACKIEGO

z dnia 30 listopada 2006 r.

w sprawie wyznaczenia aglomeracji Haczów

Na podstawie art. 43 ust. 2a ustawy z dnia 18 lipca 2001 r. - Prawo wodne (Dz. U. z 2005 r. Nr 239, poz. 2019 i Nr 267, poz. 2255 oraz z 2006 r. Nr 170, poz. 1217) zarządza się, co następuje:

§ 1. Wyznacza się na obszarze Gminy Haczów aglomerację Haczów o równoważnej liczbie mieszkańców 5970, zlokalizowaną na terenie miejscowości: Haczów, Jabłonica Polska, Malinówka,

z oczyszczalnią ścieków w Haczowie.

§ 2. Obszar i granice aglomeracji, o której mowa w § 1 są oznaczone na mapie w skali 1:25000, stanowiącej załącznik do rozporządzenia.

§ 3. Rozporządzenie wchodzi w życie po upływie 14 dni od dnia ogłoszenia.

WOJEWODA PODKARPACKI

Ewa Draus

UKŁAD ARKUSZY MAP DLA AGLOMERACJI HACZÓW



Skala: 1:25000

(1 cm = 250 m)

Legenda:



Granice aglomeracji

Lokalizacja oczyszczalni

Granice gminy

Granice miejscowości

Załącznik do rozporządzenia Nr 29/2006
Wojewody Podkarpackiego z dnia 30 listopada 2006 r.

Zagórze
Malinówka
Jabłonica Polska
Zmiennica
Góry
Góra
Łazy
G. Bucznik
Za Górą
Koźliniec
Poręby
Podlas
Na Polach
Dębina
Haczów
Budzyń Duży
Budzyń Mały
Wygoda
Wytrzaska
Bautachy
Budy Jabłońskie
Wisłok
Morwawa

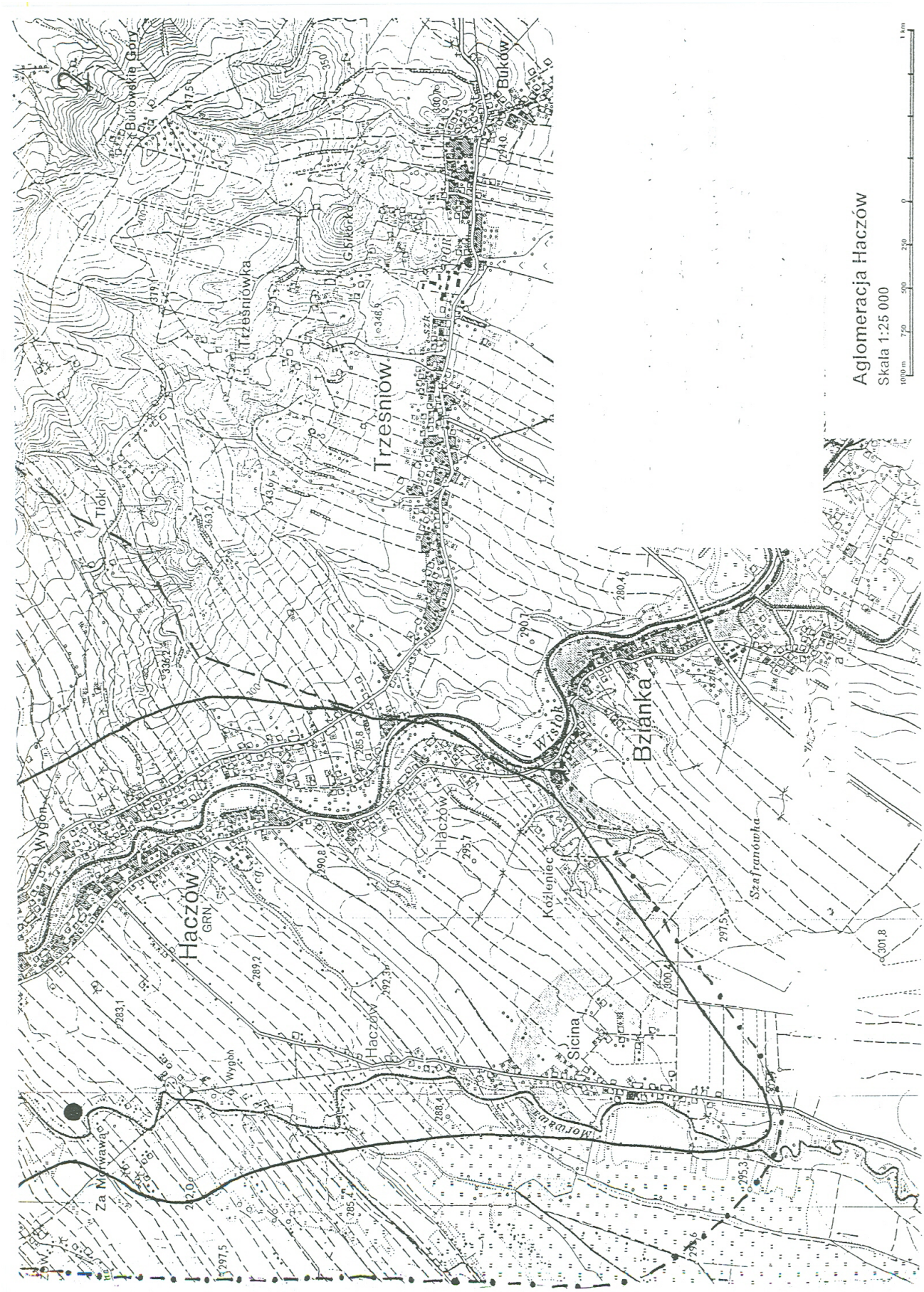
Aglomeracja Haczów
Skala 1:25 000
1000 m 750 500 250 0 250 500 750 1 km
Trześniów
Trześniówka
Bukowskie Góry
Buków
Tłoki
Wygon
Haczów
GRN
Haczów
Haczów
Wisłok
Bzianka
Kożleniec
Szafranówka
Sicina
Morwawa
Za Morwawą
Wygon

2211

ROZPORZĄDZENIE Nr 130/06
WOJEWODY PODKARPACKIEGO
z dnia 30 listopada 2006 r.

w sprawie wyznaczenia aglomeracji Straszęcin

Na podstawie art. 43 ust. 2a ustawy z dnia 18 lipca 2001 r. - Prawo wodne (Dz. U. z 2005 r. Nr 239, poz. 2019 i Nr 267, poz. 2255 oraz z 2006 r. Nr 170, poz. 1217) zarządza się, co następuje:

§ 1. Wyznacza się na obszarze Gminy Żyraków aglomerację Straszęcin o równoważnej liczbie mieszkańców 2859, zlokalizowaną na terenie miejscowości: Straszęcin, Wola Wielka,

z oczyszczalnią ścieków w Straszęcinie.

§ 2. Obszar i granice aglomeracji, o której mowa w § 1 są oznaczone na mapie w skali 1:25000, stanowiącej załącznik do rozporządzenia.

§ 3. Rozporządzenie wchodzi w życie po upływie 14 dni od dnia ogłoszenia.

WOJEWODA PODKARPACKI

Ewa Draus

UKŁAD ARKUSZY MAP DLA AGLOMERACJI STRASZĘCIN



Skala: 1:25000

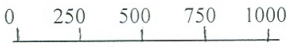

(1 cm = 250 m)

Legenda:



Granice aglomeracji

Lokalizacja oczyszczalni

Granice gminy

Granice miejscowości

Załącznik do rozporządzenia Nr 130 2006
Wojewody Podkarpackiego z dnia 30.11. 2006 r.

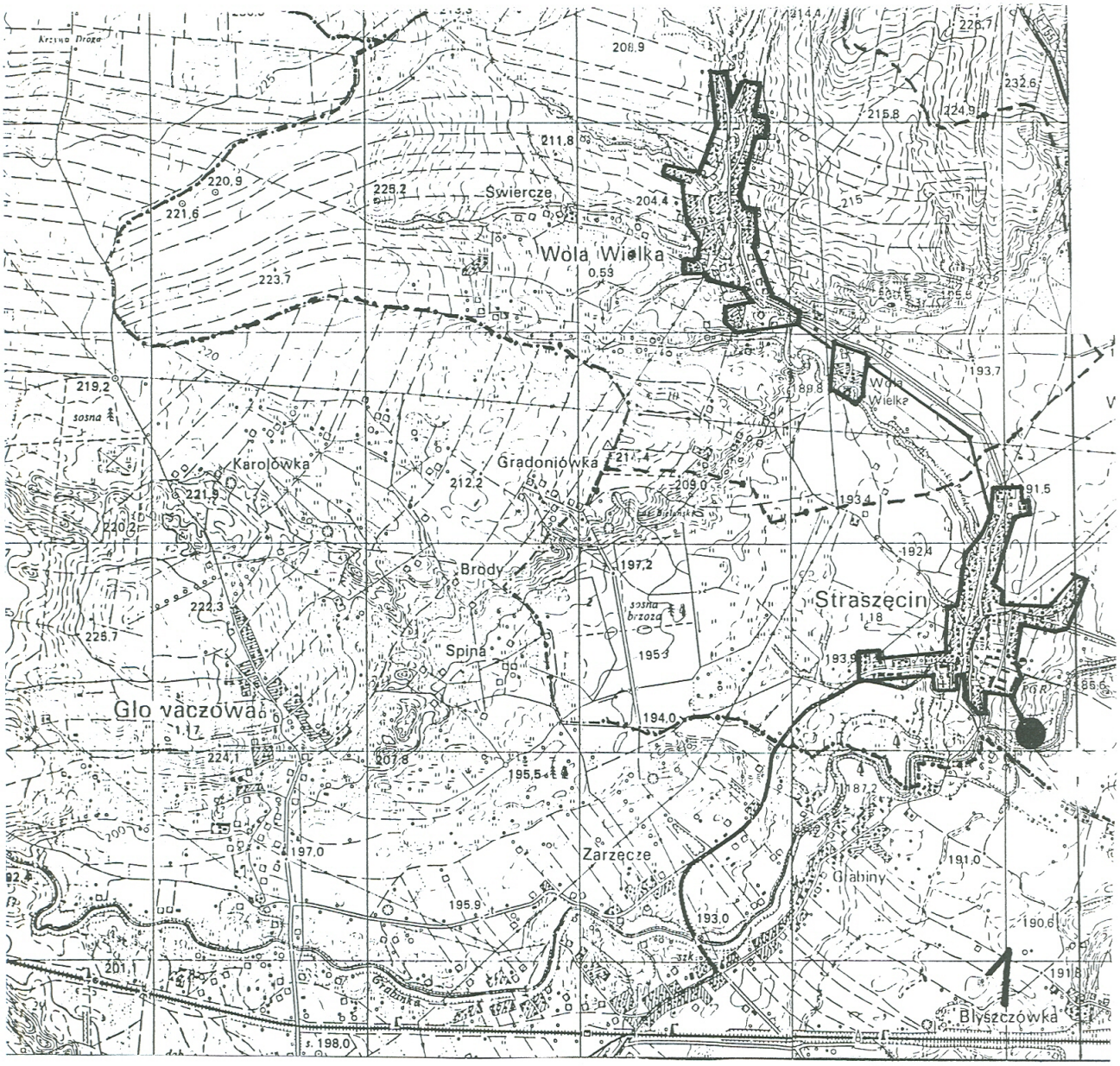
Krzywa Droga
Świercze
Wola Wielka
Wola Wielka
Karolówka
Gradoniówka
Brody
Spina
Straszęcin
Zarzęcze
Grabiny
Błyszczówka
sosna
sosna brzoza

2212

ROZPORZĄDZENIE Nr 131/06
WOJEWODY PODKARPACKIEGO
z dnia 30 listopada 2006 r.

w sprawie wyznaczenia aglomeracji Lubaczów

Na podstawie art. 43 ust. 2a ustawy z dnia 18 lipca 2001 r. - Prawo wodne (Dz. U. z 2005 r. Nr 239, poz. 2019 i Nr 267, poz. 2255 oraz z 2006 r. Nr 170, poz. 1217) zarządza się, co następuje:

§ 1. Wyznacza się na obszarze Miasta i Gminy Lubaczów aglomerację Lubaczów o równoważnej liczbie mieszkańców 26785, zlokalizowaną na terenie miejscowości:

- Miasto Lubaczów,
- Dąbków, Opaka, Lisie Jamy, Wólka Krowicka, Młodów, Karolówka - Gmina Lubaczów,

z oczyszczalnią ścieków w Lubaczowie.

§ 2. Obszar i granice aglomeracji, o której mowa w § 1 są oznaczone na mapie w skali 1:25000, stanowiącej załącznik do rozporządzenia.

§ 3. Rozporządzenie wchodzi w życie po upływie 14 dni od dnia ogłoszenia.

WOJEWODA PODKARPACKI

Ewa Draus

UKŁAD ARKUSZY MAP DLA AGLOMERACJI LUBACZÓW



Skala: 1:25000

(1 cm = 250 m)

Legenda:

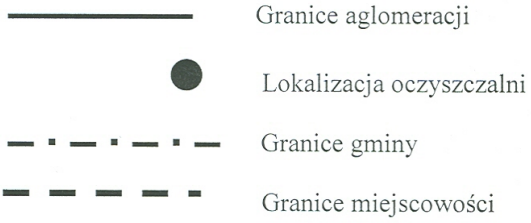

Załącznik do rozporządzenia Nr 83/2006
Wojewody Podkarpackiego z dnia 30 listopada 2006 r.

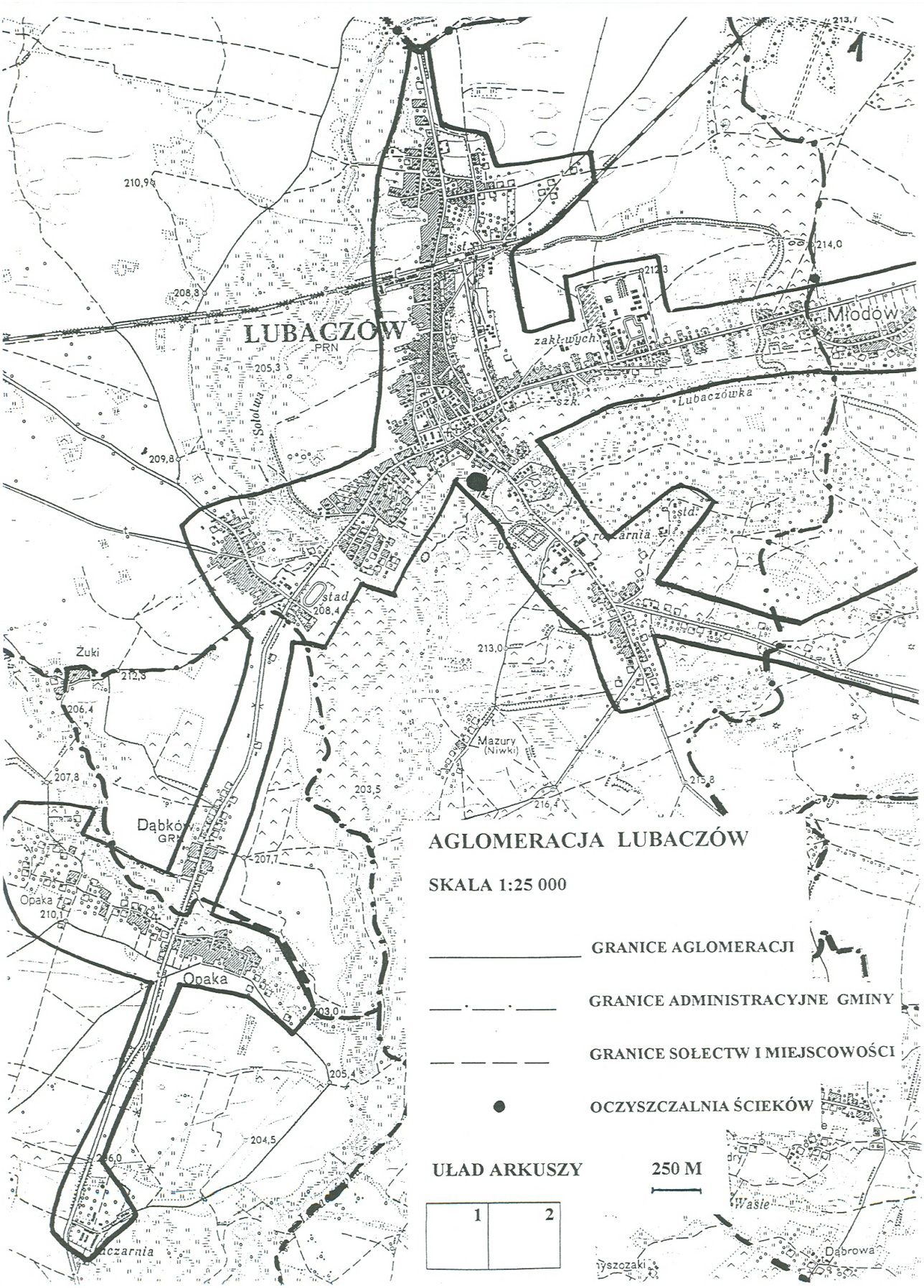
LUBACZÓW
PRN
Młodów
Lubaczówka
Żuki
Dąbków
Opaka
Mazury
(Niwki)
AGLOMERACJA LUBACZÓW
SKALA 1:25 000
GRANICE AGLOMERACJI
GRANICE ADMINISTRACYJNE GMINY
GRANICE SOŁECTW I MIEJSCOWOŚCI
OCZYSZCZALNIA ŚCIEKÓW
UŁAD ARKUSZY
250 M
1
2

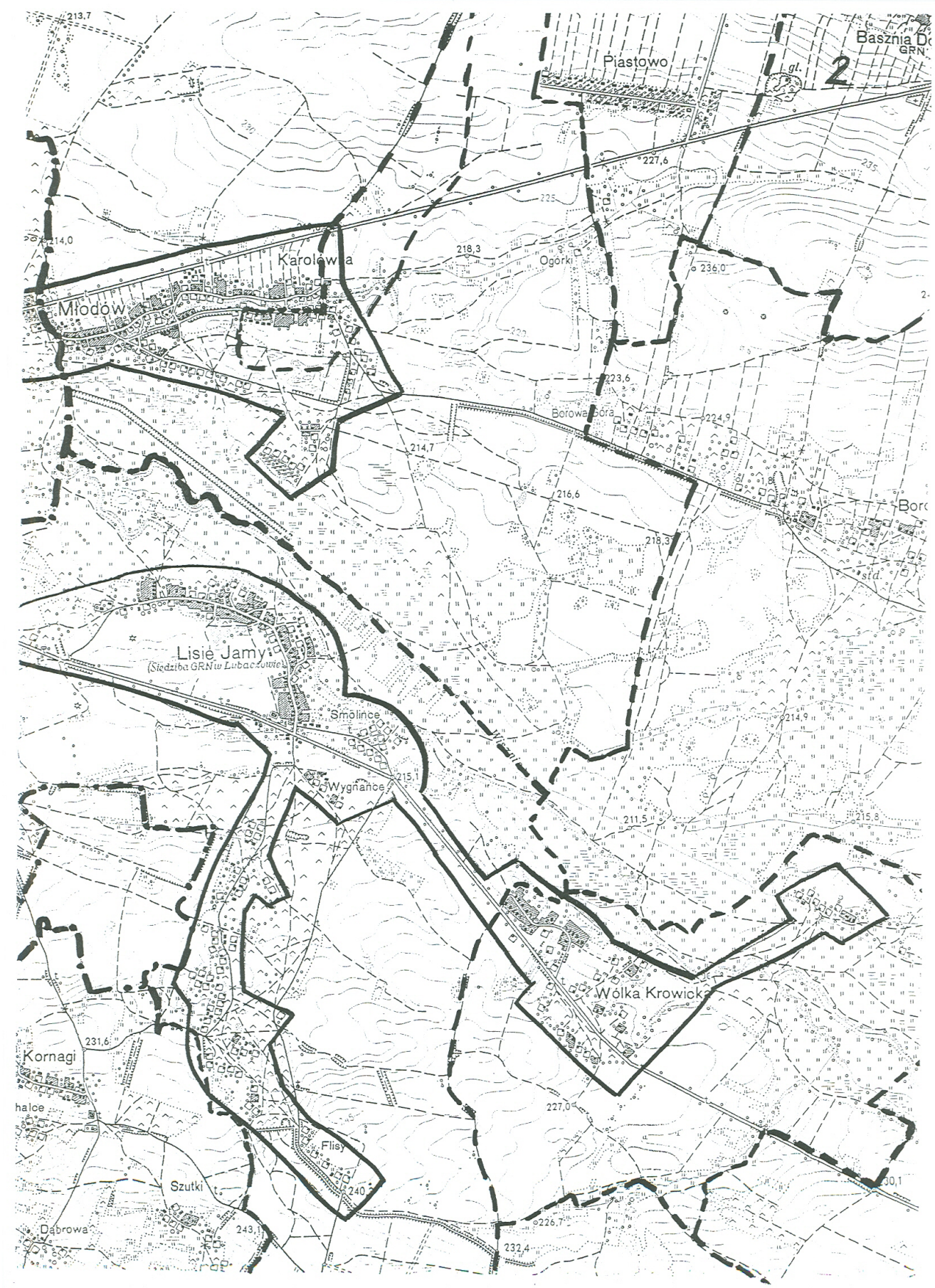
Piastowo
Karolówka
Młodów
Ogórki
Borowa Góra
Lisie Jamy
(Siedziba GRN w Lubaczowie)
Smolince
Wygnańce
Wólka Krowicka
Kornagi
Flisy
Szutki
Dąbrowa
213,7
214,0
218,3
227,6
223,6
224,9
214,7
216,6
218,3
214,9
215,1
211,5
215,8
231,6
227,0
240
243,1
226,7
232,4
230,1

2213

ROZPORZĄDZENIE Nr 132/06
WOJEWODY PODKARPACKIEGO
z dnia 30 listopada 2006 r.

w sprawie wyznaczenia aglomeracji Niebylec

Na podstawie art. 43 ust. 2a ustawy z dnia 18 lipca 2001 r. - Prawo wodne (Dz. U. z 2005 r. Nr 239, poz. 2019 i Nr 267, poz. 2255 oraz z 2006 r. Nr 170, poz. 1217) zarządza się, co następuje:

§ 1. Wyznacza się na obszarze Gminy Niebylec aglomerację Niebylec o równoważnej liczbie mieszkańców 6017, zlokalizowaną na terenie miejscowości: Niebylec, Małówka, Jawornik, Konieczkowa, Gwoźnica Dolna, Gwoźnica Górna, Gwoździanka, Blizianka,

z oczyszczalnią ścieków w Niebylcu.

§ 2. Obszar i granice aglomeracji, o której mowa w § 1 są oznaczone na mapie w skali 1:25000, stanowiącej załącznik do rozporządzenia.

§ 3. Rozporządzenie wchodzi w życie po upływie 14 dni od dnia ogłoszenia.

WOJEWODA PODKARPACKI

Ewa Draus

UKŁAD ARKUSZY MAP DLA AGLOMERACJI NIEBYLEC

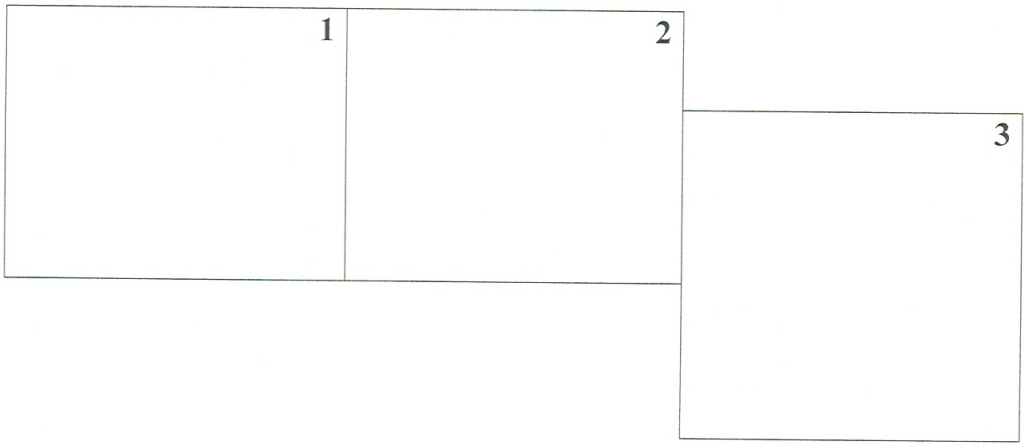

Skala: 1:25000

(1 cm = 250 m)

Legenda:

Granice aglomeracji

Lokalizacja oczyszczalni

Granice gminy

Granice miejscowości

Załącznik do rozporządzenia Nr 82/2006
Wojewody Podkarpackiego z dnia 30.11. 2006 r.

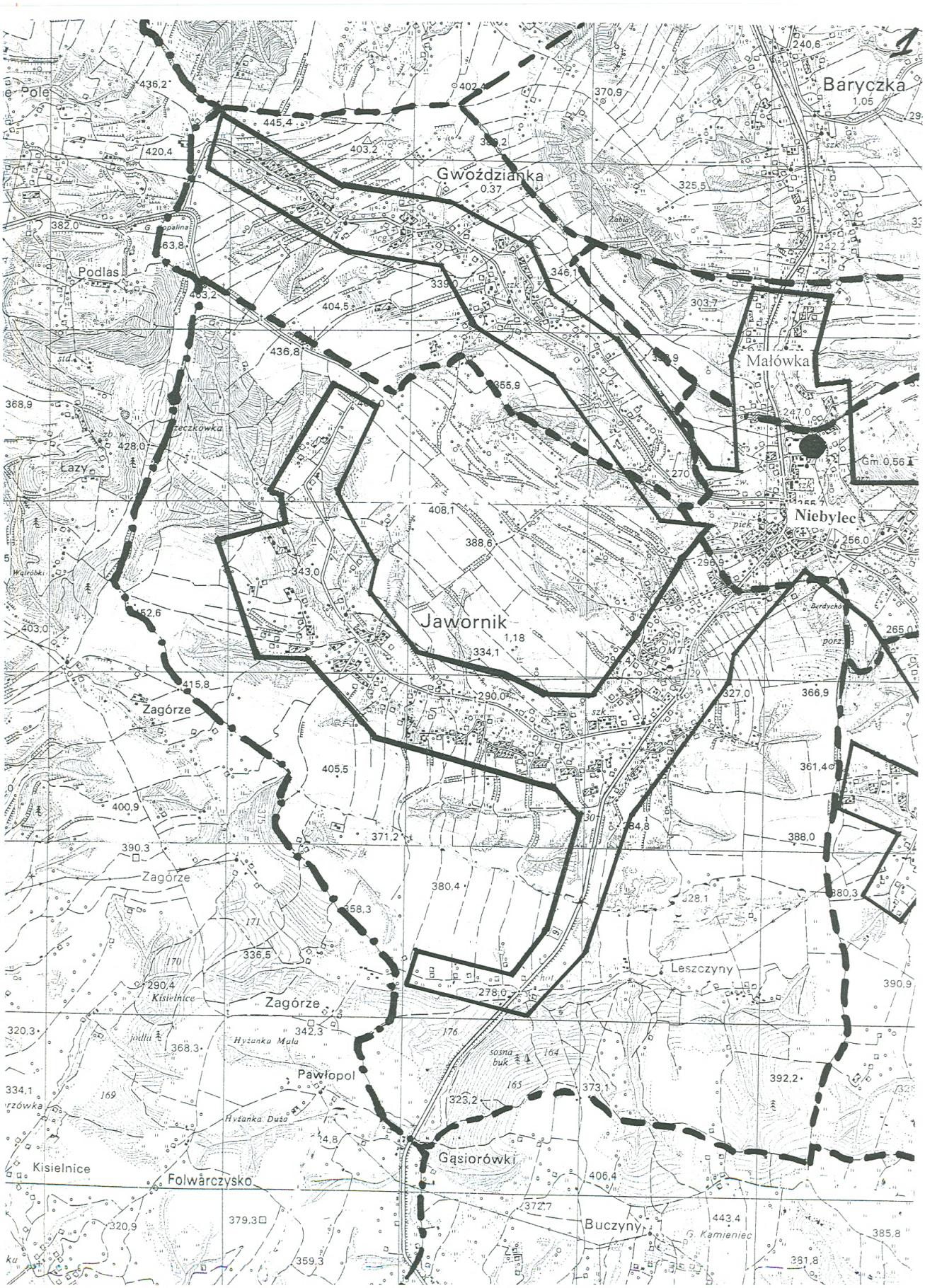
Baryczka
Gwoździanka
Podlas
Małówka
Niebylec
Jawornik
Zagórze
Zagórze
Zagórze
Leszczyny
Kisielnice
Kisielnice
Pawłopol
Gąsiorówki
Folwarczysko
Buczyny
Łazy

Rzeki
Podlas
Kamienna
Blizianka
Pasieka
Gwoźnica Dolna
Konieczkowa
Kąty
Kąty Luteckie
Nowa Wieś
Kobyla
Las Rokitny
Uliczny Dół
Lubasówka
Goladówka
Las Krzywa

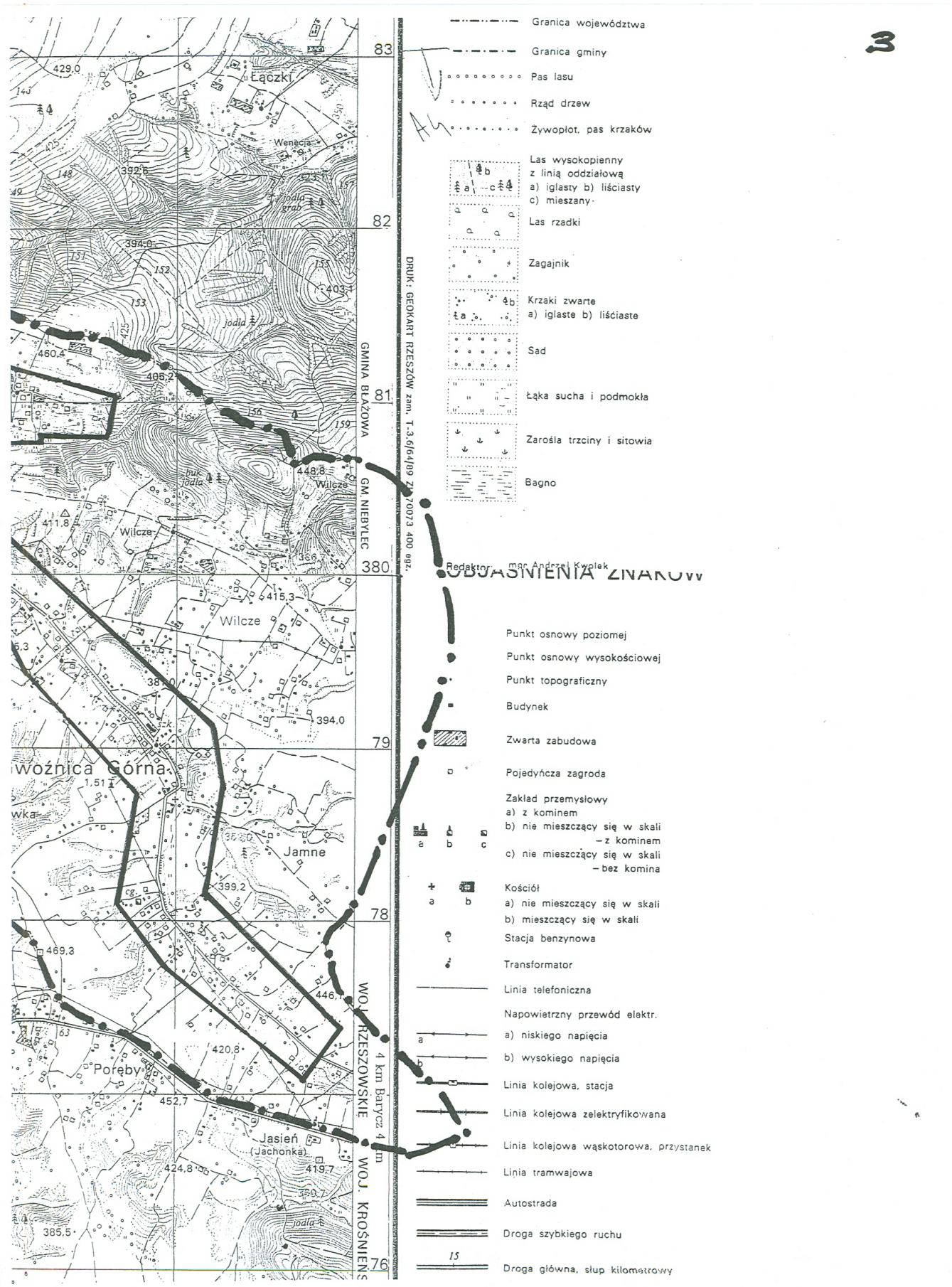
Granica województwa
Granica gminy
Pas lasu
Rząd drzew
Żywopłot, pas krzaków
Las wysokopienny z linią oddziałową a) iglasty b) liściasty c) mieszany
Las rzadki
Zagajnik
Krzaki zwarte a) iglaste b) liściaste
Sad
Łąka sucha i podmokła
Zarośla trzciny i sitowia
Bagno
Punkt osnowy poziomej
Punkt osnowy wysokościowej
Punkt topograficzny
Budynek
Zwarta zabudowa
Pojedyńcza zagroda
Zakład przemysłowy a) z kominem b) nie mieszczący się w skali – z kominem c) nie mieszczący się w skali – bez komina
Kościół a) nie mieszczący się w skali b) mieszczący się w skali
Stacja benzynowa
Transformator
Linia telefoniczna
Napowietrzny przewód elektr. a) niskiego napięcia b) wysokiego napięcia
Linia kolejowa, stacja
Linia kolejowa zelektryfikowana
Linia kolejowa wąskotorowa, przystanek
Linia tramwajowa
Autostrada
Droga szybkiego ruchu
15 Droga główna, słup kilometrowy
Łączki
Wenecja
Wilcze
Jamne
Woźnica Górna
Poręby
Jasień (Jachonka)
GMINA BŁAŻOWA
GM. NIEBYLEC
WOJ. RZESZOWSKIE
WOJ. KROŚNIEŃS
4 km Barycz 4 m
DRUK: GEOKART RZESZÓW zam. T-3.6/64/99 Z-70073 400 egz.
Redaktor mgr Andrzej Kwolek
OBJAŚNIENIA ZNAKÓW

2214

ROZPORZĄDZENIE Nr 132/06
WOJEWODY PODKARPACKIEGO
z dnia 4 grudnia 2006 r.

w sprawie zniesienia ochrony pomników przyrody

Na podstawie art. 44 ust. 3 ustawy z dnia 16 kwietnia 2004 r. o ochronie przyrody (Dz. U. z 2004 r. Nr 92, poz. 880; z 2005 r. Nr 113, poz. 954, Nr 130, poz. 1087) zarządza się, co następuje:

§ 1. Znosi się ochronę pomników przyrody ustanowionych na podstawie decyzji nr RLS-Op-7141-32/77 Wojewody Przemyskiego z dnia 25 lipca 1977 r. w sprawie uznania obiektów przyrodniczych za pomniki przyrody oraz obwieszczenia Wojewody Podkarpackiego z dnia 25 marca 1999 r. w sprawie wykazu aktów prawa miejscowego (Dz. Urz. Woj. Podkarpackiego Nr 5, poz. 100), to jest drzew gatunku lipa drobnolistna *Tilia cordata*, rosnących w alei lipowej w miejscowości Wiązownica w powiecie jarosławskim o następującej numeracji:

1) nr 2 i obwodzie 246 cm,

2) nr 28 i obwodzie 342 cm,

3) nr 88 i obwodzie 490 cm,

4) nr 103 i obwodzie 277 cm,

5) nr 112 i obwodzie 227 cm.

§ 2. Wykonanie rozporządzenia powierza się Wojewódzkiemu Konserwatorowi Przyrody w Rzeszowie.

§ 3. Rozporządzenie wchodzi w życie po upływie 14 dni od daty ogłoszenia w Dzienniku Urzędowym Województwa Podkarpackiego.

WOJEWODA PODKARPACKI

Ewa Draus

2215

UCHWAŁA Nr XLI/361/06
RADY MIEJSKIEJ W MIELCU
z dnia 28 września 2006 r.

w sprawie zmiany miejscowego planu zagospodarowania przestrzennego „MIELEC - OSIEDLE - CENTRUM”

Na podstawie art. 18 ust. 2 pkt 5 ustawy z dnia 8 marca 1990 r. o samorządzie gminnym (tekst jednolity Dz. U. z 2001 r. Nr 142 poz. 1591 ze zmianami) oraz art. 20 ust. 1 i art. 27 ustawy z dnia 27 marca 2003 r. o planowaniu i zagospodarowaniu przestrzennym (Dz. U. Nr 80 poz. 717 z późn. zmianami) Rada Miejska w Mielcu uchwala co następuje:

Rozdział I
Przepisy ogólne

§ 1. 1. Po stwierdzeniu zgodności z ustaleniami studium uwarunkowań i kierunków zagospodarowania przestrzennego Miasta Mielca uchwalonego uchwałą Nr XI/186/2000 z dnia 28.09. 2000 r. Rady Miejskiej w Mielcu uchwala się zmianę Nr 1/06 miejscowego planu zagospodarowania przestrzennego „MIELEC - OSIEDLE - CENTRUM” w Mielcu uchwalonego uchwałą Nr VIII/77/99 z 10 czerwca 1999 r. ogłoszoną w Dz. Urz. Woj. Podkarpackiego Nr 21 poz. 1117 z 1999 r. z późniejszymi zmianami - zwaną dalej zmianą planu.

2. Zmiana planu Nr 1/06 obejmuje zmiany tekstu uchwały Nr VIII/77/99 z dnia 10 czerwca 1999 r. odnoszące się do terenów:

1) w rejonie ulicy Pułaskiego i Wyspiańskiego oznaczony symbolem 40 M,

2) przy ul. Wolności oznaczony symbolem 52 U,

3) przy ul. Niepodległości oznaczony symbolem 41U,

4) zabudowy wielorodzinnej, oznaczony symbolem 74 M i 75M,

5) hotelu oznaczony symbolem 103 UT,

6) parku leśnego oznaczony symbolem 102 ZL,

oraz niektórych ustaleń § 5, § 6 i § 20.

3. Integralną częścią zmiany planu są załączniki graficzne Nr I/1, I/2, I/3 do niniejszej uchwały sporządzone na kopiach rysunków planu „Mielec - Osiedle - Centrum”

Rozdział II
Przepisy szczegółowe

§ 2. 1. W § 5 ust. 1 skreśla się treść: „oraz mapy w skali 1:10 000 stanowiące załącznik Nr 4 do uchwały”.

2. W § 5 ust. 2 pkt 1 lit. b skreśla się treść: „uściślenie przebiegu nastąpi w decyzjach o ustaleniu warunków zabudowy i zagospodarowania terenu” i w to miejsce wprowadza się treść: „przesunięcie granicy oznaczającej linię rozgraniczającą dopuszczalne jest do 6 m”.

3. W § 5 ust. 2 pkt 3 skreśla się treść: „uściślenie nastąpi w decyzjach o ustaleniu warunków zabudowy i zagospodarowania terenu” i w to miejsce wprowadza się treść: „przesunięcie granicy oznaczającej linię rozgraniczającą dopuszczalne jest o 6 m”.

4. W § 5 ust. 2 pkt 4 skreśla się treść: „które zostaną uściślone w decyzjach o ustaleniu warunków zabudowy i zagospodarowania terenu”.

5. W § 5 ust. 2 pkt 6 skreśla się treść: „których uściślenie nastąpi w decyzjach o ustaleniu warunków zabudowy i zagospodarowania terenu” i w to miejsce wprowadza się treść: „z dopuszczeniem zmiany ich przebiegu pod warunkiem, że nie będzie to ograniczało zagospodarowania terenu zgodnie z jego przeznaczeniem”.

§ 3. W § 6 pkt 4 lit. d - skreśla się w całości.

§ 4. W § 19 ust. 40 (dotyczącym terenu oznaczonego symbolem 40 M)

1. W pkt 2 lit.a skreśla się treść dotychczasową: i wprowadza nową: „dopuszcza się budowę, rozbudowę, przebudowę lub nadbudowę budynków w celu poprawy standardu użytkowego, technicznego i architektonicznego wyglądu sąsiadującej z sobą zabudowy.”

2. W pkt 2 lit.b słowa: „jedno - lub dwukondygnacyjne” zastępuje się słowami: „jednokondygnacyjne, dwukondygnacyjne lub trzykondygnacyjne.”

§ 5. W § 19 ust. 41 pkt. 1 po słowach: „z zachowaniem charakteru obiektów”, dodaje się: „zakaz nie obejmuje rozbudowy parterowych pawilonów handlowych zlokalizowanych wzdłuż Al. Niepodległości przy zachowaniu linii zabudowy 22 m od zewnętrznej krawędzi jezdni Al. Niepodległości, oraz ich nadbudowy o jedną kondygnację pod warunkiem jednoczesnej realizacji inwestycji w oparciu o projekt budowlany obejmujący całość zespołu pawilonów handlowych.”

§ 6. W § 19 ust. 52 (dotyczącym terenu oznaczonego symbolem 52 U)
w pkt 2 skreśla się treść: „jednej kondygnacji” i dodaje się treść: „dwu kondygnacji pod warunkiem, że druga kondygnacja stanowić będzie poddasze.”

§ 7. W § 19 ust. 74 pkt 3 lit. b i ust. 75 pkt 4 lit. b, w miejsce słów: „dachem stromym (nachylenie połaci do 45%” wprowadza się: „dachem płaskim lub stromym o spadku do 45^0.”

§ 8. 1. W § 20 ust. 1 pkt 4 skreśla się w całości.

2. W § 20 ust. 2 pkt 1 lit. a liczbę 30 m zastępuje się liczbą 20 m a liczbę 40 m zastępuje się liczbą 30 m.

3. W § 20 ust.3 dodaje się pkt. 20 o brzmieniu: „32 KL - stanowiący ciąg ul. Żeromskiego, ul. Ks. Arczewskiego, ul. Chopina, dla którego ustala:

a) szerokość w liniach rozgraniczających zmienna jak oznaczono w rysunku planu załącznik Nr 1,

b) dopuszcza się ścieżki rowerowe.”

4. W § 20 ust. 4 pkt 1 lit. a liczbę 10 m zastępuje się liczbą 6 m.

5. W § 20 ust. 4 pkt 1 lit. b - skreśla się w całości.

§ 9. Na rysunkach planu wprowadza się w miejsce oznaczenia 4KZ oznaczenie 32KL, oraz zmianę linii rozgraniczającej terenu oznaczonego symbolem 103 UT i terenu oznaczonego symbolem 102 ZL. Zmieniona linia rozgraniczająca wymienione tereny może być przesunięta nie więcej niż 8 m od wyznaczonego jej przebiegu. Zmienione rysunki planu stanowią załączniki graficzne, o których mowa w § 1 ust. 3 niniejszej uchwały.

Rozdział III
Przepisy końcowe

§ 10. Wykonanie uchwały powierza się Prezydentowi Miasta Mielca.

§ 11. Nadzór nad wykonaniem niniejszej uchwały powierza się Komisji Budownictwa i Gospodarki Komunalnej.

§ 12. Uchwała wchodzi w życie po upływie 30 dni od jej ogłoszenia w Dzienniku Urzędowym Województwa Podkarpackiego.

PRZEWODNICZĄCY RADY MIEJSKIEJ

Zdzisław Nowakowski

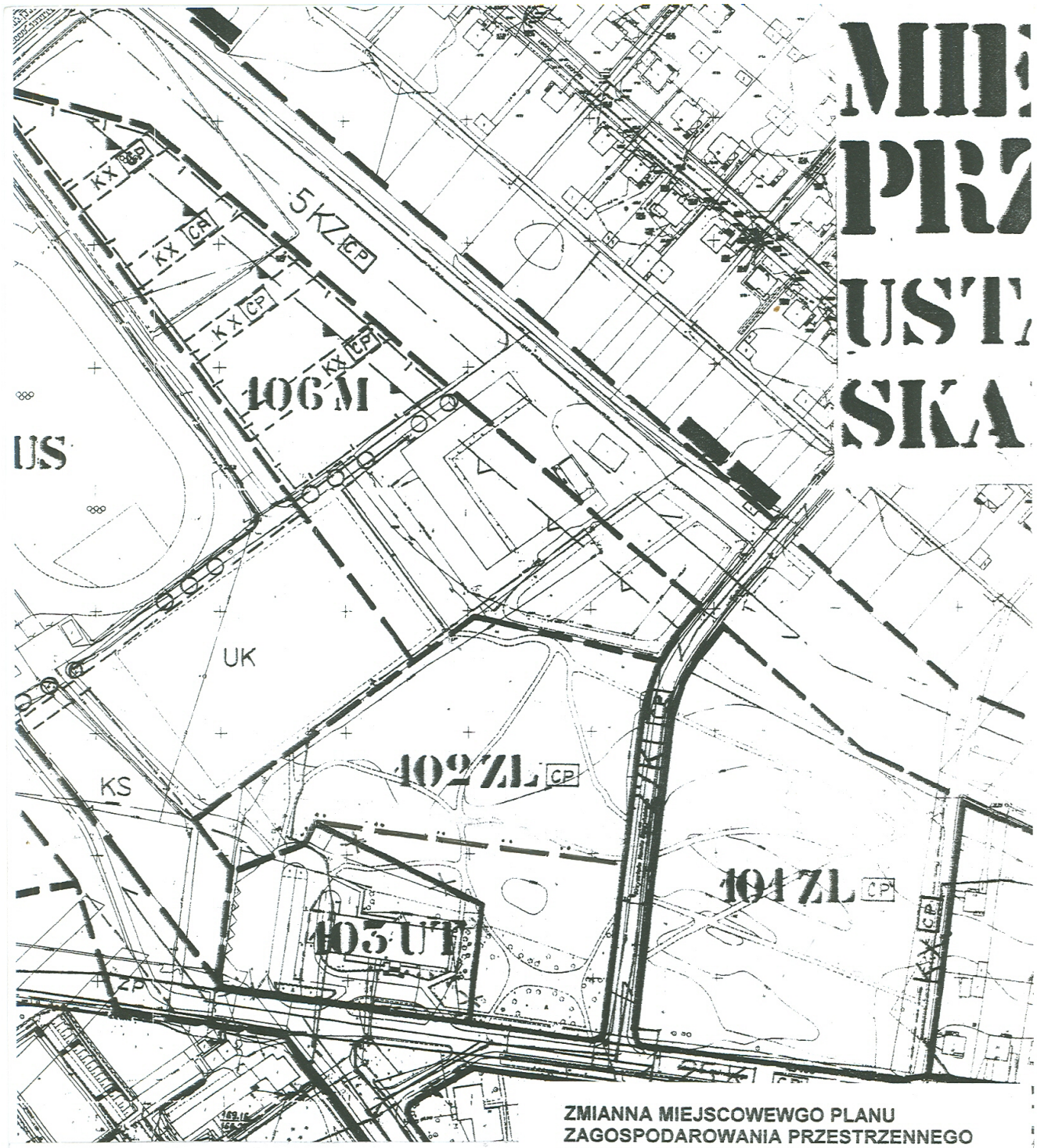

OZNACZENIE ZMIANY PLANU

SKREŚLONA LINIA ROZGRANICZAJĄCA TERENY O RÓŻNYM PRZEZNACZENIU LUB RÓŻNYM SPOSOBIE ZAGOSPODAROWANIA

DODANA LINIA ROZGRANICZAJĄCA J.W.

ZMIANNA MIEJSCOWEWGO PLANU ZAGOSPODAROWANIA PRZESTRZENNEGO MIELEC – OSIEDLE – CENTRUM W MIELCU

ZAŁĄCZNIK NR I/1 DOUCHWAŁY RADY MIEJSKIEJ W MIELCU NR XLI/361/06 Z DNIA 28 WRZEŚNIA 2006r.

OZNACZENIA WG LEGENDY NA ZAŁĄCZNIKU NR 1 MPZP UCHWALONEGO UCHWAŁĄ NR VIII/77/99 RADY MIEJSKIEJ W MIELCU Z DNIA 10 CZERWCA 1999r.

A NINIEJSZA MAPA JEST KOPIĄ FRAGMENTU ZAŁĄCZNIKA NR 1.

ZA ZESPÓŁ PROJEKTOWY:
GŁÓWNY PROJEKTANT MIELEC, 2006r.
mgr inż. arch. Wiesław Pankiewicz
UPR. BUD. ARCHIT. NR 11072 RZESZÓW
UPR. URBANISTYCZNE NR 479/89 W-wa

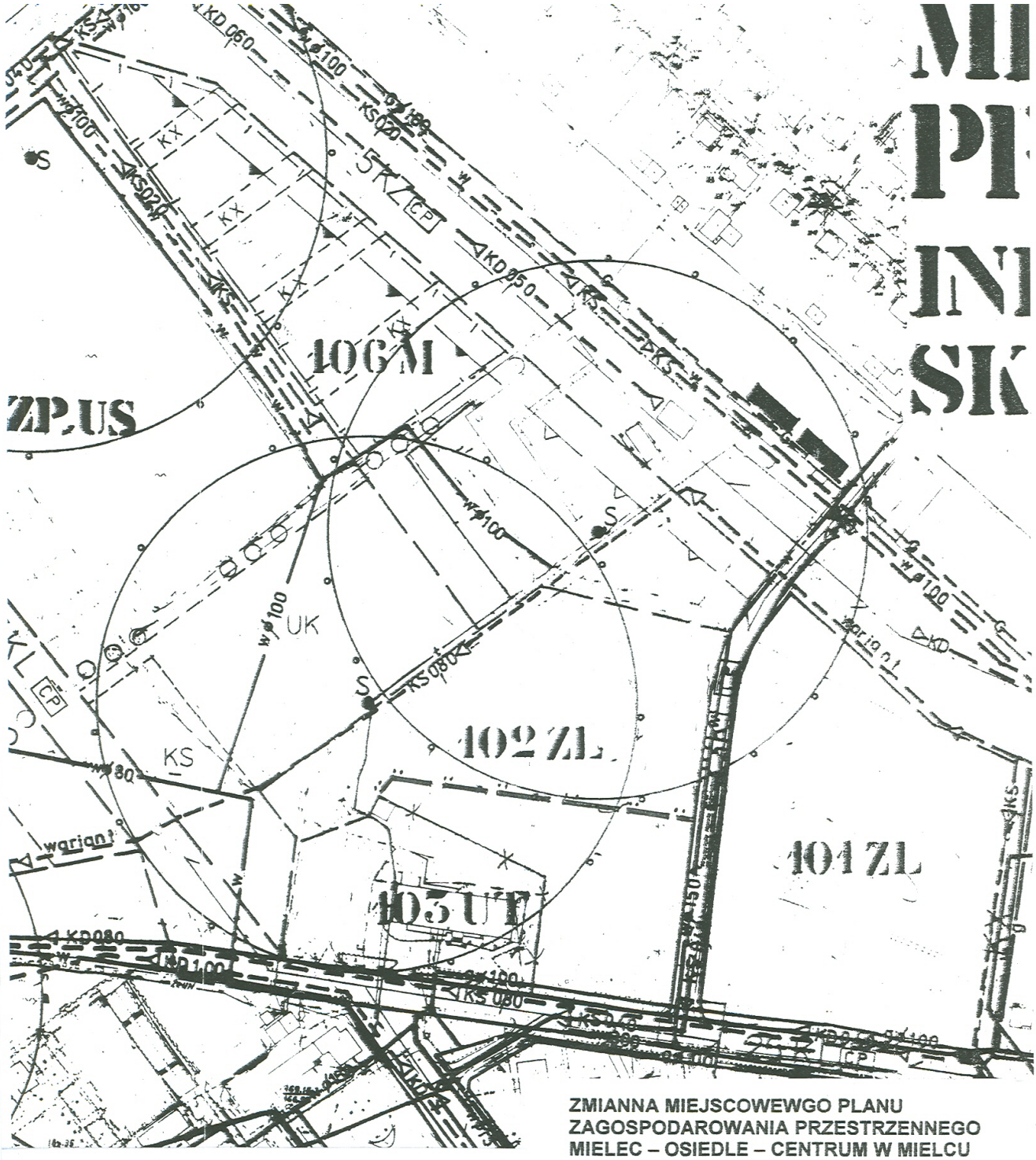

ZMIANNA MIEJSCOWEWGO PLANU ZAGOSPODAROWANIA PRZESTRZENNEGO MIELEC – OSIEDLE – CENTRUM W MIELCU

ZAŁĄCZNIK NR I/2 DOUCHWAŁY
RADY MIEJSKIEJ W MIELCU
NR XLI/361 Z DNIA 28 WRZEŚNIA 2006r.

OZNACZENIA WG LEGENDY NA ZAŁĄCZNIKU NR 2 MPZP
UCHWALONEGO UCHWAŁĄ NR VIII/77/99
RADY MIEJSKIEJ W MIELCU Z DNIA 10 CZERWCA 1999r.
A NINIEJSZA MAPA JEST KOPIĄ FRAGMENTU ZAŁĄCZNIKA NR 2.

ZA ZESPÓŁ PROJEKTOWY:
GŁÓWNY PROJEKTANT MIELEC, 2006r.
mgr inż. arch. Wiesław Pankiewicz
UPR. BUD. ARCHIT. NR 11[illegible]72 RZESZÓW
UPR. URBANISTYCZNE NR 479/88 W-wa

OZNACZENIE ZMIANY PLANU

SKREŚLONA LINIA ROZGRANICZAJĄCA TERENY O RÓŻNYM PRZEZNACZENIU LUB RÓŻNYM SPOSOBIE ZAGOSPODAROWANIA

DODANA LINIA ROZGRANICZAJĄCA J.W.

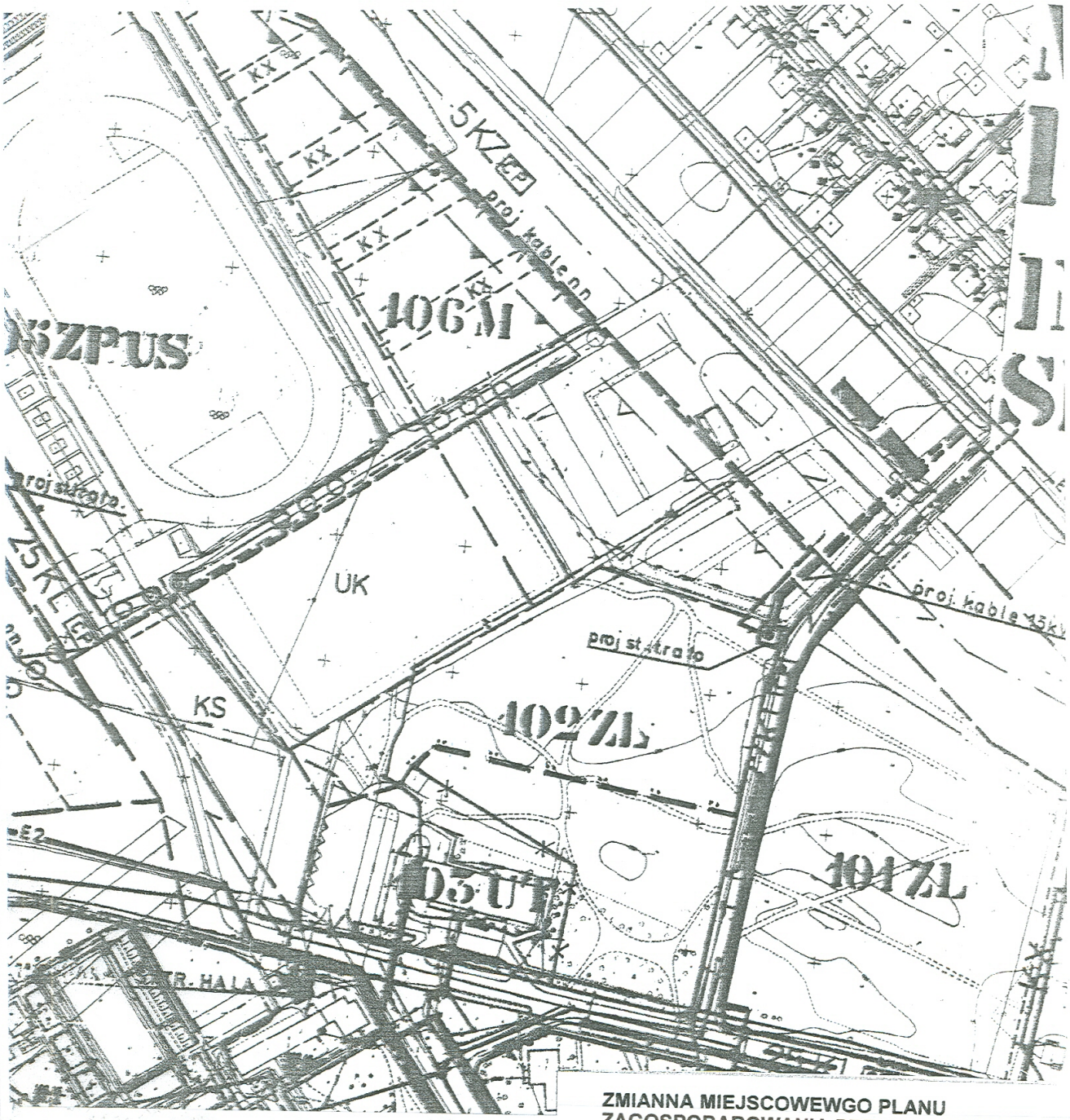

0 50 100 m

OZNACZENIE ZMIANY PLANU

SKREŚLONA LINIA ROZGRANICZAJĄCA TERENY O RÓŻNYM PRZEZNACZENIU LUB RÓŻNYM SPOSOBIE ZAGOSPODAROWANIA

DODANA LINIA ROZGRANICZAJĄCA J.W.

ZMIANNA MIEJSCOWEWGO PLANU ZAGOSPODAROWANIA PRZESTRZENNEGO MIELEC – OSIEDLE – CENTRUM W MIELCU

ZAŁĄCZNIK NR I/3 DOUCHWAŁY RADY MIEJSKIEJ W MIELCU NR XLI/361 Z DNIA 28 WRZEŚNIA 2006r.

OZNACZENIA WG LEGENDY NA ZAŁĄCZNIKU NR 3 MPZP UCHWALONEGO UCHWAŁĄ NR VIII/77/99 RADY MIEJSKIEJ W MIELCU Z DNIA 10 CZERWCA 1999r.

A NINIEJSZA MAPA JEST KOPIĄ FRAGMENTU ZAŁĄCZNIKA NR 3.

ZA ZESPÓŁ PROJEKTOWY:
GŁÓWNY PROJEKTANT MIELEC, 2006r.
mgr inż. arch. Wiesław Pankiewicz
UPR. BUD. ARCHIT. NR 11[illegible]72 RZESZÓW
UPR. URBANISTYCZNE NR 479/88 W-wa

2216

UCHWAŁA Nr 192/06
RADY MIEJSKIEJ W PRZEMYŚLU
z dnia 20 października 2006 r.

w sprawie uchwalenia miejscowego planu zagospodarowania przestrzennego „Bakończyce III/04”

Na postawie art. 18 ust. 2 pkt 5 ustawy z dnia 8 marca 1990 r. o samorządzie gminnym (tekst jednolity Dz. U. z 2001 r. Nr 142, poz. 1591 zm. z 2002 r. Nr 23, poz. 220, Nr 62, poz. 558, Nr 113, poz. 984, Nr 153, poz. 1271, Nr 214, poz. 1806 z 2003 r. Nr 80, poz. 717, Nr 162 poz. 1568, z 2004 r. Nr 102 poz. 1055, Nr 116, poz. 1203, i Nr 167, poz. 1759 z 2005 r. Nr 172, poz. 1441 i Nr 175, poz. 1457 oraz z 2006 r. Nr 17, poz. 128) oraz art. 20 ust. 1 ustawy z dnia 27 marca 2003 r. o planowaniu i zagospodarowaniu przestrzennym (Dz. U. z 2003 r. Nr 80 poz. 717, z 2004 r. Nr 6, poz. 41 i Nr 141, poz. 1492, z 2005 r. Nr 113 poz. 954, Nr 130, poz. 1087 oraz z 2006 r. Nr 45, poz. 319) Rada Miejska w Przemyślu uchwala co następuje:

Rozdział I
Przepisy ogólne

§ 1. 1. Stwierdzając zgodność z ustaleniami studium uwarunkowań i kierunków zagospodarowania przestrzennego Miasta Przemyśla uchwalonego uchwałą Nr 26/06 Rady Miejskiej w Przemyślu z dnia 23 lutego 2006 r. uchwala się miejscowy plan zagospodarowania przestrzennego „Bakończyce III/04” zwany w dalszej części uchwały planem.

2. Plan obejmuje granicami obszar o powierzchni 71.02 ha położony w Przemyślu, zawarty pomiędzy ulicami Słowackiego, Bakończycką, Ułańską oraz terenami PKP.

3. Ustala się cele planu:

1) podstawowym celem regulacji zawartych w planie jest wyznaczenie terenów dla inwestycji w ramach Parku Technologicznego, Specjalnej Strefy Ekonomicznej lub innej, podobnej formuły organizacyjnej,

2) drugim celem jest uporządkowanie przestrzeni publicznych oraz ochrona elementów Twierdzy Przemyśl.

4. Załącznikami do niniejszej uchwały są:

1) załącznik Nr 1 rysunek planu w skali 1:2000, który obowiązuje w zakresie zastosowanych tam oznaczeń stanowionych:

a) granic obszaru objętego planem,

b) linii rozgraniczających tereny o różnym przeznaczeniu,

c) linii zabudowy,

d) oznaczeń literowych identyfikujących tereny,

e) strefy ochrony krajobrazu fortecznego.

2) załącznik Nr 2 określający sposób realizacji zapisanych w planie inwestycji z zakresu infrastruktury technicznej, które należą do zadań własnych gminy oraz zasadach ich finansowania.*

§ 2. 1. Przy zagospodarowaniu terenów objętych planem należy uwzględnić warunki wynikające z przepisów szczególnych związanych z prawem geologicznym i górniczym, w związku z położeniem tych terenów w Obszarze Górniczym Gazu Ziemnego „Przemyśl” oraz zakazy i ograniczenia w zagospodarowaniu w odległości bezpiecznej od sieci i urządzeń kopalni gazu, wynikające z przepisów odrębnych w tym zakresie.

2. Przy zagospodarowaniu terenów objętych planem należy uwzględnić warunki związane z oddziaływaniem linii elektroenergetycznych wysokiego i średniego napięcia oraz zakazy i ograniczenia w zagospodarowaniu wynikające z przepisów odrębnych w tym zakresie.

3. Przy zagospodarowaniu terenów objętych planem należy uwzględnić warunki wynikające z przepisów szczególnych związanych z ochroną zabytków i opieką nad zabytkami, w związku z położeniem w granicach planu Fortu N XXI „Bakończyce”, bramy fortecznej przy ul. Słowackiego oraz stanowisk archeologicznych.

4. W obszarze planu ustala się strefę ochrony krajobrazu fortecznego w pasie szerokości od 10 do 100 m na południe od linii umocnień fortecznych, zgodnie z rysunkiem planu, w której obowiązuje:

1) zakaz nowej stałej zabudowy kubaturowej,

2) zakaz nasadzeń zieleni wysokiej.

5. W obszarze planu nie dopuszcza się: lokalizacji obiektów handlowych o powierzchni sprzedaży większej niż 2000 m^2.

6. W obszarze planu w liniach rozgraniczających tereny komunikacji ustala się umieszczenie projektowanych pasów drogowych oraz sieci infrastruktury technicznej.

7. W obszarze planu w pasach terenów pomiędzy liniami rozgraniczającymi teren komunikacji a liniami zabudowy, z uwzględnieniem ustaleń w § 2 ust. 3, dopuszcza się zagospodarowanie terenów wraz z lokalizacją:

1) murów oporowych,

2) skarp i nasypów,

3) zieleni izolacyjnej i ozdobnej,

4) reklam, tablic informacyjnych,

5) urządzeń budowlanych i sieci związanych z infrastrukturą techniczną,

6) parkingów i miejsc postojowych dla samochodów i stojaków dla rowerów,

7) ogrodzeń i obudowanych miejsc na pojemniki do czasowego gromadzenia odpadów stałych.

8. Ilekroć w uchwale mówi się o:

1) **Parku Technologicznym** - należy przez to rozumieć tereny przeznaczone dla zabudowy związanej z prowadzeniem działalności gospodarczej w zakresie przemysłu, usług, handlu, mieszkalnictwa z nią związanego, wraz z obsługą komunikacyjną i infrastrukturą techniczną,

2) **zieleni miejskiej** - należy przez to rozumieć zieleń urządzoną wysoką i niską na terenie Fortu N XXI „Bakończyce" i bramy fortecznej,

3) **strefie ochrony krajobrazu fortecznego** - należy przez to rozumieć pas terenu dla ekspozycji obiektów i urządzeń fortecznych z ograniczeniami w zagospodarowaniu,

4) **osi widokowej dla ekspozycji fortu** - należy przez to rozumieć kierunek atrakcyjnego widoku na przeznaczony dla ekspozycji fragmentu fortyfikacji,

5) **uciążliwości** - należy przez to rozumieć zjawisko lub stan dokuczliwy dla otoczenia lub utrudniający życie, a polegający na emitowaniu hałasu, drgań, zanieczyszczeń, nieprzyjemnych zapachów i podobnych,

6) **odległości bezpiecznej od sieci i urządzeń kopalni gazu** - należy przez to rozumieć pasy terenu wokół odwiertów gazowych , wzdłuż sieci gazowych, dla których obowiązują zakazy lub ograniczenia w budowie budynków i budowli oraz w zagospodarowaniu, wynikające z przepisów odrębnych w tym zakresie, a szczególnie w sprawie bezpieczeństwa i higieny pracy, prowadzenia ruchu oraz specjalistycznego zabezpieczenia przeciwpożarowego w zakładach górniczych wydobywających kopaliny otworami wiertniczymi, w sprawie warunków technicznych, jakim powinny odpowiadać sieci gazowe oraz w sprawie skrzyżowań sieci z przeszkodami terenowymi.

9. W obszarze planu wyznacza się następujące strefy ze względu na ich przeznaczenie:

1) strefę Parku Technologicznego lub Specjalnej Strefy Ekonomicznej lub innej, podobnej formuły organizacyjnej, w której ustala się następujące przeznaczenie terenów według przyjętych oznaczeń:

a) P - tereny przemysłowo - usługowe Parku Technologicznego lub Specjalnej Strefy Ekonomicznej lub innej, podobnej formuły organizacyjnej,

b) P/G - teren kopalni gazu ziemnego,

c) P/U - tereny zabudowy przemysłowo-usługowej w ramach Parku Technologicznego lub innej, podobnej formuły organizacyjnej,

d) KDW - tereny dróg wewnętrznych z infrastrukturą techniczną,

2) strefę przestrzeni publicznej, w której ustala się następujące przeznaczenie terenów według przyjętych oznaczeń:

a) KG - teren drogi publicznej głównej z infrastrukturą techniczną,

b) KDZ - teren dróg publicznych zbiorczych z infrastrukturą techniczną,

c) KDD - teren dróg publicznych dojazdowych z infrastrukturą techniczną,

d) KX - teren ciągu pieszo - jezdnego,

e) KP - teren parkingu,

f) ZP - tereny zieleni miejskiej i tereny zieleni urządzonej,

g) US - tereny usług sportu i rekreacji,

3) pozostałe tereny o innym przeznaczeniu, według przyjętych oznaczeń:

a) U/M - tereny zabudowy usługowo - mieszkaniowej,

b) U - tereny zabudowy usługowej,

c) WS - tereny wód powierzchniowych.

10. Na obszarze objętym planem dopuszcza się podziały nieruchomości na zasadach określonych w przepisach szczegółowych.

11. W obszarze planu dopuszcza się przekształcenie dróg wewnętrznych na drogi publiczne, dróg publicznych na drogi wewnętrzne na warunkach określonych w przepisach szczegółowych oraz realizację innych dróg wewnętrznych wynikających z zagospodarowania terenów.

12. W obszarze planu dopuszcza się zmianę przebiegu otwartych cieków wodnych lub ich skanalizowanie pod warunkiem nie zakłócenia i zachowania co najmniej dotychczasowych parametrów przepływu wód powierzchniowych oraz zapewnienia odwodnienia terenów sąsiednich.

Rozdział II
Przepisy szczegółowe

§ 3. 1. Wyznacza się TERENY ZABUDOWY PRZEMYSŁOWO - USŁUGOWEJ - oznaczone na rysunku planu symbolami:

1) P1 o powierzchni 21,48 ha,

2) P2 o powierzchni 23,41 ha.

2. Określa się przeznaczenie terenów: pod zabudowę w ramach Parku Technologicznego lub Specjalnej Strefy Ekonomicznej lub innej, podobnej formuły organizacyjnej na działkach i minimalnej powierzchni 1 ha.

3. Na terenach, o których mowa w ust. 1 dopuszcza się z zastrzeżeniami ustaleń § 2 ust. 1, 2, 3 i 4. lokalizację:

1) obiektów o funkcjach: przemysłowej produkcyjnej, przetwórczej i usługowej, produkcji energii, produkcji

rolno - ogrodniczej, składowej, usługowej, handlowej i podobnych,

2) zespołów garaży wielokondygnacyjnych, podziemnych lub wbudowanych w kubatury obiektów,

3) dróg wewnętrznych i parkingów, niezbędnych do obsługi terenu,

4) bocznic kolejowych,

5) stałych ogrodzeń ażurowych,

6) zieleni urządzonej,

7) obiektów małej architektury,

8) ścieżek rowerowych,

9) sieci, urządzeń i obiektów infrastruktury technicznej, w tym zbiorników wodnych, rowów odwadniających i systemów melioracyjnych.

4. W stosunku do zabudowy realizowanej na terenach, o których mowa w ust. 1 ustala się następujące wymagania:

1) nieprzekraczalne linie zabudowy w odległości:

a) 10,00 m od linii rozgraniczającej teren dróg oznaczonych na rysunku planu symbolami 1 KDZ i 2 KDZ,

b) 8,00 m od linii rozgraniczających teren drogi oznaczonej na rysunku planu symbolem KDD.

c) 6,00 m od linii rozgraniczających teren drogi oznaczonej na rysunku planu symbolem KDW.

d) 6,00 m od linii rozgraniczającej teren wód powierzchniowych,

2) udział terenów zabudowanych nie więcej niż 60% powierzchni działki,

3) powierzchnia biologicznie czynna - minimum 30% powierzchni terenu,

4) maksymalna wysokość zabudowy - nie więcej niż 20,00 m od powierzchni terenu

5) kształt dachu dowolny,

6) przy obiektach usługowych i handlowych dostępnych dla użytku publicznego należy zapewnić:

a) parkingi dla samochodów osobowych w ilości: minimum 1 miejsce postojowe na każde 25 m^2 powierzchni użytkowej funkcji usługowej,

b) dojazdy i miejsca dla parkowania rowerów.

5. Oddziaływanie na środowisko przedsięwzięć realizowanych na terenach, o których mowa w ust. 1, nie może wykraczać poza określone liniami rozgraniczającymi granice Parku Technologicznego lub Specjalnej Strefy Ekonomicznej.

§ 4. 1. Wyznacza się TEREN KOPALNI GAZU ZIEMNEGO oznaczony na rysunku planu symbolem P/G o powierzchni 1,16 ha.

2. Określa się przeznaczenie terenu: pod obiekty i urządzenia związane z wydobyciem gazu ziemnego w ramach Parku Technologicznego lub Specjalnej Strefy Ekonomicznej lub innej, podobnej formuły organizacyjnej.

3. W terenie, o którym mowa w ust. 1. dopuszcza się zastrzeżeniami ustaleń § 2 ust. 1:

1) utrzymanie i przebudowę istniejącego obiektu kubaturowego bez zmiany obrysu i wysokości obiektu,

2) lokalizację urządzeń technologicznych związanych z wydobyciem i przesyłaniem gazu ziemnego, nie powodujących uciążliwości poza granicami terenu Specjalnej Strefy Ekonomicznej,

3) lokalizację zieleni urządzonej niskiej,

4) lokalizację obiektów małej architektury,

5) ogrodzenia ażurowe,

6) lokalizację sieci, urządzeń i obiektów infrastruktury technicznej.

4. W stosunku do zabudowy realizowanej na terenie, o którym mowa w ust. 1. ustala się następujące wymagania:

1) nieprzekraczalna linia zabudowy w odległości 6,00 m od linii rozgraniczającej teren drogi oznaczonej na rysunku planu symbolem KDW,

2) udział terenów zabudowanych nie więcej niż 60% powierzchni działki,

3) powierzchnia biologicznie czynna - minimum 25% powierzchni działki.

§ 5. 1. Wyznacza się TEREN ZABUDOWY PRZEMYSŁOWO-USŁUGOWEJ - oznaczony na rysunku planu symbolem P/U o powierzchni 2,79 ha.

2. Określa się przeznaczenie terenu: pod zabudowę związaną z usługami i handlem z dopuszczeniem wbudowanej funkcji mieszkaniowej, w ramach Parku Technologicznego lub innej, podobnej formuły organizacyjnej.

3. Na terenie, o którym mowa w ust. 1 dopuszcza się z zastrzeżeniami ustaleń § 2 ust. 1, 2, 3 i 4. lokalizację:

1) obiektów kubaturowych usługowych i usługowo - mieszkalnych z ograniczoną funkcją mieszkaniową lub zamieszkania zbiorowego z zakresem usług: przemysłowych, rzemieślniczych, handlowych, biurowych, laboratoryjnych, wystawienniczych, finansowych i podobnych,

2) placów składowych,

3) garaży wolnostojących i wbudowanych w kubatury obiektów,

4) zieleni urządzonej,

5) obiektów małej architektury,

6) ogrodzeń ażurowych,

7) ciągów pieszych,

8) ścieżek rowerowych,

9) parkingów dla samochodów dostawczych i osobowych,

10) sieci, urządzeń i obiektów infrastruktury technicznej.

4. W stosunku do terenu, o którym mowa w ust. 1 dopuszcza się z zastrzeżeniem ustaleń § 18 ust. 1 pkt 7 c, podziały terenów na działki z granicami ustalonymi na rysunku planu.

5. W stosunku do nowej zabudowy na terenie, o którym mowa w ust. 1, pkt. 1 ustala się następujące wymagania:

1) zabudowa na działkach w formie obiektów wolnostojących lub tworzących pierzeję z zabudową zwartą,

2) obowiązującą linię zabudowy: w linii rozgraniczającej ciąg pieszo - jezdny KX

3) nieprzekraczalne linie zabudowy:

a) 6,00 m od linii rozgraniczającej drogi oznaczonej w rysunku planu symbolem KDW,

b) 6,00 m od linii rozgraniczającej teren wód powierzchniowych,

4) udział terenów zabudowanych nie więcej niż 60% powierzchni działki,

5) powierzchnia biologicznie czynna - minimum 30% powierzchni działki,

6) udział powierzchni użytkowej mieszkań w obiektach: maksymalnie 25% powierzchni użytkowej całego budynku, lokalizacja od 3 kondygnacji nadziemnej liczonej od terenu od strony drogi KG,

7) uciążliwość wynikająca z charakteru prowadzonej działalności nie może przekraczać 80% dopuszczalnej wielkości normowej na granicy części nieruchomości zajmowanej przez ten rodzaj działalności i funkcji mieszkaniowej,

8) elewacja frontowa budynków równoległa do osi drogi KG i z wejściem głównym dla użytkowników od ciągu pieszo - jezdnego KX,

9) wysokość zabudowy:

a) minimalna - nie mniej niż 12,00 m,

b) maksymalna - nie więcej niż 24,00 m od poziomu terenu od strony drogi KG,

10) dachy:

a) płaskie lub o spadku połaci dachowych 30 - 45^0,

b) osie główne kalenicy równoległe do osi drogi KG,

11) obowiązkowe urządzenia dla obsługi osób niepełnosprawnych zgodnie z przepisami szczególnymi w tym zakresie,

12) dla obiektów usługowych i usługowo-mieszkalnych należy zapewnić:

a) dojazdy dla samochodów dostawczych i ciężarowych od drogi KDW,

b) minimum1 miejsce postojowe dla samochodów osobowych na każde 25 m^2 powierzchni użytkowej funkcji usługowej, od strony ciągu pieszo-jezdnego KX,

c) minimum 1 miejsce postojowe dla każdego mieszkania z dojazdem od drogi KDW.

§ 6. 1. Wyznacza się TEREN ZABUDOWY USŁUGOWO-MIESZKANIOWEJ - oznaczony na rysunku planu symbolem U/M o powierzchni 1,49 ha.

2. Na terenie, o którym mowa w ust. 1 dopuszcza się z zastrzeżeniami ustaleń § 2 ust. 1 i 2 lokalizację:

1) obiektów kubaturowych usługowo - mieszkalnych i usługowych z zakresem usług: przemysłowych, rzemieślniczych, handlowych, biurowych, laboratoryjnych, wystawienniczych, finansowych i podobnych,

2) placów składowych,

3) garaży wolnostojących i wbudowanych w kubatury obiektów,

4) zieleni urządzonej,

5) obiektów małej architektury,

6) ogrodzeń ażurowych,

7) ciągów pieszych,

8) ścieżek rowerowych,

9) parkingów dla samochodów dostawczych i osobowych,

10) sieci, urządzeń i obiektów infrastruktury technicznej.

3. W stosunku do istniejącej i nowej zabudowy na terenie, o którym mowa w ust. 1. ustala się następujące wymagania:

1) dopuszcza się przebudowę, rozbudowę, nadbudowę istniejącej zabudowy oraz uzupełnianie zabudowy nowymi budynkami, pod warunkiem uwzględnienia linii zabudowy, o których mowa w ust. 3 pkt 2,

2) nieprzekraczalne linie zabudowy:

a) 10,00 m od linii rozgraniczającej teren drogi oznaczonej w rysunku planu symbolem 1KDZ,

b) 6,00 m od linii rozgraniczającej drogi oznaczonej w rysunku planu symbolem KDW,

c) 6,00 m od linii rozgraniczającej teren wód powierzchniowych,

3) udział terenów zabudowanych na działce nie może przekraczać więcej niż 60% powierzchni działki,

4) powierzchnia biologicznie czynna - minimum 30% powierzchni działki,

5) przy obiektach usługowych należy zapewnić:

a) dojazdy i miejsca postojowe dla samochodów zaopatrzeniowych i ciężarowych w ilości: minimum 2 miejsca postojowe na 1 działkę, od drogi 1KDZ lub KDW,

b) parkingi dla samochodów osobowych w ilości: minimum 1 miejsce postojowe na każde 25 m^2 powierzchni użytkowej funkcji usługowej,

c) dojazdy i miejsca dla parkowania rowerów,

6) wysokość zabudowy:

a) minimalna: nie mniej niż 4,5 m nad terenem,

b) maksymalna: nie więcej niż 20,00 m nad terenem,

7) dachy: dwuspadowe lub wielospadowe o kącie nachylenia połaci 30 - 45^0 lub dachy płaskie,

8) obowiązkowe urządzenia dla obsługi osób niepełnosprawnych zgodnie z przepisami szczególnymi w tym zakresie,

9) uciążliwość wynikająca z charakteru prowadzonej działalności nie może przekraczać 80% dopuszczalnej wielkości normowej na granicy części nieruchomości zajmowanej przez ten rodzaj działalności i funkcji mieszkaniowej,

§ 7. 1. Wyznacza się TEREN ZABUDOWY USŁUGOWEJ - oznaczony na rysunku planu symbolem U o powierzchni 2,77 ha.

2. Na terenie, o którym mowa w ust. 1. dopuszcza się z zastrzeżeniem ustaleń § 2 ust. 1, 3, 4. lokalizację:

1) obiektów kubaturowych związanych z usługami w zakresie: pomocy społecznej i rehabilitacji, usługami medycznymi i podobnymi,

2) zieleni urządzonej,

3) obiektów małej architektury,

4) ogrodzeń ażurowych,

5) urządzeń sportowo - rekreacyjnych i rehabilitacyjnych,

6) ciągów pieszych i pieszo - rowerowych,

7) parkingów dla samochodów osobowych i dostawczych związanych z funkcją obiektów,

8) sieci, urządzeń i obiektów infrastruktury technicznej.

3. W stosunku do terenu, o którym mowa w ust. 1. ustala się następujące wymagania:

1) dopuszcza się z zastrzeżeniem ustaleń § 18 ust. 1 pkt 7 c, podziały terenów na działki:

a) minimalna powierzchnia działki: 0,50 ha,

b) kąt położenia granic działek w stosunku do drogi KDD - 90^0.

4. W stosunku do istniejącej zabudowy na terenie U, ustala się następujące wymagania:

1) dopuszcza się utrzymanie i przebudowę bez zmiany obrysu i wysokości obiektów,

2) udział terenów zabudowanych na działce - nie więcej niż 40% powierzchni działki,

3) powierzchnia biologicznie czynna - minimum 50% powierzchni działki.

5. W stosunku do nowej zabudowy ustala się następujące wymagania:

1) zabudowa na działkach w formie obiektów wolnostojących,

2) nieprzekraczalne linie zabudowy w odległości:

a) 10,00 m od linii rozgraniczającej drogi oznaczonej na rysunku planu symbolem 2KDZ,

b) 8,00 m od linii rozgraniczającej drogi oznaczonej na rysunku planu symbolem KDD,

3) udział terenów zabudowanych na każdej działce: nie więcej niż 50% powierzchni działki,

4) powierzchnia biologicznie czynna - minimum 40% powierzchni działki,

5) elewacja frontowa równoległa do osi drogi KDD,

6) wysokość zabudowy:

a) minimalna - 8,00 m,

b) maksymalna - 12,00 m.

7) dachy:

a) dwuspadowe lub wielospadowe o kącie nachylenia połaci 30 - 45^0 lub dachy płaskie,

b) osie główne kalenicy równoległe do osi drogi KDD,

8) obowiązkowe urządzenia dla obsługi osób niepełnosprawnych zgodnie z przepisami szczególnymi w tym zakresie,

9) przy obiektach usługowych należy zapewnić:

a) dojazdy dla samochodów zaopatrzeniowych i ciężarowych oraz wjazdy do garaży z dróg 2 KDZ i KDD,

b) parkingi dla samochodów osobowych w ilości: minimum 1 miejsce postojowe na każde 25 m^2 powierzchni użytkowej usług od strony drogi KDD, w tym minimum

40% miejsc postojowych dla pojazdów osób niepełnosprawnych,

c) dojazdy i miejsca dla parkowania rowerów od strony drogi KDD.

§ 8. 1. Wyznacza się TERENY SPORTU I REKREACJI - oznaczone na rysunku planu symbolami:

1) 1US o powierzchni 2.08 ha,

2) 2US o powierzchni 2.21 ha.

2. Określa się przeznaczenie terenów: pod usługi sportu i rekreacji.

3. Na terenach, o których mowa w ust. 1 dopuszcza się z zastrzeżeniami ustaleń § 2 ust. 1, 2 i 3, lokalizację:

1) boisk, placów zabaw oraz innych urządzeń terenowych,

2) punktów widokowych,

3) ciągów pieszych,

4) zieleni urządzonej,

5) obiektów małej architektury,

6) ogrodzeń ażurowych,

7) ścieżek rowerowych i urządzeń dla parkowania i wypożyczania rowerów,

8) sieci, urządzeń i obiektów infrastruktury technicznej,

9) otwartych zbiorników i cieków wodnych o funkcji rekreacyjnej.

4. Na terenie, o którym mowa w ust. 1 pkt 1 dodatkowo dopuszcza się lokalizację stałych i tymczasowych obiektów związanych ze sportem i rekreacją w ilości nie większej niż 2 obiekty na 0.40 ha.

5. W stosunku do terenu, o którym mowa w ust. 1 pkt. 1 ustala się:

1) dopuszcza się z zastrzeżeniem ustaleń § 18 ust. 1 pkt 7 c, podział terenu na działki:

a) minimalna powierzchnia działki 0,40 ha,

b) szerokość frontu działki - minimum 50,0 m,

c) kąt położenia granic działek w stosunku do ul. Bakończyckiej: 80 - 90^0.

6. W stosunku do zabudowy na terenie, o którym mowa w ust. 1 pkt. 1 ustala się następujące wymagania:

1) nieprzekraczalne linie zabudowy:

a) 10,00 m od linii rozgraniczającej ul. Bakończyckiej i jednocześnie północnej granicy opracowania planu,

b) 20,00 m od linii rozgraniczającej teren 1ZP,

2) wysokość zabudowy: maksymalnie 12,00 m,

3) kształt dachu: płaski lub wielospadowy o kącie nachylenia połaci dachowych do 30^0,

4) kolorystyka elewacji: jasna w kolorach pastelowych,

5) obowiązkowe urządzenia dla obsługi osób niepełnosprawnych zgodnie z przepisami odrębnymi w tym zakresie,

6) przy obiektach usługowych należy zapewnić:

a) dojazdy i parkingi dla samochodów osobowych w ilości: minimum 1 miejsce postojowe na każde 25 m powierzchni użytkowej usług od strony ul. Bakończyckiej, w tym minimum 10% miejsc postojowych dla pojazdów osób niepełnosprawnych,

b) miejsca dla parkowania rowerów.

§ 9. 1. Wyznacza się TERENY ZIELENI MIEJSKIEJ - oznaczone na rysunku planu symbolami:

a) 1ZP o powierzchni 4,45 ha, obejmujący granicami część Twierdzy Przemyśl: Fort N XXI „Bakończyce”

b) 2 ZP o powierzchni 0,24 ha, obejmujący granicami część obwałowań i fragment bramy fortecznej.

2. Określa się przeznaczenie terenów: pod usługi sportowo - rekreacyjne i zieleń urządzoną.

3. Na terenie, o którym mowa w ust. 1 pkt 1 dopuszcza się lokalizację:

1) obiektów małej architektury,

2) ogrodzeń ażurowych,

3) placów zabaw i gier,

4) urządzeń terenowych służących funkcji sportu i rekreacji nie zniekształcających formy obiektu fortecznego,

5) ścieżek rowerowych,

6) podziemnych sieci i urządzeń infrastruktury technicznej,

7) zieleni urządzonej niskiej nie zniekształcającej formy obiektu fortecznego.

4. Ustala się ochronę terenu, o którym mowa w ust. 1, wpisanego do rejestru zabytków pod numerem A-705/709 w zakresie: ochrony układu urbanistycznego, ochrony archeologicznej - co oznacza, że mają na nim zastosowanie przepisy z zakresu ochrony zabytków i opieki nad zabytkami.

5. W odniesieniu do obszaru objętego ochroną, o której mowa w ust. 4, obowiązują następujące ustalenia:

1) w zakresie rewaloryzacji fortyfikacji nakazuje się: uzupełnienia zniszczonych i zatartych nasypów ziemnych,

2) w zakresie zabudowy na terenie, o którym mowa w ust. 1 punkt 1:

a) zakazuje się budowy stałych obiektów kubaturowych,

b) dopuszcza się zabudowę trzema tymczasowymi obiektami sezonowymi w okresie od 1 maja do 30 września, w miejscu oznaczonym na rysunku planu obrysem ABCD: jeden o funkcji gastronomicznej i dwa o funkcji obsługi sanitarnej, o wysokości do 3.00 m nad terenem,

3) w zakresie kształtowania zieleni:

a) zakazuje się zniekształcania narysu fortyfikacji łącznie z fosą,

b) nakazuje się kształtowanie pozostałej zieleni w sposób uwidaczniający formę fortyfikacji, szczególnie wzdłuż oznaczonej osi widokowej dla ekspozycji fortu,

4) na terenie, o którym mowa w ust. 1 punkt 2 dopuszcza się budowę stałych obiektów małej architektury i form przestrzennych związanych z podkreśleniem charakteru bramy fortecznej jako wjazdu na teren Twierdzy Przemyśl.

§ 10. 1. Wyznacza się TERENY ZIELENI URZĄDZONEJ oznaczone na rysunku planu symbolami:

1) 3 ZP o powierzchni 0,25 ha,

2) 4 ZP o powierzchni 0,55 ha.

2. Na terenach, o których mowa w ust. 1. dopuszcza się z zastrzeżeniem ustaleń § 2 ust. 3 lokalizację:

1) ciągu pieszego,

2) ścieżki rowerowej lub pieszo - rowerowej,

3) zieleni urządzonej.

3. W stosunku do terenów, o których mowa w ust. 1. ustala się następujące wymagania:

1) szerokość ciągu pieszego lub pieszo - rowerowego minimum 2,50 m, o nawierzchni utwardzonej lub brukowanej,

2) pozostała powierzchnia trawiasta.

§ 11. 1. Wyznacza się TEREN WÓD POWIERZCHNIOWYCH oznaczony na rysunku planu symbolem WS o powierzchni 0,99 ha.

2. Określa się przeznaczenie terenu: pod cieki wodne oraz pasy terenu dla ich obsługi technicznej i konserwacji szerokości po 5,00 m od każdej linii brzegowej.

3. Na terenie, o którym mowa w ust. 1 dopuszcza się lokalizację:

1) urządzeń technicznych i dróg wewnętrznych służących utrzymaniu i konserwacji cieków wodnych,

2) mostów i przepraw drogowych i kolejowych do terenów sąsiednich,

3) ciągów pieszych i ścieżek rowerowych,

4) zieleni urządzonej służącej wzmacnianiu skarp i ochronie środowiska,

5) obiektów małej architektury,

6) ogrodzeń ażurowych,

7) reklam i tablic informacyjnych,

8) sieci, urządzeń i obiektów infrastruktury technicznej, pod warunkiem zapewnienia ich izolacji od cieków wodnych,

9) stałych ogrodzeń ażurowych o wysokości do 2,00 m.

4. Na terenie, o którym mowa w ust. 1, nie dopuszcza się lokalizacji obiektów kubaturowych.

§ 12. 1. Wyznacza się TEREN DROGI PUBLICZNEJ GŁÓWNEJ, oznaczony na rysunku planu symbolem KG o powierzchni w granicach planu 1,61 ha.

2. W liniach rozgraniczających teren komunikacji dopuszcza się lokalizację:

1) pasów zieleni,

2) ścieżek rowerowych,

3) jednego zjazdu na teren ciągu pieszo - jezdnego KX w rejonie skrzyżowania z ul. Ułańską i jednego wyjazdu z terenu ciągu pieszo - jezdnego KX w rejonie bramy fortecznej,

4) sieci, urządzeń i obiektów infrastruktury technicznej.

3. W stosunku do terenu, o którym mowa w ust. 1, ustala się następujące wymagania:

1) szerokość w liniach rozgraniczających 35,00 m,

2) pas drogowy dwujezdniowy z czterema pasami ruchu o szerokości po 3,50 m,

3) chodniki obustronne po 1,50 m odsunięte od krawędzi jezdni na odległość 3,50 m oraz wydzielona ścieżka rowerowa szerokości 2,00 m lub ścieżka pieszo - rowerowa o szerokości co najmniej 2,5 m wzdłuż zachodniej jezdni,

4) pas zieleni lub pasy postojowe równoległe do jezdni oddzielające chodniki, o szerokości minimum 3,50 m,

5) zatoki autobusowe o szerokości minimum 3,00 m,

6) oświetlenie obustronne,

7) odprowadzenie ścieków deszczowych i wód roztopowych do kanalizacji deszczowej związanej z systemem cieków wodnych powierzchniowych spływających do rzeki Wiar.

4. Dopuszcza się tymczasowy sposób użytkowania drogi do czasu uruchomienia przejścia granicznego w Malhowicach, jako drogi jednojezdniowej o dwóch pasach ruchu szerokości minimum 3.50 m każdy, spełniającej wymagania określone w ust. 3 pkt 1, 3, 4, 5, 6, 7.

§ 13. 1. Wyznacza się TERENY DRÓG PUBLICZNYCH ZBIORCZYCH, oznaczone na rysunku planu symbolami:

1) 1 KDZ o powierzchni 0,85 ha,

2) 2 KDZ o powierzchni 1,02 ha.

2. W liniach rozgraniczających tereny komunikacji dopuszcza się lokalizację:

1) pasów zieleni,

2) pasów postojowych,

3) ścieżek rowerowych,

4) bocznic kolejowych,

5) sieci, urządzeń i obiektów infrastruktury technicznej, w tym cieków wodnych służących odwodnieniu terenów sąsiednich.

3. Dodatkowo dopuszcza się przecięcie dróg bocznicą kolejową dla terenów określonych w § 3:

1) w terenie drogi 1 KDZ - za skrzyżowaniem z drogą KDW w kierunku wschodnim,

2) w terenie drogi 2 KDZ - za skrzyżowaniem z drogą KDD w kierunku południowym,

4. Dopuszcza się przekształcenie odcinka drogi 1 KDZ za skrzyżowaniem z drogą KDW w kierunku wschodnim w drogę wewnętrzną na terenie Specjalnej Strefy Ekonomicznej, po realizacji dróg: KDD, 2KDZ oraz miejskiej obwodnicy południowo - wschodniej.

5. W stosunku do terenów, o których mowa w ust. 1, ustala się następujące wymagania:

1) szerokość w liniach rozgraniczających 25,00 m,

2) pas drogowy jednojezdniowy z czterema pasami ruchu o szerokości po 3,50 m,

3) chodniki obustronne po 1,50 m oraz wydzielone ścieżki rowerowe po 2,00 m lub obustronne ścieżki pieszo - rowerowe o szerokości co najmniej 2,5 m,

4) dopuszcza się wykorzystanie zewnętrznych pasów jezdni jako pasy postojowe,

5) zatoki autobusowe szerokości minimum 3,00 m,

6) oświetlenie obustronne,

7) odprowadzenie ścieków deszczowych i wód roztopowych do kanalizacji deszczowej związanej z systemem cieków wodnych powierzchniowych spływających do rzeki Wiar.

§ 14. 1. Wyznacza się TEREN DROGI PUBLICZNEJ DOJAZDOWEJ, oznaczony na rysunku planu symbolem KDD o powierzchni w granicach planu 0,82 ha.

2. W liniach rozgraniczających teren komunikacji dopuszcza się lokalizację:

1) pasów postojowych,

2) pasów zieleni,

3) ścieżek rowerowych,

4) sieci, urządzeń i obiektów infrastruktury technicznej.

3. W stosunku do terenu, o którym mowa w ust. 1, ustala się następujące wymagania:

1) szerokość w liniach rozgraniczających 12,00 m,

2) pas drogowy jednojezdniowy z dwoma pasami ruchu o szerokości po 3,50 m,

3) chodniki obustronne po 2,00 m bezpośrednio przy krawędzi jezdni lub przy pasie postojowym, ścieżki rowerowe po 2,00 m lub obustronne ścieżki pieszo - rowerowe o szerokości co najmniej 2,5 m,

4) pasy postojowe równoległe do jezdni o szerokości 3,50 m,

5) oświetlenie obustronne,

6) odprowadzenie ścieków deszczowych i wód roztopowych do kanalizacji deszczowej związanej z systemem cieków wodnych powierzchniowych spływających do rzeki Wiar.

§ 15. 1. Wyznacza się TEREN CIĄGU PIESZO - JEZDNEGO, oznaczony na rysunku planu symbolem KX opowierzchni w granicach planu 0,61 ha.

2. W liniach rozgraniczających ciągu pieszo-jezdnego dopuszcza się z zastrzeżeniem ustaleń § 2 ust. 1, 2 i 3, lokalizację:

1) miejsc postojowych dla samochodów osobowych,

2) zieleni izolacyjnej,

3) ścieżek rowerowych lub pieszo - rowerowych,

4) reklam i form przestrzennych służących reklamie,

5) obiektów małej architektury,

6) ogródków wypoczynkowych i gastronomicznych w ilości 1 sztuka dla 1 działki,

7) sieci, urządzeń i obiektów infrastruktury technicznej.

3. W stosunku do terenu, o którym mowa w ust. 1, ustala się następujące wymagania:

1) szerokość terenu na całej długości wzdłuż drogi KG: 15,00 m,

2) szerokość ciągu pieszo-jezdnego: minimum 3,50 m,

3) od strony drogi publicznej KG obowiązkowa zieleń izolacyjna w pasie szerokości minimum 2,5 m,

4) szerokość ścieżki rowerowej: 2,00 m lub pieszo - rowerowej: minimum 3,00 m,

5) nawierzchnie: z kostki brukowej lub innego trwałego materiału dla nawierzchni dróg.

§ 16. 1. Wyznacza się TEREN DROGI WEWNĘTRZNEJ - oznaczony na rysunku planu symbolem KDW o powierzchni 0,95 ha.

2. Określa się przeznaczenie terenu: pod drogę wewnętrzną o funkcji pieszo - jezdnej.

3. W terenie, o którym mowa w ust. 1 dopuszcza się lokalizację:

1) ścieżek rowerowych lub pieszo - rowerowych,

2) rowów odwadniających i urządzeń melioracyjnych,

3) zieleni izolacyjnej.

4. W stosunku do terenu, o którym mowa w ust. 1, ustala się następujące wymagania:

1) szerokość w liniach rozgraniczających nie mniej niż 12,00 m,

2) szerokość pasa ruchu nie mniejsza niż 3,50 m.

§ 17. 1. Wyznacza się TEREN PARKINGU - oznaczony na rysunku planu symbolem KP o powierzchni 1,29 ha.

2. Określa się przeznaczenie terenu: pod miejsca postojowe dla samochodów osobowych, ciężarowych i autobusów.

3. W terenie, o którym mowa w ust. 1, dopuszcza się z zastrzeżeniem ustaleń § 2 ust. 1 lokalizację:

1) obiektów kubaturowych związanych z obsługą parkingów,

2) obiektów obsługi sanitarnej,

3) ścieżek rowerowych,

4) miejsc do parkowania rowerów,

5) sieci, urządzeń i obiektów infrastruktury technicznej.

4. W stosunku do terenu, o którym mowa w ust. 1, ustala się następujące wymagania:

1) dopuszcza się podział terenu na działki:

a) minimalna powierzchnia działki 0,50 ha,

b) kąt położenia granic działek w stosunku do ul. Pustej: 90^0,

2) dojazd do płyt parkingowych od ul. Pustej,

3) lokalizacja płyt parkingowych z zastrzeżeniem ustaleń § 2 ust. 1.

4) powierzchnia zabudowy obiektów, o których mowa w ust. 3 pkt. 1) - maksymalnie 10 m^2,

5) liczba obiektów - maksymalnie 2 na jednej działce,

6) wysokość zabudowy: 1 kondygnacja naziemna użytkowa, o wysokości nie większej niż 4,0 m,

7) dla budynków dopuszcza się dachy płaskie lub jednospadowe o spadku połaci dachu do 15^0.

§ 18. 1. Ustala się następujące zasady obsługi terenu objętego granicami planu systemem komunikacji i infrastruktury technicznej:

1) w zakresie komunikacji:

a) dostępność obszaru i poszczególnych terenów - z dróg publicznych i wewnętrznych oznaczonych na rysunku planu symbolami KG, KDZ, KDD i KDW,

2) w zakresie zaopatrzenia w wodę:

a) zasilanie z sieci miejskiej i poprzez budowę sieci rozdzielczej lub z własnych studni,

b) dopuszcza się usytuowanie sieci wodociągowej na terenach wszystkich ulic i ciągów pieszych w obszarze objętym planem oraz na terenach, dla których takie dopuszczenie zostało określone w przepisach szczególnych,

3) w zakresie gospodarki ściekowej:

a) odprowadzenie ścieków komunalnych do miejskiej sieci kanalizacyjnej,

b) dopuszcza się sytuowanie sieci kanalizacyjnej na terenach ulic i ciągów pieszych w obszarze objętym planem oraz na terenach, dla których takie dopuszczenie zostało określone w przepisach szczególnych,

c) dopuszcza się realizację oczyszczalni i poddczyszczalni indywidualnych i grupowych w terenach oznaczonych na rysunku planu symbolami P, P/U i U/M,

4) odprowadzenie wód opadowych i powierzchniowych: do istniejącej sieci cieków wodnych odwadniających obszar, zgodnie z obowiązującymi przepisami szczególnymi lub na teren własnej działki,

5) w zakresie gospodarki odpadami:

a) komunalnymi: gromadzenie i usuwanie prowadzone na zasadach obowiązujących na terenie Miasta Przemyśla,

b) technologicznymi, powstającymi w wyniku prowadzonej działalności: gromadzenie i usuwanie zgodnie z obowiązującymi przepisami szczególnymi w tym zakresie oraz prawem miejscowym,

6) w zakresie ciepłownictwa:

a) dopuszcza się stosowanie indywidualnych źródeł ciepła z ograniczeniem jednego źródła ciepła dla jednego zakładu dla terenów oznaczonych na rysunku planu symbolami P, P/U i U,

b) dla pozostałych terenów dopuszcza się stosowanie grupowych lub indywidualnych źródeł ciepła,

c) prowadzenie sieci ciepłowniczych systemem podziemnym i w sposób nie ograniczający możliwości użytkowania terenu zgodnie z ich przeznaczeniem ustalonym w planie,

7) w zakresie elektroenergetyki:

a) zasilanie z istniejących i projektowanych urządzeń i sieci elektroenergetycznych za pomocą sieci rozdzielczej kablowej,

b) projektowane stacje transformatorowe - wolnostojące lub wbudowane w projektowane lub istniejące budynki,

c) w terenach: P, P/U, U/M, U, 1 US dopuszcza się wydzielenie działek o powierzchniach mniejszych niż określone w przepisach szczegółowych dla tych terenów i przeznaczonych dla stacji transformatorowych wraz z drogami wewnętrznymi służącymi do dojazdu do nich,

d) dopuszcza się sytuowanie kablowych sieci elektroenergetycznych na terenach ulic i ciągów pieszych w obszarze objętym planem oraz na terenach, dla których takie dopuszczenie zostało określone w przepisach szczególnych,

8) w zakresie zaopatrzenia w gaz:

a) na bazie rozwiązań indywidualnych - z istniejących sieci gazowniczych,

b) dopuszcza się sytuowanie sieci gazowniczych na terenach ulic i ciągów pieszych w obszarze objętym planem oraz na terenach, dla których takie dopuszczenie zostało określone w przepisach szczególnych,

c) dopuszcza się możliwość przebudowy, rozbudowy, remontu i rozbiórki istniejących i budowy nowych urządzeń związanych z eksploatacją gazu ziemnego w ramach zasięgu odległości bezpiecznych od sieci i obiektów budowlanych oraz innych urządzeń infrastruktury technicznej związanej z eksploatacją gazu ziemnego.

9) w zakresie telekomunikacji:

a) zapewnienie łączności telefonicznej z istniejących i projektowanych sieci,

b) dopuszcza się sytuowanie podziemnej sieci telekomunikacyjnej na terenach ulic i ciągów pieszych w obszarze objętym planem oraz na terenach, dla których takie dopuszczenie zostało określone w przepisach szczególnych.

2. Istniejące urządzenia infrastruktury i napowietrzne sieci, kolidujące z projektowaną zabudową należy przebudować, zgodnie z obowiązującymi przepisami w tym zakresie.

Rozdział III
Przepisy końcowe

§ 19. Do czasu realizacji ustaleń planu dopuszcza się dotychczasowy sposób zagospodarowania, urządzenia i użytkowania terenów w granicach planu.

§ 20. Ustala się 0% stawkę procentową służącą naliczeniu opłaty z tytułu wzrostu wartości nieruchomości dla całego obszaru opracowania planu w związku z uchwaleniem miejscowego planu zagospodarowania przestrzennego „Bakończyce III/04”.

§ 21. Uchyla się uchwałę Rady Miejskiej w Przemyślu Nr 34/04 z dnia 7 kwietnia 2004 r. w sprawie odstąpienia od sporządzenia miejscowego planu zagospodarowania przestrzennego terenu górniczego w granicach obszaru objętego planem.

§ 22. Wykonanie uchwały powierza się Prezydentowi Miasta Przemyśla.

§ 23. Uchwała wchodzi w życie po upływie 30 dni od daty jej ogłoszenia w Dzienniku Urzędowym Województwa Podkarpackiego.

* załącznika Nr 2 nie ogłasza się

Przewodniczący
Rady Miejskiej

Stanisław Radyk

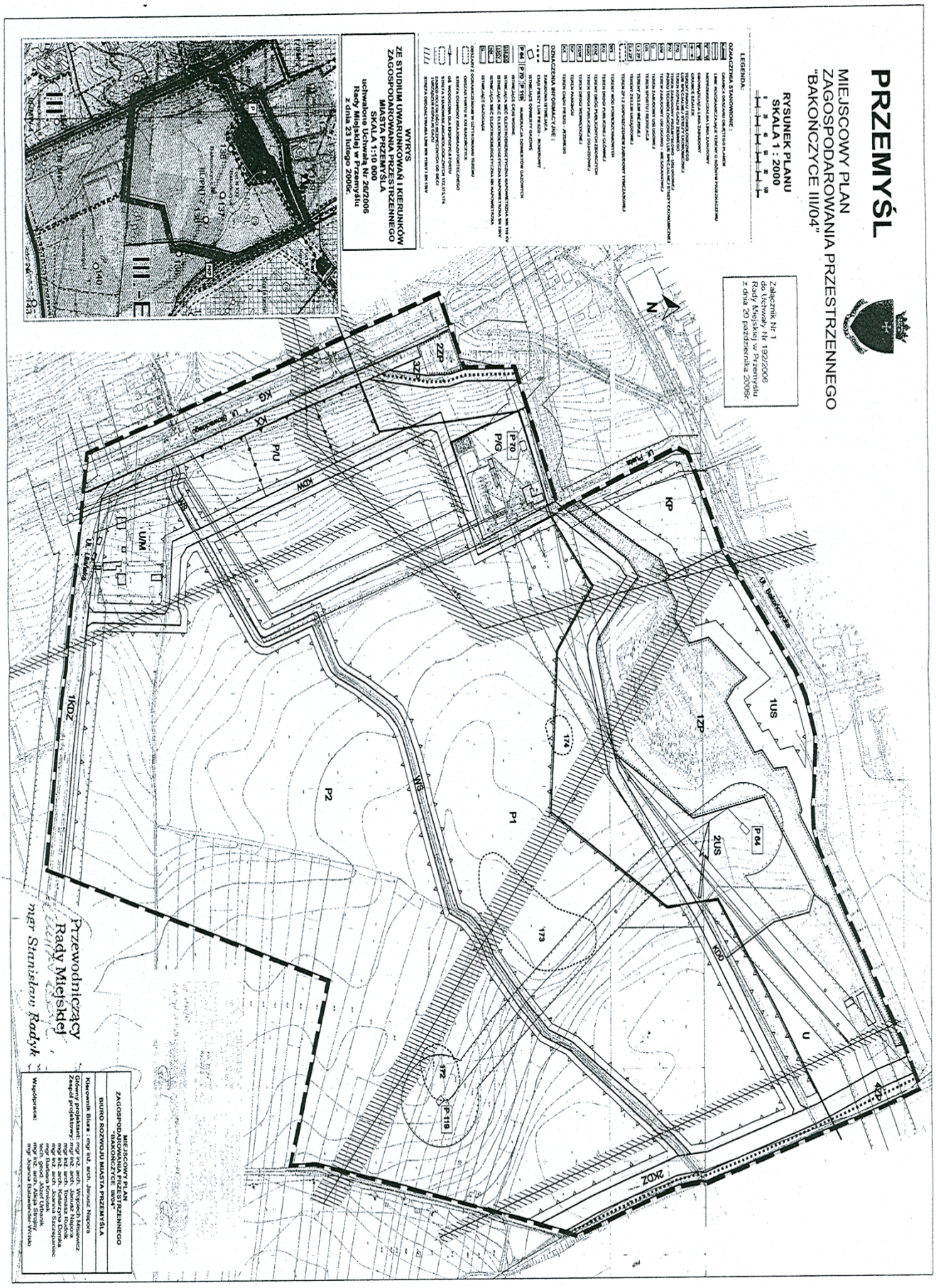
PRZEMYŚL
MIEJSCOWY PLAN ZAGOSPODAROWANIA PRZESTRZENNEGO "BAKOŃCZYCE III/04"
RYSUNEK PLANU SKALA 1 : 2000
Załącznik Nr 1 do Uchwały Nr 192/2006 Rady Miejskiej w Przemyślu z dnia 20 października 2006r.
WYRYS ZE STUDIUM UWARUNKOWAŃ I KIERUNKÓW ZAGOSPODAROWANIA PRZESTRZENNEGO MIASTA PRZEMYŚLA SKALA 1:10 000 uchwalonego Uchwałą Nr 26/2006 Rady Miejskiej w Przemyślu z dnia 23 lutego 2006r.
Przewodniczący Rady Miejskiej mgr Stanisław Radyk
ZAGOSPODAROWANIA PRZESTRZENNEGO "BAKOŃCZYCE III/04"
BIURO ROZWOJU MIASTA PRZEMYŚLA
Kierownik Biura : mgr inż. arch. Janusz Niepsuj
Zespół projektowy:
Współpraca:

2217

UCHWAŁA Nr II/5/06
RADY GMINY BOROWA
z dnia 4 grudnia 2006 r.

w sprawie obniżenia ceny sprzedaży drewna przyjmowanej jako podstawa obliczenia podatku leśnego na obszarze Gminy Borowa w 2007 roku

Działając na podstawie art. 18 ust. 2 pkt 8 i art. 40 ust. 1 ustawy z dnia 8 marca 1990 r. o samorządzie gminnym (j.t.: Dz. U. z 2001 r. Nr 142, poz. 1591, z późn. zmianami), art. 4 ust. 5 ustawy z dnia 30 października 2002 r. o podatku leśnym (Dz. U. Nr 200, poz. 1682) Rada Gminy Borowa uchwala, co następuje:

§ 1. Obniża się średnią cenę sprzedaży drewna przyjmowaną jako podstawa obliczania podatku leśnego na terenie Gminy Borowa do kwoty 100,00 zł. za 1 m^3.

§ 2. Traci moc uchwała Nr XXVI/167/05 Rady Gminy Borowa z dnia 10 listopada 2005 r. w sprawie obniżenia ceny sprzedaży drewna przyjmowanej jako podstawa obliczenia podatku leśnego na obszarze Gminy Borowa w roku 2006.

§ 3. Uchwała wchodzi w życie po upływie 14 dni od dnia ogłoszenia w Dzienniku Urzędowym Województwa Podkarpackiego i ma zastosowanie do podatku leśnego należnego w 2007 roku.

Przewodniczący Rady

Mieczysław Wiącek

2218

UCHWAŁA Nr II/6/06
RADY GMINY BOROWA
z dnia 4 grudnia 2006 r.

w sprawie określenia wysokości stawek podatku od nieruchomości w Gminie Borowa na rok 2007

Działając na podstawie art. 18 ust. 2 pkt 8 i art. 40 ust. 1 ustawy z dnia 8 marca 1990 r. o samorządzie gminnym (j.t.: Dz. U. z 2001 r. Nr 142, poz. 1591, z późn. zmianami), art. 5 ust. 1 ustawy z dnia 12 stycznia 1991 r. o podatkach i opłatach lokalnych(j.t.: Dz. U. z 2002 r. Nr 9, poz. 84, z późn. zmianami) Rada Gminy Borowa uchwala, co następuje:

§ 1. Określa się wysokość stawek podatku od nieruchomości:

1) od gruntów:

a) związanych z prowadzeniem działalności gospodarczej, bez względu na sposób zakwalifikowania w ewidencji gruntów i budynków - 0,50 zł. od 1 m^2 powierzchni,

b) pod jeziorami, zajętych na zbiorniki wodne retencyjne lub elektrowni wodnych - 2,00 zł od 1 ha powierzchni,

c) pozostałych, w tym zajętych na prowadzenie odpłatnej statutowej działalności pożytku publicznego przez organizacje pożytku publicznego - 0,20 zł od 1 m^2 powierzchni;

2) od budynków lub ich części:

d) mieszkalnych - 0,25 zł od 1 m^2 powierzchni użytkowej,

e) związanych z prowadzeniem działalności gospodarczej oraz od budynków mieszkalnych lub ich części zajętych na prowadzenie działalności gospodarczej - 11,00 zł od 1 m^2 powierzchni użytkowej,

f) zajętych na prowadzenie działalności gospodarczej w zakresie obrotu kwalifikowanym materiałem siewnym - 3,92 zł od 1 m^2 powierzchni użytkowej,

g) zajętych na prowadzenie działalności gospodarczej w zakresie udzielania świadczeń zdrowotnych - 2,50 zł od 1 m^2 powierzchni użytkowej,

h) pozostałych, w tym zajętych na prowadzenie odpłatnej statutowej działalności pożytku publicznego przez organizacje pożytku publicznego - 2,50 zł od 1 m^2 powierzchni użytkowej;

3) od budowli - 2% ich wartości określonej na podstawie art. 4 ust. 1 pkt 3 i ust. 3-7 ustawy o podatkach i opłatach lokalnych.

§ 2. Traci moc uchwała Rady Gminy Borowa Nr XXVI/164/05 z dnia 10 listopada 2005 roku w sprawie określenia wysokości stawek podatku od nieruchomości na 2006 rok.

§ 3. Uchwała wchodzi w życie po upływie 14 dni od dnia ogłoszenia w Dzienniku Urzędowym Województwa Podkarpackiego i ma zastosowanie do podatku od nieruchomości należnego w 2007 roku.

Przewodniczący Rady

Mieczysław Wiącek

2219

UCHWAŁA Nr XL/244/06
RADY GMINY JASŁO
z dnia 14 marca 2006 r.

w sprawie budżetu gminy na 2006 rok

Na podstawie art. 18 ust. 2 pkt. 4, pkt. 9 d, i ustawy z dnia 8 marca 1990 r. o samorządzie gminnym (Dz. U. z 2001 r. Nr 142, poz. 1591 z późn. zm.) oraz art. 165, art. 184 oraz art. 188 ust. 2 ustawy z dnia 30 czerwca 2005 r. o finansach publicznych (Dz. U. Nr 249, poz. 2104; zm. Dz. U. Nr 169, poz. 1420) Rada Gminy Jasło uchwala, co następuje:

§ 1. 1. Ustala się dochody budżetu gminy na 2006 r. w wysokości - 22 937 438 zł zgodnie z załącznikiem Nr 1 do niniejszej uchwały, w tym:

- dochody związane z realizacją zadań z zakresu administracji rządowej i innych zleconych gminie ustawami w wysokości - 4 573 480 zł zgodnie z załącznikiem Nr 3 do niniejszej uchwały .
- dochody z tytułu wydawania zezwoleń na sprzedaż napojów alkoholowych w wysokości 100 000 zł.

§ 2. 1. Ustala się wydatki budżetu gminy na 2006 r. w wysokości - 23 187 438 zł, zgodnie z załącznikiem Nr 2 do niniejszej uchwały, które obejmują:

1) wydatki bieżące w wysokości 21 853 553 zł, w tym:

a) wynagrodzenia i pochodne od wynagrodzeń w wysokości 9 723 569 zł,

b) dotacja przedmiotowa dla Gminnego Zakładu Komunalnego w Jaśle w wysokości 2 600 zł na pokrycie różnicy cen wody,

c) dotacja przedmiotowa dla Gminnego Zakładu Komunalnego w Jaśle w wysokości 436 400 zł na pokrycie różnicy cen ścieków,

d) dotacja przedmiotowa dla Gminnego Zakładu Komunalnego w Jaśle w wysokości 153 000 zł na pokrycie różnicy cen odpadów,

e) dotacja podmiotowa dla Gminnej Biblioteki Publicznej w Jaśle z siedzibą w Szebniach w wysokości 152 000 zł,

f) dotacja w wysokości 49 000 zł dla Gminy Miasto Jasło na realizację zadania publicznego polegającego na prowadzeniu oddziału przedszkolnego przy Szkole Podstawowej Nr 8 w Jaśle dla dzieci z terenu Gminy Jasło,

g) pomoc finansowa w wysokości 40 000 zł dla Gminy Miasto Jasło z przeznaczeniem na dotację dla Społecznej Szkoły Podstawowej funkcjonującej w Zespole Szkół Społecznych w Jaśle przy ul. Niegłowickiej 174,

h) pomoc finansowa w wysokości 25 000 zł dla Gminy Miasto Jasło na częściowe pokrycie opłat za dzieci, które zamieszkałe są na terenie Gminy Jasło, a korzystają z przedszkoli prowadzonych przez Gminę Miasto Jasło,

i) pomoc finansowa w wysokości 315 257 zł udzielana Powiatowi Jasielskiemu na wykonanie remontów dróg powiatowych,

j) wydatki związane z realizacją zadań z zakresu administracji rządowej i innych zleconych gminie ustawami w kwocie 4 573 480 zł zgodnie z załącznikiem Nr 3 do niniejszej uchwały,

k) wydatki na realizację zadań ujętych w gminnym programie profilaktyki i rozwiązywania problemów alkoholowych w wysokości 98 000 zł oraz gminnym programie przeciwdziałania narkomanii w wysokości 2 000 zł,

l) wydatki związane z obsługą długu gminy w wysokości 135 000 zł,

2) wydatki majątkowe w wysokości 1 333 885 zł zgodnie z załącznikiem Nr 7 do niniejszej uchwały, w tym:

a) pomoc finansowa w wysokości 50 000 zł dla Samorządu Województwa Podkarpackiego na realizację projektu pn. - Skansen archeologiczny „Karpacka Troja" atrakcją turystyczną regionu -,

b) pomoc finansowa w wysokości 20 000 zł udzielana Powiatowi Jasielskiemu na dofinansowanie własnych zadań inwestycyjnych - wykonanie projektu technicznego mostu w Osobnicy w ciągu drogi powiatowej Osobnica - Harklowa.

§ 3. 1. Ustala się deficyt budżetu Gminy Jasło w kwocie 250 000 zł, którego źródłem sfinansowania będzie kredyt bankowy.

2. Uchwala się spłatę rat kredytów w kwocie 1 250 000 zł, której źródłem sfinansowania będzie kredyt bankowy.

3. Ustala się przychody budżetu gminy w kwocie 1 500 000 zł, zgodnie z załącznikiem Nr 4, w tym: kredyt bankowy 1 500 000 zł.

4. Ustala się rozchody budżetu gminy w kwocie 1 250 000 zł, zgodnie z załącznikiem Nr 4.

§ 4. Uchwala się roczne limity dla:

1. Zobowiązań z tytułu nowych kredytów i pożyczek zaciąganych na sfinansowanie przejściowego deficytu budżetu gminy na 2006 rok - do kwoty 200 000 zł.

2. Zobowiązań z tytułu nowych kredytów i pożyczek zaciąganych na sfinansowanie planowanego deficytu budżetu gminy na 2006 rok - do kwoty 250 000 zł.

3. Zobowiązań z tytułu nowych kredytów i pożyczek zaciąganych na spłatę wcześniej zaciągniętych zobowiązań z tytułu pożyczek i kredytów - do kwoty 1 250 000 zł.

§ 5. Tworzy się w planie wydatków budżetu gminy rezerwy:

1. Rezerwę ogólną w wysokości 100 000 zł.

2. Rezerwę celową w wysokości 280 000 zł z przeznaczeniem na planowane podwyżki dla nauczycieli, odprawy emerytalne, odprawy z tytułu zwolnień, remonty bieżące.

§ 6. 1. Ustala się plan przychodów zakładu budżetowego w wysokości - 1 186 630 zł.

2. Ustala się plan wydatków zakładu budżetowego w wysokości - 1 186 630 zł.

3. Zestawienie przychodów i wydatków zakładu budżetowego określa załącznik Nr 5 do niniejszej uchwały.

§ 7. 1. Ustala się plan przychodów Gminnego Funduszu Ochrony Środowiska i Gospodarki Wodnej w wysokości - 2 000 zł.

2. Ustala się plan wydatków Gminnego Funduszu Ochrony Środowiska i Gospodarki Wodnej w wysokości - 2 000 zł.

3. Zestawienie przychodów i wydatków Gminnego Funduszu Ochrony Środowiska i Gospodarki Wodnej przedstawia załącznik Nr 6 do niniejszej uchwały.

§ 8. Upoważnia się Wójta Gminy do:

1. Dokonywania przeniesień planowanych wydatków między rozdziałami i paragrafami w granicach działu klasyfikacji budżetowej,

2. Przekazywania uprawnień kierownikom jednostek organizacyjnych gminy do dokonywania przeniesień w planie wydatków w granicach działu klasyfikacji budżetowej.

3. Zaciągania zobowiązań z tytułu umów, których realizacja w roku następnym jest niezbędna dla zapewnienia ciągłości działania gminy i termin zapłaty upływa w roku następnym - na łączną kwotę 300 000 zł.

4. Lokowania w trakcie realizacji budżetu czasowo wolnych środków budżetowych na rachunkach w bankach innych, niż bank prowadzący obsługę budżetu gminy.

§ 9. Wykonanie uchwały powierza się Wójtowi Gminy, nadzór nad jej wykonaniem zleca się Komisji Budżetowej oraz Komisji Rewizyjnej Rady Gminy.

§ 10. Uchwała wchodzi w życie z dniem podjęcia z mocą obowiązującą od 1 stycznia 2006 roku i podlega ogłoszeniu w Dzienniku Urzędowym Województwa Podkarpackiego oraz na terenie Gminy Jasło w sposób zwyczajowo przyjęty.

PRZEWODNICZĄCY
Rady Gminy Jasło

Józef Dziedzic

Załącznik Nr 1
do uchwały Nr XL/244/06
Rady Gminy Jasło
z dnia 14 marca 2006 r.

Plan dochodów budżetu gminy na 2006 rok

Lp.	Dział	Wyszczególnienie	2006 r.	
			Plan	Struktura %
1.	**010**	**Rolnictwo i łowiectwo**	**1 500**	**0,01%**
		- czynsz dzierżawny za obwody łowieckie	1 500	0,01%
2.	**700**	**Gospodarka mieszkaniowa**	**221 800**	**0,97%**
		- wpływy z opłat za wieczyste użytkowanie nieruchomości gminy	2 500	0,01%
		- wpływy z najmu majątku gminy	214 000	0,93%
		- wpływy z tytułu przekształcenia prawa użytkowania wieczystego w prawo własności	300	0,00%

		- wpływy ze sprzedaży składników majątkowych	5 000	0,02%
3.	**750**	**Administracja publiczna**	**102 928**	**0,45%**
		- dotacje celowe otrzymane z budżetu państwa na realizację zadań bieżących z zakresu administracji rządowej i innych zadań zleconych gminom ustawami	100 678	0,44%
		- dochody jednostek samorządu terytorialnego związane z realizacją zadań z zakresu administracji rządowej oraz innych zadań zleconych ustawami	2 250	0,01%
4.	**751**	**Urzędy naczelnych organów władzy państwowej, kontroli i ochrony prawa oraz sądownictwa**	**2 518**	**0,01%**
		- dotacje celowe otrzymane z budżetu państwa na realizację zadań bieżących z zakresu administracji rządowej i innych zadań zleconych gminom ustawami	2 518	0,01%
5.	**756**	**Dochody od osób prawnych, od osób fizycznych i od innych jednostek nie posiadających osobowości prawnej oraz wydatki związane z ich poborem**	**5 507 519**	**24,01%**
		- wpływy z podatku od działalności gospodarczej osób fizycznych opłacanych w formie karty podatkowej	30 000	0,13%
		- wpływy z podatku od nieruchomości	1 325 000	5,78%
		- wpływy z podatku rolnego	535 000	2,33%
		- wpływy z podatku leśnego	25 297	0,11%
		- wpływy z podatku od środków transportowych	71 400	0,31%
		- wpływy z podatku od czynności cywilnoprawnych	90 200	0,39%
		- wpływy z podatku od spadków i darowizn	20 000	0,09%
		- wpływy z podatku od posiadania psów	200	0,00%
		- wpływy z opłaty administracyjnej za czynności urzędowe	15 000	0,07%
		- wpływy z opłaty skarbowej	14 000	0,06%
		- wpływy z opłaty eksploatacyjnej	55 000	0,24%
		- wpływy za wydawanie zezwoleń na sprzedaż napojów alkoholowych	100 000	0,44%
		- udziały w podatku dochodowym od osób fizycznych	3 136 102	13,67%
		- udziały w podatku dochodowym od osób prawnych	80 000	0,35%
		- odsetki za zwłokę	10 320	0,04%
6.	**758**	**Różne rozliczenia**	**12 082 785**	**52,68%**
		- część oświatowa subwencji ogólnej dla jednostek samorządu terytorialnego	6 907 693	30,12%
		- część wyrównawcza subwencji ogólnej dla gmin	5 048 159	22,01%
		- część równoważąca subwencji ogólnej dla gmin	96 933	0,42%
		- odsetki od środków gminy gromadzonych na rachunkach bankowych	30 000	0,13%
7.	**852**	**Pomoc społeczna**	**4 996 600**	**21,78%**
		- dotacje celowe otrzymane z budżetu państwa na realizację zadań bieżących z zakresu administracji rządowej i innych zadań zleconych gminom ustawami	4 470 200	19,49%
		- dotacje celowe otrzymane z budżetu państwa na realizację własnych zadań bieżących gmin	520 400	2,27%
		- wpływy za usługi opiekuńcze	6 000	0,03%
8.	**900**	**Gospodarka komunalna i ochrona środowiska**	**21 788**	**0,09%**
		- środki na dofinansowanie własnych inwestycji gmin pozyskane z innych źródeł	18 788	0,08%
		- otrzymane spadki, zapisy i darowizny w postaci pieniężnej	3 000	0,01%
		Ogółem dochody:	**22 937 438**	**100,00%**

Załącznik Nr 2
do uchwały Nr XL/244/06
Rady Gminy Jasło
z dnia 14 marca 2006 r.

Plan wydatków budżetu gminy na 2006 rok

Lp.	Dział / Rozdział	Wyszczególnienie	2006 r. Plan	2006 r. Struktura %
1.	**010**	**Rolnictwo i łowiectwo**	**10 700**	**0,05%**
	01030	Izby Rolnicze	10 700	0,05%
		a) wydatki bieżące, w tym:	10 700	0,05%
		- dotacje	10 700	0,05%
2.	**400**	**Wytwarzanie i zaopatrywanie w energię elektryczną, gaz i wodę**	**2 600**	**0,01%**
	40002	Dostarczanie wody	2 600	0,01%
		a) wydatki bieżące, w tym:	2 600	0,01%

		- dotacje	2 600	0,01%
3.	**600**	**Transport i łączność**	**1 930 000**	**8,32%**
	60011	Drogi publiczne krajowe	15 000	0,06%
		a) wydatki majątkowe	15 000	0,06%
	60014	Drogi publiczne powiatowe	335 257	1,45%
		a) wydatki bieżące, w tym:	315 257	1,36%
		- dotacje	315 257	1,36%
		b) wydatki majątkowe, w tym:	20 000	0,09%
		- dotacje	20 000	0,09%
	60016	Drogi publiczne gminne	1 549 743	6,68%
		a) wydatki bieżące	1 549 743	6,68%
	60078	Usuwanie skutków klęsk żywiołowych	30 000	0,13%
		a) wydatki bieżące	30 000	0,13%
4.	**700**	**Gospodarka mieszkaniowa**	**40 000**	**0,17%**
	70005	Gospodarka gruntami i nieruchomościami	40 000	0,17%
		a) wydatki bieżące	30 000	0,13%
		b) wydatki majątkowe	10 000	0,04%
5.	**710**	**Działalność usługowa**	**79 300**	**0,34%**
	71004	Plany zagospodarowania przestrzennego	30 000	0,13%
		a) wydatki bieżące, w tym:	30 000	0,13%
		- wynagrodzenia	30 000	0,13%
	71035	Cmentarze	49 300	0,21%
		a) wydatki bieżące, w tym:	49 300	0,21%
		- wynagrodzenia i pochodne od wynagrodzeń	2 900	0,01%
6.	**750**	**Administracja publiczna**	**2 977 956**	**12,84%**
	75011	Urzędy wojewódzkie	100 678	0,43%
		a) wydatki bieżące, w tym:	100 678	0,43%
		- wynagrodzenia i pochodne od wynagrodzeń	100 678	0,43%
	75022	Rady gmin/miast i miast na prawach powiatu	179 600	0,77%
		a) wydatki bieżące	179 600	0,77%
	75023	Urzędy gmin/miast i miast na prawach powiatu	2 619 678	11,30%
		a) wydatki bieżące, w tym:	2 532 278	10,92%
		- wynagrodzenia i pochodne od wynagrodzeń	1 995 685	8,61%
		b) wydatki majątkowe	87 400	0,38%
	75075	Promocja jednostek samorządu terytorialnego	49 000	0,21%
		a) wydatki bieżące	49 000	0,21%
	75095	Pozostała działalność	29 000	0,13%
		a) wydatki bieżące, w tym:	29 000	0,13%
		- wynagrodzenia i pochodne od wynagrodzeń	7 000	0,03%
7.	**751**	**Urzędy naczelnych organów władzy państwowej, kontroli i ochrony prawa oraz sądownictwa**	**2 518**	**0,01%**
	75101	Urzędy naczelnych organów władzy państwowej, kontroli i ochrony państwa	2 518	0,01%
		a) wydatki bieżące, w tym:	2 518	0,01%
		- wynagrodzenia	2 518	0,01%
8.	**754**	**Bezpieczeństwo publiczne i ochrona przeciwpożarowa**	**232 000**	**1,00%**
	75412	Ochotnicze straże pożarne	220 000	0,95%
		a) wydatki bieżące, w tym:	125 000	0,54%
		- wynagrodzenia i pochodne od wynagrodzeń	21 700	0,09%
		b) wydatki majątkowe	95 000	0,41%
	75414	Obrona cywilna	12 000	0,05%
		a) wydatki bieżące	12 000	0,05%
9.	**756**	**Dochody od osób prawnych, od osób fizycznych i od innych jednostek nie posiadających osobowości prawnej oraz wydatki związane z ich poborem**	**75 000**	**0,32%**
	75647	Pobór podatków, opłat i nie podatkowych należności budżetowych	75 000	0,32%
		a) wydatki bieżące, w tym:	75 000	0,32%
		- wynagrodzenia i pochodne od wynagrodzeń	8 000	0,03%
10.	**757**	**Obsługa długu publicznego**	**135 000**	**0,58%**
	75702	Obsługa papierów wartościowych, kredytów i pożyczek jednostek samorządu terytorialnego	135 000	0,58%

		a) wydatki bieżące, w tym:	135 000	0,58%
		- wydatki na obsługę długu jednostki samorządu terytorialnego	135 000	0,58%
11.	**758**	**Różne rozliczenia**	**380 000**	**1,64%**
	75818	Rezerwy ogólne i celowe, w tym:	380 000	1,64%
		- rezerwa ogólna	100 000	0,43%
		- rezerwa celowa	280 000	1,21%
12.	**801**	**Oświata i wychowanie**	**8 513 931**	**36,72%**
	80101	Szkoły podstawowe	5 324 668	22,96%
		a) wydatki bieżące, w tym:	5 324 668	22,96%
		- dotacje	40 000	0,17%
		- wynagrodzenia i pochodne od wynagrodzeń	4 406 826	19,01%
	80103	Oddziały przedszkolne w szkołach podstawowych	521 664	2,25%
		a) wydatki bieżące, w tym:	521 664	2,25%
		- dotacje	74 000	0,32%
		- wynagrodzenia i pochodne od wynagrodzeń	374 701	1,62%
	80110	Gimnazja	2 460 351	10,61%
		a) wydatki bieżące, w tym:	2 460 351	10,61%
		- wynagrodzenia i pochodne od wynagrodzeń	2 036 971	8,78%
	80113	Dowożenie uczniów do szkół	117 000	0,50%
		a) wydatki bieżące	117 000	0,50%
	80146	Dokształcanie i doskonalenie nauczycieli	40 400	0,17%
		a) wydatki bieżące	40 400	0,17%
	80195	Pozostała działalność	49 848	0,21%
		a) wydatki bieżące	49 848	0,21%
13.	**851**	**Ochrona zdrowia**	**100 000**	**0,43%**
	85153	Zwalczanie narkomanii	2 000	0,01%
		a) wydatki bieżące	2 000	0,01%
	85154	Przeciwdziałanie alkoholizmowi	98 000	0,42%
		a) wydatki bieżące	98 000	0,42%
14.	**852**	**Pomoc społeczna**	**5 736 898**	**24,74%**
	85202	Domy pomocy społecznej	115 200	0,50%
		a) wydatki bieżące	115 200	0,50%
	85212	Świadczenia rodzinne oraz składki na ubezpieczenia emerytalne i rentowe z ubezpieczenia społecznego	4 267 000	18,40%
		a) wydatki bieżące, w tym:	4 267 000	18,40%
		- wynagrodzenia i pochodne od wynagrodzeń pracowników	90 727	0,39%
		- składki ZUS od osób pobierających świadczenia	75 000	0,32%
	85213	Składki na ubezpieczenie zdrowotne opłacane za osoby pobierające niektóre świadczenia z pomocy społecznej	15 800	0,07%
		a) wydatki bieżące	15 800	0,07%
	85214	Zasiłki i pomoc w naturze oraz składki na ubezpieczenia społeczne	614 100	2,65%
		a) wydatki bieżące	614 100	2,65%
	85215	Dodatki mieszkaniowe	30 000	0,13%
		a) wydatki bieżące	30 000	0,13%
	85219	Ośrodki pomocy społecznej	438 398	1,89%
		a) wydatki bieżące, w tym:	438 398	1,89%
		- wynagrodzenia i pochodne od wynagrodzeń	404 258	1,74%
	85228	Usługi opiekuńcze i specjalistyczne usługi opiekuńcze	72 000	0,31%
		a) wydatki bieżące	72 000	0,31%
	85295	Pozostała działalność	184 400	0,80%
		a) wydatki bieżące	184 400	0,80%
15.	**854**	**Edukacyjna opieka wychowawcza**	**10 000**	**0,04%**
	85415	Pomoc materialna dla uczniów	10 000	0,04%
		a) wydatki bieżące	10 000	0,04%
16.	**900**	**Gospodarka komunalna i ochrona środowiska**	**1 738 035**	**7,50%**
	90001	Gospodarka ściekowa i ochrona wód	819 885	3,54%
		a) wydatki bieżące, w tym:	436 400	1,88%
		- dotacje	436 400	1,88%

		b) wydatki majątkowe	383 485	1,65%
	90002	Gospodarka odpadami	6 000	0,03%
		a) wydatki bieżące	6 000	0,03%
	90003	Oczyszczanie miast i wsi	160 000	0,69%
		a) wydatki bieżące, w tym:	160 000	0,69%
		- dotacje	153 000	0,66%
	90004	Utrzymanie zieleni w miastach i gminach	2 000	0,01%
		a) wydatki bieżące	2 000	0,01%
	90015	Oświetlenie ulic, placów i dróg	615 000	2,65%
		a) wydatki bieżące	363 000	1,57%
		b) wydatki majątkowe	252 000	1,09%
	90095	Pozostała działalność	135 150	0,58%
		a) wydatki bieżące, w tym:	135 150	0,58%
		- wynagrodzenia	3 500	0,02%
17.	**921**	**Kultura i ochrona dziedzictwa narodowego**	**903 500**	**3,90%**
	92108	Filharmonie, orkiestry, chóry i kapele	26 000	0,11%
		a) wydatki bieżące	26 000	0,11%
	92109	Domy i ośrodki kultury, świetlice i kluby	675 500	2,91%
		a) wydatki bieżące, w tym:	464 500	2,00%
		- wynagrodzenia i pochodne od wynagrodzeń	153 105	0,66%
		b) wydatki majątkowe	211 000	0,91%
	92116	Biblioteki	152 000	0,66%
		a) wydatki bieżące, w tym:	152 000	0,66%
		- dotacje	152 000	0,66%
	92120	Ochrona zabytków i opieka nad zabytkami	50 000	0,22%
		a) wydatki majątkowe	50 000	0,22%
18.	**926**	**Kultura fizyczna i sport**	**320 000**	**1,38%**
	92601	Obiekty sportowe	210 000	0,91%
		a) wydatki majątkowe	210 000	0,91%
	92605	Zadania z zakresu kultury fizycznej i sportu	110 000	0,47%
		a) wydatki bieżące, w tym:	110 000	0,47%
		- wynagrodzenia	10 000	0,04%
		Ogółem wydatki:	**23 187 438**	**100,00%**

Załącznik Nr 3
do uchwały Nr XL/244/06
Rady Gminy Jasło
z dnia 14 marca 2006 r.

Plan dochodów i wydatków związanych z realizacją zadań z zakresu administracji rządowej i innych zadań zleconych gminie ustawami

I. Dochody

Lp.	Dział	Wyszczególnienie	Plan 2006
1.	**750**	**Administracja publiczna**	**100 678**
		- dotacje celowe otrzymane z budżetu państwa na realizację zadań bieżących z zakresu administracji rządowej oraz innych zadań zleconych gminie ustawami	100 678
2.	**751**	**Urzędy naczelnych organów władzy państwowej, kontroli i ochrony prawa oraz sądownictwa**	**2 518**
		- dotacje celowe otrzymane z budżetu państwa na realizację zadań bieżących z zakresu administracji rządowej oraz innych zadań zleconych gminie ustawami	2 518
3.	**852**	**Pomoc społeczna**	**4 470 200**
		- dotacje celowe otrzymane z budżetu państwa na realizację zadań bieżących z zakresu administracji rządowej oraz innych zadań zleconych gminie ustawami z przeznaczeniem na świadczenia rodzinne oraz składki na ubezpieczenia emerytalne i rentowe z ubezpieczenia społecznego	4 267 000
		- dotacje celowe otrzymane z budżetu państwa na realizację zadań bieżących z zakresu administracji rządowej oraz innych zadań zleconych gminie ustawami z przeznaczeniem na składki na	15 800

		ubezpieczenie zdrowotne opłacane za osoby pobierające niektóre świadczenia z pomocy społecznej oraz niektóre świadczenia rodzinne	
		- dotacje celowe otrzymane z budżetu państwa na realizację zadań bieżących z zakresu administracji rządowej oraz innych zadań zleconych gminie ustawami z przeznaczeniem na zasiłki i pomoc w naturze oraz składki na ubezpieczenia emerytalne i rentowe	179 100
		- dotacje celowe otrzymane z budżetu państwa na realizację zadań bieżących z zakresu administracji rządowej oraz innych zadań zleconych gminie ustawami z przeznaczeniem na usługi opiekuńcze i specjalistyczne usługi opiekuńcze	8 300
		Ogółem dochody:	**4 573 396**

II. Wydatki

Lp.	Dział / Rozdz.	Wyszczególnienie	Plan 2006
1.	**750**	**Administracja publiczna**	**100 678**
	75011	Urzędy wojewódzkie	100 678
		a) wydatki bieżące, w tym:	100 678
		- wynagrodzenia i pochodne od wynagrodzeń	100 678
2.	**751**	**Urzędy naczelnych organów władzy państwowej, kontroli i ochrony prawa oraz sądownictwa**	**2 518**
	75101	Urzędy naczelnych organów władzy państwowej, kontroli i ochrony prawa	2 518
		a) wydatki bieżące, w tym:	2 518
		- wynagrodzenia	2 518
3.	**852**	**Pomoc społeczna**	**4 470 200**
	85212	Świadczenia rodzinne oraz składki na ubezpieczenia emerytalne i rentowe z ubezpieczenia społecznego	4 267 000
		a) wydatki bieżące, w tym:	4 267 000
		- wynagrodzenia i pochodne od wynagrodzeń pracowników	90 727
		- składki ZUS od osób pobierających świadczenia	75 000
	85213	Składki na ubezpieczenia zdrowotne opłacane za osoby pobierające niektóre świadczenia z pomocy społecznej oraz niektóre świadczenia rodzinne	15 800
		a) wydatki bieżące	15 800
	85214	Zasiłki i pomoc w naturze oraz składki na ubezpieczenia społeczne	179 100
		a) wydatki bieżące	179 100
	85228	Usługi opiekuńcze i specjalistyczne usługi opiekuńcze	8 300
		a) wydatki bieżące	8 300
		Ogółem wydatki:	**4 573 396**

Załącznik Nr 4
do uchwały Nr XL/244/06
Rady Gminy Jasło
z dnia 14 marca 2006 r.

Planowane rozchody budżetu Gminy Jasło z tytułu zaciągniętych kredytów i pożyczek w 2006 r.

Rozchody

Lp.	Paragraf	Wyszczególnienie	Rozchody
1.	992	Spłaty otrzymanych krajowych pożyczek i kredytów, w tym:	1 250 000 zł
		- spłata kredytu na budowę i remont placówek oświatowych	1 000 000 zł
		- spłata kredytu na budowę kanalizacji sanitarnej	250 000 zł

Załącznik Nr 5
do uchwały Nr XL/244/06
Rady Gminy Jasło
z dnia 14 marca 2006 r.

Plan przychodów i wydatków zakładu budżetowego na 2006 rok

Gminny Zakład Komunalny w Jaśle

1.	Przychody	1.186.630 zł,
-	wpływy	1.186.630 zł,
2.	Wydatki	1.186.630 zł,
-	wydatki bieżące	1.186.630 zł,

Załącznik Nr 6
do uchwały Nr XL/244/06
Rady Gminy Jasło
z dnia 14 marca 2006 r.

Plan przychodów i wydatków funduszy celowych na 2006 r.

Gminny Fundusz Ochrony Środowiska i Gospodarki Wodnej

1.	Przychody	2.000 zł
-	wpływy	2.000 zł
2.	Wydatki	2.000 zł
-	wydatki bieżące	2.000 zł

Załącznik Nr 7
do uchwały Nr XL/244/06
Rady Gminy Jasło
z dnia 14 marca 2006 r.

Plan zadań inwestycyjnych Gminy Jasło na 2006 r.

Lp.	Klasyfikacja budżetowa		Nazwa zadania	Plan 2006 r.
	Dział	Rozdział		
1.	**600**		**Transport i łączność**	**35 000**
		60011	Drogi publiczne krajowe	15 000
			Budowa chodnika przy drodze krajowej we wsi Szebnie	10 000
			Projekt chodnika przy drodze krajowej od Zespołu Szkół Rolniczych do Zespołu Szkół w Trzcinicy	5 000
		60014	Drogi publiczne powiatowe	20 000
			Projekt techniczny mostu w Osobnicy w ciągu drogi powiatowej Osobnica-Harklowa	20 000
2.	**700**	**70005**	**Gospodarka gruntami i nieruchomościami**	**10 000**
			Zakup gruntów pod drogi:	10 000
			- droga na Łęgorz w Jareniówce	4 000
			- droga nr ew. 126 w Wolicy	2 000
			- droga do Zakładu Przetwórstwa Surowców Wtórnych w Wolicy	2 000
			- droga nr ew. 126 w Bierówce	2 000
3.	750	75023	Urzędy gmin	87 400
			Zakup kserokopiarki, komputerów, programów i licencji	87 400
4.	**754**	**75412**	**Ochotnicze straże pożarne**	**95 000**
			Zakup samochodu pożarniczego dla OSP Bierówka	35 000

			Budowa garażu OSP w Niepli	30 000
			Rozbudowa remizy OSP w Trzcinicy	30 000
5.	**900**		**Gospodarka komunalna i ochrona środowiska**	**635 485**
		90001	Gospodarka ściekowa i ochrona wód	383 485
			Budowa kanalizacji sanitarnej w ramach „Programu poprawy czystości zlewni rzeki Wisłoki - uporządkowanie gospodarki wodno - ściekowej w gminach Związku” w sołectwach:	200 000
			Wydatki związane z funkcjonowaniem jednostki realizującej projekt 2005/PL/16/C/PE/007 „Program poprawy czystości zlewni rzeki Wisłoki” w ramach Funduszu Spójności	155 000
			Razem Fundusz Spójności, w tym:	355 000
			- Bierówka	17 284
			- Brzyście	10 708
			- Chrząstówka	10 258
			- Łaski - Sobniów	29 715
			- Niepla	17 920
			- Niegłowice	26 187
			- Osobnica	106 665
			- Szebnie	29 654
			- Trzcinica	72 007
			- Zimna Woda	12 038
			- Żółków	22 564
			Uzupełnienie dokumentacji projektu kanalizacji sanitarnej (Raport OOŚ) – Opacie i Gorajowice	5 000
			Wykonanie analiz i opracowań do realizacji projektu zgłoszonego do Funduszu Spójności	23 485
		90015	Oświetlenie ulic, placów i dróg	252 000
			Budowa oświetlenia ulicznego w sołectwach:	252 000
			- Chrząstówka	30 000
			- Jareniówka	6 000
			- Niepla	25 000
			- Opacie	2 000
			- Osobnica	83 000
			- Trzcinica	27 000
			- Wolica	19 000
			- Zimna Woda	46 000
			- Niegłowice - projekt	10 000
			- Opacie - projekt	4 000
6.	**921**		**Kultura i ochrona dziedzictwa narodowego**	**261 000**
		92109	Domy i ośrodki kultury, świetlice i kluby	211 000
			Budowa budynku świetlicowego w miejscowości Kowalowy	190 000
			Projekt i przyłącz wody do budynku Domu Ludowego w Bierówce	20 000
			Projekt instalacji elektrycznej budynku Domu Ludowego w Trzcinicy	1 000
		92120	Ochrona zabytków i opieka nad zabytkami	50 000
			Pomoc finansowa dla Samorządu Województwa Podkarpackiego na realizację projektu pn. - Skansen archeologiczny „Karpacka Troja” atrakcją turystyczną regionu	50 000
7.	**926**	**92601**	**Obiekty sportowe**	**210 000**
			Budowa obiektu rekreacyjno-sportowego w Żółkowie	190 000
			Budowa obiektu rekreacyjnego i placu zabaw w Wolicy	20 000
			OGÓŁEM	**1 333 885**

2220

UCHWAŁA Nr II/8/06
RADY GMINY JASŁO
z dnia 5 grudnia 2006 r.

zmieniająca uchwałę w sprawie uchwalenia Statutu Gminy Jasło

Na podstawie art. 18 ust. 2 pkt 1 oraz art. 22 ustawy z dnia 8 marca 1990 r. o samorządzie gminnym (Dz. U. z 2001 r. Nr 142, poz. 1591 z późn. zm.) Rada Gminy Jasło uchwala, co następuje:

§ 1. W uchwale Nr XLVIII/281/06 Rady Gminy Jasło z dnia 17 października 2006 rok w sprawie uchwalenia Statutu Gminy Jasło wprowadza się następujące zmiany:

1) w § 10, pkt 2 otrzymuje brzmienie: „2) Trzech Wiceprzewodniczących".

2) w § 26 ust. 1 otrzymuje brzmienie: „Po otwarciu sesji Przewodniczący Rady stwierdza na podstawie listy obecności prawomocność obrad, w przypadku braku quorum stosuje się odpowiednio § 24 ust. 2.

§ 2. Wykonanie uchwały powierza się Wójtowi Gminy.

§ 3. Uchwała wchodzi w życie po upływie 14 dni od dnia jej ogłoszenia w Dzienniku Urzędowym Województwa Podkarpackiego.

PRZEWODNICZĄCY
Rady Gminy Jasło

Wojciech Piękoś

2221

UCHWAŁA Nr II/4/06
RADY GMINY MEDYKA
z dnia 5 grudnia 2006 r.

w sprawie zmian w Statucie Gminy Medyka

Działając na podstawie art. 18. ust. 2 pkt 1. i art. 22 ustawy z dnia 8 marca 1990 r. o samorządzie gminnym (t.j. Dz. U. z 2001 r. Nr 142, poz. 1591, z późn. zm.) Rada Gminy Medyka uchwala co następuje.

§ 1. W Statucie Gminy Medyka stanowiącym załącznik do uchwały Nr IV/30/02 Rady Gminy Medyka z dnia 30 grudnia 2002 r. (Dz. Urz. Województwa Podkarpackiego Nr 6 poz. 122) przepis § 17 ust. 1 pkt. 2 otrzymuje brzmienie:

„§ 17 ust. 1 pkt. 2 Planowania Budżetu i Finansów od 5 do 8 osób."

§ 2. Uchwała wchodzi w życie po upływie 14 dni od dnia ogłoszenia w Dzienniku Urzędowym Województwa Podkarpackiego.

Przewodniczący Rady Gminy

Andrzej Dziadek

Wydawca: Wojewoda Podkarpacki
Redakcja: Podkarpacki Urząd Wojewódzki w Rzeszowie, Wydział Prawny i Nadzoru
Rzeszów, ul. Grunwaldzka 15, pok. 245 i 257, tel. (017) 867 1245 lub (017) 867 1257
e-mail: redakcja@rzeszow.uw.gov.pl

Skład komputerowy: Zakład Usług Informatycznych Wojewódzkiego Ośrodka Informatyki – TBD w Rzeszowie
ul. Grunwaldzka 15, tel. (017) 867 1706, pok. 706
e-mail: dziennik@uw.rzeszow.pl

Druk: Zakład Obsługi Podkarpackiego Urzędu Wojewódzkiego w Rzeszowie
Rzeszów, ul. Grunwaldzka 15, tel. (017) 867 1020, pok. 20

- **Prenumerata i rozpowszechnianie** Dzienników Urzędowych Województwa Podkarpackiego: Dział Kadr i Organizacji Zakładu Obsługi PUW w Rzeszowie,
tel.: (017) 867 1363, pok. 363
- Zbiory Dzienników Urzędowych wraz ze skorowidzami wyłożone są do powszechnego wglądu w Wydziale Prawnym i Nadzoru, w pokoju 245 w godzinach pracy Urzędu.

Tłoczono z polecenia Wojewody Podkarpackiego z dnia 5 grudnia 2006 r.

ISSN 1508 - 4760

Cena brutto 93,80 zł