



# DZIENNIK URZĘDOWY

## WOJEWÓDZTWA PODKARPACKIEGO

Rzeszów, dnia 2 listopada 2011 r.

Nr 169

### TREŚĆ:

#### Poz.:

#### UCHWAŁY RAD MIEJSKICH:

- 2437 — w Baranowie Sandomierskim Nr XV/85/11 z dnia 29 września 2011 r. w sprawie wprowadzenia regulaminu korzystania z placów zabaw usytuowanych na terenie Miasta i Gminy Baranów Sandomierski..... 13791
- 2438 — w Jarosławiu Nr 163/XVIII/2011 z dnia 3 października 2011 r. w sprawie uchwalenia zmiany Nr 1/1/2010 Miejscowego Planu Zagospodarowania Przestrzennego obszaru Nr 1/05 "Pruchnicka" w Jarosławiu..... 13792
- 2439 — w Przeworsku Nr XIV/106/11 z dnia 28 września 2011 r. W sprawie ustalenia opłat za świadczenia udzielane przez przedszkola i oddziały przedszkolne prowadzone przez Gminę Miejską Przeworsk..... 13795
- 2440 — w Rudniku nad Sanem Nr V/20/2011 z dnia 21 lutego 2011 r. w sprawie uchwały budżetowej na 2011 r..... 13796
- 2441 — w Zagórzcu Nr XVII/94/2011 z dnia 28 września 2011 r. w sprawie ustanowienia drzew pomnikami przyrody..... 13815
- 2442 — w Zagórzcu Nr XVII/95/2011 z dnia 28 września 2011 r. w sprawie ustanowienia stanowiska dokumentacyjnego „Progi skalne i przełom na potoku Tarnawka w Łukowem”..... 13817
- 2443 — w Zagórzcu Nr XVII/96/2011 z dnia 28 września 2011 r. w sprawie ustanowienia użytków ekologicznych jęczynnika zwyczajnego i tojadu wiechowatego w miejscowości Zahutyń..... 13818

#### UCHWAŁY RAD GMIN:

- 2444 — w Czarnej (pow. bieszczadzki) Nr X/75/11 z dnia 23 września 2011 r. zmieniająca Regulamin określający wysokość stawek i szczegółowe warunki przyznawania dodatków do wynagrodzenia zasadniczego, szczegółowe warunki obliczania i wypłacania wynagrodzenia za godziny ponadwymiarowe i godziny doraźnych zastępstw..... 13820
- 2445 — w Dzikowcu Nr XIV/78/2011 z dnia 29 września 2011 r. w sprawie zaliczenia dróg do kategorii dróg gminnych – publicznych..... 13820
- 2446 — w Dzikowcu Nr XIV/79/2011 z dnia 29 września 2011 r. w sprawie zaliczenia dróg do kategorii dróg gminnych – publicznych..... 13838
- 2447 — w Dzikowcu Nr XIV/80/2011 z dnia 29 września 2011 r. w sprawie zaliczenia dróg do kategorii dróg gminnych – publicznych..... 13844
- 2448 — w Dzikowcu Nr XIV/81/2011 z dnia 29 września 2011 r. w sprawie zaliczenia dróg do kategorii dróg gminnych – publicznych..... 13847

- 
- 2449 – w **Dzikowcu** Nr XIV/82/2011 z dnia 29 września 2011 r. w sprawie zaliczenia dróg do kategorii dróg gminnych – publicznych..... 13851
- 2450 – w **Dzikowcu** Nr XIV/83/2011 z dnia 29 września 2011 r. w sprawie zaliczenia dróg do kategorii dróg gminnych – publicznych..... 13862
- 2451 – w **Dzikowcu** Nr XIV/84/2011 z dnia 29 września 2011 r. w sprawie zaliczenia dróg do kategorii dróg gminnych – publicznych..... 13867
- 2452 – w **Jarosławiu** Nr V/57/2011 z dnia 23 września 2011 r. w sprawie uchwalenia zmiany miejscowego planu zagospodarowania przestrzennego Gminy Jarosław – „Obszar Północ”..... 13871
- 2453 – w **Jarosławiu** Nr V/58/2011 z dnia 23 września 2011 r. w sprawie uchwalenia zmiany miejscowego planu zagospodarowania przestrzennego Gminy Jarosław – „Obszar Południe”..... 13875
- 2454 – w **Korczynie** Nr X/77/11 z dnia 26 sierpnia 2011 r. w sprawie zaliczenia dróg do kategorii dróg gminnych..... 13878
- 2455 – w **Osieku Jasielskim** Nr XIII/65/2011 z dnia 28 września 2011 r. w sprawie zasad udzielania i rozmiaru obniżek w realizacji tygodniowego obowiązkowego wymiaru godzin zajęć nauczycieli, którym powierzono stanowiska kierownicze w szkołach i placówkach oświatowo – wychowawczych oraz zasad zwalniania od obowiązku realizacji tygodniowego obowiązkowego wymiaru godzin zajęć dydaktycznych, wychowawczych i opiekuńczych..... 13891
- 
-

**2437**

**UCHWAŁA Nr XV/85/11  
RADY MIEJSKIEJ W BARANOWIE SANDOMIERSKIM  
z dnia 29 września 2011 r.**

**w sprawie wprowadzenia regulaminu korzystania z placów zabaw usytuowanych  
na terenie Miasta i Gminy Baranów Sandomierski**

Na podstawie art. 40 ust. 2 pkt 4 i art. 41 ust. 1 ustawy z dnia 8 marca 1990 r. o samorządzie gminnym (t. j. Dz. U. z 2001 r., Nr 142, poz. 1591 z późn. zm.) uchwała się, co następuje:

§ 1. 1. Wprowadza się regulamin korzystania z placów zabaw usytuowanych na terenie Miasta i Gminy Baranów Sandomierski, stanowiący załącznik do niniejszej uchwały.

2. Regulamin o którym mowa w ust. 1 obowiązuje na działkach gruntu wydzielonych pod place zabaw wchodzących w skład gminnego zasobu nieruchomości.

§ 2. Wykonanie uchwały powierza się Burmistrzowi Miasta i Gminy Baranów Sandomierski.

§ 3. Regulamin korzystania z placów zabaw podlega podaniu do wiadomości publicznej poprzez wywieszenie na tablicy ogłoszeń Urzędu Miasta

i Gminy Baranów Sandomierski i na tablicach informacyjnych na placach zabaw usytuowanych na obszarze Miasta i Gminy Baranów Sandomierski.

§ 4. Traci moc uchwała Nr XIV/80/11 Rady Miejskiej w Baranowie Sandomierskim z dnia 23 sierpnia 2011 roku w sprawie wprowadzenia regulaminu korzystania z placów zabaw usytuowanych na terenie Miasta i Gminy Baranów Sandomierski.

§ 5. Uchwała wchodzi w życie po upływie 14 dni od dnia jej ogłoszenia w Dzienniku Urzędowym Województwa Podkarpackiego.

**PRZEWODNICZĄCY  
RADY MIEJSKIEJ**

**Kazimierz Idzik**

Załącznik do Uchwały Nr XV/85/11  
Rady Miejskiej w Baranowie Sandomierskim  
z dnia 29 września 2011 r.

**Regulamin korzystania z placów zabaw zlokalizowanych na terenie Miasta i Gminy Baranów Sandomierski**

1. Plac zabaw jest ogólnodostępnym terenem służący zabawie, rekreacji i wypoczynkowi dzieci.

2. Na placu zabaw można przebywać w godzinach od 8.00 – 20.00.

3. Za dzieci pozostawione na placu zabaw bez opieki odpowiedzialność ponoszą rodzice lub opiekunowie.

4. Dzieci poniżej 7 roku życia mogą przebywać na terenie placu zabaw tylko pod opieką dorosłych (rodziców lub opiekunów).

5. Z urządzeń zabawowych należy korzystać zgodnie z ich przeznaczeniem, a ponadto z uwagi na bezpieczeństwo bawiących się dzieci należy przestrzegać następujących reguł:

a) zabrania się wchodzenia na górne elementy konstrukcji urządzeń zabawowych, zabrania się korzystania z huśtawek i karuzel przez więcej niż jedno dziecko na jednym miejscu,

b) zabrania się stawania na ruchomych częściach urządzeń,

c) z urządzeń mogą korzystać dzieci do lat 12,

d) z urządzeń wspinaczkowych można korzystać wyłącznie pod nadzorem opiekunów.

6. Na terenie placu zabaw zabrania się w szczególności:

a) wyprowadzania psów,

b) korzystania z urządzeń placu zabaw w sposób niezgodny z ich przeznaczeniem,

c) przebywania bezpośredniej bliskości będących w ruchu huśtawek,

d) jazdy na rowerze i gry w piłkę w pobliżu urządzeń zabawowych,

e) wjeżdżania pojazdami mechanicznymi.

7. Wszelkie zauważone uszkodzenia urządzeń znajdujących się na placu zabaw należy zgłosić Sołtysowi danej miejscowości bądź Przewodniczącemu Zarządu Osiedla na którym znajduje się plac zabaw.

8. W sprawach nieuregulowanych postanowieniami niniejszego regulaminu mają zastosowanie przepisy Kodeksu Wykroczeń oraz inne powszechnie obowiązujące przepisy prawa.

2438

**UCHWAŁA Nr 163/XVIII/2011  
RADY MIASTA JAROSŁAWIA  
z dnia 3 października 2011 r.**

**w sprawie uchwalenia zmiany Nr 1/1/2010 Miejscowego Planu Zagospodarowania  
Przestrzennego obszaru Nr 1/05 "Pruchnicka" w Jarosławiu**

Na podstawie art. 18 ust. 2 pkt 5 ustawy z dnia 8 marca 1990 r. o samorządzie gminnym (Dz. U. z 2001 r. Nr 142, poz. 1591, z późn. zmianami) oraz art. 20 ust. 1 i art. 27 ustawy z dnia 27 marca 2003 r. o planowaniu i zagospodarowaniu przestrzennym (Dz. U. z 2003 r. Nr 80, poz. 717 z późn. zmianami), po stwierdzeniu zgodności z ustaleniami studium uwarunkowań i kierunków zagospodarowania przestrzennego miasta Jarosławia zatwierdzonego uchwałą Nr 442/XXXI/2001 Rady Miasta Jarosławia z dnia 23 kwietnia 2001 roku (ze zmianami), Rada Miasta Jarosławia uchwala co następuje:

§ 1. 1. Uchwala się zmianę Nr 1/1/2010 miejscowego planu zagospodarowania przestrzennego obszaru Nr 1/05 „Pruchnicka” w Jarosławiu, uchwalonego Uchwałą Nr 750/LXIV/06 Rady Miasta Jarosławia z dnia 25 września 2006 r. (opublikowanego w Dzienniku Urzędowym Województwa Podkarpackiego Nr 134 z dnia 10.11.2006 r., poz. 1887), zwaną dalej zmianą planu.

2. Integralną część planu stanowi załącznik nr 1 - rysunek zmiany planu w skali 1:1000 sporządzony na fragmencie kopii rysunku Miejscowego Planu Zagospodarowania Przestrzennego obszaru Nr 1/05 „Pruchnicka” w Jarosławiu, obowiązujący w zakresie określonym oznaczeniami obowiązującymi.

3. Zmiana planu obejmuje obszar położony w rejonie ul. Pruchnickiej o powierzchni około 0,25 ha, którego granice określa załącznik nr 1 do uchwały.

§ 2. W uchwale Nr 750/LXIV/06 Rady Miasta Jarosławia z dnia 25 września 2006 r. w sprawie uchwalenia miejscowego planu zagospodarowania przestrzennego obszaru Nr 1/05 „Pruchnicka” w Jarosławiu wprowadza się następujące zmiany:

1) w § 4:

a) **pkt 4** otrzymuje brzmienie:

„**4)** ustala się, iż w odległości 15 metrów od zewnętrznej ścianki gazociągu wysokoprężnego

DN 300 PN nie dopuszcza się lokalizacji jakiegokolwiek zabudowy, jednocześnie wszelkie zagospodarowanie musi być zgodne z przepisami odrębnymi, z zastrzeżeniem pkt 4a) i 4b).”

b) po pkt 4 dodaje się **pkt 4a** i **4b** w brzmieniu:

„**4a)** w granicach terenów: U-13, E-5, w odległości mniejszej niż 3 m od zewnętrznej ścianki gazociągu wysokoprężnego DN 300 PN zakazuje się lokalizacji budynków.”

„**4b)** w granicach terenów: U-13, E-5, w odległości mniejszej niż 2 m od zewnętrznej ścianki gazociągu wysokoprężnego DN 300 PN zakazuje się lokalizacji drzew i krzewów.”

2) W § 7 po tiret pierwszy dodaje się **tiret drugie** w brzmieniu:

- „- w granicach terenu U-13 zakazuje się lokalizowania obiektów handlowych o powierzchni sprzedaży powyżej 2000 m<sup>2</sup>.

3) w § 9 po pkt 6 dodaje się **pkt 6a** w brzmieniu:

„**6a)** telekomunikacja – obsługa terenów: U-13, E-5 – z istniejących sieci i obiektów infrastruktury technicznej telekomunikacyjnej i radiotelekomunikacyjnej zlokalizowanych wzdłuż ul. Pruchnickiej; dopuszcza się modernizację, rozbudowę i budowę sieci i urządzeń telekomunikacyjnych.

4) w § 10:

a) w **ust. 1** po wyrazach: „E-4 powierzchnia terenu (ha) 0,006” dodaje się wyrazy:

„E-5 powierzchnia terenu (ha): około 0,01.”

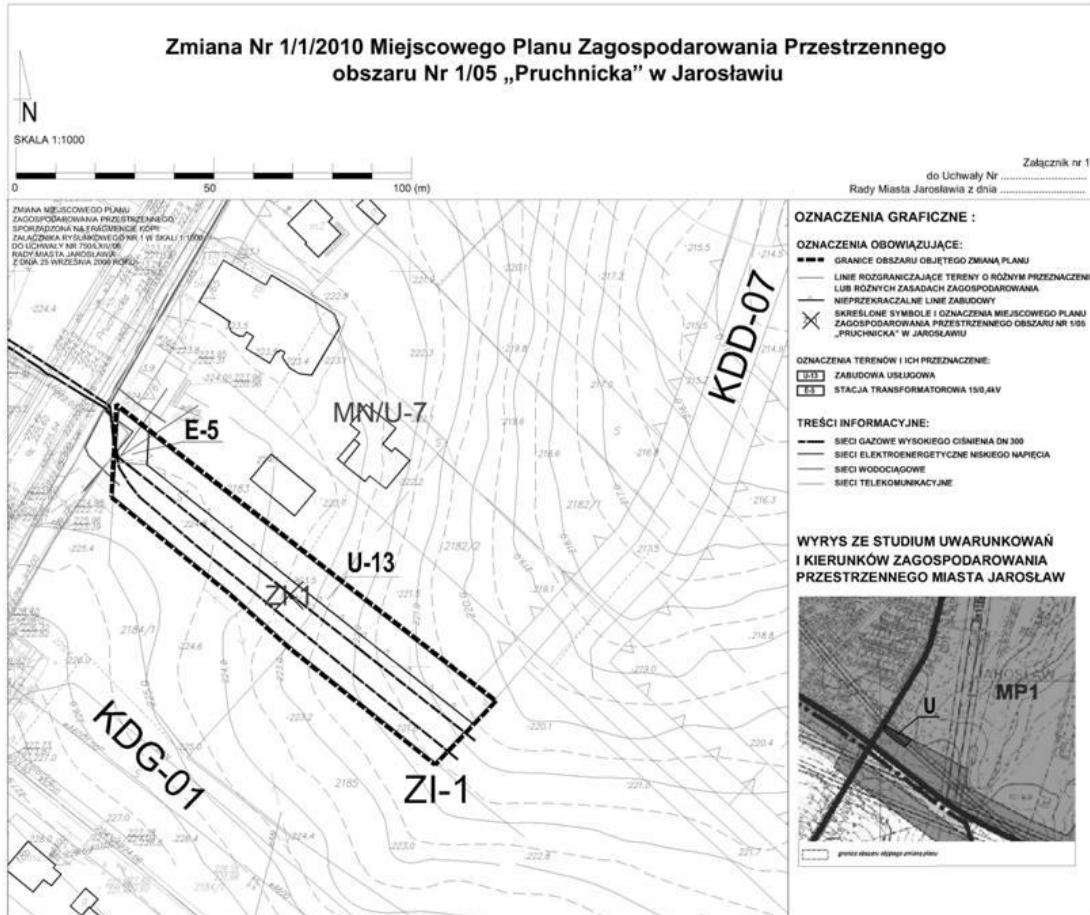
b) w **ust. 1** w **pkt 5** po literze d dodaje się **lit. e** w brzmieniu:

„e) dla terenu E-5 ustala się obsługę komunikacyjną z drogi publicznej (ul. Pruchnicka) zlokalizowanej poza granicą planu.”

- c) w **ust. 1** po pkt 6 dodaje się **pkt 6a** w brzmieniu
- „**6a)** zasady obsługi w zakresie infrastruktury technicznej terenów U-13, E-5: zaopatrzenie w energię elektryczną – z istniejącej linii elektroenergetycznej średniego napięcia 15 kV;”
- d) w **ust. 5** po wyrazach „U-12 powierzchnia terenu (ha): 0,84” dodaje się wyrazy:
- „**U-13** powierzchnia terenu (ha): około 0,24.”
- e) w **ust. 5** w **pkt 1** po lit. c dodaje się **lit. d** w brzmieniu:
- „**d)** dla terenu **U-13** – usługi, w tym usługi hotelarskie, turystyczne, handlowe i gastronomiczne.”
- f) w **ust. 5** po pkt 2 dodaje się **pkt 2a** w brzmieniu:
- „**2a)** zasady kształtowania zabudowy i zagospodarowania terenu dla terenu **U-13**:
- a) przeznaczenie podstawowe – zabudowa usługowa, w tym usługi hotelarskie, turystyczne, handlowe i gastronomiczne;
- b) przeznaczenie dopuszczalne – zabudowa garażowa, zabudowa gospodarcza, obiekty, urządzenia i sieci infrastruktury technicznej, drogi wewnętrzne, miejsca postojowe oraz obiekty małej architektury, budowle sportowe, zieleń urządzone;
- c) warunki zabudowy i zagospodarowania terenu oraz zasady ochrony i kształtowania ładu przestrzennego:
- nieprzekraczalne linie zabudowy dla nowych budynków – według rysunku planu,
  - maksymalna intensywność zabudowy – 1,8,
  - maksymalna liczba kondygnacji nadziemnych dla budynków usługowych – 3, w tym ostatnia w poddaszu użytkowym,
  - maksymalna wysokość budynków usługowych liczona od poziomu terenu do głównej kalenicy dachu – 12 m,
  - maksymalna wysokość budynków gospodarczych i garażowych liczona od poziomu terenu do głównej kalenicy dachu – 5 m,
  - minimalna powierzchnia biologicznie czynna – 30%,
  - geometria dachów budynków usługowych – dwuspadowe i wielospadowe o kącie nachylenia połaci dachowych do płaszczyzny przekroju poziomego budynku w przedziale 10° - 60° ,
- geometria dachów budynków garażowych i gospodarczych – dwuspadowe o kącie nachylenia połaci dachowych do płaszczyzny przekroju poziomego budynku w przedziale 30° - 45° lub płaskie,
- kierunek kalenic – osie główne kalenic równoległe lub prostopadłe do frontu działki.”
- g) w **ust. 5** w **pkt 3** w **lit. a** po tiret szóste dodaje się **tiret siódme** w brzmieniu:
- „– dla terenu **U-13** – 640 m<sup>2</sup>.”
- h) w **ust. 5** w **pkt 3** w **lit. b** po tiret szóste dodaje się **tiret siódme** w brzmieniu:
- „– dla terenu **U-13** – 15 m.”
- i) w **ust. 5** w **pkt 4** w **lit. a** po tiret jedenaste dodaje się **tiret dwunaste** w brzmieniu:
- „– dla terenu **U-13** z drogi publicznej (ul. Pruchnicka) zlokalizowanej poza granicami planu poprzez teren MN/U-7.”
- j) w **ust. 5** w **pkt 4** w **lit. b** po tiret drugie dodaje się **tiret trzecie** w brzmieniu:
- „– minimalna ilość miejsc postojowych samochodów osobowych dla usług w granicach terenu U-13: 2 miejsca na 10 miejsc konsumpcyjnych dla usług gastronomicznych; 3 miejsca na 10 miejsc hotelowych, 3 miejsca na 100 m<sup>2</sup> powierzchni usług handlu.”
- k) **ust. 5 pkt 7 lit. a** otrzymuje brzmienie:
- „**a)** dla działek ewidencyjnych położonych w liniach rozgraniczających terenów elementarnych U o numerach: 2127; 2132; 2133; 2134; 2140; 2141; 2142; 2143; 2154; 2166; 2167; 2160; 2162; 2163; 2164; 2165; 2166; 2167; 2201; 2202; 2203; 2187; 2188; 2189; 2191; 2192; 2194; 2287; 2296; 2297; 2298; 2183 oraz działek powstałych w wyniku ich podziału wtórnego - 30%,”
- l) w **ust. 6** wyrazy „Zl-1 powierzchnia terenu (ha): 1,80” zastępuje się odpowiednio wyrazami:
- „**Zl-1** powierzchnia terenu (ha): 1,55”.
- § 3. Wykonanie uchwały powierza się Burmistrzowi Miasta Jarosławia.
- § 4. Uchwała wchodzi w życie po upływie 30 dni od dnia jej ogłoszenia w Dzienniku Urzędowym Województwa Podkarpackiego.

**Przewodniczący  
Rady Miasta Jarosławia**

**mgr Jarosław Pagacz**



2439

**UCHWAŁA Nr XIV/106/11  
RADY MIASTA PRZEWORSKA  
z dnia 28 września 2011 r.**

**W sprawie ustalenia opłat za świadczenia udzielane przez przedszkola  
i oddziały przedszkolne prowadzone przez Gminę Miejską Przeworsk**

*Na podstawie art.18 ust. 2 pkt 15 ustawy z dnia 8 marca 1990 roku o samorządzie gminnym (Dz. U. z 2001r. Nr 142, poz. 1591 ze zm.) oraz art.5c pkt 1 i art. 14 ust. 5 pkt 1 ustawy z dnia 7 września 1991 roku o systemie oświaty (Dz. U. z 2004r. Nr 256, poz. 2572 ze zm.)*

**Rada Miasta Przeworska uchwala, co następuje:**

§ 1. W przedszkolach i oddziałach przedszkolnych prowadzonych przez Gminę Miejską Przeworsk w czasie od godz. 8.00- 13.00 ( 5 godzin) zapewniana jest bezpłatna nauca, wychowanie i opiekę.

§ 2. 1) Za każdą rozpoczętą godzinę świadczeń w zakresie programu wychowania przedszkolnego, obejmującego nauca, wychowanie i opiekę, realizowanego w czasie przekraczającym wymiar zajęć, o którym mowa w § 1, ustala się z dniem 1 listopada 2011 roku opłatę w wysokości:

- 0,23% minimalnego wynagrodzenia za pracę obowiązującego w danym roku kalendarzowym- w przypadku deklarowanego pobytu dziecka w przedszkolu lub oddziale przedszkolnym przez 6 godzin dziennie,
- 0,22% minimalnego wynagrodzenia za pracę obowiązującego w danym roku kalendarzowym- w przypadku deklarowanego pobytu dziecka w przedszkolu lub oddziale przedszkolnym przez 7 godzin dziennie,
- 0,15% minimalnego wynagrodzenia za pracę obowiązującego w danym roku kalendarzowym - w przypadku deklarowanego pobytu dziecka w przedszkolu lub oddziale przedszkolnym przez 8 godzin dziennie,
- 0,12% minimalnego wynagrodzenia za pracę obowiązującego w danym roku kalendarzowym - w przypadku deklarowanego pobytu dziecka w przedszkolu lub oddziale przedszkolnym przez 9 godzin dziennie,
- 1.0,10% minimalnego wynagrodzenia za pracę obowiązującego w danym roku kalendarzowym - w przypadku deklarowanego pobytu dziecka w przedszkolu lub oddziale przedszkolnym ponad 9 godzin dziennie.

2) Wysokość miesięcznej opłaty za świadczenia, o których mowa w ust. 1, stanowi iloczyn liczby dni pracy przedszkola lub oddziału przedszkolnego w danym miesiącu, opłaty wskazanej

w ust. 1 oraz dziennej liczby godzin wykraczających ponad wymiar określony w § 1, z zastrzeżeniem § 3.

3) Ustalona na podstawie ust. 2 opłata podlega zaokrągleniu w ten sposób, że kwoty wynoszące mniej niż 50 groszy pomijają się, natomiast 50 i więcej groszy podwyższają się do pełnych złotych.

4) W przypadku nieobecności dziecka w przedszkolu lub oddziale przedszkolnym opłata, o której mowa w ust. 2, podlega proporcjonalnemu zwrotowi w ten sposób, że opłata pobierana w miesiącu następującym po miesiącu, w którym dziecko było nieobecne, jest zmniejszona o kwotę wynikającą z iloczynu stawki za jedną godzinę i liczby godzin nieobecności dziecka na zajęciach, pod warunkiem zgłoszenia nieobecności nie później niż w pierwszym jej dniu do godz. 8.00.

5) W przypadku rozpoczęcia uczęszczania dziecka do przedszkola lub do oddziału przedszkolnego w trakcie miesiąca opłata o której mowa w ust. 2, liczona jest proporcjonalnie od dnia, w którym dziecko rozpoczęło uczęszczanie do przedszkola.

§ 3. W przypadku gdy do przedszkola lub do oddziału przedszkolnego uczęszcza:

- 1) drugie dziecko - opłata , o której mowa w § 2 ust. 1, stanowi 75% wskazanej wartości;
- 2) trzecie i kolejne dziecko - opłata, o której mowa w § 2 ust. 1, stanowi 50% wskazanej wartości.

§ 4. 1) Rodzice ( opiekunowie prawni), zgłaszając dziecko do przedszkola lub oddziału przedszkolnego, pisemnie deklarują przedział czasowy pobytu dziecka w przedszkolu, a tym samym dzienną liczbę godzin korzystania w danym roku szkolnym przez dziecko ze świadczeń, o których mowa w § 2 ust. 1.

2) Zmiany deklarowanego dziennego czasu pobytu można dokonać w każdym czasie ze skutkiem od następnego miesiąca.

§ 5. W przypadku pobytu dziecka w przedszkolu lub w oddziale przedszkolnym poza zadeklarowanym czasem pobiera się opłatę w wysokości określonej w § 2 ust. 1 pkt 1, za każdą rozpoczętą godzinę.

§ 6. 1) Opłata za świadczenia przedszkola płatne są z góry w terminie do 25 dnia każdego miesiąca.

2) Wpłaty należności dokonuje się w placówkach przedszkolnych.

§ 7. Traci moc Uchwała Nr IV/18/10 Rady Miasta Przeworska z dnia 28 grudnia 2010 roku w sprawie ustalenia zasad odpłatności za świadczenia udzielane przez przedszkola publiczne prowadzone przez Gminę Miejską Przeworsk.

§ 8. Wykonanie uchwały powierza się Burmistrzowi Miasta Przeworska.

§ 9. Uchwała wchodzi w życie po upływie 14 dni od dnia ogłoszenia w Dzienniku Urzędowym Województwa Podkarpackiego.

**Przewodniczący Rady  
Miasta Przeworska**

**Andrzej Rozpotyński**

## 2440

### **UCHWAŁA Nr V/20/2011 RADY MIEJSKIEJ W RUDNIKU NAD SANEM z dnia 21 lutego 2011 r.**

#### **w sprawie uchwały budżetowej na 2011 r.**

Na podstawie art. 18 ust. 2 pkt 4 ustawy z dnia 8 marca 1990r. o samorządzie gminnym (Dz. U. z 2001r. Nr 142, poz. 1591 z późn. zm.) oraz art. 211, art. 212, art. 214, art. 215, art. 217, art. 235, art. 237, art. 239 ustawy z dnia 27 sierpnia 2009 r. o finansach publicznych (Dz. U. Nr 157, poz. 1240 z późn. zm.) Rada Miejska w Rudniku nad Sanem, uchwała co następuje:

§ 1. Określa się łączną kwotę planowanych dochodów budżetu gminy w kwocie 27.320.500 zł w tym:

- a) dochody bieżące w kwocie 19.902.213 zł,
- b) dochody majątkowe w kwocie 7.418.287 zł.

#### **Dochody budżetu gminy na 2011 rok.**

<b>Dział</b>	<b>Rozdział</b>	<b>Wyszczególnienie</b>	<b>§</b>	<b>Plan na 2011 rok</b>
<b>020</b>		<b>Leśnictwo</b>		<b>2.500</b>
	02095	Pozostała działalność		2.500
		1. Dochody bieżące, w tym:		2.500
		- czynsze za dzierżawę obwodów łowieckich		2.500
			0750	2.500
<b>400</b>		<b>Wytwarzanie i zaopatrywanie w energię elektryczną, gaz i wodę</b>		<b>10.000</b>
	40002	Dostarczanie wody		10.000
		1. Dochody majątkowe, w tym:		10.000
		-wpłaty mieszkańców na budowę wodociągu		10.000
			6290	10.000
<b>600</b>		<b>Drogi publiczne gminne</b>		<b>3.647.752</b>
	60014	Drogi publiczne powiatowe		1.647.752
		1. Dochody majątkowe, w tym:		1.647.752
		- środki na finansowanie wydatków na realizację zadań finansowanych z udziałem środków, o których mowa w art. 5 ust. 1 pkt 2 i 3, (refundacja za 2010 rok i dofinansowanie na 2011 rok z UE na przebudowę dróg powiatowych)		1.647.752
			6298	1.647.752
	60016	Drogi publiczne gminne		2.000.000
		1. Dochody majątkowe, w tym:		2.000.000



		- środki na finansowanie wydatków na realizację zadań finansowanych z udziałem środków, o których mowa w art. 5 ust. 1 pkt 2 i 3, (refundacja za 2010 rok i dofinansowanie na 2010 rok z UE na przebudowę dróg gminnych)		2.000.000
			6298	2.000.000
<b>700</b>		<b>Gospodarka mieszkaniowa</b>		<b>494.615</b>
	70005	Gospodarka gruntami i nieruchomościami		494.615
		1. Dochody bieżące, w tym:		102.000
		- wpływy z opłaty za wieczyste użytkowanie nieruchomości gminy		10.000
			0470	10.000
		- wpływy z dzierżawy nieruchomości gruntowych i najmu majątku gminy		90.000
			0750	90.000
		- odsetki		2.000
			0910	2.000
		2. Dochody majątkowe, w tym:		392.615
		- dochody z tytułu przekształcenia prawa użytkowania w prawo własności		4.000
			0760	4.000
		- dochody ze sprzedaży majątku		388.615
			0770	388.615
<b>750</b>		<b>Administracja publiczna</b>		<b>64.043</b>
	75011	Urzędy wojewódzkie		63.363
		1. Dochody bieżące, w tym:		63.363
		- dotacja celowa z budżetu państwa na realizację zadań bieżących z zakresu administracji rządowej zleconych gminie (USC, sprawy obywatelskie i OC)		63.363
			2010	63.363
	75023	Urzędy gmin		380
		1. Dochody bieżące, w tym:		380
		- dotacja celowa z budżetu państwa na realizację własnych zadań bieżących		380
			2030	380
	75045	Kwalifikacja wojskowa		300
		1. Dochody bieżące, w tym:		300
		- dotacja celowa z budżetu państwa na realizację zadań bieżących z zakresu administracji rządowej zleconych gminie		300
			2010	300
<b>751</b>		<b>Urzędy naczelných organów władzy państwowej, kontroli i ochrony prawa oraz sądownictwa</b>		<b>1.728</b>
	75101	Urzędy naczelných organów władzy państwowej, kontroli i ochrony prawa		1.728
		1. Dochody bieżące, w tym:		1.728
		- dotacja celowa z budżetu państwa na realizację zadań bieżących z zakresu administracji rządowej (prowadzenie i aktualizacja stałego rejestru wyborców)		1.728
			2010	1.728
<b>754</b>		<b>Bezpieczeństwo publiczne i ochrona przeciwpożarowa</b>		<b>1.730.189</b>
	75412	Ochotnicze straże pożarne		1.497.428
		1. Dochody majątkowe, w tym:		1.497.428
		- środki na finansowanie wydatków na realizację zadań finansowanych z udziałem środków, o których mowa w art. 5 ust. 1 pkt 2 i 3 (refundacja za 2010 rok z UE za zakup samochodów pożarniczych)		1.497.428
			6298	1.497.428
	75495	Pozostała działalność		232.761
		1. Dochody majątkowe, w tym:		232.761
		- środki na finansowanie wydatków na realizację zadań finansowanych z udziałem środków, o których mowa w art. 5 ust. 1 pkt 2 i 3 (dofinansowanie przebudowy remizy OSP w Kopkach)		232.761
			6298	232.761
<b>756</b>		<b>Dochody od osób prawnych, od osób fizycznych i od innych jednostek nie posiadających osobowości prawnej oraz wydatki związane z ich poborem</b>		<b>5.194.231</b>
	75601	Wpływy z podatku dochodowego od osób fizycznych		4.000
		1. Dochody bieżące, w tym:		4.000
		- wpływy z karty podatkowej		4.000
			0350	4.000

75615	Wpływy z podatku rolnego, podatku leśnego, podatku od czynności cywilnoprawnych, podatku i opłat lokalnych od osób prawnych i innych jednostek organizacyjnych		1.170.000
	1. Dochody bieżące, w tym:		1.170.000
	- wpływy z podatku od nieruchomości		1.100.000
		0310	1.100.000
	- wpływy z podatku rolnego		1.000
		0320	1.000
	- wpływy z podatku leśnego		64.500
		0330	64.500
	- wpływy z podatku od środków transportu		2.500
		0340	2.500
	- wpływy za czynności cywilnoprawne		1.000
		0500	1.000
	- odsetki od nieterminowej realizacji zobowiązań podatkowych		1.000
		0910	1.000
75616	Wpływy z podatku rolnego, podatku leśnego, podatku od spadków i darowizn, podatku od czynności cywilnoprawnych oraz podatku i opłat lokalnych od osób fizycznych		1.147.500
	1. Dochody bieżące, w tym:		1.147.500
	- wpływy z podatku od nieruchomości		650.000
		0310	650.000
	- wpływy z podatku rolnego		230.000
		0320	230.000
	- wpływy z podatku leśnego		6.500
		0330	6.500
	- wpływy z podatku od środków transportu		55.000
		0340	55.000
	- wpływy z podatku od spadków i darowizn		30.000
		0360	30.000
	- wpływy z podatku od posiadania psów		1.000
		0370	1.000
	- wpływy z opłaty targowej		80.000
		0430	80.000
	- wpływy za czynności cywilnoprawne		85.000
		0500	85.000
	- wpływy z kosztów upomnienia		2.000
		0690	2.000
	- odsetki od nieterminowej realizacji zobowiązań podatkowych		8.000
		0910	8.000
75618	Wpływy z innych opłat stanowiących dochody jednostek samorządu terytorialnego na podstawie ustaw		143.000
	1. Dochody bieżące, w tym:		143.000
	- wpływy z opłaty skarbowej		25.000
		0410	25.000
	- wpłaty za wydawanie zezwoleń na sprzedaż napojów alkoholowych		110.000
		0480	110.000
	- opłaty za zajęcia pasa drogowego		8.000
		0490	8.000
75621	Udziały gmin w podatkach stanowiących dochód budżetu państwa		2.729.731
	1. Dochody bieżące, w tym:		2.729.731
	- udział w podatku dochodowym od osób fizycznych		2.579.731
		0010	2.579.731
	- udział w podatku dochodowym od osób prawnych		150.000
		0020	150.000
<b>758</b>	<b>Różne rozliczenia</b>		<b>9.031.866</b>
75801	Część oświatowa subwencji ogólnej dla jednostek samorządu terytorialnego		4.911.543
	1. Dochody bieżące, w tym:		4.911.543
	- część oświatowa subwencji ogólnej		4.911.543
		2920	4.911.543
75807	Część wyrównawcza subwencji ogólnej dla gmin		3.749.818
	1. Dochody bieżące, w tym:		3.749.818
	- część wyrównawcza subwencji ogólnej		3.749.818
		2920	3.749.818

	75814	Różne rozliczenia finansowe		15.000
		1. Dochody bieżące, w tym:		15.000
		- wpływy z odsetek bankowych		15.000
			0920	15.000
	75831	Część równoważąca subwencji ogólnej dla gmin		355.505
		1. Dochody bieżące, w tym:		355.505
		- część równoważąca subwencji ogólnej		355.505
			2920	355.505
<b>801</b>		<b>Oświata i wychowanie</b>		<b>681.656</b>
	80101	Szkoły podstawowe		2.223
		1. Dochody bieżące, w tym:		2.223
		- wpływy z najmu majątku szkół (czynsze i dzierżawy)		2.223
			0750	2.223
	80104	Przedszkola		60.600
		1. Dochody bieżące, w tym:		60.600
		- wpływy z najmu majątku przedszkola (czynsze i dzierżawy)		600
			0750	600
		- wpływy z opłat za przedszkole (czesne i wyżywienie)		60.000
			0970	60.000
	80110	Gimnazja		200
		1. Dochody bieżące, w tym:		200
		- wpływy z najmu majątku gimnazjum (czynsze i dzierżawy)		200
			0750	200
	80114	Zespoły obsługi ekonomiczno – administracyjnej szkół		1.500
		1. Dochody bieżące, w tym:		1.500
		- odsetki bankowe		1.500
			0920	1.500
	80148	Stołówki szkolne		226.440
		1. Dochody bieżące, w tym:		226.440
		- wpływy z opłat za wyżywienie w stołówkach szkolnych		226.440
			0970	226.440
	80195	Pozostała działalność		390.693
		1. Dochody majątkowe, w tym:		390.693
		- środki na finansowanie wydatków na realizację zadań finansowanych z udziałem środków, o których mowa w art. 5 ust. 1 pkt 2 i 3, (refundacja za 2010 rok z UE za termomodernizację szkoły)		390.693
			6298	390.693
<b>852</b>		<b>Pomoc społeczna</b>		<b>4.121.565</b>
	85203	Ośrodki wsparcia		360.000
		1. Dochody bieżące, w tym:		360.000
		- dotacja celowa na realizację zadań z zakresu administracji rządowej na bieżące utrzymanie ŚDS		360.000
			2010	360.000
	85212	Świadczenia rodzinne, świadczenia z funduszu alimentacyjnego oraz składki na ubezpieczenia emerytalne i rentowe z ubezpieczenia społecznego		2.991.800
		1. Dochody bieżące, w tym:		2.991.800
		- dotacja celowa na realizację zadań z zakresu administracji rządowej na „świadczenia rodzinne świadczenia z funduszu alimentacyjnego oraz składki na świadczenia emerytalne i rentowe z ubezpieczenia społecznego”		2.936.800
			2010	2.936.800
		- wpływy z tytułu odsetek od nienależnie pobranych świadczeń rodzinnych		15.000
			0920	15.000
		- wpływy z tytułu rozliczeń z lat ubiegłych – zwrot nienależnie pobranych świadczeń rodzinnych		40.000
			0970	40.000
	85213	Składka na ubezpieczenie zdrowotne opłacane za osoby pobierające niektóre świadczenia z pomocy społecznej, niektóre świadczenia rodzinne oraz za osoby uczestniczące w zajęciach w centrum integracji społecznej		36.900
		1. Dochody bieżące, w tym:		36.900

		- dotacja celowa na realizację zadań z zakresu administracji rządowej na „składki na ubezpieczenie zdrowotne opłacane za osoby pobierające niektóre świadczenia z pomocy społecznej, niektóre świadczenia rodzinne oraz za osoby uczestniczące w zajęciach w centrum integracji społecznej”		15.200
			2010	15.200
		- dotacja celowa na realizację zadań własnych na „składki na ubezpieczenie zdrowotne opłacane za osoby pobierające niektóre świadczenia z pomocy społecznej, niektóre świadczenia rodzinne oraz za osoby uczestniczące w zajęciach w centrum integracji społecznej”		21.700
			2030	21.700
85214		Zasiłki i pomoc w naturze oraz składki na ubezpieczenia emeryt. i rentowe		278.900
		1. Dochody bieżące, w tym:		278.900
		- dotacja celowa na realizację zadań własnych tj. wypłatę zasiłków i pomoc w naturze oraz składki na ubezpieczenia emerytalne i rentowe		278.900
			2030	278.900
85216		Zasiłki stałe		203.100
		1. Dochody bieżące, w tym:		203.100
		- dotacja celowa na realizację zadań własnych tj. wypłatę zasiłków stałych		202.100
			2030	202.100
		- wpływy z tytułu zwrotu nienależnie pobranego zasiłku stałego z lat ubiegłych		1.000
			0970	1.000
85219		Ośrodki pomocy społecznej		117.300
		1. Dochody bieżące, w tym:		117.300
		- wpływy za usługi opiekuńcze		8.000
			0830	8.000
		- odsetki bankowe		500
			0920	500
		- dotacja celowa na realizację zadań własnych, na utrzymanie OPS		108.800
			2030	108.800
85228		Usługi opiekuńcze i specjalistyczne usługi opiekuńcze		133.565
		1. Dochody bieżące, w tym:		133.565
		- dotacja celowa na realizację zadań z zakresu administracji rządowej na usługi opiekuńcze i specjalistyczne usługi opiekuńcze		133.500
			2010	133.500
		- prowizja z usług opiekuńczych /5% dochodu gminy/		65
			2360	65
<b>900</b>		<b>Gospodarka komunalna i ochrona środowiska</b>		<b>2.080.242</b>
90001		Gospodarka ściekowa i ochrona wód		1.029.925
		1. Dochody majątkowe, w tym:		1.029.925
		- wpłaty mieszkańców na budowę kanalizacji		20.000
			6290	20.000
		- środki na finansowanie wydatków na realizację zadań finansowanych z udziałem środków, o których mowa w art. 5 ust. 1 pkt 2 i 3, (refundacja za 2010 rok i dofinansowanie na 2011 rok z UE na budowę kanalizacji)		1.009.925
			6298	1.009.925
90002		Gospodarka odpadami		1.018.317
		1. Dochody bieżące, w tym:		1.018.317
		- środki na finansowanie wydatków na realizację zadań finansowanych z udziałem środków, o których mowa w art. 5 ust. 1 pkt 3, środki (refundacja za 2010 rok z UE na rekultywację wysypiska)		1.018.317
			2708	1.018.317
90019		Wpływy i wydatki związane z gromadzeniem środków z opłat i kar za korzystanie ze środowiska		30.000
		1. Dochody bieżące, w tym:		30.000
		- wpływy z funduszu ochrony środowiska		30.000
			0690	30.000
90020		Wpływy i wydatki związane z gromadzeniem środków z opłat produktowych		2.000
		1. Dochody bieżące, w tym:		2.000
		- wpływy z opłaty produktowej		2.000
			0400	2.000

<b>926</b>		<b>Kultura fizyczna</b>		<b>260.113</b>
	92601	Obiekty sportowe		217.113
		1. Dochody majątkowe, w tym:		217.113
		- środki na finansowanie wydatków na realizację zadań finansowanych z udziałem środków, o których mowa w art. 5 ust. 1 pkt 2 i 3, (refundacja za 2010 rok z UE na termomodernizację hali MOSiR)		217.113
			6298	217.113
	92604	Instytucje kultury fizycznej		43.000
		1. Dochody bieżące, w tym:		43.000
		- wpływy z dzierżaw i najmu		10.000
			0750	10.000
		- odsetki bankowe		1.000
			0920	1.000
		- pozostałe dochody (zwroty za media od dzierżawcy)		32.000
			0970	32.000
		<b>Ogółem dochody:</b>		<b>27.320.500</b>
		Dochody bieżące		19.902.213
		Dochody majątkowe		7.418.287

2. Określa się łączną kwotę planowanych wydatków w kwocie 26.600.980 zł w tym:

- a) wydatki bieżące w kwocie 18.657.138 zł,
- b) wydatki majątkowe w kwocie 7.943.842 zł.

**Wydatki budżetu gminy na 2011 rok.**

Dział	Rozdział	Wyszczególnienie	§	Plan na 2011 rok
<b>010</b>		<b>Rolnictwo i łowiectwo</b>		<b>4.620</b>
	01030	Izby rolnicze		4.620
		1. Wydatki bieżące, w szczególności na:		4.620
		1) dotacja podmiotowa na zadania bieżące		4.620
			2850	4.620
<b>400</b>		<b>Wytwarzanie i zaopatrywanie w energię elektryczną, gaz i wodę</b>		<b>600.000</b>
	40002	Dostarczanie wody		600.000
		1. Wydatki majątkowe		600.000
			6050	600.000
<b>600</b>		<b>Transport i łączność</b>		<b>5.935.103</b>
	60011	Drogi publiczne krajowe		159.003
		1. Wydatki bieżące, w szczególności na:		159.003
		1) wydatki jednostek budżetowych, w tym na:		159.003
		a) wydatki związane z realizacją ich statutowych zadań		159.003
			4300	159.003
	60014	Drogi publiczne powiatowe		2.091.000
		1. Wydatki bieżące, w szczególności na:		6.000
		1) wydatki jednostek budżetowych, w tym na:		6.000
		a) wydatki związane z realizacją ich statutowych zadań		6.000
			4430	6.000
		2. Wydatki majątkowe		2.085.000
		1) wydatki na inwestycje, w tym na programy finansowane z udziałem środków, o których mowa w art. 5 ust. 1 pkt 2 i 3		2.085.000
			6058	1.456.000
			6059	629.000
	60016	Drogi publiczne gminne		3.628.000
		1. Wydatki bieżące, w szczególności na:		188.000
		1) wydatki jednostek budżetowych, w tym na:		188.000
		a) wydatki związane z realizacją ich statutowych zadań		188.000
			4210	3.000
			4270	150.000
			4300	30.000
			4430	5.000
		2. Wydatki majątkowe		3.440.000
			6050	190.000

		1) wydatki na inwestycje, w tym na programy finansowane z udziałem środków, o których mowa w art. 5 ust. 1 pkt 2 i 3		3.250.000
			6058	1.972.868
			6059	1.277.132
	60017	Drogi wewnętrzne		57.100
		1. Wydatki bieżące, w szczególności na:		57.100
		1) wydatki jednostek budżetowych, w tym na:		57.100
		a) wydatki związane z realizacją ich statutowych zadań		57.100
			4270	57.100
<b>700</b>		<b>Gospodarka mieszkaniowa</b>		<b>220.700</b>
	70005	Gospodarka gruntami i nieruchomościami		220.700
		1. Wydatki bieżące, w szczególności na:		150.700
		1) wydatki jednostek budżetowych, w tym na:		150.700
		a) wydatki związane z realizacją ich statutowych zadań		150.700
			4210	2.800
			4260	3.600
			4270	89.300
			4300	15.000
			4430	20.000
			4480	20.000
		2. Wydatki majątkowe		70.000
			6050	70.000
<b>710</b>		<b>Działalność usługowa</b>		<b>41.000</b>
	71004	Plany zagospodarowania przestrzennego		40.000
		1. Wydatki bieżące, w szczególności na:		40.000
		1) wydatki jednostek budżetowych, w tym na:		40.000
		a) wynagrodzenia i składki od nich naliczane		15.000
			4170	15.000
		b) wydatki związane z realizacją ich statutowych zadań		25.000
			4300	25.000
	71095	Pozostała działalność		1.000
		1. Wydatki bieżące, w szczególności na:		1.000
		1) wydatki jednostek budżetowych, w tym na:		1.000
		a) wydatki związane z realizacją ich statutowych zadań		1.000
			4300	1.000
<b>720</b>		<b>Informatyka</b>		<b>51.671</b>
	72095	Pozostała działalność		51.671
		1. Wydatki majątkowe		51.671
		1) wydatki na inwestycje, w tym na programy finansowane z udziałem środków, o których mowa w art. 5 ust. 1 pkt 2 i 3		51.671
			6059	51.671
<b>750</b>		<b>Administracja publiczna</b>		<b>2.283.600</b>
	75011	Urzędy wojewódzkie		160.800
		1. Wydatki bieżące, w szczególności na:		160.800
		1) wydatki jednostek budżetowych, w tym na:		160.800
		a) wynagrodzenia i składki od nich naliczane		153.460
			4010	123.900
			4040	9.930
			4110	18.630
			4120	1.000
		b) wydatki związane z realizacją ich statutowych zadań		7.340
			4210	1.000
			4300	2.340
			4410	500
			4440	3.500
	75022	Rady gmin		130.000
		1. Wydatki bieżące, w szczególności na:		130.000
		1) wydatki jednostek budżetowych, w tym na:		9.000
		a) wydatki związane z realizacją ich statutowych zadań		9.000
			4210	4.000
			4300	4.000
			4410	1.000
		2) świadczenia na rzecz osób fizycznych		121.000
			3030	121.000
	75023	Urzędy gmin		1.937.500
		1. Wydatki bieżące, w szczególności na:		1.937.500

		1) wydatki jednostek budżetowych, w tym na:		1.927.500
		a) wynagrodzenia i składki od nich naliczane		1.532.900
			4010	1.204.500
			4040	91.100
			4110	195.600
			4120	31.700
			4170	10.000
		b) wydatki związane z realizacją ich statutowych zadań		394.600
			4140	35.200
			4210	97.600
			4240	14.500
			4260	47.000
			4270	52.000
			4280	2.000
			4300	40.000
			4350	1.400
			4360	4.600
			4370	16.000
			4410	28.000
			4420	2.300
			4430	5.000
			4440	39.000
			4700	10.000
		2) świadczenia na rzecz osób fizycznych		10.000
			3020	10.000
75045		Kwalifikacja wojskowa		300
		1. Wydatki bieżące, w szczególności na:		300
		1) wydatki jednostek budżetowych, w tym na:		300
		a) wydatki związane z realizacją ich statutowych zadań		300
			4300	300
75075		Promocja jednostek samorządu terytorialnego		35.000
		1. Wydatki bieżące, w szczególności na:		35.000
		1) wydatki jednostek budżetowych, w tym na:		35.000
		a) wydatki związane z realizacją ich statutowych zadań		35.000
			4210	15.000
			4300	20.000
75095		Pozostała działalność		20.000
		1. Wydatki bieżące, w szczególności na:		20.000
		1) wydatki jednostek budżetowych, w tym na:		20.000
		a) wydatki związane z realizacją ich statutowych zadań		20.000
			4210	6.500
			4300	7.500
			4430	6.000
<b>751</b>		<b>Urzędy naczelných organów władzy państwowej, kontroli i ochrony prawa oraz sądownictwa</b>		<b>1.728</b>
	75101	Urzędy naczelných organów władzy państwowej, kontroli i ochrony prawa		1.728
		1. Wydatki bieżące, w szczególności na:		1.728
		1) wydatki jednostek budżetowych, w tym na:		1.728
		a) wynagrodzenia i składki od nich naliczane		1.600
			4010	1.350
			4110	210
			4120	40
		b) wydatki związane z realizacją ich statutowych zadań		128
			4210	128
<b>754</b>		<b>Bezpieczeństwo publiczne i ochrona przeciwpożarowa</b>		<b>703.000</b>
	75412	Ochotnicze straże pożarne		175.500
		1. Wydatki bieżące, w szczególności na:		175.500
		1) wydatki jednostek budżetowych, w tym na:		157.500
		a) wynagrodzenia i składki od nich naliczane		76.400
			4010	60.100
			4040	4.300
			4110	10.400
			4120	1.600
		b) wydatki związane z realizacją ich statutowych zadań		81.100
			4210	49.000

			4260	10.000
			4270	5.000
			4280	1.000
			4300	6.000
			4360	3.200
			4370	700
			4410	100
			4430	4.100
			4440	2.000
		2) świadczenia na rzecz osób fizycznych		18.000
			3030	18.000
<b>75414</b>	<b>Obrona cywilna</b>			<b>5.000</b>
	1. Wydatki bieżące, w szczególności na:			5.000
	1) wydatki jednostek budżetowych, w tym na:			5.000
	a) wydatki związane z realizacją ich statutowych zadań			5.000
			4210	3.500
			4300	1.500
<b>75421</b>	<b>Zarządzanie kryzysowe</b>			<b>500</b>
	1. Wydatki bieżące, w szczególności na:			500
	1) wydatki jednostek budżetowych, w tym na:			500
	a) wydatki związane z realizacją ich statutowych zadań			500
			4210	250
			4300	250
<b>75495</b>	<b>Pozostała działalność</b>			<b>522.000</b>
	1. Wydatki majątkowe			522.000
	1) wydatki na inwestycje, w tym na programy finansowane z udziałem środków, o których mowa w art. 5 ust. 1 pkt 2 i 3 (przebudowa remizy OSP w Kopkach)			522.000
			6058	232.761
			6059	289.239
<b>756</b>	<b>Dochody od osób prawnych, od osób fizycznych i od innych jednostek nieposiadających osobowości prawnej oraz wydatki związane z ich poborem</b>			<b>128.000</b>
<b>75647</b>	<b>Pobór podatków, opłat i niepodatkowych należności budżetowych</b>			<b>128.000</b>
	1. Wydatki bieżące, w szczególności na:			128.000
	1) wydatki jednostek budżetowych, w tym na:			128.000
	a) wynagrodzenia i składki od nich naliczane			15.000
			4100	15.000
	b) wydatki związane z realizacją ich statutowych zadań			113.000
			4210	4.000
			4300	109.000
<b>757</b>	<b>Obsługa długu publicznego</b>			<b>600.000</b>
<b>75702</b>	<b>Obsługa papierów wartościowych, kredytów i pożyczek</b>			<b>600.000</b>
	1. Wydatki bieżące, w szczególności na:			600.000
	1) wydatki na obsługę długu jst			600.000
			8070	600.000
<b>758</b>	<b>Różne rozliczenia</b>			<b>150.000</b>
<b>75818</b>	<b>Rezerwy ogólne i celowe</b>			<b>150.000</b>
	1. Wydatki bieżące			150.000
	1) Rezerwa ogólna			100.000
			4810	100.000
	2) Rezerwa celowa na realizację zadań własnych z zakresu zarządzania kryzysowego			50.000
			4810	50.000
<b>801</b>	<b>Oświata i wychowanie</b>			<b>7.511.108</b>
<b>80101</b>	<b>Szkoły podstawowe</b>			<b>3.689.052</b>
	1. Wydatki bieżące, w szczególności na:			3.689.052
	1) wydatki jednostek budżetowych, w tym na:			3.626.762
	a) wynagrodzenia i składki od nich naliczane			3.151.100
			4010	2.500.100
			4040	180.600
			4110	404.800
			4120	65.600
	b) wydatki związane z realizacją ich statutowych zadań			475.662
			4210	46.000
			4240	2.000



			4260	141.000
			4270	11.500
			4280	4.500
			4300	33.000
			4350	2.551
			4370	8.000
			4390	3.000
			4410	1.500
			4430	5.900
			4440	216.711
		2) świadczenia na rzecz osób fizycznych		62.290
			3020	62.290
80103	Oddziały przedszkolne w szkołach podstawowych			268.025
	1. Wydatki bieżące, w szczególności na:			268.025
	1) wydatki jednostek budżetowych, w tym na:			262.506
	a) wynagrodzenia i składki od nich naliczane			247.500
			4010	195.300
			4040	15.200
			4110	31.800
			4120	5.200
	b) wydatki związane z realizacją ich statutowych zadań			15.006
			4210	406
			4240	1.500
			4440	13.100
	2) świadczenia na rzecz osób fizycznych			5.519
			3020	5.519
80104	Przedszkola			740.259
	1. Wydatki bieżące, w szczególności na:			687.088
	1) wydatki jednostek budżetowych, w tym na:			352.893
	a) wynagrodzenia i składki od nich naliczane			238.271
			4010	186.207
			4040	15.717
			4110	31.470
			4120	4.877
	b) wydatki związane z realizacją ich statutowych zadań			114.622
			4210	4.280
			4220	45.000
			4240	1.000
			4260	42.000
			4270	1.000
			4280	600
			4300	4.000
			4370	1.000
			4410	300
			4430	100
			4440	15.342
	2) dotacja podmiotowa na zadania bieżące			331.695
			2540	331.695
	3) świadczenia na rzecz osób fizycznych			2.500
			3020	2.500
	2. Wydatki majątkowe			53.171
			6050	53.171
80110	Gimnazja			2.016.193
	1. Wydatki bieżące, w szczególności na:			2.016.193
	1) wydatki jednostek budżetowych, w tym na:			2.014.193
	a) wynagrodzenia i składki od nich naliczane			1.791.750
			4010	1.419.700
			4040	108.200
			4110	230.100
			4120	33.250
			4170	500
	b) wydatki związane z realizacją ich statutowych zadań			222.443
			4210	17.500
			4240	2.000
			4260	95.000
			4270	500

			4280	1.500
			4300	12.000
			4350	1.188
			4370	3.000
			4390	2.000
			4410	500
			4430	500
			4440	86.755
		2) świadczenia na rzecz osób fizycznych		2.000
			3020	2.000
80113		Dowożenie uczniów do szkół		90.000
		1. Wydatki bieżące, w szczególności na:		90.000
		1) wydatki jednostek budżetowych, w tym na:		90.000
		a) wydatki związane z realizacją ich statutowych zadań		90.000
			4300	90.000
80114		Zespoły ekonomiczno – administracyjne szkół		274.831
		1. Wydatki bieżące, w szczególności na:		274.831
		1) wydatki jednostek budżetowych, w tym na:		273.991
		a) wynagrodzenia i składki od nich naliczane		246.351
			4010	194.500
			4040	16.051
			4110	31.800
			4120	4.000
		b) wydatki związane z realizacją ich statutowych zadań		27.640
			4210	10.000
			4280	1.000
			4300	2.500
			4350	840
			4370	2.500
			4410	2.800
			4440	5.500
			4700	2.500
		2) świadczenia na rzecz osób fizycznych		840
			3020	840
80146		Dokształcanie i doskonalenie nauczycieli		29.000
		1. Wydatki bieżące, w szczególności na:		29.000
		1) wydatki jednostek budżetowych, w tym na:		29.000
		a) wydatki związane z realizacją ich statutowych zadań		29.000
			4300	8.700
			4410	7.150
			4700	13.150
80148		Stołówki szkolne		403.748
		1. Wydatki bieżące, w szczególności na:		403.748
		1) Wydatki jednostek budżetowych, w tym na:		402.848
		a) wynagrodzenia i składki od nich naliczane		161.748
			4010	126.100
			4040	10.618
			4110	21.600
			4120	3.430
		b) wydatki związane z realizacją ich statutowych zadań		241.100
			4210	5.000
			4220	220.400
			4260	5.000
			4270	1.000
			4280	700
			4300	500
			4370	200
			4390	400
			4440	7.700
			4700	200
		2) świadczenia na rzecz osób fizycznych		900
			3020	900
<b>851</b>		<b>Ochrona zdrowia</b>		<b>140.000</b>
	85111	Szpitala ogólne		30.000
		1. Wydatki bieżące, w szczególności na:		30.000

		1) dotacja celowa na pomoc finansową dla Powiatu Nisko na zadania bieżące		30.000
			2710	30.000
85153		Zwalczanie narkomanii		1.500
		1. Wydatki bieżące, w szczególności na:		1.500
		1) wydatki jednostek budżetowych, w tym na:		1.500
		a) wydatki związane z realizacją ich statutowych zadań		1.500
			4210	1.000
			4300	500
85154		Przeciwdziałania alkoholizmowi		108.500
		1. Wydatki bieżące w szczególności na:		96.500
		1) Wydatki jednostek budżetowych, w tym na:		66.500
		a) wydatki związane z realizacją ich statutowych zadań		66.500
			4210	20.000
			4240	5.000
			4300	41.000
			4410	500
		2) dotacje celowe na zadania bieżące		22.000
			2360	16.000
			3000	6.000
		3) świadczenia na rzecz osób fizycznych		8.000
			3030	8.000
		2. Wydatki majątkowe		12.000
			6060	12.000
<b>852</b>		<b>Pomoc społeczna</b>		<b>4.878.100</b>
85203		Ośrodki wsparcia		360.000
		1. Wydatki bieżące, w szczególności na:		360.000
		1) dotacje celowe na zadania bieżące		360.000
			2360	360.000
85212		Świadczenia rodzinne, świadczenia z funduszu alimentacyjnego oraz składki na ubezpieczenia emerytalne i rentowe z ubezpieczenia społecznego		2.991.800
		1. Wydatki bieżące, w szczególności na:		2.991.800
		1) wydatki jednostek budżetowych, w tym na:		100.500
		a) wynagrodzenia i składki od nich naliczane		77.130
			4010	60.100
			4040	4.500
			4110	10.350
			4120	1.580
			4170	600
		b) wydatki związane z realizacją ich statutowych zadań		23.370
			4210	1.500
			4260	2.000
			4300	2.470
			4370	300
			4440	2.100
			4560	15.000
		2) Zwrot dotacji wykorzystanej niezgodnie z przeznaczeniem lub pobranej w nadmiernej wysokości		40.000
			2910	40.000
		3) świadczenia na rzecz osób fizycznych		2.851.300
			3110	2.851.300
85213		Składka na ubezpieczenie zdrowotne opłacane za osoby pobierające niektóre świadczenia z pomocy społecznej, niektóre świadczenia rodzinne oraz za osoby uczestniczące w zajęciach w centrum integracji społecznej		36.900
		1. Wydatki bieżące, w szczególności na:		36.900
		1) wydatki jednostek budżetowych, w tym na:		36.900
		a) wydatki związane z realizacją ich statutowych zadań		36.900
			4130	36.900
85214		Zasiłki i pomoc w naturze oraz składki na ubezpieczenia emeryt. i rentowe		418.900
		1. Wydatki bieżące, w szczególności na:		418.900
		1) wydatki jednostek budżetowych, w tym na:		130.000
		a) wydatki związane z realizacją ich statutowych zadań		130.000
			4330	130.000
		2) świadczenia na rzecz osób fizycznych		288.900

			3110	288.900
85215	Dodatki mieszkaniowe			130.000
	1. Wydatki bieżące, w szczególności na:			130.000
	1) świadczenia na rzecz osób fizycznych			130.000
			3110	130.000
85216	Zasiłki stałe			203.100
	1. Wydatki bieżące, w szczególności na:			203.100
	1) Zwrot dotacji wykorzystanej niezgodnie z przeznaczeniem lub pobranej w nadmiernej wysokości			1.000
			2910	1.000
	2) świadczenia na rzecz osób fizycznych			202.100
			3110	202.100
85219	Ośrodki Pomocy Społecznej			480.900
	1. Wydatki bieżące, w szczególności na:			480.900
	1) wydatki jednostek budżetowych, w tym na:			479.400
	a) wynagrodzenia i składki od nich naliczane			428.000
			4010	334.600
			4040	24.700
			4110	57.800
			4120	8.900
			4170	2.000
	b) wydatki związane z realizacją ich statutowych zadań			51.400
			4210	5.000
			4260	14.000
			4270	100
			4280	200
			4300	12.000
			4350	700
			4370	3.000
			4410	3.500
			4440	10.860
			4430	1.040
			4700	1.000
	2) świadczenia na rzecz osób fizycznych		3020	1.500
				1.500
85228	Usługi opiekuńcze i specjalistyczne usługi opiekuńcze			133.500
	1. Wydatki bieżące, w szczególności na:			133.500
	1) wydatki jednostek budżetowych, w tym na:			133.020
	a) wynagrodzenia i składki od nich naliczane			128.060
			4010	100.720
			4040	7.600
			4110	17.120
			4120	2.620
	b) wydatki związane z realizacją ich statutowych zadań			4.960
			4410	760
			4440	4.200
	2) świadczenia na rzecz osób fizycznych			480
			3020	480
85295	Pozostała działalność			123.000
	1. Wydatki bieżące, w szczególności na:			123.000
	1) Wydatki jednostek budżetowych, w tym na:			13.000
	a) wydatki związane z realizacją ich statutowych zadań			13.000
			4210	2.500
			4430	10.000
			4280	500
	2) świadczenia na rzecz osób fizycznych			110.000
			3110	110.000
<b>854</b>	<b>Edukacyjna opieka wychowawcza</b>			<b>190.940</b>
85401	Świetlice szkolne			190.940
	1. Wydatki bieżące, w szczególności na:			190.940
	1) wydatki jednostek budżetowych, w tym na:			190.510
	a) wynagrodzenia i składki od nich naliczane			179.044
			4010	140.100
			4040	12.012
			4110	23.000

			4120	3.932
		b) wydatki związane z realizacją ich statutowych zadań		11.466
			4210	700
			4440	10.766
		2) świadczenia na rzecz osób fizycznych		430
			3020	430
<b>900</b>		<b>Gospodarka Komunalna i Ochrona Środowiska</b>		<b>2.148.110</b>
	90001	Gospodarka ściekowa i ochrona wód		1.100.000
		1. Wydatki majątkowe		1.100.000
		1) wydatki na inwestycje, w tym na programy finansowane z udziałem środków, o których mowa w art. 5 ust. 1 pkt 2 i 3 (kanalizacja Przędzel i Przędzel Kolonia)		1.100.000
			6058	639.661
			6059	460.339
	90003	Oczyszczanie miast i wsi		340.000
		1. Wydatki bieżące, w szczególności na:		340.000
		1) wydatki jednostek budżetowych, w tym na:		340.000
		a) wydatki związane z realizacją ich statutowych zadań		340.000
			4210	5.000
			4300	335.000
	90004	Utrzymanie zieleni w miastach i gminach		86.110
		1. Wydatki bieżące, w szczególności na:		86.110
		1) wydatki jednostek budżetowych, w tym na:		86.110
		a) wydatki związane z realizacją ich statutowych zadań		86.110
			4210	15.000
			4260	5.000
			4300	66.110
	90015	Oświetlenie ulic, placów i dróg		590.000
		1. Wydatki bieżące, w szczególności na:		580.000
		1) wydatki jednostek budżetowych, w tym na:		580.000
		a) wydatki związane z realizacją ich statutowych zadań		580.000
			4260	445.000
			4270	134.500
			4300	500
		2. Wydatki majątkowe		10.000
			6050	10.000
	90019	Wpływy i wydatki związane z gromadzeniem środków z opłat i kar za korzystanie ze środowiska		30.000
		1. Wydatki bieżące, w szczególności na:		30.000
		1) wydatki jednostek budżetowych, w tym na:		30.000
		a) wydatki związane z realizacją ich statutowych zadań		30.000
			4210	10.000
			4300	20.000
	90020	Wpływy i wydatki związane z gromadzeniem środków z opłat produktowych		2.000
		1. Wydatki bieżące, w szczególności na:		2.000
		1) wydatki jednostek budżetowych, w tym na:		2.000
		a) wydatki związane z realizacją ich statutowych zadań		2.000
			4210	1.000
			4300	1.000
<b>921</b>		<b>Kultura i ochrona dziedzictwa narodowego</b>		<b>628.200</b>
	92109	Domy i ośrodki kultury, świetlice i kluby		473.100
		1. Wydatki bieżące, w szczególności na:		473.100
		1) dotacje podmiotowe na zadania bieżące		473.100
			2480	473.100
	92116	Biblioteki		155.100
		1. Wydatki bieżące, w szczególności na:		155.100
		1) dotacje podmiotowe na zadania bieżące		155.100
			2480	155.100
<b>926</b>		<b>Kultura fizyczna</b>		<b>385.100</b>
	92604	Instytucje kultury fizycznej		339.100
		1. Wydatki bieżące, w szczególności na:		339.100
		1) wydatki jednostek budżetowych, w tym na:		339.100
		a) wynagrodzenia i składki od nich naliczane		197.900
			4010	139.500
			4040	10.500

			4110	22.300
			4120	3.600
			4170	22.000
		b) wydatki związane z realizacją ich statutowych zadań		141.200
			4210	23.500
			4260	60.000
			4270	10.000
			4300	35.400
			4350	600
			4360	900
			4370	800
			4410	1.500
			4430	2.500
			4440	4.500
			4700	1.500
92605		Zadania w zakresie kultury fizycznej		46.000
		1. Wydatki bieżące w szczególności na:		46.000
		1) dotacje celowe na zadania bieżące		46.000
			2360	46.000
			<b>Ogółem wydatki:</b>	<b>26.600.980</b>
			Wydatki bieżące:	18.657.138
			Wydatki majątkowe	7.943.842

3. Ustala się nadwyżkę budżetu gminy w wysokości 719.520 zł z przeznaczeniem na planowaną spłatę rat kredytów i pożyczek w kwocie 719.520 zł.

4. Ustala się przychody budżetu gminy w wysokości 910.480 zł.

5. Określa się rozchody budżetu z tytułu spłat rat kredytów i pożyczek w kwocie 1.630.000 zł.

6. Źródłem finansowania rozchodów z tytułu spłat rat kredytów i pożyczek w kwocie 910.480 zł ustala się kredyt bankowy.

7. Ustala się limit zobowiązań z tytułu zaciąganych kredytów i pożyczek w wysokości 1.910.480 zł w tym na:

- pokrycie występującego w ciągu roku przejściowego deficytu budżetu 1.000.000 zł
- spłatę zaciągniętych zobowiązań z tytułu pożyczek i kredytów 910.480 zł

§ 2. Określa się szczególne zasady wykonywania budżetu Gminy Rudnik nad Sanem w roku budżetowym 2011, wynikające z odrębnych ustaw:

1. Stosownie do art. 403 ust. 2 ustawy z dnia 27 kwietnia 2001 r. – Prawo ochrony środowiska (j.t.:

Dz. U. z 2008 r. Nr 25, poz. 150, z późn. zm.) wpływy z tytułu opłat i kar w wysokości 30.000 zł, o których mowa w art. 402 ust. 4-6, stanowiące dochody budżetu gminy, pomniejszone o nadwyżkę z tytułu tych dochodów przekazywaną do wojewódzkiego funduszu, przeznacza się na wydatki w wysokości 30.000 zł, w tym w wysokości 10.000 zł na zakup materiałów i wyposażenia i w wysokości 20.000 zł na zakup usług związanych z finansowaniem ochrony środowiska i gospodarki wodnej w zakresie określonym w art. 400a ust. 1 pkt 2, 5, 8, 9, 15, 16, 21-25, 29, 31, 32 i 38-42 ustawy.

2. Stosownie do art. 18<sup>2</sup> ustawy z dnia 26 października 1982 r. o wychowaniu w trzeźwości i przeciwdziałaniu alkoholizmowi (j.t.: Dz. U. z 2007 r. Nr 70, poz. 473, z późn. zm.) dochody z opłat za zezwolenia wydane na podstawie art. 18 i 18<sup>1</sup> oraz dochody określone w art. 11<sup>1</sup> tej ustawy w wysokości 110.000 zł wykorzystane będą na realizację gminnego programu profilaktyki i rozwiązywania problemów alkoholowych w wysokości 108.500 zł oraz gminnego programu przeciwdziałania narkomanii w wysokości 1.500 zł, o którym mowa w art. 10 ust. 2 ustawy z dnia 29 lipca 2005 r. o przeciwdziałaniu narkomanii (Dz. U. Nr 179, poz. 1485, z późn. zm.); dochody te nie mogą być przeznaczone na inne cele, zgodnie z poniższą tabelą.

#### DOCHODY

Lp.	Nazwa	Plan
1.	Wpływy z opłat za zezwolenia na sprzedaż napojów alkoholowych	110 000 zł

**WYDATKI**

Lp.	Zadanie	Plan
1.	Programy profilaktyczne oraz organizacja czasu wolnego	13 000 zł
2.	Zakup urządzeń na wyposażenie placu zabaw	12000 zł
3.	Zakup wydawnictw i książek	5 000 zł
4.	Prowadzenie szkólek szachowych	4000 zł
5.	Świetlica środowiskowa dla dzieci z rodzin z problemem alkoholowym	10 000 zł
6.	Nagrody na organizowane konkursy	8 000 zł
7.	Wypoczynek dzieci i młodzieży (kolonie, obozy, wycieczki)	10 000 zł
8.	Wynagrodzenia za posiedzenia dla członków komisji	8 000 zł
9.	Szkolenia dla członków Komisji, delegacje	500 zł
10.	Wspomaganie działalności instytucji, stowarzyszeń, osób fizycznych służących rozwiązywaniu problemów alkoholowych oraz ochronie i promocji zdrowia i stowarzyszeń podejmujących pracę z dziećmi i młodzieżą	16 000 zł
11.	Dofinansowanie służb ponadnormatywnych dla policji	6 000 zł
12.	Dofinansowanie wyjazdów dzieci na basen	10 000 zł
13.	Dofinansowanie przejazdów:	
	a) do Poradni Leczenia Uzależnień w Nisku	2000 zł
	b) do poradni odwykowych dla osób uzależnionych od narkotyków	500 zł
14.	Udzielanie rodzinom, w których występuje problem alkoholowy, pomocy psychospołecznej i prawnej, a w szczególności ochrony przed przemocą w rodzinie	2 500 zł
15.	Powołanie biegłych sądowych w celu wydania opinii o podjęciu leczenia odwykowego	1 500 zł
16.	Prowadzenie profilaktycznej działalności informacyjnej i edukacyjnej w zakresie przeciwdziałania narkomanii	1 000 zł
<b>Razem</b>		<b>110 000 zł</b>

3. Stosownie do art. 1 ust. 3 i 4 ustawy z dnia 20 lutego 2009 r. o funduszu sołeckim (Dz. U. Nr 52, poz. 420, z późn. zm.) środki funduszu sołeckiego w wysokości 55.200 zł przeznacza się na realizację przedsięwzięć, zgłoszonych we wnioskach sołectw, o których mowa w art. 4 tej ustawy, które są zadaniami własnymi gminy, służą poprawie warunków życia mieszkańców i są zgodne ze strategią rozwoju gminy; środki funduszu sołeckiego mogą być przeznaczone na pokrycie wydatków na działania zmierzające do usunięcia skutków klęski żywiołowej w rozumieniu ustawy z dnia 18 kwietnia 2002 o stanie klęski żywiołowej (Dz. U. Nr 62, poz. 558, z późn. zm.).

Środki funduszu sołeckiego w kwocie 55.200 zł, przeznacza się na sołectwa:

- Chałupki – 9.600 zł,
- Kopki – 18.100 zł,
- Przędzel – 18.100 zł,
- Przędzel Kolonia – 9.400 zł,

Wydatki Funduszu Sołeckiego zaplanowano w poszczególnych działach i rozdziałach klasyfikacji budżetowej zgodnie z charakterem wydatków przyjętych przez Zebranie Wiejskie.

L.P.	Miejscowość	Nazwa zadania	Kwota w zł.
1.	Chałupki	Remonty dróg wewnętrznych	9.600
2.	Kopki	Remonty dróg wewnętrznych	18.100
3.	Przędzel	Remonty dróg wewnętrznych	10.000
		Remont kładki pieszej	4.300
		Zakup tablic informacyjnych	1.800
		Zakup usług związanych z utrzymaniem zieleni	2.000
4.	Przędzel Kolonia	Remonty dróg wewnętrznych	9.400
	<b>Razem:</b>		<b>55.200</b>

§ 3. Plan dochodów i wydatków budżetowych związanych z realizacją zadań z zakresu administracji rządowej i innych zleconych jednostce samorządu terytorialnego.

**Plan dochodów.**

Dział	Rozdział	Wyszczególnienie	§	Plan na 2011 rok
<b>750</b>		<b>Administracja publiczna</b>		<b>63.663</b>
	75011	Urzędy wojewódzkie		63.363
		Dochody bieżące, w tym:		63.363

		-dotacja celowa z budżetu państwa na zadania zlecone z zakresu spraw obywatelskich		63.363
			2010	63.363
	75045	Kwalifikacja wojskowa		300
		1. Dochody bieżące, w tym:		300
		-dotacja celowa z budżetu państwa na zadania zlecone (zwrot kosztów przejazdu poborowych)		300
			2010	300
<b>751</b>		<b>Urzędy naczelných organów władzy państwowej kontroli i ochrony prawa oraz sądownictwa</b>		<b>1.728</b>
	75101	Urzędy naczelných organów władzy państwowej kontroli i ochrony prawa		1.728
		1. Dochody bieżące, w tym:		1.728
		- dotacja celowa z budżetu państwa na zadania zlecone (na prowadzenie i aktualizację rejestru wyborców)		1.728
			2010	1.728
<b>852</b>		<b>Pomoc Społeczna</b>		<b>3.445.500</b>
	85203	Ośrodki wsparcia		360.000
		1. Dochody bieżące, w tym:		360.000
		- dotacja celowa na realizację zadań z zakresu administracji rządowej na bieżące utrzymanie ŚDS		360.000
			2010	360.000
	85212	Świadczenia rodzinne, świadczenia z funduszu alimentacyjnego oraz składki na ubezpiecz. emeryt. i rentowe z ubezpie. społecznego		2.936.800
		1. Dochody bieżące, w tym:		2.936.800
		- dotacja celowa na świadczenia rodzinne, świadczenia z funduszu alimentacyjnego oraz składki na świadczenia emerytalne i rentowe z ubezpie. społecznego,		2.936.800
			2010	2.936.800
	85213	Składka na ubezpieczenie zdrowotne opłacane za osoby pobierające niektóre świadczenia z pomocy społecznej, niektóre świadczenia rodzinne oraz za osoby uczestniczące w zajęciach w centrum integracji społecznej		15.200
		1. Dochody bieżące, w tym:		15.200
		- dotacja celowa na składki na ubezpieczenie zdrowotne opłacane za osoby pobierające niektóre świadczenia z pomocy społecznej oraz niektóre świadczenia rodzinne oraz za osoby uczestniczące w zajęciach w centrum integracji społecznej		15.200
			2010	15.200
	85228	Usługi opiekuńcze i specjalistyczne usługi opiekuńcze		133.500
		1. Dochody bieżące, w tym:		133.500
		- dotacja celowa na usługi opiekuńcze i specjalistyczne usługi opiekuńcze		133.500
			2010	133.500
		<b>Ogółem:</b>		<b>3.510.891</b>

**Plan wydatków.**

Dział	Rozdział	Wyszczególnienie	§	Plan na 2011 rok
<b>750</b>		<b>Administracja publiczna</b>		<b>63.663</b>
	75011	Urzędy wojewódzkie		63.363
		1. Wydatki bieżące, w szczególności na:		63.363
		1) wydatki jednostek budżetowych, w tym na:		63.363
		a) wynagrodzenia i składki od nich naliczane		62.500
			4010	50.000
			4040	4.100
			4110	7.500
			4120	900
		b) wydatki związane z realizacją ich statutowych zadań		863
			4210	863
	75045	Kwalifikacja wojskowa		300
		1. Wydatki bieżące, w tym:		300
		1) wydatki jednostek budżetowych, w tym na:		300
		a) wydatki związane z realizacją ich statutowych zadań		300
			4300	300
		<b>Urzędy naczelných organów władzy państwowej, kontroli i ochrony prawa oraz sądownictwa</b>		<b>1.728</b>



<b>751</b>	75101	Urzędy naczelnych organów władzy państwowej, kontroli i ochrony prawa		1.728
		1. Wydatki bieżące, w szczególności na:		1.728
		1) wydatki jednostek budżetowych, w tym na:		1.728
		a) wynagrodzenia i składki od nich naliczane		1.600
			4010	1.350
			4110	210
			4120	40
		b) wydatki związane z realizacją ich statutowych zadań		128
			4210	128
		<b>Pomoc Społeczna</b>		<b>3.445.500</b>
<b>852</b>	85203	Ośrodki wsparcia		360.000
		1. Wydatki bieżące, w szczególności na:		360.000
		1) dotacje celowe na zadania bieżące		360.000
			2360	360.000
	85212	Świadczenia rodzinne, świadczenia z funduszu alimentacyjnego oraz składki na ubezp. emeryt. i rentowe z ubezp. społecznego		2.936.800
		1. Wydatki bieżące, w szczególności na:		2.936.800
		1) wydatki jednostek budżetowych, w tym na:		85.500
		a) wynagrodzenia i składki od nich naliczane		77.130
			4010	60.100
			4040	4.500
			4110	10.350
			4120	1.580
			4170	600
		b) wydatki związane z realizacją ich statutowych zadań		8.370
			4210	1.500
			4260	2.000
			4300	2.470
			4370	300
			4440	2.100
		2) świadczenia na rzecz osób fizycznych		2.851.300
			3110	2.851.300
	85213	Składka na ubezpieczenie zdrowotne opłacane za osoby pobierające niektóre świadczenia z pomocy społecznej, niektóre świadczenia rodzinne oraz za osoby uczestniczące w zajęciach w centrum integracji społecznej		15.200
		1. Wydatki bieżące, w szczególności na:		15.200
		1) wydatki jednostek budżetowych, w tym na:		15.200
		a) wydatki związane z realizacją ich statutowych zadań		15.200
			4130	15.200
	85228	Usługi opiekuńcze i specjalistyczne usługi opiekuńcze		133.500
		1. Wydatki bieżące, w szczególności na:		133.500
		1) wydatki jednostek budżetowych, w tym na:		133.020
		a) wynagrodzenia i składki od nich naliczane		128.060
			4010	100.720
			4040	7.600
			4110	17.120
			4120	2.620
		b) wydatki związane z realizacją ich statutowych zadań		4.960
			4410	760
			4440	4.200
		2) świadczenia na rzecz osób fizycznych		480
			3020	480
		<b>Ogółem:</b>		<b>3.510.891</b>

§ 4. 1. Upoważnia się Burmistrza Gminy i Miasta w Rudniku nad Sanem do:

- 1) do zaciągnięcia kredytów i pożyczek na pokrycie występującego w ciągu roku przejściowego deficytu budżetu w kwocie 1.000.000 zł.
- 2) dokonywania zmian w planie wydatków bieżących na uposażenia i wynagrodzenia ze

stosunku pracy z wyłączeniem przeniesień wydatków między działami.

- 3) dokonywania zmian w planie wydatków majątkowych z wyłączeniem przeniesień wydatków między działami.

§ 5. 1. Ustala się rezerwę ogólną w kwocie 100.000 zł

2. Ustala się rezerwę celową na realizację zadań własnych z zakresu zarządzania kryzysowego w wysokości 50.000 zł.

§ 6. 1. Zestawienie planowanych kwot dotacji udzielanych z budżetu Gminy i Miasta określa Załącznik Nr 1 do uchwały.

2. Plan przychodów i kosztów zakładu budżetowego określa Załącznik Nr 2 do Uchwały.

§ 7. Wykonanie uchwały powierza się Burmistrzowi Gminy i Miasta w Rudniku nad Sanem

§ 8. Uchwała wchodzi w życie z dniem podjęcia z mocą obowiązywania od 1 stycznia 2011 roku i podlega publikacji w Dzienniku Urzędowym Województwa Podkarpackiego.

**PRZEWODNICZĄCY**  
**Rady Miejskiej**

**mgr Edward Wołoszyn**

Załącznik Nr 1 do Uchwały Nr V/20/2011  
Rady Miejskiej w Rudniku nad Sanem  
z dnia 21 lutego 2011 r.

**Zestawienie planowanych kwot dotacji udzielanych z budżetu Gminy i Miasta Rudnik nad Sanem.**

1. Dotacje dla jednostek sektora finansów publicznych.

L.P.	Nazwa jednostki sektora finansów publicznych	Rodzaj dotacji	Kwota dotacji
1.	Gminne instytucje kultury		628.200
	- Miejski Ośrodek Kultury w Rudniku nad Sanem	Dotacja podmiotowa	473.100
	- Biblioteka Publiczna w Rudniku nad Sanem	Dotacja podmiotowa	155.100
2.	Fundusz Wsparcia Policji	Dotacja celowa	6.000
3.	Powiat Nisko		
	- pomoc finansowa na zadanie „Remont przychodni zdrowia w Rudniku nad Sanem”.	Dotacja celowa	30.000
		Razem:	664.200

2. Dotacje dla jednostek spoza sektora finansów publicznych.

L.P.	Nazwa zadania dla jednostek spoza sektora finansów publicznych	Rodzaj dotacji	Kwota dotacji
1.	1. Dotacje dla jednostek spoza sektora finansów publicznych udzielane zgodnie z przepisami ustawy z dnia 24 kwietnia 2003 r. o działalności pożytku publicznego i o wolontariacie	Dotacje celowa	422.000
	1) dotacja przeznaczona na realizację zadań gminy ujętych w gminnym programie profilaktyki i rozwiązywania problemów alkoholowych, przeciwdziałania narkomanii i przemocy w rodzinie (plan wydatków w dziale 851)	Dotacje celowa	16.000
	- działalność szkoleniowa w zakresie dyscyplin sportu: piłka siatkowa, koszykowa, nożna, lekkoatletyka dzieci i młodzieży szkolnej i pozaszkolnej oraz uczestnictwo w lokalnych i regionalnych rozgrywkach w tych dziedzinach sportu,		4.500
	- propagowanie i upowszechnianie wśród dzieci młodzieży i starszych gry w szachy poprzez szkolenie oraz udział w lokalnych i ogólnopolskich imprezach szachowych,		5.500
	- poprawa zdrowia osób starszych poprzez integrację		6.000
	2) organizacja i prowadzenie Środowiskowego Domu Samopomocy dla osób z zaburzeniami psychicznymi w Rudniku nad Sanem (plan wydatków w dziale 852)	Dotacja celowa	360.000

	3) dotacja przeznaczona na zadanie upowszechniania kultury fizycznej i sportu poprzez szkolenia sportowe dzieci i młodzieży szkolnej i pozaszkolnej poprzez uczestnictwo w lokalnych i regionalnych rozgrywkach piłki nożnej (plan wydatków w dziale 926)	Dotacje celowe	46.000
2.	Dotacja dla Niepublicznego przedszkola „Ochronka Sióstr służebniczek”	Dotacja podmiotowa	331.695
3.	Wpłaty na rzecz Izby Rolniczych	Dotacja podmiotowa	4.620
		Razem:	758.315

Załącznik Nr 2 do Uchwały Nr V/20/2011  
Rady Miejskiej w Rudniku nad Sanem  
z dnia 21 lutego 2011 r.

**Plan przychodów i kosztów zakładu budżetowego na 2011 rok**

Stan środków obrotowych na początku roku	Przychody		Koszty ogółem	Stan środków obrotowych na koniec roku
	Ogółem	W tym dotacja z budżetu		
1. Zakład Gospodarki Komunalnej i Mieszkaniowej w Rudniku nad Sanem				
100.000	1.980.000	0	2.079.555	445

Zakład Gospodarki Komunalnej i Mieszkaniowej w Rudniku nad Sanem uzyskuje przychody z następujących rodzajów swojej działalności:

- usługi komunalno – remontowe 500.000 zł
- wpływy z mieszkań komunalnych 20.000 zł
- wpływy za dostawę wody 500.000 zł
- wpływy za ścieki komunalne 600.000 zł
- wpływy za usługi na cmentarzu komunalnym 30.000 zł
- wpływy za opróżnianie pojemników na śmieci 250.000 zł

- wpływy z tytułu opłat stałych 60.000 zł
- odsetki bankowe 20.000 zł
- Ogółem: 1.980.000 zł
- Koszty zakładu
- wynagrodzenia i pochodne od wynagrodzeń 1.249.375 zł
- wydatki pozapłaćcowe 830.180 zł
- Razem: 2.079.555 zł

**2441**

**UCHWAŁA Nr XVII/94/2011  
RADY MIEJSKIEJ W ZAGÓRZU  
z dnia 28 września 2011 r.**

**w sprawie ustanowienia drzew pomnikami przyrody**

Na podstawie art. 7 ust. pkt. 1, art. 18 ust. 2 pkt. 15 ustawy z dnia 8 marca 1990 r. o samorządzie gminnym (Dz. U. z 2001 r. Nr 142, poz. 1591 z późn. zm.) oraz art. 44 ust. 1 i 2 ustawy z dnia 16 kwietnia 2004 r. o ochronie przyrody (Dz. U. z 2009 r. Nr 151, poz. 1220 z późn. zm.), po uzgodnieniu z Regionalnym Dyrektorem Ochrony

Środowiska w Rzeszowie Rada Miejska w Zagórz uchwala, co następuje:

§ 1. W celu ochrony tworców przyrody o wyjątkowych walorach przyrodniczych, wyróżniających się cechami osobniczymi, rozmiarami i wiekiem, ustanawia się następujące drzewa

pomnikami przyrody rosnącymi na terenie miasta i gminy Zagórz:

- 1) Dąb szypułkowy *Quercus robur* L. o nazwie „Kazimierz”, o obwodzie pnia na wysokości 1,3 m - 526 cm i wysokości 12 m, o średnicy korony 8 m, rosnący przy ulicy Wspólnej w Zagórz, na działce o nr ewid. 1342/16, obręb ewid. Zagórz, stanowiącej własność Gminy Zagórz, współrzędne geograficzne: N 49o 30' 5,3'', E 22o 15' 39,7''
- 2) Dąb szypułkowy *Quercus robur* L. o nazwie „Karol”, o obwodzie pnia na wysokości 1,3 m - 370 cm i wysokości 15 m, o średnicy korony 7 m, rosnący przy ulicy Piłsudskiego w Zagórz, w pobliżu Domu Pomocy Społecznej, na działce o nr ewid. 1336/14, obręb ewid. Zagórz, stanowiącej własność Gminy Zagórz, współrzędne geograficzne: N 49o 30' 5,9'', E 22o 15' 44,39''
- 3) Lipa drobnolistna *Tilia cordata* Mill. o nazwie „Oslawianka”, o obwodzie pnia na wysokości 1,3 m - 230 cm i wysokości 17 m, o średnicy korony 10 m, rosnąca przy ulicy Piłsudskiego w Zagórz, na działce o nr ewid. 1336/13, obręb ewid. Zagórz, stanowiącej własność Parafii Rzymskokatolickiej w Zagórz, współrzędne geograficzne: N 49o 30' 6,34'', E 22o 15' 44,61''
- 4) Lipa drobnolistna *Tilia cordata* Mill. o nazwie „Zagórzanka”, o obwodzie pnia na wysokości 1,3 m - 280 cm i wysokości 18 m, o średnicy korony 10 m, rosnąca przy ulicy Piłsudskiego w Zagórz, na działce o nr ewid. 1336/13, obręb ewid. Zagórz, stanowiącej własność Parafii Rzymskokatolickiej w Zagórz, współrzędne geograficzne: N 49o 30' 6,34'', E 22o 15' 44,61''
- 5) Lipa drobnolistna *Tilia cordata* Mill. o nazwie „Józefinka”, o obwodzie pnia na wysokości 1,3 m - 285 cm i wysokości 17 m, o średnicy korony 10 m, rosnąca przy ulicy Piłsudskiego w Zagórz, na działce o nr ewid. 1336/13, obręb ewid. Zagórz, stanowiącej własność Parafii Rzymskokatolickiej w Zagórz, współrzędne geograficzne: N 49o 30' 6,34'', E 22o 15' 44,61''
- 6) Dąb szypułkowy *Quercus robur* L. o nazwie „Leopold”, o obwodzie pnia na wysokości 1,3 m - 457 cm i wysokości 13 m w miejscowości Tarnawa Dolna rosnący przy ogrodzeniu szkoły podstawowej, gimnazjum i przedszkola, na działce o nr ewid. 732/5, obręb ewid. Tarnawa Dolna, stanowiącej własność Gminy Zagórz, współrzędne geograficzne: N 49o 28' 7,60'', E 22o 15' 9,51''
- 7) Dąb szypułkowy *Quercus robur* L. o nazwie „Mikołaj”, o obwodzie pnia na wysokości 1,3 m - 410 cm i wysokości 12 m, w miejscowości Tarnawa Górna, rosnący przy boisku sportowym, na działce o nr ewid. 286, obręb ewid. Tarnawa Górna, stanowiącej własność Gminy Zagórz, współrzędne geograficzne: N 49o 27' 40,48'', E 22o 15' 12,25''
- 8) Dąb szypułkowy *Quercus robur* L. o nazwie „Staruszek”, o obwodzie pnia na wysokości 1,3 m - 820 cm i wysokości 8 m, w miejscowości Łukowe, rosnący przy granicy z drogą gminną, nad potokiem Tarnawka, na działce o nr ewid. 110/3, obręb ewid. Łukowe, stanowiącej własność Gminy Zagórz, współrzędne geograficzne: N 49o 25' 34,26'', E 22o 14' 27,25''
- 9) Lipa drobnolistna *Tilia mordata* Mill. o nazwie „Łukowianka”, o obwodzie pnia na wysokości 1,3 m - 428 cm i wysokości 20 m w miejscowości Łukowe, rosnąca przy potoku Tarnawka, na działce o nr ewid. 403, obręb ewid. Łukowe, stanowiącej własność Skarbu Państwa, będącej w zarządzie: Regionalnego Zarządu Gospodarki Wodnej w Krakowie, Zarząd Zlewni Sanu w Przemyślu, współrzędne geograficzne: N 49o 25' 23,92'', E 22o 14' 17,99''
- 10) Dąb szypułkowy *Quercus robur* L. o nazwie „Szumny”, o obwodzie pnia na wysokości 1,3 m - 887 cm i wysokości 12 m w miejscowości Kalnica, przy drodze powiatowej Nr 2259 Rzepedź-Kalnica-Mchawa, na działce o nr ewid. 45/5, obręb ewid. Kalnica, stanowiącej współwłasność: Zdzisława Bocheńskiego i Bożeny Bocheńskiej, zamieszkałych w Rzeszowie, współrzędne geograficzne: N 49o 21' 30,44'', E 22o 12' 16,40''
- 11) Dąb szypułkowy *Quercus robur* L. o nazwie „Aleksander”, o obwodzie pnia na wysokości 1,3 m - 380 cm i wysokości 9 m, o średnicy korony 4 m, rosnący w miejscowości Kalnica, przy drodze powiatowej Nr 1257 Tarnawa-Kalnica, na działce o nr ewid. 62, obręb ewid. Kalnica, stanowiącej własność: Gminy Zagórz, współrzędne geograficzne: N 49o 21' 45,72'', E 22o 12' 8,93''
- 12) Jesion wyniosły *Fraxinus Excelsior* L. o nazwie „Ksawery”, o obwodzie pnia na wysokości 1,3 m - 458 cm i wysokości 15 m, o średnicy korony 10 m, rosnący w miejscowości Kalnica, przy drodze powiatowej Nr 1257 Tarnawa-Kalnica, na działce o nr ewid. 62, obręb ewid. Kalnica, stanowiącej własność: Gminy Zagórz, współrzędne geograficzne: N 49o 21' 45,63'', E 22o 12' 10,83''
- 13) Jesion wyniosły *Fraxinus Excelsior* L. o nazwie „Ignacy”, o obwodzie pnia na wysokości 1,3 m - 381 cm i wysokości 15 m, o średnicy korony 9 m, rosnący w miejscowości Kalnica, przy drodze powiatowej Nr 1257 Tarnawa-Kalnica, na działce o nr ewid. 62, obręb ewid. Kalnica, stanowiącej własność: Gminy Zagórz,

współrzędne geograficzne: N 49o 21' 45,25'',  
E 22o 12' 11,4''

- 14) Dąb szypułkowy *Quercus robur* L. o nazwie „Piotr”, o obwodzie pnia na wysokości 1,3 m - 465 cm i wysokości 10 m, o średnicy korony 9 m, rosnący przy Domu Ludowym w miejscowości Zahutyń, na działce o nr ewid. 517/2, obręb ewid. Zahutyń, stanowiącej własność Gminy Zagórz, współrzędne geograficzne: N 49o 31' 18,4'', E 22o 14' 22,34''

§ 2. 1. Wymienione w § 1 drzewa podlegają szczególnej ochronie prawnej polegającej na zakazie:

- 1) Niszczenia, uszkodzenia lub przekształcania drzew.
- 2) Nacinania, rycia napisów i znaków.

- 3) Umieszczania tablic oraz wszelkich innych znaków i przedmiotów za wyjątkiem napisów o ochronie obiektu.
- 4) Dokonywania zmian stosunków wodnych, jeżeli zmiany te nie służą ochronie przyrody albo racjonalnej gospodarce rolnej, leśnej, wodnej.
- 5) Uszkodzania i zanieczyszczania gleb wokół drzew.

2. Nadzór nad pomnikami przyrody sprawuje Burmistrz Miasta i Gminy Zagórz.

§ 3. Wykonanie uchwały zleca się Burmistrzowi Miasta i Gminy Zagórz.

§ 4. Uchwała wchodzi w życie po upływie 14 dni od dnia jej ogłoszenia w Dzienniku Urzędowym Województwa Podkarpackiego.

**Przewodniczący Rady  
Miejskiej w Zagórz**

**Jan Różycki**

**2442**

**UCHWAŁA Nr XVII/95/2011  
RADY MIEJSKIEJ W ZAGÓRZU  
z dnia 28 września 2011 r.**

**w sprawie ustanowienia stanowiska dokumentacyjnego „Progi skalne i przełom na potoku Tarnawka w Łukowem”**

Na podstawie art. 18 ust. 2 pkt. 15 i art. 40 ust. 1 ustawy o samorządzie gminnym (Dz. U. z 2001 r. Nr 142, poz. 1591 z późn. zm.) oraz art. 44 ust. 1 i 2 ustawy z dnia 16 kwietnia 2004 r. o ochronie przyrody (Dz. U. z 2009 r. Nr 151, poz. 1220 z późn. zm.) po uzgodnieniu z Regionalnym Dyrektorem Ochrony Środowiska w Rzeszowie - **Rada Miejska w Zagórz** uchwala, co następuje:

§ 1. W celu ochrony tworów przyrody o wyjątkowych walorach przyrodniczych, wyróżniających się cechami osobniczymi, rozmiarami i wiekiem, ustanawia się stanowisko dokumentacyjne „Progi skalne i przełom na potoku Tarnawka w Łukowem”.

§ 2. 1. Stanowisko dokumentacyjne o którym mowa w § 1 zlokalizowane jest na działce o numerze ewidencyjnym 403, obręb ewid. Łukowe, w miejscowości Łukowe - stanowiącej własność Skarbu Państwa, będącej w zarządzie: Regionalnego Zarządu Gospodarki Wodnej w Krakowie, Zarząd Zlewni Sanu w Przemyśle, współrzędne geograficzne: N 49o 25' 28,35'', E 22o 14' 18,43''.

2. Szczegółowy opis stanowiska dokumentacyjnego określa Załącznik Nr 1 do uchwały.

§ 3. 1. Określone w § 1 stanowisko dokumentacyjne podlega szczególnej ochronie prawnej polegającej na zakazie:

- 1) Niszczenia, uszkodzenia lub przekształcania obszaru.
- 2) Wykonywania prac ziemnych trwale zniekształcających rzeźbę terenu, z wyjątkiem prac związanych z zabezpieczeniem przeciwpowodziowym albo budową, odbudową, utrzymywaniem, remontem, lub naprawą urządzeń wodnych.
- 3) Dokonywania zmian stosunków wodnych, jeżeli zmiany te nie służą ochronie przyrody albo racjonalnej gospodarce rolnej, leśnej, wodnej.
- 4) Zmiany sposobu użytkowania ziemi.

- 5) Wydobywania do celów gospodarczych skał oraz skamieniałości, w tym kopalnych szczątków roślin i zwierząt, a także minerałów.
- 6) Umieszczania tablic reklamowych.

2. Nadzór nad stanowiskiem dokumentacyjnym sprawuje Burmistrz Miasta i Gminy Zagórz.

§ 4. Wykonanie Uchwały zleca się Burmistrzowi Miasta i Gminy Zagórz.

§ 5. Uchwała wchodzi w życie po upływie 14 dni od dnia jej ogłoszenia w Dzienniku Urzędowym Województwa Podkarpackiego.

**Przewodniczący Rady  
Miejskiej w Zagórz**

**Jan Różycki**

Załącznik Nr 1  
do uchwały Nr XVII/95/2011  
Rady Miejskiej w Zagórz  
z dnia 28 września 2011 r.

w sprawie ustanowienia stanowiska dokumentacyjnego  
„Progi skalne i przełom na potoku Tarnawka w Łukowem”

Na odcinku o długości 100 m, na potoku Tarnawka, zwanego również rzeką Kalniczką, od mostu prowadzącego do stadniny w Łukowem, w kierunku południowym (w górę biegu potoku) na długości 20 m oraz w kierunku północnym (w dolnym biegu potoku) na długości 80 m obserwuje się malownicze progi skalne, tworzące małe wodospady.

Próg skalny o długości 13,5 m, tworzy barierę dla wód potoku Tarnawka na całej długości koryta. Drugi próg skalny o długości 15 m.

Oba progi spiętrzają wodę. Pierwszy próg o wysokości od 60 cm do 100 cm. Drugi próg skalny o wysokości 20-50 cm. Oddalone są od siebie o 7 m. Kolejne mniejsze progi o wysokości kilkunastu

centymetrów obserwuje się w okolicy mostu oraz w odcinku przełomowym. Fragment potoku będący projektowanym stanowiskiem dokumentacyjnym posiada również niewątpliwe walory w formie malowniczego przełomu z widocznym odkrywkami fliszu karpackiego orograficznie po prawej stronie.

Przedmiotowe stanowisko znajduje się w obrębie granic działki oznaczonej numerem 403, położonej w miejscowości Łukowe, stanowiącej własność Skarbu Państwa, będącej w zarządzie: Regionalnego Zarządu Gospodarki Wodnej w Krakowie, Zarząd Zlewni Sanu w Przemyślu. Współrzędne geograficzne (mostu): N 49° 25' 31,45", E 22° 14' 19,87".

**2443**

**UCHWAŁA Nr XVII/96/2011  
RADY MIEJSKIEJ W ZAGÓRZU  
z dnia 28 września 2011 r.**

**w sprawie ustanowienia użytków ekologicznych języcznika zwyczajnego  
i tojadu wiechowatego w miejscowości Zahutyń**

Na podstawie art. 18 ust. 2 pkt. 15 i art. 40 ust. 1 ustawy o samorządzie gminnym (Dz. U. z 2001 r. Nr 142, poz. 1591 z późn. zm.) oraz art. 44 ust. 1 i 2 ustawy z dnia 16 kwietnia 2004 r. o ochronie przyrody (Dz. U. z 2009 r. Nr 151, poz. 1220 z późn. zm.) po uzgodnieniu z Regionalnym Dyrektorem Ochrony Środowiska w Rzeszowie Rada Miejska w Zagórz uchwala, co następuje:

§ 1. W celu ochrony tworów przyrody o wyjątkowych walorach przyrodniczych, wyróżniających się cechami osobniczymi, rozmiarami i wiekiem, ustanawia się następujące użytki ekologiczne języcznika zwyczajnego w miejscowości Zahutyń:

- 1) „Stanowisko języcznika zwyczajnego w lesie Huteńskim”
- 2) „Stanowisko języcznika zwyczajnego i tojadu wiechowatego w lesie Zahutyńskim”

§ 2. 1. Użytek ekologiczny o którym mowa w § 1 pkt. 1 zlokalizowany jest na działce o numerze ewidencyjnym 750, obręb ewid. Zahutyń, w miejscowości Zahutyń - stanowiącej własność Skarbu Państwa, będącej w zarządzie Państwowego Gospodarstwa Leśnego, Lasów Państwowych, Nadleśnictwa Lesko, współrzędne geograficzne: N 49° 32' 10,37", E 22° 14' 13".

2. Użytek ekologiczny o którym mowa w § 1 pkt. 2 zlokalizowany jest na działce o numerze ewidencyjnym 735, obręb ewid. Zahutyń, w miejscowości Zahutyń - stanowiącej własność Skarbu Państwa, będącej w zarządzie Państwowego Gospodarstwa Leśnego, Lasów Państwowych, Nadleśnictwa Lesko, współrzędne geograficzne: N 49o 32' 14,81'', E 22o 14' 0,85''.

3. Szczegółowy opis użytków ekologicznych określa Załącznik Nr 1 do uchwały.

§ 3. 1. Określone w § 1 uchwały użytki ekologiczne podlegają szczególnej ochronie prawnej polegającej na zakazie:

- 1) Niszczenia, uszkodzenia lub przekształcania obszaru.
- 2) Wykonywania prac ziemnych trwale zniekształcających rzeźbę terenu, z wyjątkiem prac związanych z zabezpieczeniem przeciwpowodziowym albo budową, odbudową, utrzymywaniem, remontem, lub naprawą urządzeń wodnych.

- 3) Zbioru, niszczenia, uszkodzenia roślin i grzybów.
- 4) Zmiany sposobu użytkowania ziemi.
- 5) Uszkodzenia i zanieczyszczania gleby.
- 6) Umieszczania tablic reklamowych.

2. Nadzór nad użytkami ekologicznymi określonymi w § 1 uchwały sprawuje Burmistrz Miasta i Gminy Zagórz.

§ 4. Wykonanie Uchwały zleca się Burmistrzowi Miasta i Gminy Zagórz.

§ 5. Uchwała wchodzi w życie po upływie 14 dni od dnia jej ogłoszenia w Dzienniku Urzędowym Województwa Podkarpackiego.

**Przewodniczący Rady  
Miejskiej w Zagórz**

**Jan Różycki**

Załącznik Nr 1  
do uchwały Nr XVII/96/2011  
Rady Miejskiej w Zagórz  
z dnia 28 września 2011 r.

w sprawie ustanowienia użytków ekologicznych języcznika zwyczajnego i tojadu wiechowatego w miejscowości Zahutyń

#### **I. Stanowisko języcznika zwyczajnego w m. Zahutyń - Projektowany użytek ekologiczny „Stanowisko języcznika zwyczajnego w lesie Huteńskim”.**

Stanowisko występowania języcznika zwyczajnego obserwuje się na obszarze skarpy o nachyleniu 60°, w odległości 10 m od torowiska i 70 m od koryta rzeki San. Powierzchnia intensywnego występowania obejmuje prostokąt o wymiarach 200 m długości i 25 m szerokości, o powierzchni 0,5 ha. Języcznik zwyczajny występuje pod okapem drzewostanu grabowo-bukowym z domieszką jaworu. W drzewostanie obserwuje się w warstwie podszytu leszczykę. W warstwie runa języcznikowi towarzyszy przyłasczka pospolita, czworolist, kopytnik pospolity oraz sałatnica leśna.

Stanowisko zlokalizowane jest na działce o numerze ewidencyjnym 750, obręb ewidencyjny Zahutyń, w miejscowości Zahutyń, stanowiącej własność Skarbu Państwa, będącej w zarządzie Państwowego Gospodarstwa Leśnego, Lasów Państwowych, Nadleśnictwa Lesko, współrzędne geograficzne: N 49°32' 10,37'' E 22°14'13''.

#### **II. Stanowisko języcznika zwyczajnego i tojadu wiechowatego w m. Zahutyń - Projektowany użytek ekologiczny „Stanowisko języcznika zwyczajnego i tojadu wiechowatego w lesie Zahutyńskim”.**

Stanowisko występowania języcznika zwyczajnego obserwuje się na obszarze skarpy o nachyleniu 65°, w odległości 15 m od torowiska i 30 m od koryta rzeki San. Powierzchnia intensywnego występowania obejmuje prostokąt o wymiarach 50 m długości i 15 m szerokości o powierzchni 0,08 ha. Okazy języcznika spotyka się pod okapem drzewostanu bukowego z domieszką jaworu. Na nasłonecznionych stokach obserwuje się grupowe i nieregularne kępy tojadu wiechowatego.

Stanowisko zlokalizowane jest na działce o numerze ewidencyjnym 735, obręb ewidencyjny Zahutyń, w miejscowości Zahutyń, stanowiącej własność Skarbu Państwa, będącej w zarządzie Państwowego Gospodarstwa Leśnego, Lasów Państwowych, Nadleśnictwa Lesko, współrzędne geograficzne: N 49° 32' 14,81'' E 22°14'0,85''.

**2444**

**UCHWAŁA Nr X/75/11  
RADY GMINY W CZARNEJ (pow. bieszczadzki)  
z dnia 23 września 2011 r.**

**zmieniająca Regulamin określający wysokość stawek i szczegółowe warunki  
przyznawania dodatków do wynagrodzenia zasadniczego, szczegółowe warunki  
obliczania i wypłacania wynagrodzenia za godziny ponadwymiarowe i godziny  
doraźnych zastępstw**

Na podstawie art. 30 ust. 6 ustawy z dnia 26 stycznia 1982 r. – Karta Nauczyciela (Dz. U. z 2006 r. Nr 97, poz. 674 z późn. zm.), art. 18 ust.2 pkt 15 ustawy z dnia 8 marca 1990 r. o samorządzie gminnym (Dz. U. z 2001 r. Nr 142, poz. 1591 z późn. zm.), § 5, 6, 7 ust. 1- 3, § 8 pkt.8 i 10 i § 9 pkt.1 – 3 rozporządzenia Ministra Edukacji Narodowej i Sportu z dnia 31 stycznia 2005 r. w sprawie wysokości minimalnych stawek wynagrodzenia zasadniczego nauczycieli, ogólnych warunków przyznawania dodatków do wynagrodzenia zasadniczego oraz wynagradzania za pracę w dniu wolnym od pracy (Dz. U. Nr 22, poz. 181, z późn.zm.) po uzgodnieniu ze związkami zawodowymi **Rada Gminy w Czarnej uchwała, co następuje:**

§ 1. W uchwale Nr XVIII/172/09 Rady Gminy w Czarnej z dnia 9 lutego 2009r. w sprawie Regulaminu określającego wysokość stawek i szczegółowe warunki przyznawania dodatków do wynagrodzenia zasadniczego, szczegółowe warunki obliczania i wypłacania wynagrodzenia za godziny ponadwymiarowe i godziny doraźnych zastępstw wprowadza się następujące zmiany:

- 1) w § 4 ust.1 otrzymuje brzmienie: „ 1. Dodatek motywacyjny dla nauczyciela nie może być wyższy niż 250 zł, a dla dyrektora niż 350 zł.”
- 2) § 6 w ust.1 pkt 1 otrzymuje brzmienie: „1) dyrektorowi – w wysokości od 700 zł do 1200 zł”,
- 3) w § 7 w ust.1 pkt1 otrzymuje brzmienie: „1) wychowawstwo klasy, w tym oddziału przedszkolnego, w wysokości od 200 zł do 400 zł za jedna klasę,”
- 4) w § 7 w ust. 1 pkt 4 otrzymuje brzmienie: „funkcję opiekuna stażu w wysokości od 200 zł do 350 zł za jednego stażystę.”

§ 2. Uchwała wchodzi w życie po upływie 14 dni od dnia ogłoszenia w Dzienniku Urzędowym Województwa Podkarpackiego z mocą obowiązująca od 1 września 2011 r.

**Przewodniczący Rady Gminy**

**Tomasz Bielówka**

**2445**

**UCHWAŁA Nr XIV/78/2011  
RADY GMINY DZIKOWIEC  
z dnia 29 września 2011 r.**

**w sprawie zaliczenia dróg do kategorii dróg gminnych - publicznych**

Działając na podstawie art. 18 ust. 1 ustawy z dnia 8 marca 1990 r. o samorządzie gminnym (jednolity tekst Dz. U. z 2001r., Nr 142 poz. 1591 ze zmianami ) oraz art. 7 ustawy z dnia 21 marca 1985r o drogach publicznych (jednolity tekst Dz. U. z 2007r., Nr 19 poz. 115) po zasięgnięciu opinii Zarządu Powiatu Kolbuszowskiego Rada Gminy Dzikowiec uchwała co następuje:

§ 1. Zalicza do kategorii dróg gminnych publicznych drogi na terenie miejscowości Wilcza Wola:

1. Spie – Koloniska oznaczoną w ewidencji gruntów obręb Wilcza Wola numerami działek: 318/2, 720, 577, 781.

2. Wilcza Wola – Borowina oznaczoną w ewidencji gruntów obręb Wilcza Wola numerami działek: 2484, 2159, 1981.

3. Spie – Karby oznaczoną w ewidencji gruntów obręb Wilcza Wola numerami działek: 159, 177.



4. Spie - Remiza oznaczoną w ewidencji gruntów obrębu Wilcza Wola numerem działki 2190.

5. Wilcza Wola - Serafiny oznaczoną w ewidencji gruntów obrębu Wilcza Wola numerem działki 4807.

6. Wilcza Wola - Zmysłów oznaczoną w ewidencji gruntów obrębu Wilcza Wola numerami działek: 5087, 5168.

7. Wilcza Wola - Puzie - Jaśkowe oznaczoną w ewidencji gruntów obrębu Wilcza Wola numerami działek: 2828/13, 2809, 1639, 2434, 2354.

8. Spie - stawy oznaczoną w ewidencji gruntów obrębu Wilcza Wola numerem działki 2447/1.

9. Wilcza Wola - RSP oznaczoną w ewidencji gruntów obrębu Wilcza Wola numerami działek: 5570/2, 5528/3.

10. Wilcza Wola - leśnictwo oznaczoną w ewidencji gruntów obrębu Wilcza Wola numerem działki 3297.

11. Wilcza Wola - Ruda oznaczoną w ewidencji gruntów obrębu Wilcza Wola numerami działek: 3425/3, 3433.

12. Wilcza Wola - Zrąbek oznaczoną w ewidencji gruntów obrębu Wilcza Wola numerami działek: 4348, 4349, 4452, 4446.

13. Wilcza Wola - Pniaki - Stary Nart oznaczoną w ewidencji gruntów obrębu Wilcza Wola numerami działek: 3594, 3593.

14. Wilcza Wola - Wodomistrzówka oznaczoną w ewidencji gruntów obrębu Wilcza Wola numerem działki 5863/3.

15. Wilcza Wola - Pniaki oznaczoną w ewidencji gruntów obrębu Wilcza Wola numerami działek: 3515, 3494.

- Przebieg w/w ciągów drogowych obrazują załączniki do uchwały nr 1, 2, 3, 4, 5, 6, 7, 8, 9, 10, 11, 12, 13, 14, 15.

§ 2. Wykonanie uchwały powierza się Wójtowi Gminy.

§ 3. Uchwała wchodzi w życie po upływie 14 dni od dnia jej ogłoszenia w Dzienniku Urzędowym Województwa Podkarpackiego.

**Przewodniczący Rady**

**Edward Klecha**



Załącznik Nr 2  
do Uchwały Nr XIV/78/2011  
Rady Gminy Działkowice  
z dnia 29 września 2011r.

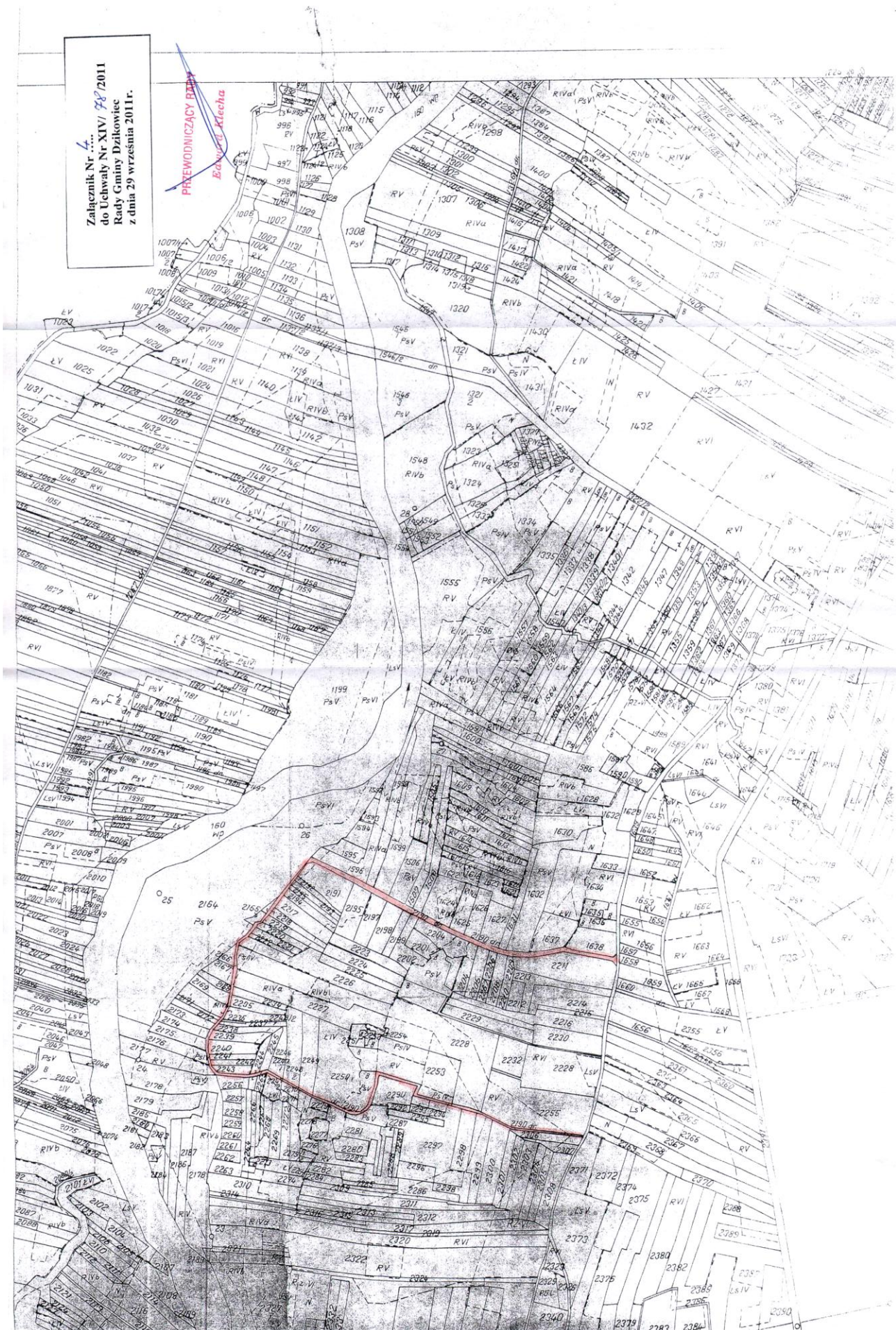


**MAPA EWIDENCJI GRUNTÓW**  
**1:5000**

skład arkuszy

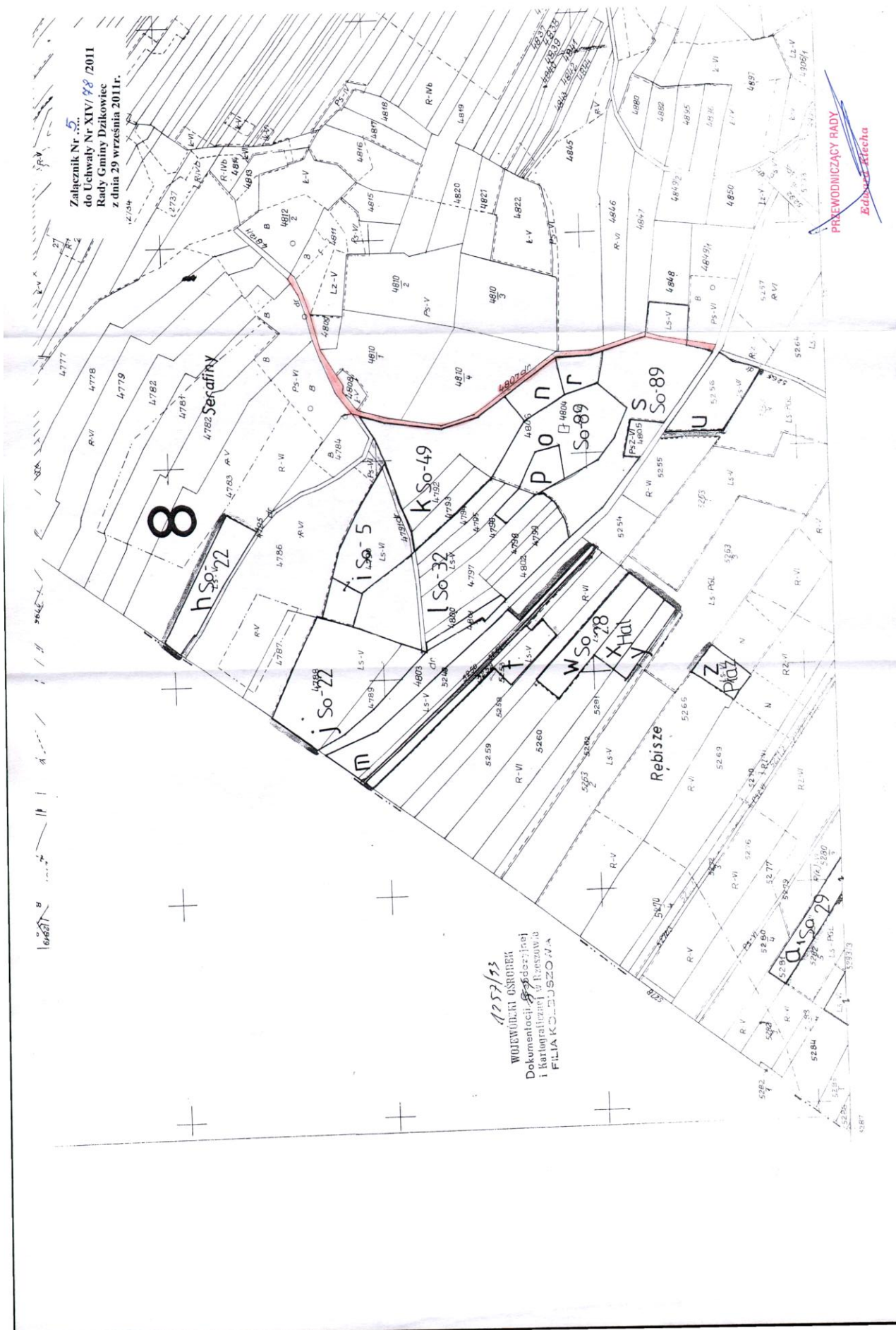
A





Załącznik Nr ...  
do Uchwały Nr XIV/ 28/ 2011  
Rady Gminy Działkowice  
z dnia 29 września 2011r.

PRZEWODNICZĄCY PASEK  
Edycja Kiecha



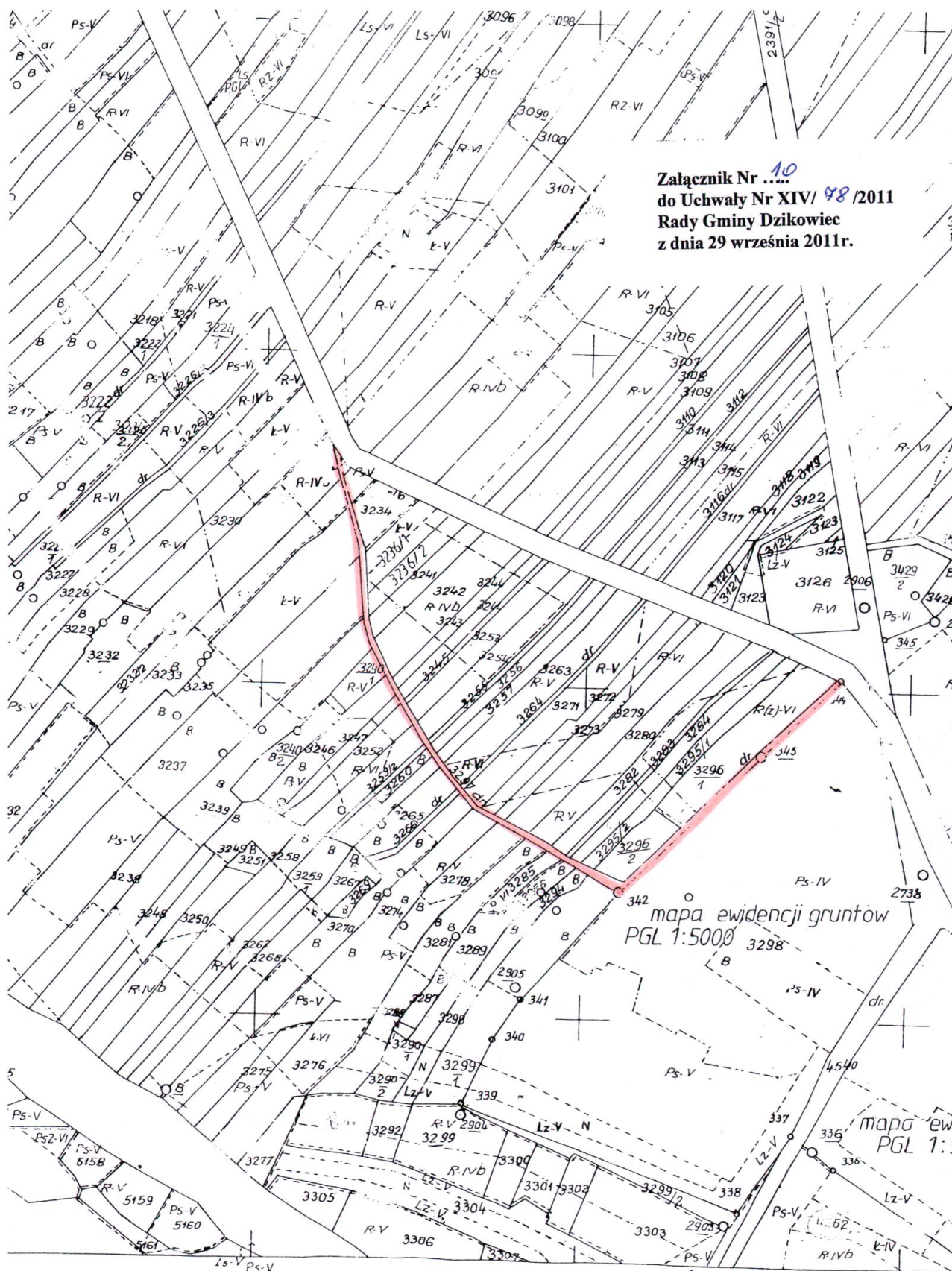












Załącznik Nr 10  
do Uchwały Nr XIV/ 48 /2011  
Rady Gminy Dzikowiec  
z dnia 29 września 2011r.

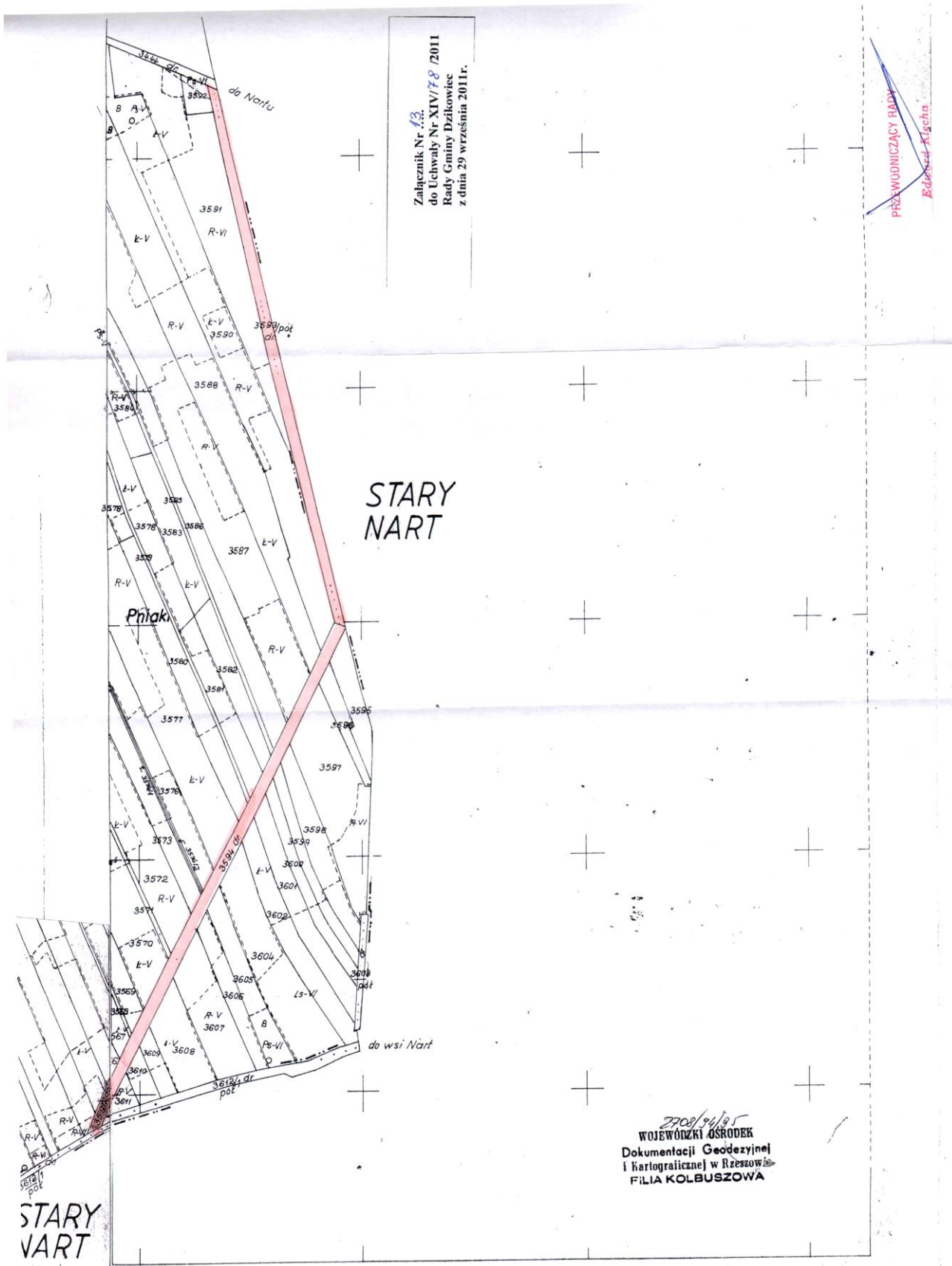
PRZEWODNICZĄCY RADY

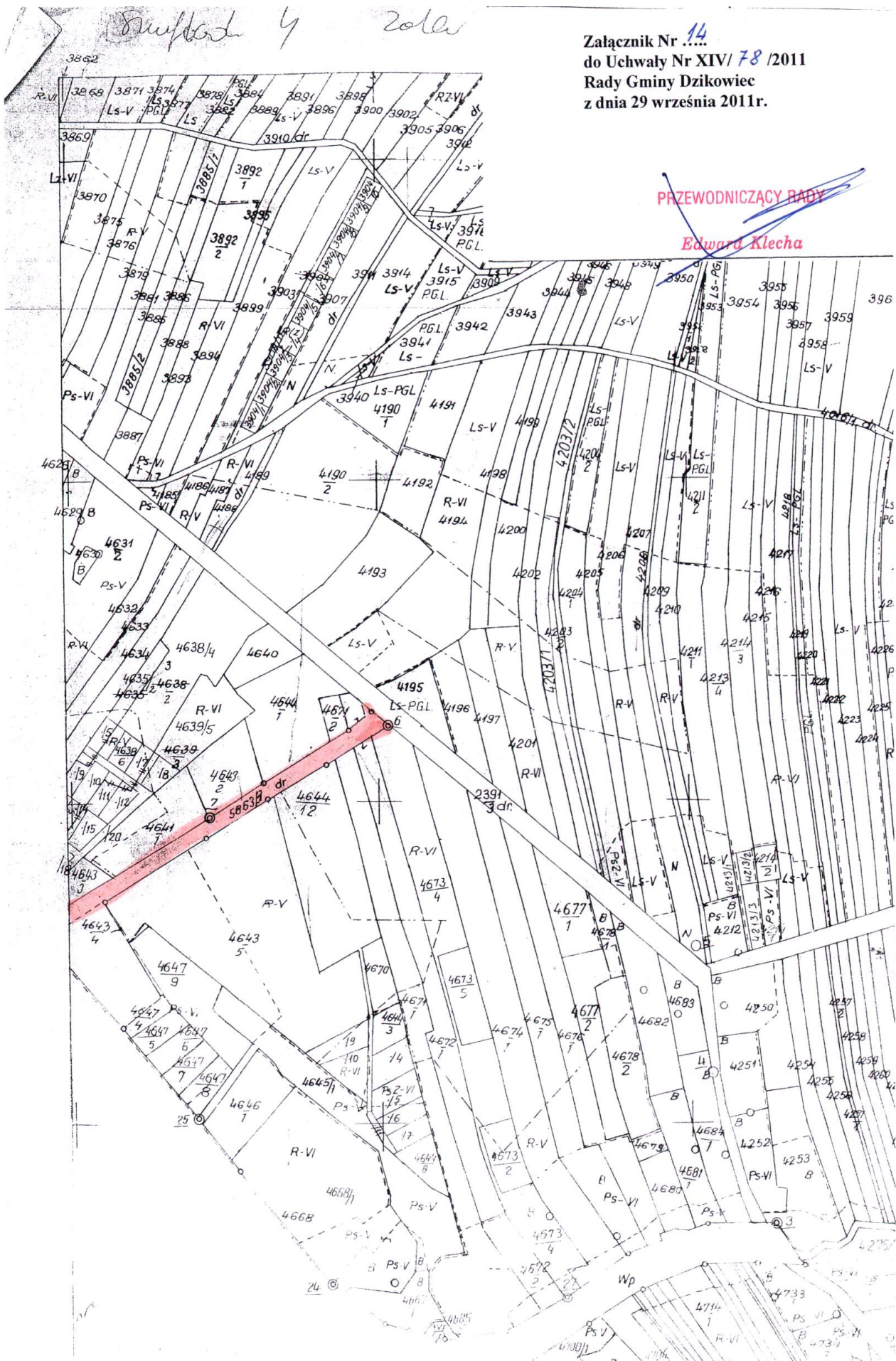
Edward Klecha











Załącznik Nr 14  
do Uchwały Nr XIV/78/2011  
Rady Gminy Dzikowice  
z dnia 29 września 2011r.

PRZEWODNICZĄCY RADY  
Edward Klecha





**2446**

**UCHWAŁA Nr XIV/79/2011  
RADY GMINY DZIKOWIEC  
z dnia 29 września 2011 r.**

**w sprawie zaliczenia dróg do kategorii dróg gminnych – publicznych**

Działając na podstawie art. 18 ust. 1 ustawy z dnia 8 marca 1990 r. o samorządzie gminnym (jednolity tekst Dz. U. z 2001r., Nr 142 poz. 1591 ze zmianami ) oraz art. 7 ustawy z dnia 21 marca 1985r o drogach publicznych (jednolity tekst Dz. U. z 2007r., Nr 19 poz. 115) po zasięgnięciu opinii Zarządu Powiatu Kolbuszowskiego Rada Gminy Dzikowiec uchwała co następuje:

§ 1. Zalicza do kategorii dróg gminnych publicznych drogi na terenie miejscowości Kopcie:

1. Kopcie - Górale oznaczoną w ewidencji gruntów obrębu Kopcie numerem działki: 1934.

2. Kopcie - Rogacz oznaczoną w ewidencji gruntów obrębu Kopcie numerami działek: 2004/1, 2231.

3. Kopcie – Wysokaniwka – Gutowiec oznaczoną w ewidencji gruntów obrębu Kopcie numerami działek: 1728, 1127, 1199, 1206, 1230.

4. Kopcie – Tęcze oznaczoną w ewidencji gruntów obrębu Kopcie numerami działek: 1519, 1453, 2218, 1635.

5. Kopcie – Żarkowina oznaczoną w ewidencji gruntów obrębu Kopcie numerami działek: 739, 365, 587, 705.

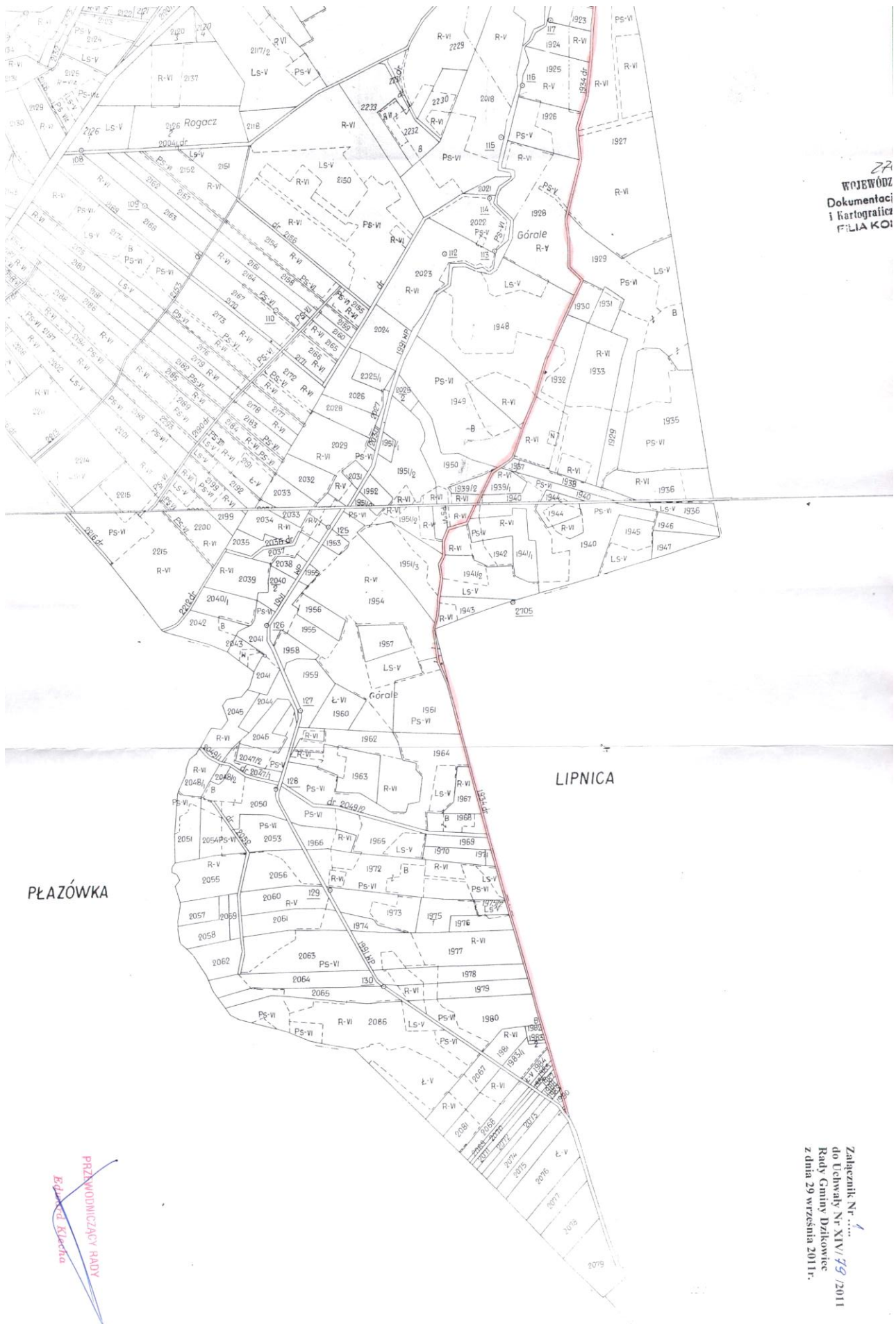
- Przebieg w/w ciągów drogowych obrazują załączniki do uchwały nr 1, 2, 3, 4, 5.

§ 2. Wykonanie uchwały powierza się Wójtowi Gminy.

§ 3. Uchwała wchodzi w życie po upływie 14 dni od dnia jej ogłoszenia w Dzienniku Urzędowym Województwa Podkarpackiego.

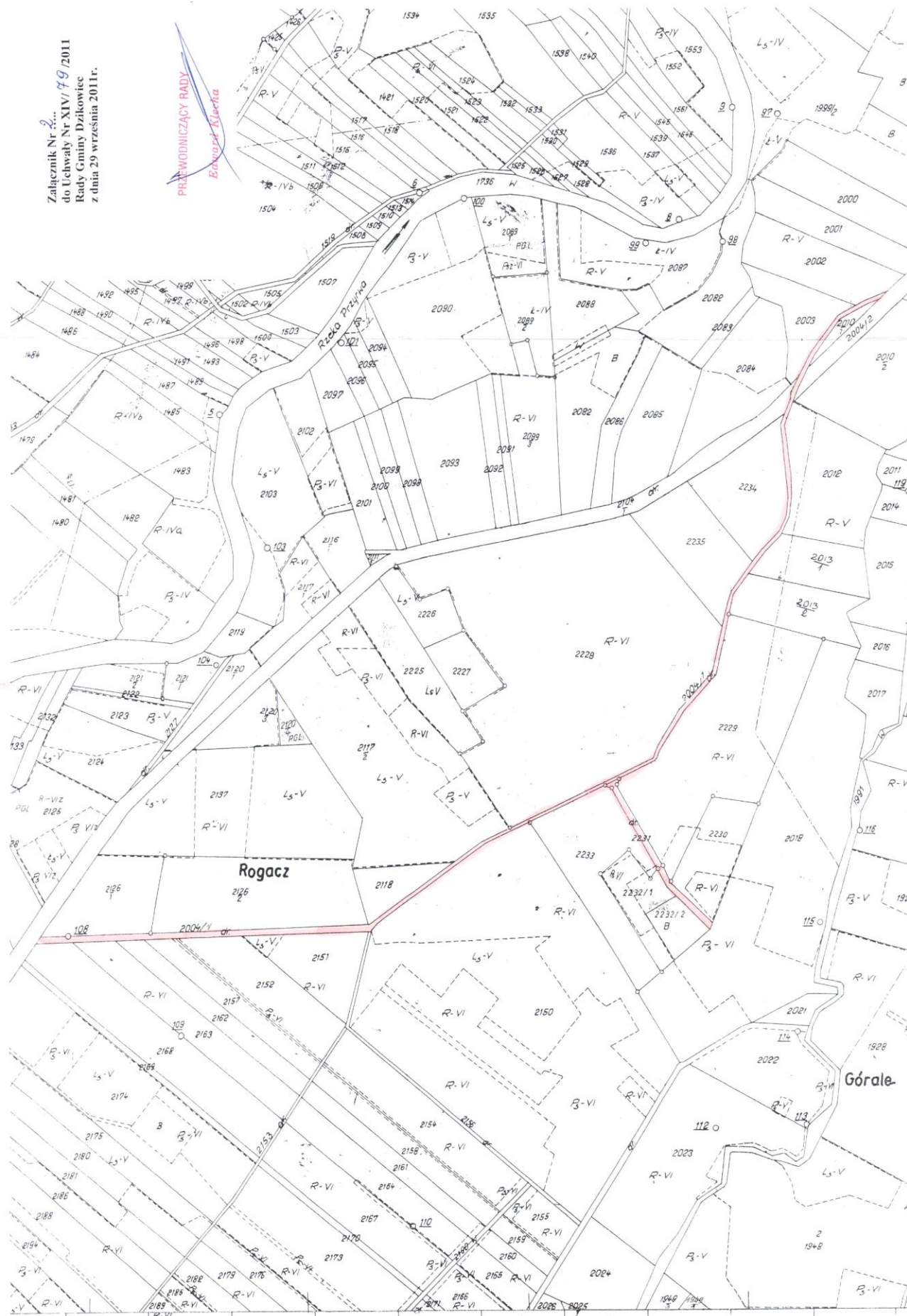
**Przewodniczący Rady**

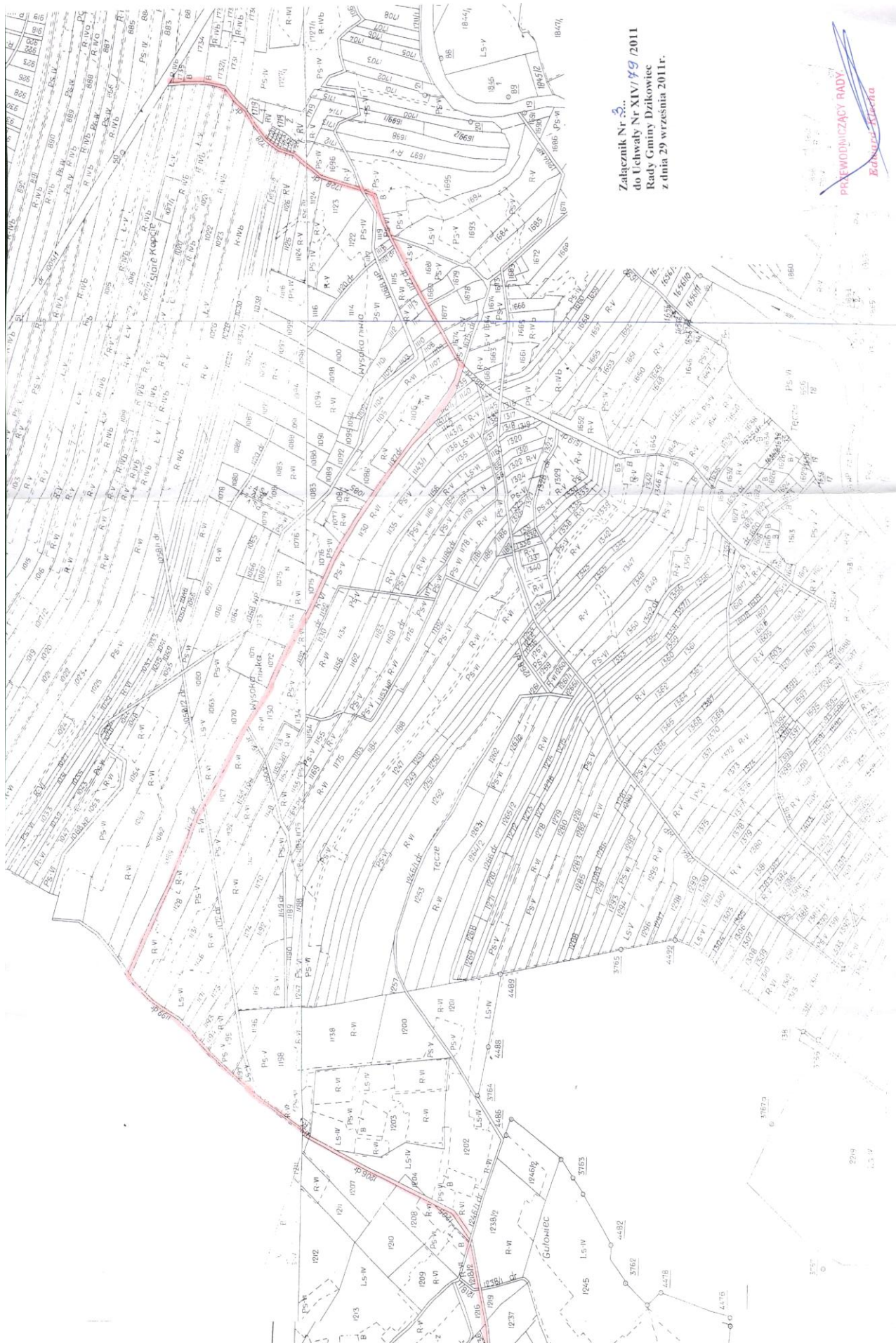
**Edward Klecha**



Załącznik Nr 2  
do Uchwały Nr XIV/79/2011  
Rady Gminy Dziadowiec  
z dnia 29 września 2011 r.

PRZEWIDUJĄCY RADY  
Edukacja Kierunek









**2447**

**UCHWAŁA Nr XIV/80/2011  
RADY GMINY DZIKOWIEC  
z dnia 29 września 2011 r.**

**w sprawie zaliczenia dróg do kategorii dróg gminnych – publicznych**

Działając na podstawie art. 18 ust. 1 ustawy z dnia 8 marca 1990 r. o samorządzie gminnym (jednolity tekst Dz. U. z 2001r., Nr 142 poz. 1591 ze zmianami ) oraz art. 7 ustawy z dnia 21 marca 1985r o drogach publicznych (jednolity tekst Dz. U. z 2007r., Nr 19 poz. 115) po zasięgnięciu opinii Zarządu Powiatu Kolbuszowskiego Rada Gminy Dzikowiec uchwala co następuje:

§ 1. Zalicza do kategorii dróg gminnych publicznych drogi na terenie miejscowości Płazówka:

1. Płazówka – Borek oznaczoną w ewidencji gruntów obrębu Płazówka numerem działki: 116.

2. Płazówka – Borek oznaczoną w ewidencji gruntów obrębu Płazówka numerem działki: 116.  
- Przebieg w/w ciągów drogowych obrazują załączniki do uchwały nr 1, 2.

§ 2. Wykonanie uchwały powierza się Wójtowi Gminy.

§ 3. Uchwała wchodzi w życie po upływie 14 dni od dnia jej ogłoszenia w Dzienniku Urzędowym Województwa Podkarpackiego.

**Przewodniczący Rady**

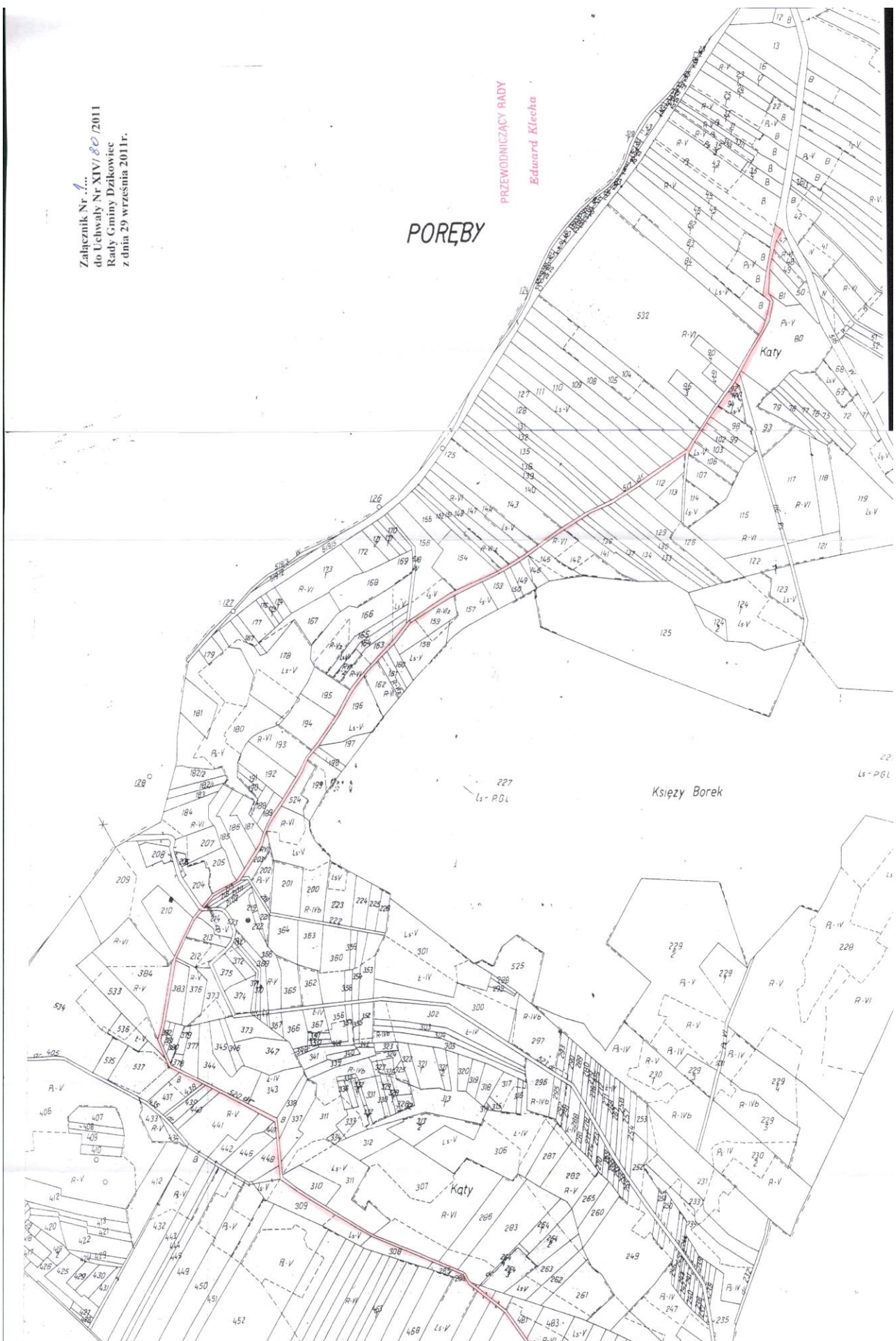
**Edward Klecha**



Załącznik Nr 1  
do Uchwały Nr XIV/80/2011  
Rady Gminy Dzikowiec  
z dnia 29 września 2011r.

PRZEWODNICZĄCY RADY  
Edward Klecha

POREBY





**2448**

**UCHWAŁA Nr XIV/81/2011  
RADY GMINY DZIKOWIEC  
z dnia 29 września 2011 r.**

**w sprawie zaliczenia dróg do kategorii dróg gminnych – publicznych**

Działając na podstawie art. 18 ust. 1 ustawy z dnia 8 marca 1990 r. o samorządzie gminnym (jednolity tekst Dz. U. z 2001r., Nr 142 poz. 1591 ze zmianami ) oraz art. 7 ustawy z dnia 21 marca 1985r o drogach publicznych (jednolity tekst Dz. U. z 2007r., Nr 19 poz. 115) po zasięgnięciu opinii Zarządu Powiatu Kolbuszowskiego Rada Gminy Dzikowiec uchwala co następuje:

§ 1. Zalicza do kategorii dróg gminnych publicznych drogi na terenie miejscowości Mechowiec:

1. Mechowiec - Hydrofornia oznaczoną w ewidencji gruntów obrębu Mechowiec numerem działki: 640.

2. Mechowiec - Bogacze oznaczoną w ewidencji gruntów obrębu Mechowiec numerem działki: 178.

3. Mechowiec – Dzikowiec oznaczoną w ewidencji gruntów obrębu Mechowiec numerami działek: 1267, 360/1 oraz obrębu Dzikowiec numerami działek: 239, 264, 1733, 1735, 1736, 1737, 1738.

- Przebieg w/w ciągów drogowych obrazują załączniki do uchwały nr 1, 2, 3.

§ 2. Wykonanie uchwały powierza się Wójtowi Gminy.

§ 3. Uchwała wchodzi w życie po upływie 14 dni od dnia jej ogłoszenia w Dzienniku Urzędowym Województwa Podkarpackiego.

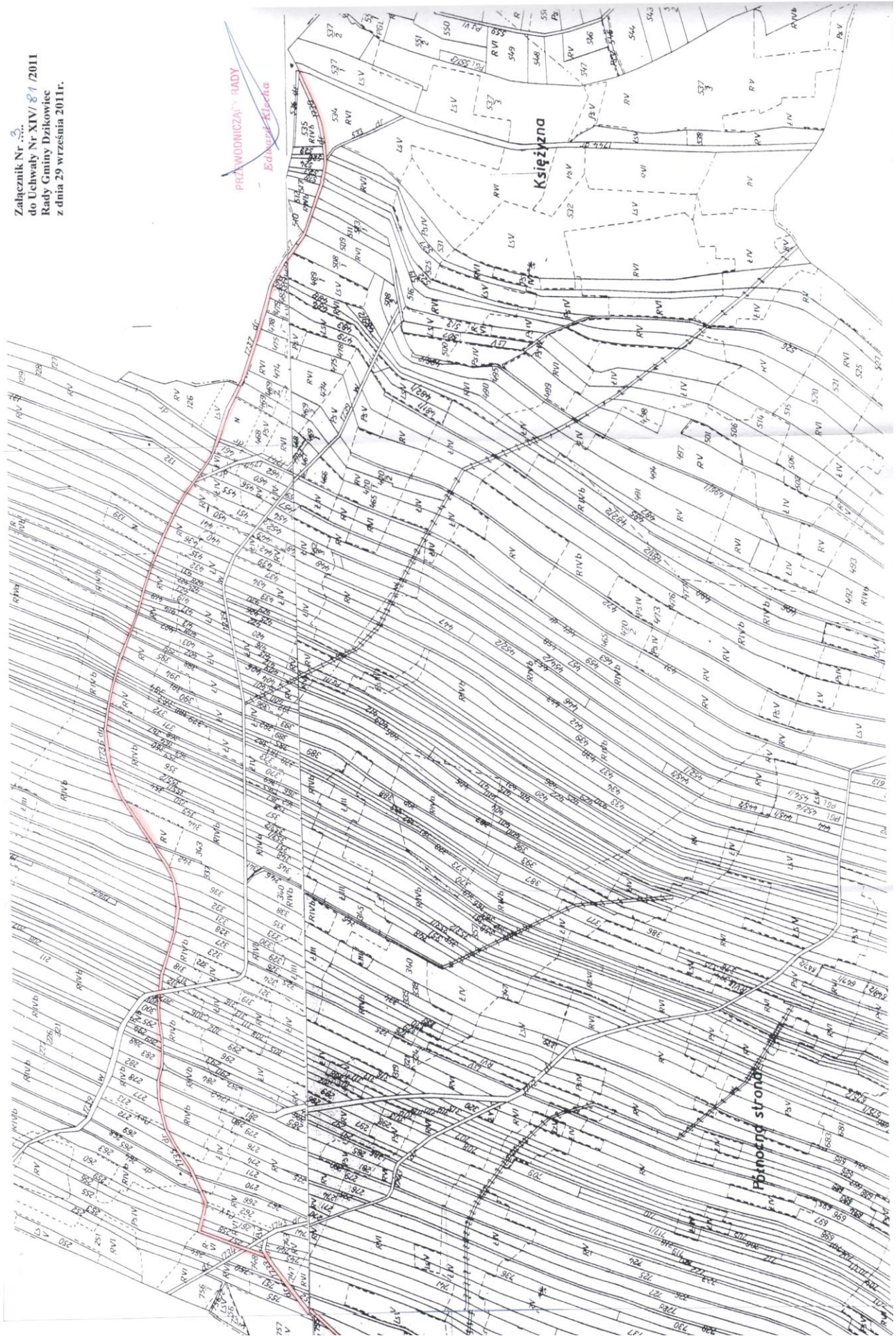
**Przewodniczący Rady**

**Edward Klecha**





Załącznik Nr 3  
do Uchwały Nr XIV/81/2011  
Rady Gminy Dziadowiec  
z dnia 29 września 2011r.



**2449**

**UCHWAŁA Nr XIV/82/2011  
RADY GMINY DZIKOWIEC  
z dnia 29 września 2011 r.**

**w sprawie zaliczenia dróg do kategorii dróg gminnych – publicznych**

Działając na podstawie art. 18 ust. 1 ustawy z dnia 8 marca 1990 r. o samorządzie gminnym (jednolity tekst Dz. U. z 2001r., Nr 142 poz. 1591 ze zmianami ) oraz art. 7 ustawy z dnia 21 marca 1985r o drogach publicznych (jednolity tekst Dz. U. z 2007r., Nr 19 poz. 115) po zasięgnięciu opinii Zarządu Powiatu Kolbuszowskiego Rada Gminy Dzikowiec uchwała co następuje:

§ 1. Zalicza do kategorii dróg gminnych publicznych drogi na terenie miejscowości Dzikowiec:

1. Dzikowiec - Stadion oznaczoną w ewidencji gruntów obrębu Dzikowiec numerami działek: 1203, 1217.

2. Dzikowiec – Werynia oznaczoną w ewidencji gruntów obrębu Dzikowiec numerem działki: 1477.

3. Dzikowiec – Góra oznaczoną w ewidencji gruntów obrębu Dzikowiec numerem działki: 1343.

4. Dzikowiec – Raniżów oznaczoną w ewidencji gruntów obrębu Dzikowiec numerami działek: 1769, 2073.

5. Dzikowiec – Osia Góra oznaczoną w ewidencji gruntów obrębu Dzikowiec numerami działek: 2083, 2085, obrębu Lipnica numerem działki: 3085.

6. Dzikowiec – Osiedle oznaczoną w ewidencji gruntów obrębu Dzikowiec numerami działek: 1110, 1231, 1243/2, 1763/1.

7. Dzikowiec – Witowa oznaczoną w ewidencji gruntów obrębu Dzikowiec numerami działek: 1057, 1745.

8. Dzikowiec – Lipnica oznaczoną w ewidencji gruntów obrębu Dzikowiec numerami działek: 1069, 1744, obrębu Nowy Dzikowiec numerami działek: 572, 576, obrębu Lipnica numerami działek: 39, 45/1.

9. Dzikowiec – Nowy Dzikowiec oznaczoną w ewidencji gruntów obrębu Dzikowiec numerami działek: 1742, 1743, 1734.

- Przebieg w/w ciągów drogowych obrazują załączniki do uchwały nr 1, 2, 3, 4, 5, 6, 7, 8, 9.

§ 2. Wykonanie uchwały powierza się Wójtowi Gminy.

§ 3. Uchwała wchodzi w życie po upływie 14 dni od dnia jej ogłoszenia w Dzienniku Urzędowym Województwa Podkarpackiego.

**Przewodniczący Rady**

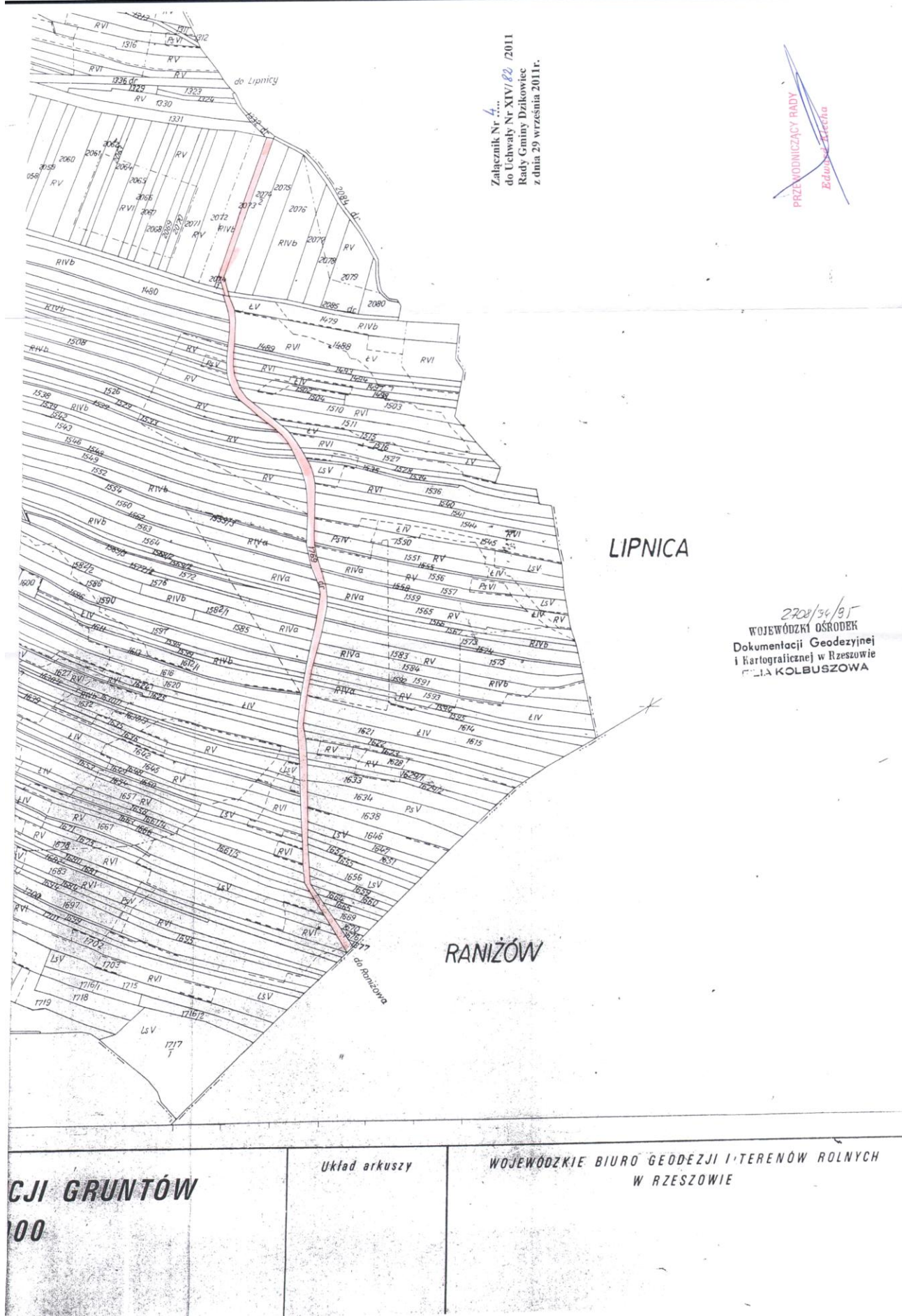
**Edward Klecha**

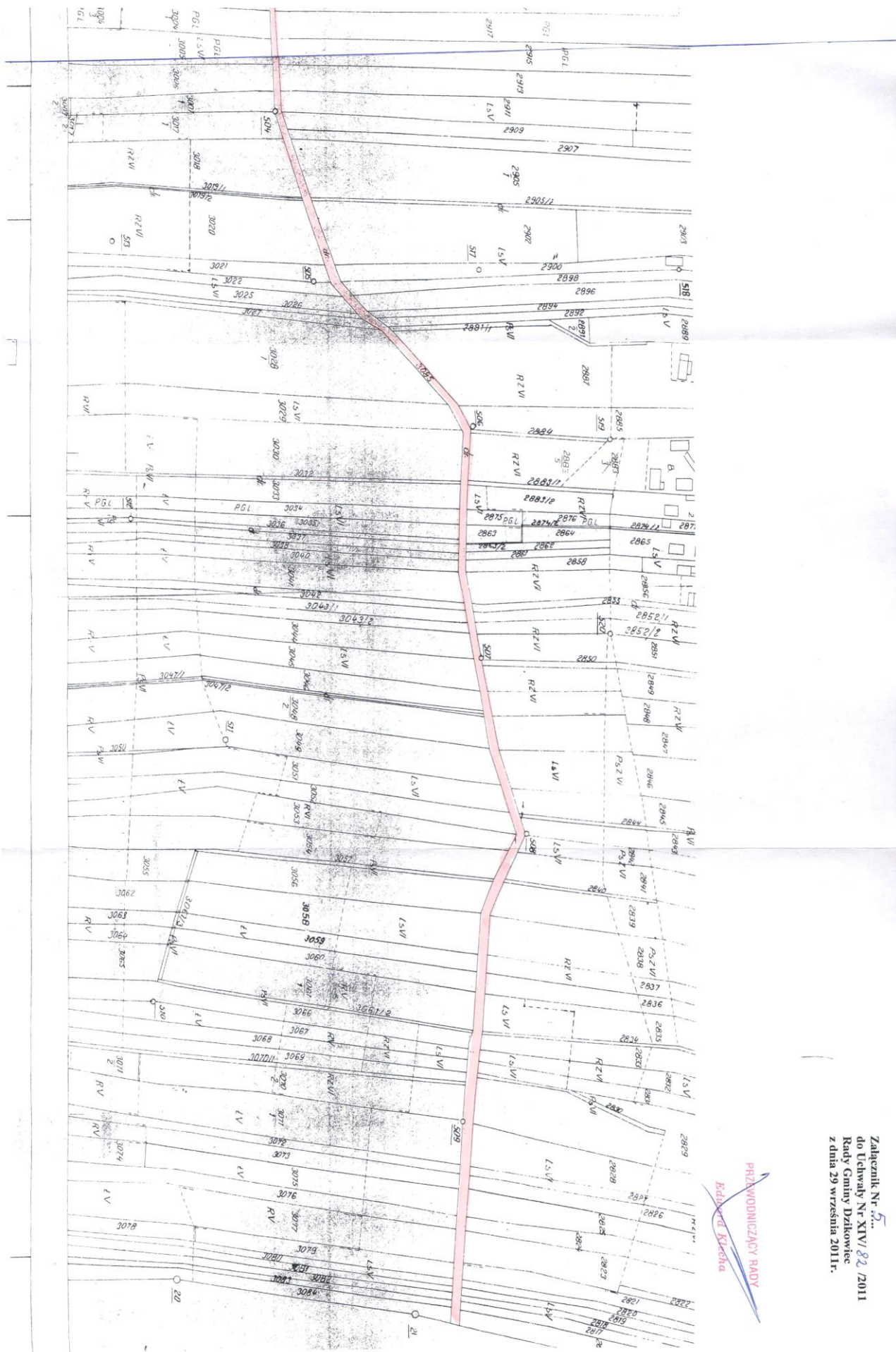












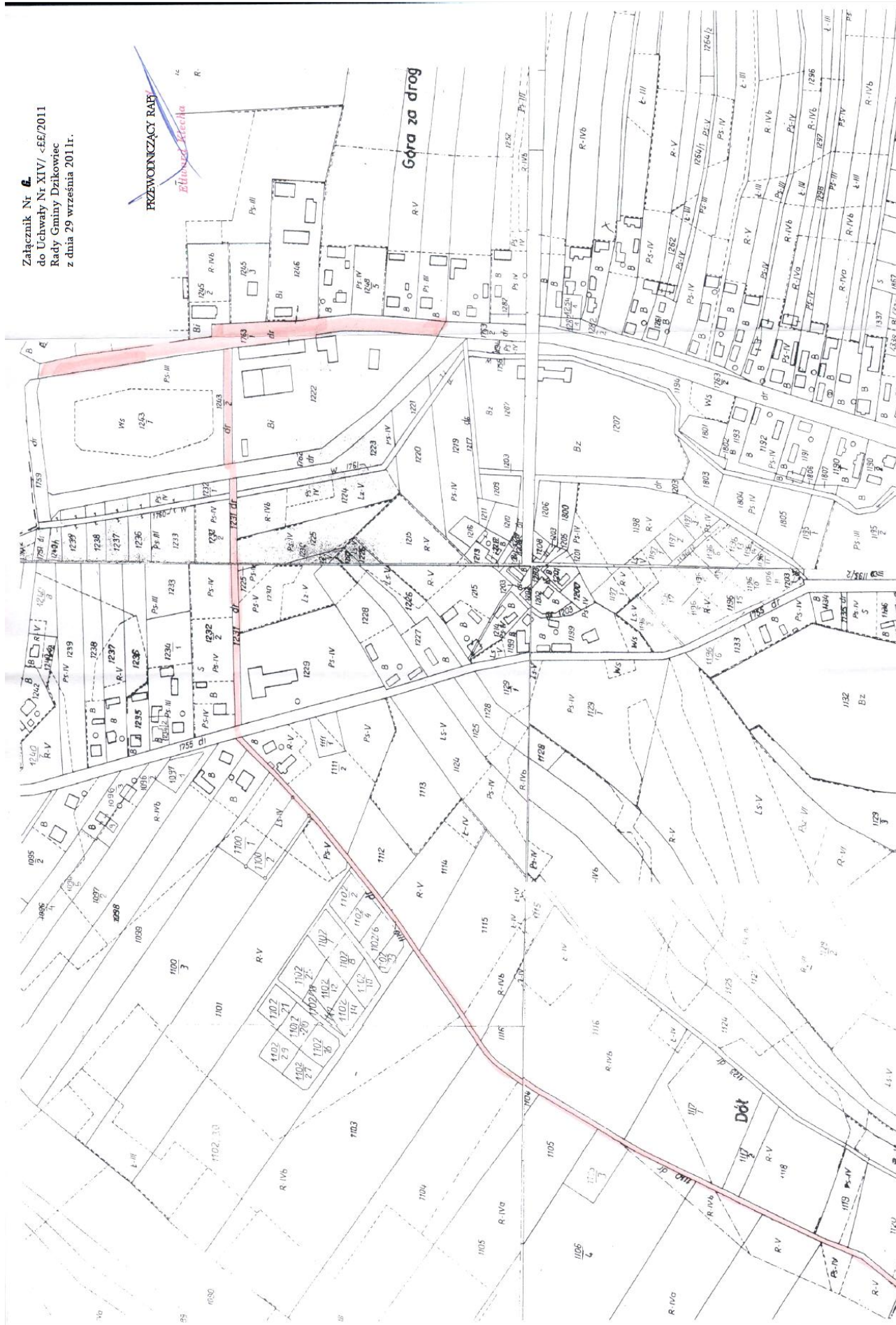
PRZEWODNICZĄCY RADY  
Białostok-Kielce

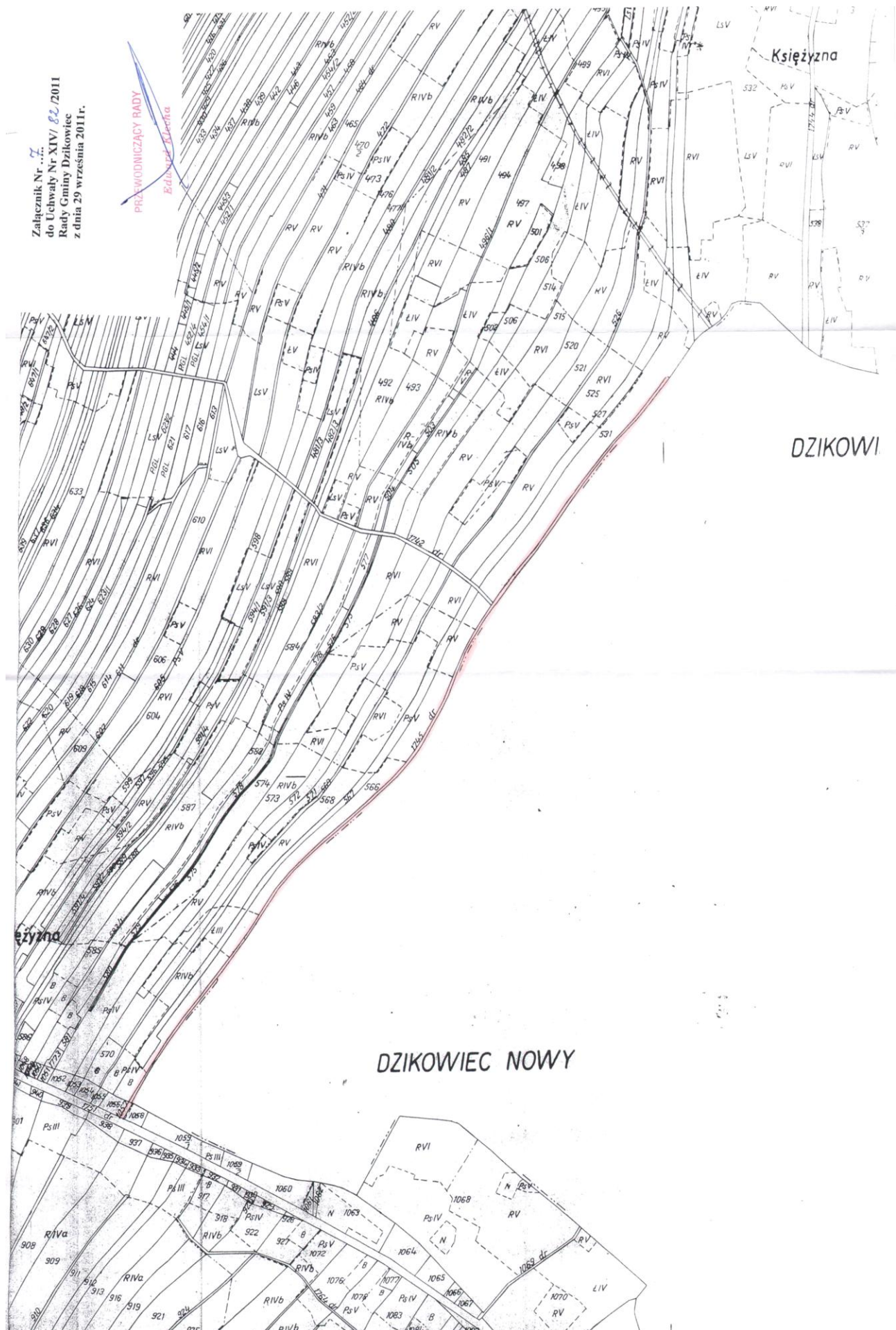
Załącznik Nr 5  
do Uchwały Nr XIV/82/2011  
Rady Gminy Dziadowiec  
z dnia 29 września 2011r.



Załącznik Nr 6  
do Uchwały Nr XIV/456/2011  
Rady Gminy Dzikowiec  
z dnia 29 września 2011 r.

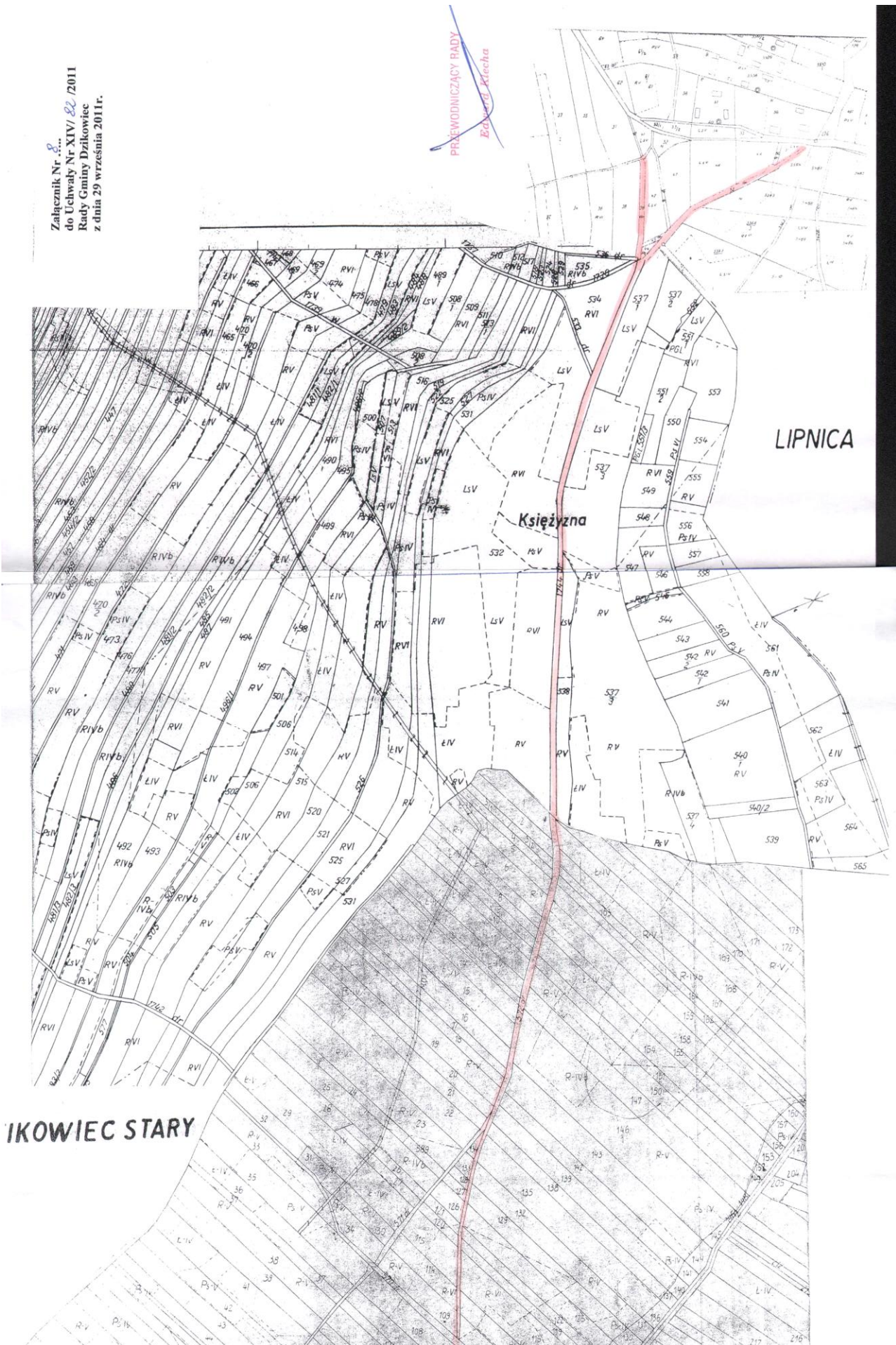
PRZEWNICZĄCY RABY  
Bliźniowa Kiełka



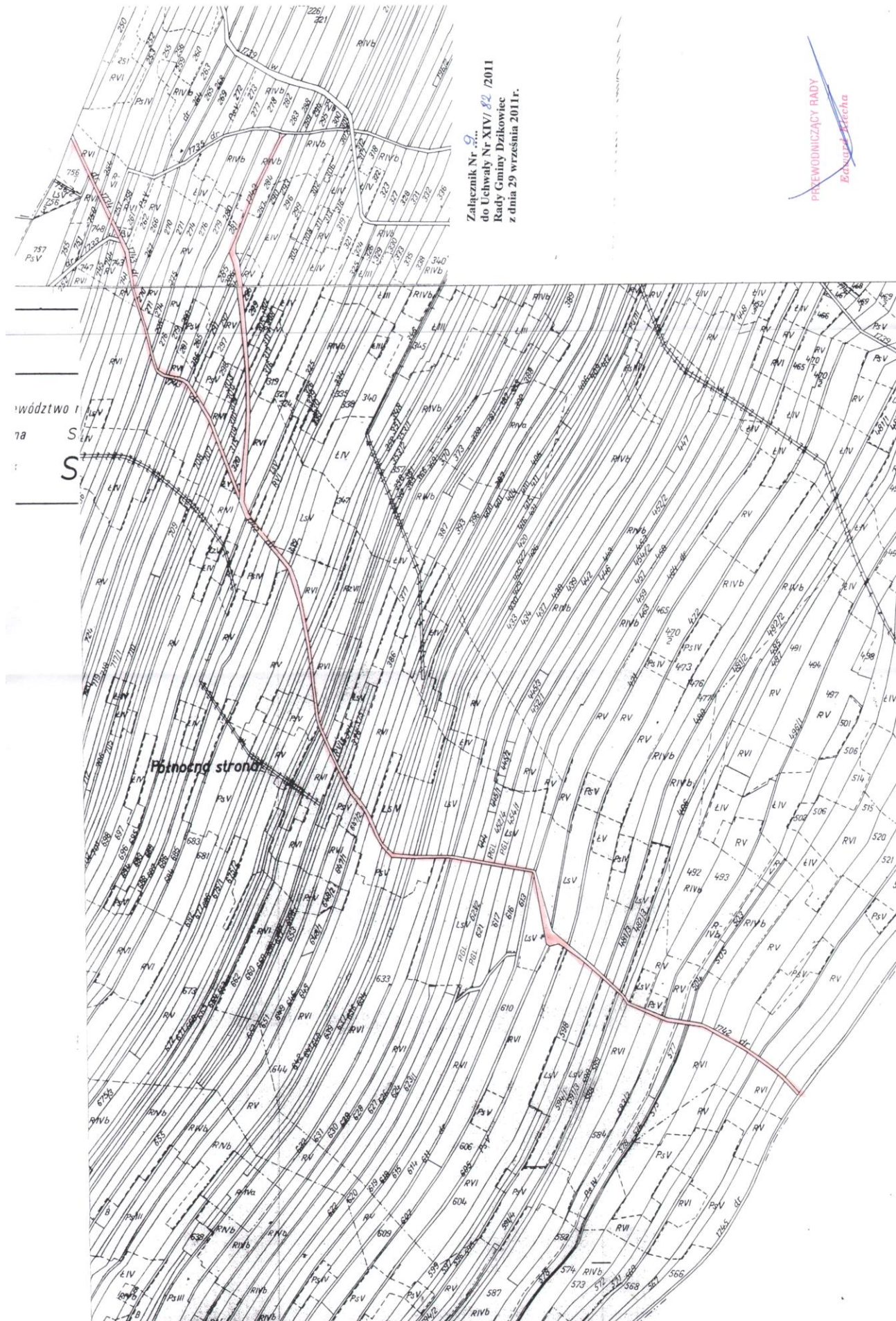


Załącznik Nr 5  
do Uchwały Nr XIV/22/2011  
Rady Gminy Dziadowiec  
z dnia 29 września 2011r.

PRZEWODNICZĄCY RADY  
Edward Kretcha







Załącznik Nr 9...  
do Uchwały Nr XIV/82 /2011  
Rady Gminy Dziadowiec  
z dnia 29 września 2011r.



**2450**

**UCHWAŁA Nr XIV/83/2011  
RADY GMINY DZIKOWIEC  
z dnia 29 września 2011 r.**

**w sprawie zaliczenia dróg do kategorii dróg gminnych – publicznych**

Działając na podstawie art. 18 ust. 1 ustawy z dnia 8 marca 1990 r. o samorządzie gminnym (jednolity tekst Dz. U. z 2001r., Nr 142 poz. 1591 ze zmianami ) oraz art. 7 ustawy z dnia 21 marca 1985r o drogach publicznych (jednolity tekst Dz. U. z 2007r., Nr 19 poz. 115) po zasięgnięciu opinii Zarządu Powiatu Kolbuszowskiego Rada Gminy Dzikowiec uchwala co następuje:

§ 1. Zalicza do kategorii dróg gminnych publicznych drogi na terenie miejscowości Nowy Dzikowiec:

1. Nowy Dzikowiec - remiza oznaczoną w ewidencji gruntów obrębu Nowy Dzikowiec numerami działek: 582, 583.

2. Nowy Dzikowiec – Ośrodek zdrowia oznaczoną w ewidencji gruntów obrębu Nowy Dzikowiec numerami działek: 581, 336/15, 334/6, 333/1, 332/1, 334/3.

3. Nowy Dzikowiec – Oczyszczalnia oznaczoną w ewidencji gruntów obrębu Nowy Dzikowiec numerem działki: 570.

4. Nowy Dzikowiec – Osiedle oznaczoną w ewidencji gruntów obrębu Dzikowiec numerem działki: 1062 i obrębu Nowy Dzikowiec numerami działek: 575, 571.

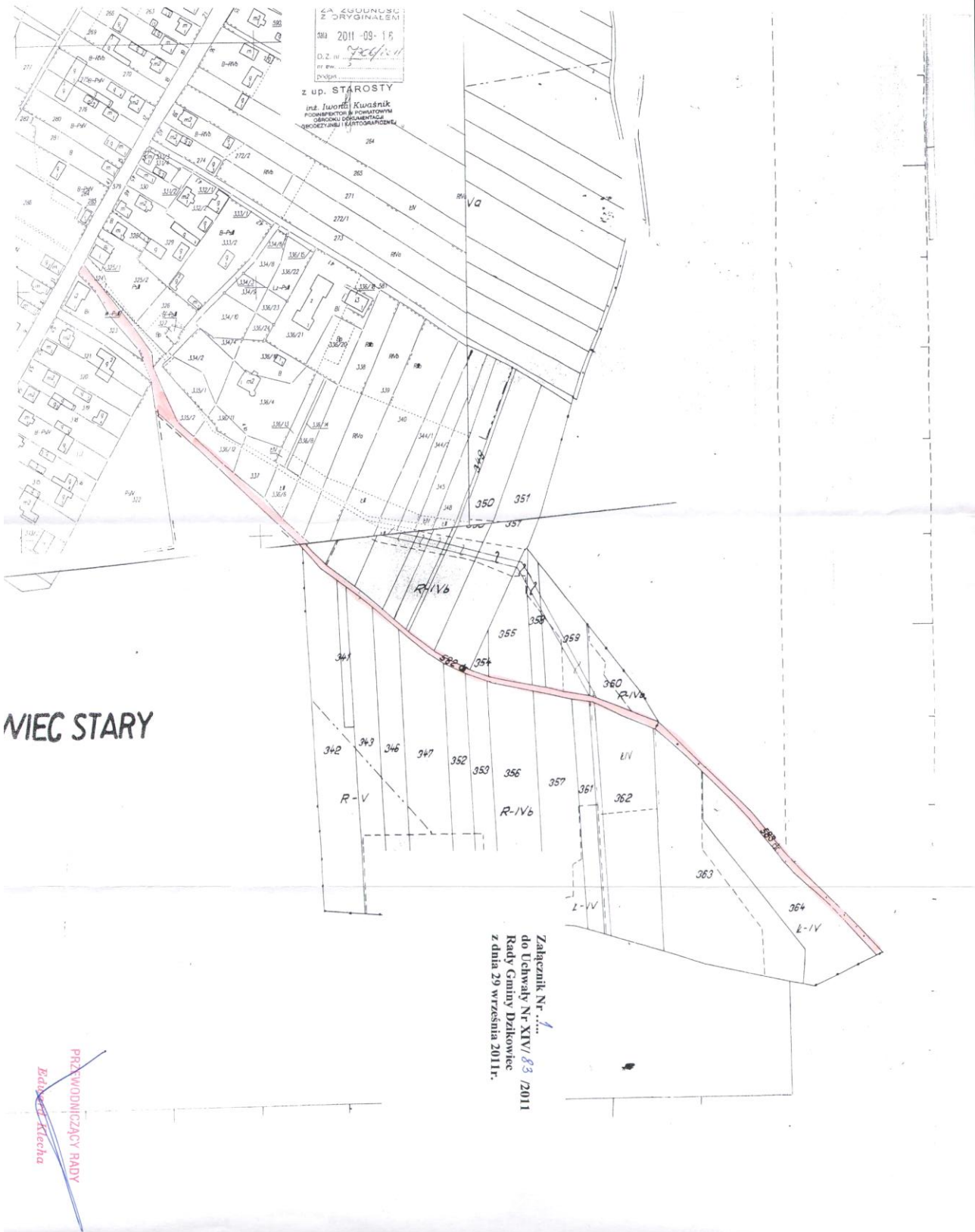
- Przebieg w/w ciągów drogowych obrazują załączniki do uchwały nr 1, 2, 3, 4.

§ 2. Wykonanie uchwały powierza się Wójtowi Gminy.

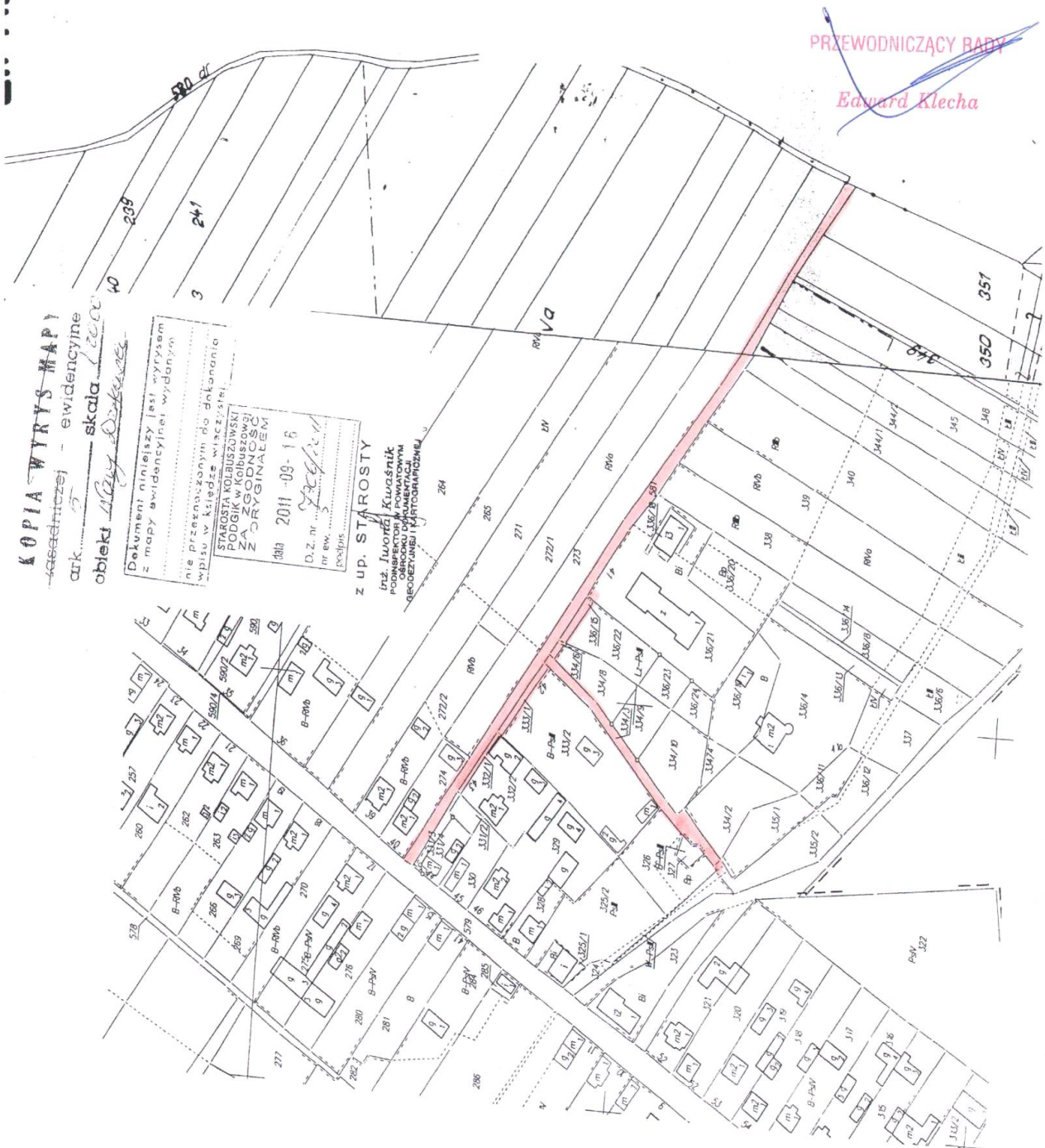
§ 3. Uchwała wchodzi w życie po upływie 14 dni od dnia jej ogłoszenia w Dzienniku Urzędowym Województwa Podkarpackiego.

**Przewodniczący Rady**

**Edward Klecha**



Załącznik Nr 2.  
do Uchwały Nr XIV/83/2011  
Rady Gminy Dzikowiec  
z dnia 29 września 2011r.



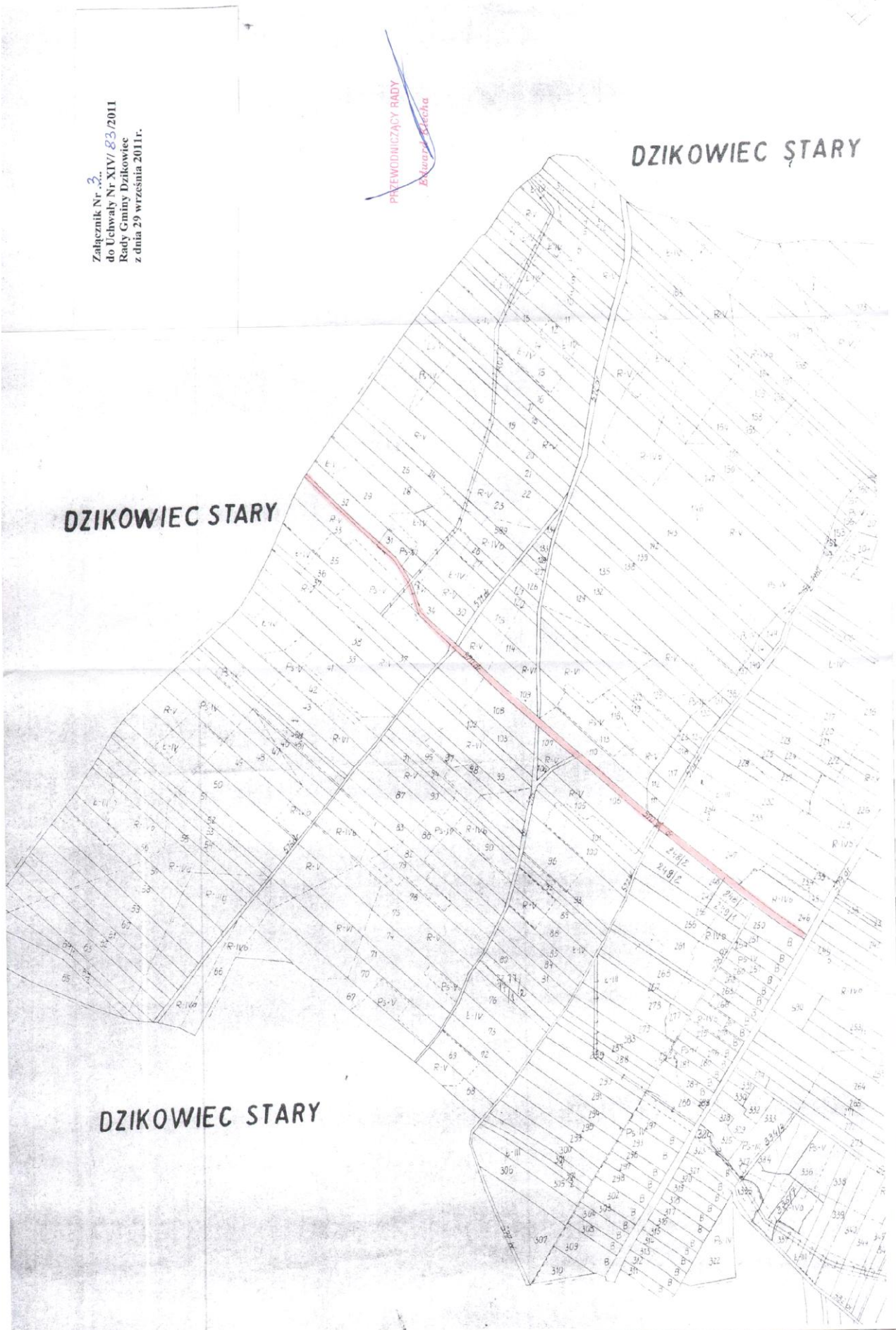
Załącznik Nr 3.  
do Uchwały Nr XIV/83/2011  
Rady Gminy Dzikowiec  
z dnia 29 września 2011r.

PRZEWIDUJĄCY RADY  
Ekstrakt z uchwały

DZIKOWIEC STARY

DZIKOWIEC STARY

DZIKOWIEC STARY





**2451**

**UCHWAŁA Nr XIV/84/2011  
RADY GMINY DZIKOWIEC  
z dnia 29 września 2011 r.**

**w sprawie zaliczenia dróg do kategorii dróg gminnych – publicznych**

Działając na podstawie art. 18 ust. 1 ustawy z dnia 8 marca 1990 r. o samorządzie gminnym (jednolity tekst Dz. U. z 2001r., Nr 142 poz. 1591 ze zmianami ) oraz art. 7 ustawy z dnia 21 marca 1985r o drogach publicznych (jednolity tekst Dz. U. z 2007r., Nr 19 poz. 115) po zasięgnięciu opinii Zarządu Powiatu Kolbuszowskiego Rada Gminy Dzikowiec uchwala co następuje:

§ 1. Zalicza do kategorii dróg gminnych publicznych drogi na terenie miejscowości Lipnica:

1. Lipnica - Dzikowiec oznaczoną w ewidencji gruntów obrębu Lipnica numerem działki: 4379.

2. Lipnica - Cmentarz oznaczoną w ewidencji gruntów obrębu Lipnica numerem działki: 3814/1.

3. Lipnica – Osia Góra oznaczoną w ewidencji gruntów obrębu Lipnica numerami działek: 4242, 4224/3, 4376/2, 2979/1.

- Przebieg w/w ciągów drogowych obrazują załączniki do uchwały nr 1, 2, 3.

§ 2. Wykonanie uchwały powierza się Wójtowi Gminy.

§ 3. Uchwała wchodzi w życie po upływie 14 dni od dnia jej ogłoszenia w Dzienniku Urzędowym Województwa Podkarpackiego.

**Przewodniczący Rady**


**Edward Klecha**





Załącznik Nr ...  
do Uchwały Nr XIV/84/2011  
Rady Gminy Dzikowice  
z dnia 29 września 2011r.

PRZEWODNICZĄCY RADY  
Edward Szlach



**MAPA EWIDENCJI GRUNTÓW**  
**1:5000**

Układ arkuszy

WOJEWODZKIE BIURO GEODEZYJNE  
W RZESZOWIE



2452

**UCHWAŁA Nr V/57/2011  
RADY GMINY JAROSŁAW**  
z dnia 23 września 2011 r.

**w sprawie uchwalenia zmiany miejscowego planu zagospodarowania przestrzennego  
Gminy Jarosław – „Obszar Północ”**

Na podstawie art. 18 ust. 2 pkt. 5, ustawy z dnia 8 marca 1990r. o samorządzie gminnym (tekst jednolity Dz. U. z 2001r. Nr 142 poz. 1591 z późniejszymi zmianami) oraz art. 20 ust. 1 ustawy z dnia 27 marca 2003r. o planowaniu i zagospodarowaniu przestrzennym (Dz. U. z 2003r. Nr 80 poz. 717 z późniejszymi zmianami) po stwierdzeniu zgodności z ustaleniami Studium Uwarunkowań i Kierunków Zagospodarowania Przestrzennego Gminy Jarosław zatwierdzonego uchwałą Nr VII/51/2001 Rady Gminy Jarosław z dnia 21 grudnia 2001 r. Rada Gminy Jarosław uchwala, co następuje:

§ 1. W uchwale Nr II/13/2007 Rady Gminy Jarosław z dnia 26 kwietnia 2007 r. w sprawie uchwalenia miejscowego planu zagospodarowania przestrzennego Gminy Jarosław – „Obszar Północ” (Dz. Urz. Woj. Podkarpackiego Nr 48, poz. 1282) zmienionej uchwałą nr VIII/120/2009 Rady Gminy Jarosław z dnia 17 listopada 2009 r. (Dz. Urz. Woj. Podkarpackiego Nr 100, poz. 2379) wprowadza się następujące zmiany:

1) w części tekstowej planu:

a) w Dziale II. Ustalenia szczegółowe w Rozdziale 1 w § 5 ust.1 wykreśla się symbol „1.MN.10”, nadając nowe brzmienie:

**„1. Wyznacza się tereny zabudowy mieszkaniowej jednorodzinnej, oznaczone na rysunku planu symbolami 1.MN.1; 1.MN.2; 1.MN.3; 1.MN.4; 1.MN.5; 1.MN.6; 1.MN.7; 1.MN.8; 1.MN.9; 1.MN.11; 1.MN.12; 1.MN.13; 1.MN.14; 1.MN.15; 1.MN.16; 1.MN.17; 1.MN.18; 1.MN.19; 1.MN.20; 1.MN.21; 1.MN.22; 1.MN.23; 1.MN.24; 1.MN.25; 1.MN.26; 1.MN.27; 1.MN.28 i 1.MN.29 z podstawowym przeznaczeniem pod lokalizację zabudowy mieszkaniowej jednorodzinnej.”**

b) w Dziale II. Ustalenia szczegółowe w Rozdziale 6 w § 63 ust.1 wykreśla się symbole „2.KDW.47 i 2.KDW.48” nadając nowe brzmienie:

**„1. Wyznacza się tereny dróg wewnętrznych, oznaczone na rysunku planu symbolami 2.KDW.1; 2.KDW.2; 2.KDW.3; 2.KDW.4; 2.KDW.5; 2.KDW.6; 2.KDW.7; 2.KDW.8; 2.KDW.9; 2.KDW.10; 2.KDW.11; 2.KDW.12; 2.KDW.13; 2.KDW.14; 2.KDW.15; 2.KDW.16; 2.KDW.17; 2.KDW.18; 2.KDW.19; 2.KDW.20; 2.KDW.21; 2.KDW.22; 2.KDW.23; 2.KDW.24;**

**2.KDW.25; 2.KDW.26; 2.KDW.27; 2.KDW.28; 2.KDW.29; 2.KDW.30; 2.KDW.31; 2.KDW.32; 2.KDW.33; 2.KDW.34; 2.KDW.35; 2.KDW.36; 2.KDW.37; 2.KDW.38; 2.KDW.39; 2.KDW.40; 2.KDW.41; 2.KDW.42; 2.KDW.43; 2.KDW.44; 2.KDW.45; 2.KDW.46; 2.KDW.49, 2.KDW.50, 2.KDW.51, 2.KDW.52 i 2.KDW.53 z podstawowym przeznaczeniem pod drogi wewnętrzne wraz z urządzeniami towarzyszącymi i siecią infrastruktury technicznej.”**

c) w Dziale II. Ustalenia szczegółowe w Rozdziale 6 w § 64 ust.1 wykreśla się symbol „3.KDW.12”, nadając nowe brzmienie:

**„1. Wyznacza się tereny dróg wewnętrznych, oznaczone na rysunku planu symbolami 3.KDW.1; 3.KDW.2; 3.KDW.3; 3.KDW.4; 3.KDW.5; 3.KDW.6; 3.KDW.7; 3.KDW.8; 3.KDW.9; 3.KDW.10; 3.KDW.11; 3.KDW.13; 3.KDW.14; 3.KDW.15; 3.KDW.16; 3.KDW.17; 3.KDW.18; 3.KDW.19; 3.KDW.20; 3.KDW.21; 3.KDW.22; 3.KDW.23; 3.KDW.24; 3.KDW.25; 3.KDW.26; 3.KDW.27; 3.KDW.28; 3.KDW.29, 3.KDW.30, 3.KDW.31 i 3.KDW.32 z podstawowym przeznaczeniem pod drogi wewnętrzne wraz z urządzeniami towarzyszącymi i siecią infrastruktury technicznej.”**

d) w Dziale III ustalenia przejściowe po § 73 dodaje się § 73a w brzmieniu:

**„§ 73a. Ustala się stawkę procentową, na podstawie której określa się jednorazową opłatę z tytułu wzrostu wartości nieruchomości w związku z uchwaleniem zmiany planu, w wysokości 5%”.**

2) na rysunku planu stanowiącym załącznik nr 1 do uchwały Nr VI/43/2007 Rady Gminy Jarosław z dnia 28 września 2007 r. wprowadza się następujące zmiany:

a) dla obszaru w sołectwie Pełkinie:

- zmienia się przeznaczenie i oznaczenie części terenów 2.KDW.46 i 2.MN.3 na teren o symbolu 2.MN.2; części terenów 2.MN.ZZ.3 i 2.KDW.47 na teren o symbolu 2.MN.3; terenu 2.KDW.48 i części terenu 2.KDW.47 na teren o symbolu 2.MN.ZZ.3,

- zmienia się linie zabudowy dla terenów 2.MN.2 i 2.MN.3 od terenu drogi o symbolu 2.KDW.46;

- b) dla obszaru w sołectwie Wólka Pełkińska:
- zmienia się przeznaczenie i oznaczenie terenów 3.KDW.12 i 1.MN.10 na teren o symbolu 1.MN.9,
  - zmienia się nieprzekraczalne linie zabudowy dla terenu 1.MN.10 od terenów dróg o symbolach 2.KDW.36 i 1.KDD.7.

§ 2. Załącznikami do uchwały są:

- 1) Załącznik Nr 1 – stanowiący integralną część uchwały, Rysunki zmiany planu:
  - a) Rysunek zmiany planu – teren nr 1, w sołectwie Wólka Pełkińska w skali 1:2000 przedstawiający sposób dokonanych zmian, o których mowa w § 1 pkt 2 lit. b niniejszej uchwały,
  - b) Rysunek zmiany planu - teren nr 2 w sołectwie Pełkinie w skali 1:2000 przedstawiający sposób

dokonanych zmian, o których mowa w § 1 pkt 2 lit. a niniejszej uchwały.

- 2) Załącznik Nr 2 – rozstrzygnięcie o sposobie realizacji zapisanych w zmianie planu inwestycji z zakresu infrastruktury technicznej, które należą do zadań własnych gminy, oraz zasad ich finansowania zgodnie z przepisami o finansach publicznych.

§ 3. Wykonanie uchwały powierza się Wójtowi Gminy Jarosław.

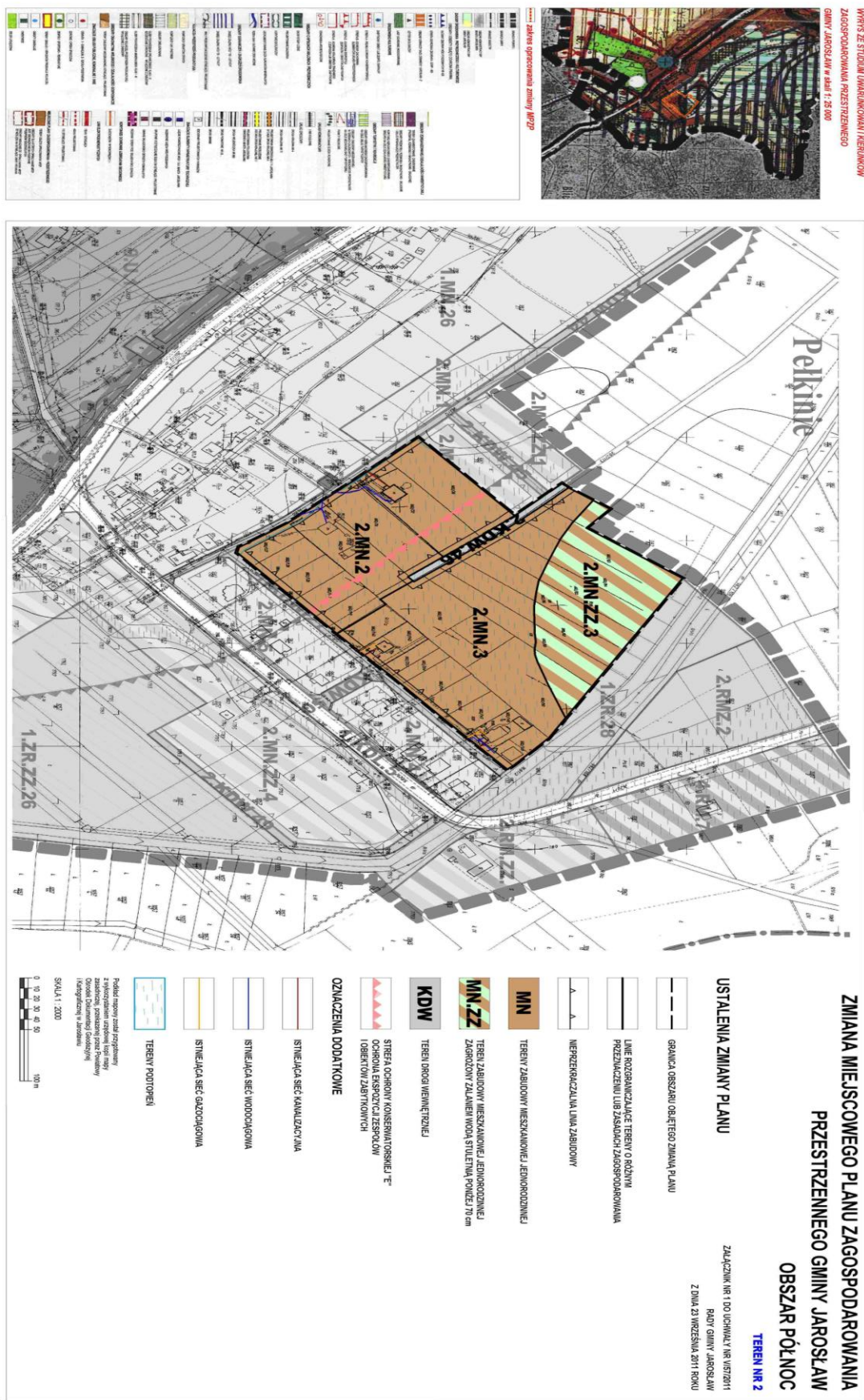
§ 4. Uchwała wchodzi w życie po upływie 30 dni od daty jej ogłoszenia w Dzienniku Urzędowym Województwa Podkarpackiego.

**PRZEWODNICZĄCY**  
**Rady Gminy Jarosław**

**Antoni Gwóźdź**



b) Rysunek zmiany planu - teren nr 2 w sołectwie Pełkinie w skali 1:2000



Załącznik Nr 2 do Uchwały Nr V/57/2011  
Rady Gminy Jarosław  
z dnia 23 września 2011 r.

## ROZSTRZYGNIECIE

**Rady Gminy Jarosław z dnia 23.09.2011 r. dotyczące sposobu realizacji inwestycji z zakresu infrastruktury technicznej, które należą do zadań własnych gminy oraz zasad ich finansowania zgodnie z przepisami o finansach publicznych, zapisanych w zmianie miejscowego planu zagospodarowania przestrzennego Gminy Jarosław – „Obszar Północ”.**

Na podstawie art. 20 ustawy z dnia 27 marca 2003r. o planowaniu i zagospodarowaniu przestrzennym (Dz. U. Nr 80, poz. 717 z późn. zm.) rozstrzyga się o sposobie realizacji, zapisanych w zmianie miejscowego planu zagospodarowania przestrzennego Gminy Jarosław – „Obszar Północ”, inwestycji z zakresu infrastruktury technicznej, należących do zadań własnych Gminy, oraz zasady finansowania wymienionych w planie inwestycji, zgodnie z przepisami o finansach publicznych.

1. Finansowanie inwestycji będzie odbywać się poprzez:

- 1) Wydatki z budżetu gminy,
  - 2) Współfinansowanie środkami zewnętrznymi, poprzez budżet gminy – w ramach m.in.:
- a) środków pochodzących z budżetu Unii Europejskiej,

- b) dotacji samorządu województwa,
- c) dotacji i pożyczek z funduszy celowych,
- d) kredytów i pożyczek bankowych,
- e) innych środków zewnętrznych.

Starania o pozyskanie środków prowadzone będą samodzielnie przez Gminę, a także w ramach porozumień międzygminnych – zgodnie z obowiązującymi przepisami i procedurami w nawiązaniu do bieżących funduszy oraz programów.

2. Realizacja inwestycji z zakresu infrastruktury technicznej prowadzona będzie przy uwzględnieniu zasady wspierania interesu publicznego, we współdziałaniu z innymi podmiotami publicznymi i prywatnymi działającymi i inwestującymi na terenie Gminy.

2453

## UCHWAŁA Nr V/58/2011 RADY GMINY JAROSŁAW z dnia 23 września 2011 r.

### w sprawie uchwalenia zmiany miejscowego planu zagospodarowania przestrzennego Gminy Jarosław – „Obszar Południe”

Na podstawie art. 18 ust. 2 pkt. 5, ustawy z dnia 8 marca 1990 r. o samorządzie gminnym (tekst jednolity Dz. U. z 2001 r. Nr 142 poz. 1591 z późniejszymi zmianami) oraz art. 20 ust. 1 ustawy z dnia 27 marca 2003 r. o planowaniu i zagospodarowaniu przestrzennym (Dz. U. z 2003r. Nr 80 poz. 717 z późniejszymi zmianami) po stwierdzeniu zgodności z ustaleniami Studium Uwarunkowań i Kierunków Zagospodarowania Przestrzennego Gminy Jarosław zatwierdzonego uchwałą Nr VII/51/2001 Rady Gminy Jarosław z dnia 21 grudnia 2001 r. Rada Gminy Jarosław uchwała, co następuje:

§ 1. W uchwale Nr VI/43/2007 Rady Gminy Jarosław z dnia 28 września 2007 r. w sprawie uchwalenia miejscowego planu zagospodarowania przestrzennego Gminy Jarosław – „Obszar Południe” (Dz. Urz. Woj. Podkarpackiego Nr 90, poz. 2013) zmienionej uchwałą nr VIII/121/2009 Rady Gminy

Jarosław z dnia 17 listopada 2009 r. (Dz. Urz. Woj. Podkarpackiego Nr 100, poz. 2380) wprowadza się następujące zmiany:

- 1) w części tekstowej planu :
  - a) w Dziale II. Ustalenia szczegółowe w Rozdziale 2 w § 23 ust.1, 2, 3, 4 i 5 po symbolu „4.U.ZZ.1” dodaje się symbol „4.U.ZZ.2” oraz w ust. 3 pkt 3 wprowadza się wskaźnik powierzchni biologicznie czynnej dla terenu 4.U.ZZ.2 nadając nowe brzmienie § 23:

„§ 23.

1. Wyznacza się teren zabudowy usługowej zagrożony zalaniem wodą stuletnią poniżej 70 cm, oznaczony na rysunku planu symbolem 4.U.ZZ.1 i 4.U.ZZ.2 z podstawowym przeznaczeniem pod usługi komercyjne hotelarskie i motele.”

2. W granicach terenów w **4.U.ZZ.1** i **4.U.ZZ.2** poza podstawowym przeznaczeniem dopuszcza się:

- 1) lokalizację obiektów zaplecza administracyjnego, socjalnego, biurowego, gastronomicznego i handlowego,
- 2) remont, przebudowę, rozbudowę i nadbudowę istniejącej zabudowy z zachowaniem przyjętych warunków zagospodarowania terenu i kształtowania zabudowy jak dla obiektów noworealizowanych,
- 3) realizację urządzeń terenowych i obiektów małej architektury towarzyszących kubaturowym obiektom usługowym,
- 4) realizację zieleni urządzonej,
- 5) realizację parkingów,
- 6) realizację ciągów pieszo-jezdnych i ścieżek rowerowych.

3. W granicach terenów **4.U.ZZ.1** i **4.U.ZZ.2** ustala się następujące warunki zagospodarowania terenu i kształtowania zabudowy:

- 1) maksymalny wskaźnik zabudowy – 45 %,
- 2) wysokość budynków usługowych oraz o których mowa w ust. 2 pkt 1 – do trzech kondygnacji
- 3) zachować minimum:
  - a) dla terenu **4.U.ZZ.1** - 40 % powierzchni biologicznie czynnej,
  - b) dla terenu **4.U.ZZ.2** - 10 % powierzchni biologicznie czynnej,
- 4) zabezpieczenie w obrębie terenu parkingów i miejsc postojowych zgodnie z § 4 ust. 6 pkt. 4 niniejszej uchwały,
- 5) obowiązek realizacji ogrodzeń z materiałów pochodzenia naturalnego (drewno, miejscowy kamień, metal, kuty metal itp.).

4. W granicach terenów **4.U.ZZ.1** i **4.U.ZZ.2** budynki realizować jako niepodpiwniczone z zastosowaniem odpowiednich rozwiązań konstrukcyjno-technicznych, w tym wysoki poziom parteru – min. 0,9 m z uwagi na położenie terenów w obszarze zagrożonym zalaniem wodą stuletnią.

5. W granicach terenów wyznaczonych **4.U.ZZ.1** i **4.U.ZZ.2** wprowadza się zakaz realizacji ogrodzeń pełnych na podmurówkach.

Pozostałe ogólne zasady jak w § 4 niniejszej uchwały.”

- b) w Dziale III Ustalenia przejściowe po § 73 dodaje się § 73a w brzmieniu:

„§ 73a. Ustala się stawkę procentową, na podstawie której określa się jednorazową opłatę z tytułu wzrostu wartości nieruchomości w związku z uchwaleniem zmiany planu dla terenu **4.U.ZZ.2** w wysokości 30%”.

- 2) na rysunku planu stanowiącym załącznik nr 1 do uchwały Nr VI/43/2007 Rady Gminy Jarosław z dnia 28 września 2007 r. wprowadza się następujące zmiany dla terenu w sołectwie Tuczempy:

- a) zmienia się przeznaczenie i oznaczenie części terenu 1.ZR.ZZ.17 na teren o symbolu 4.U.ZZ.2,

- b) wprowadza się linie zabudowy w terenie 4.U.ZZ.2 od terenów dróg o symbolach 4.KDW.2, 5.KDW.1 i 1.KDW.16.

§ 2. Załącznikami do uchwały są:

- 1) Załącznik Nr 1 – stanowiący integralną część uchwały, Rysunek zmiany planu - teren nr 1 w sołectwie Tuczempy w skali 1:2000 przedstawiający sposób dokonanych zmian, o których mowa w § 1 pkt 2 lit. a i b niniejszej uchwały,
- 2) Załącznik Nr 2 – rozstrzygnięcie o sposobie realizacji zapisanych w zmianie planu inwestycji z zakresu infrastruktury technicznej, które należą do zadań własnych gminy, oraz zasad ich finansowania zgodnie z przepisami o finansach publicznych.

§ 3. Wykonanie uchwały powierza się Wójtowi Gminy Jarosław.

§ 4. Uchwała wchodzi w życie po upływie 30 dni od daty jej ogłoszenia w Dzienniku Urzędowym Województwa Podkarpackiego.

**PRZEWODNICZĄCY**  
**Rady Gminy Jarosław**

**Antoni Gwóźdź**





Załącznik Nr 2 do Uchwały Nr V/58/2011  
Rady Gminy Jarosław  
z dnia 23 września 2011 r.

## ROZSTRZYGNIECIE

**Rady Gminy Jarosław z dnia 23.09.2011 r. dotyczące sposobu realizacji inwestycji z zakresu infrastruktury technicznej, które należą do zadań własnych gminy oraz zasad ich finansowania zgodnie z przepisami o finansach publicznych, zapisanych w zmianie miejscowego planu zagospodarowania przestrzennego Gminy Jarosław – „Obszar Południe”.**

Na podstawie art. 20 ustawy z dnia 27 marca 2003r. o planowaniu i zagospodarowaniu przestrzennym (Dz. U. Nr 80, poz. 717 z późn. zm.) rozstrzyga się o sposobie realizacji, zapisanych w zmianie miejscowego planu zagospodarowania przestrzennego Gminy Jarosław – „Obszar Południe”, inwestycji z zakresu infrastruktury technicznej, należących do zadań własnych Gminy, oraz zasady finansowania wymienionych w planie inwestycji, zgodnie z przepisami o finansach publicznych.

1. Finansowanie inwestycji będzie odbywać się poprzez:

- 1) Wydatki z budżetu gminy,
  - 2) Współfinansowanie środkami zewnętrznymi, poprzez budżet gminy – w ramach m.in.:
- a) środków pochodzących z budżetu Unii Europejskiej,

- b) dotacji samorządu województwa,
- c) dotacji i pożyczek z funduszy celowych,
- d) kredytów i pożyczek bankowych,
- e) innych środków zewnętrznych.

Starania o pozyskanie środków prowadzone będą samodzielnie przez Gminę, a także w ramach porozumień międzygminnych – zgodnie z obowiązującymi przepisami i procedurami w nawiązaniu do bieżących funduszy oraz programów.

2. Realizacja inwestycji z zakresu infrastruktury technicznej prowadzona będzie przy uwzględnieniu zasady wspierania interesu publicznego, we współdziałaniu z innymi podmiotami publicznymi i prywatnymi działającymi i inwestującymi na terenie Gminy.

## 2454

### UCHWAŁA Nr X/77/11 RADY GMINY KORCZYNA z dnia 26 sierpnia 2011 r.

#### w sprawie zaliczenia dróg do kategorii dróg gminnych.

Na podstawie art. 18, ust. 2 pkt 15 ustawy z dnia 8 marca 1990r. o samorządzie gminnym /Dz. U. z 2001r. Nr 142, poz. 1591, z późn. zm./, art. 7 ust. 1, 2 ustawy z dnia 21 marca 1985r. o drogach publicznych /Dz. U. z 2007r. Nr 19 poz. 115, z późn. zm./ oraz po uzyskaniu pozytywnej opinii Zarządu Powiatu Krośnieńskiego, Rada Gminy Korczyna uchwala, co następuje:

§ 1. Zalicza się do kategorii dróg gminnych następujące drogi położone na terenie Gminy Korczyna:

1. Drogi położone na terenie miejscowości Korczyna:

- 1) droga Korczyna – Kombornia - graniczna (działka nr 1181) - długość 2,414 km;

- 2) droga boczna od ul. Krośnieńskiej (działka nr 2970) – długość 0,400 km;
- 3) droga Korczyna – Morgi (działka nr 2561/3) – długość 0,720 km;
- 4) droga boczna od ul. Sporne (działka nr 2554/4) – długość 0,475 km;
- 5) droga boczna od ul. Zielonej (działki nr 1493/2, 1495/2, 1496/4, 1494/5, 1489/1) – długość 0,280 km;
- 6) droga Korczyna Rynek I – długość 0,180 km;
- 7) droga Korczyna Rynek II – długość 0,256 km;

2. Drogi położone na terenie miejscowości Iskrzynia:

- 1) droga Iskrzynia – cmentarz (działka nr 300) –  
długość 0,605 km;

3. Drogi położone na terenie miejscowości  
Krasna:

- 1) droga Krasna – graniczna (działka nr 648) –  
długość 0,541 km;
- 2) droga Krasna – centrum (działki nr 693, 733,  
281/2) – długość 0,458 km;
- 3) droga boczna od drogi wojewódzkiej II (działki  
nr 686, 685) – długość 1,973 km.

4. Droga położona w miejscowości Czarnorzeki:

- 1) droga Czarnorzeki – wieża telewizyjna (działka  
nr 105/2) – długość 1,186 km.

§ 2. Przebieg dróg wyszczególnionych  
w § 1 przedstawiają załączniki graficzne od nr 1  
do nr 11.

§ 3. Wykonanie uchwały powierza się Wójtowi  
Gminy Korczyna.

§ 4. 1. Uchwała podlega ogłoszeniu  
w Dzienniku Urzędowym Województwa  
Podkarpackiego.

2. Uchwała wchodzi w życie po upływie 14 dni  
od dnia ogłoszenia.

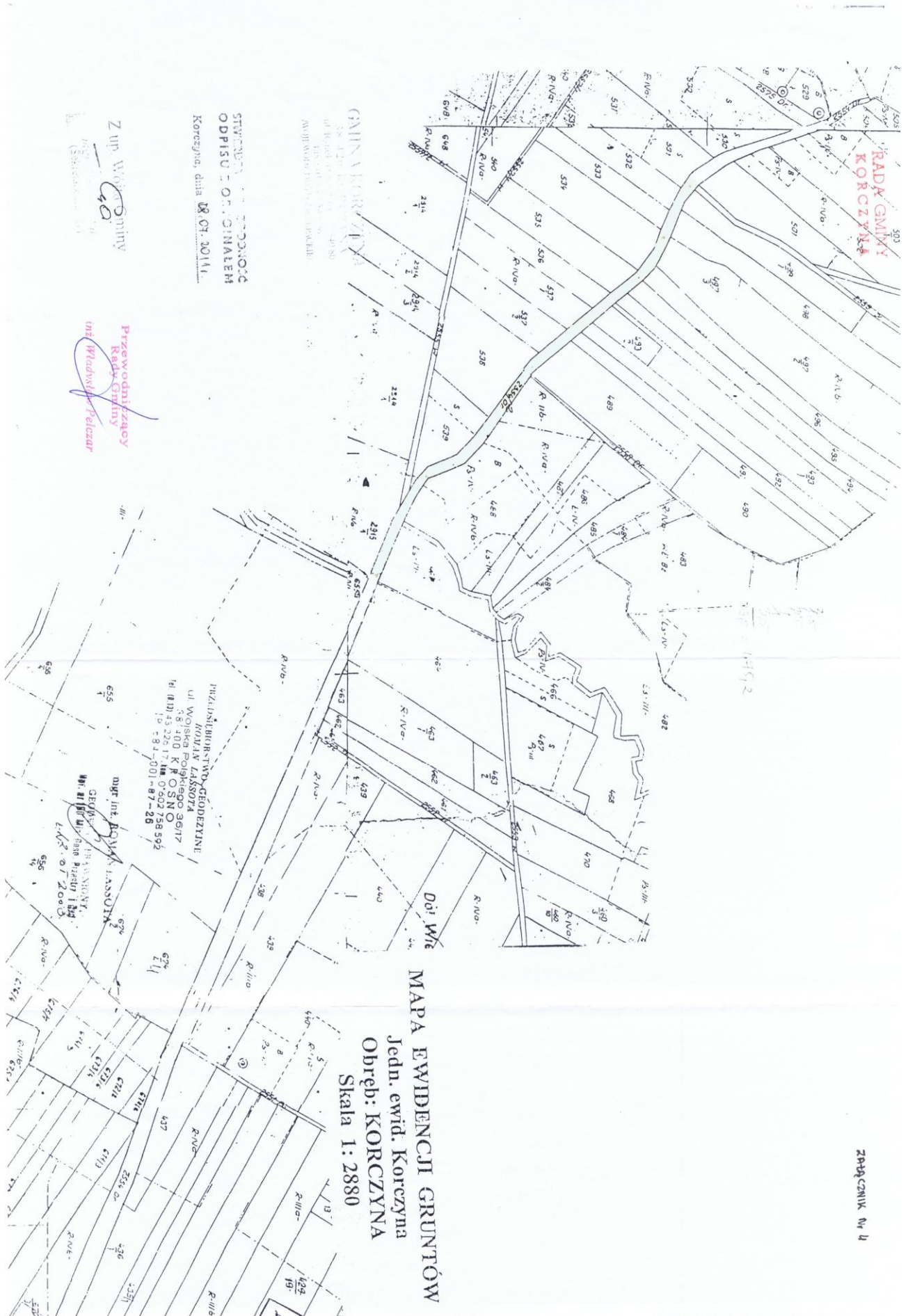
**Przewodniczący  
Rady Gminy**

**inż. Władysław Pelczar**









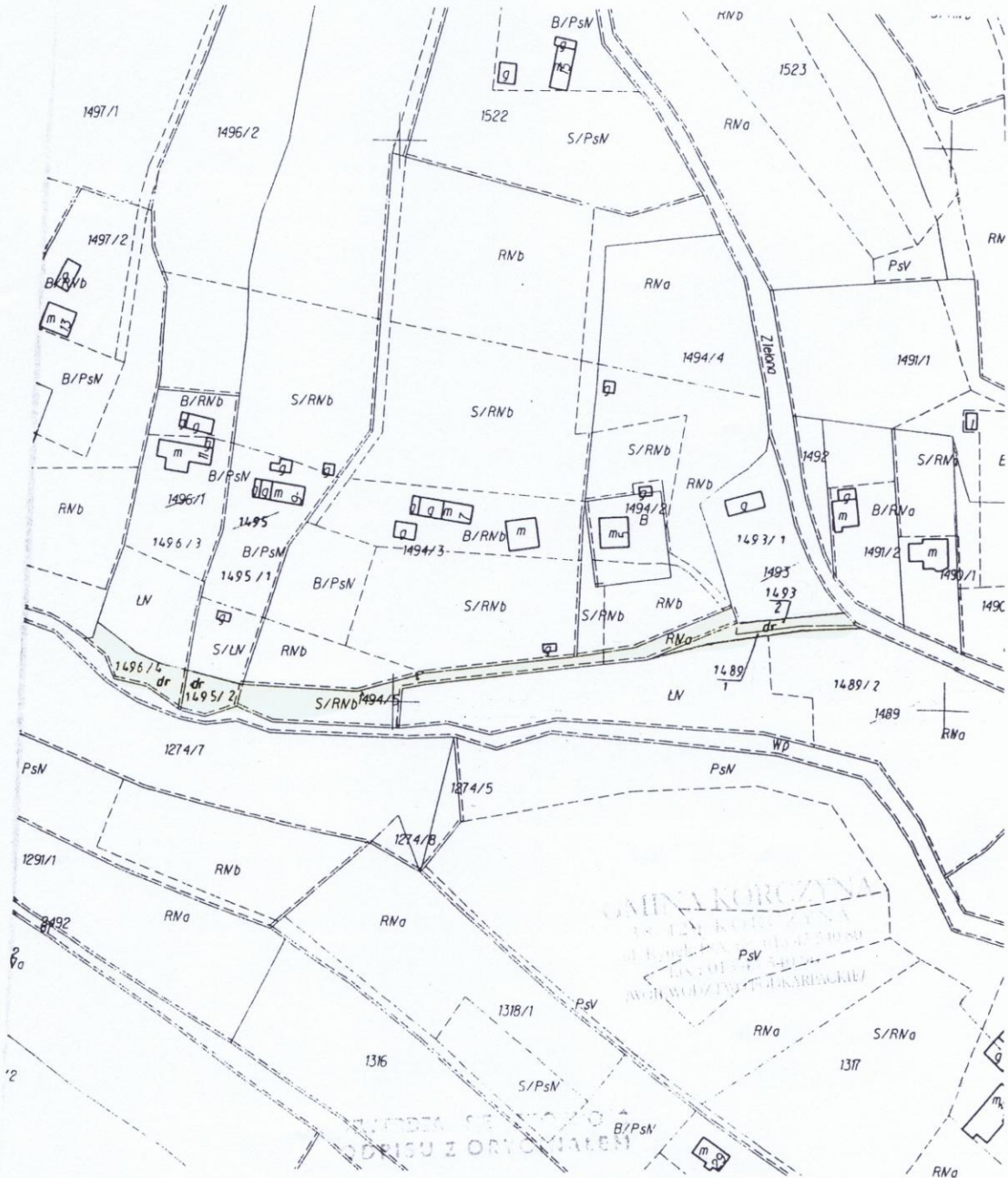
RADA GMINY  
KORCZYNA

Załącznik Nr 5

MAPA

z projektem podziału działek nr: 1496/1, 1495, 1493, 1489  
pracowanym w trybie przepisów ustawy o gospodarce nieruchomościami  
Obręb: Korczyzna gm. Korczyzna

skala 1:2000



Korczyzna, dnia 08.07.2014 r.

Przewodniczący  
Rady Gminy  
inż. Władysław Pelczar

Z up. Wójta Gminy  
mgr Elżbieta Kuc  
(Sekretarz Gminy)



*Dzielnica Rynek I  
Dzielnica Rynek II*

GMINA Korczyna  
OBRĘB EWID. Korczyna

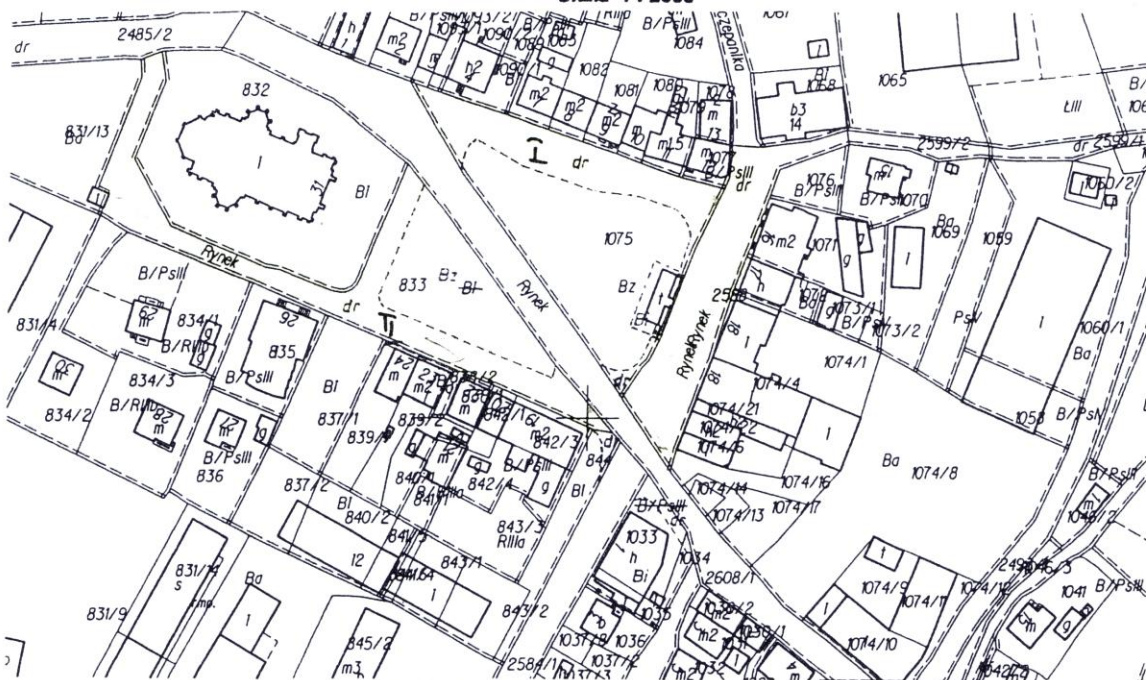
Załącznik Nr 6

**RADA GMINY  
KORCZYNA**

**MAPA UZUPEŁNIAJĄCA Z WYKAZEM ZMIAN GRUNTOWYCH DLA DZIAŁEK  
Nr 833, 844, 1075, 1034, 1033 I 1035 w Korczynie**

dz. 833  
1075

Skala 1 : 2000



**WYKAZ ZMIAN GRUNTOWYCH**

Poz. rejestr. grunt.	Właściciel	STAN DOTYCHCZASOWY			STAN NOWY			Właściciel
		Numer działki	Rodz. Kl.	Powierz. ha a m2	Numer działki	Rodz. Kl.	Powierz. ha a m2	
16	Gmina Korczyna Korczyna ul. Rynek 18A KS1K/00017654/4	833	Bi	0 32	Bz	0 11	KS1K/0000551/0	
					dr	0 21		
		844	Bi	0 04	dr	0 03		
					0 01			
1075	Bz	0 52	dr	0 04				
			Bz	0 37				
			Bi	0 02				
2041	KS1K/00071655/7	1034	B/PsIII	0 02	dr	0 13	KS1K/00073728/4	
					0 00 74			
1817	Gonet Andrzej s. Józefa i Danuty z Korczyna ul. Bp. Pelczara 35	1033	B/PsIII	0 06	dr	0 00 10		
					0 00 84			
2657	z Korczyna ul. Bp. Pelczara 35	1035	B/PsIII	0 02	Bi	0 05 18		
					dr	0 00 87		

L.k.s.zam. 8984/34/2010  
KERG 1191/2010

**USŁUGI  
GEODEZYJNO-KARTOGRAFICZNE**  
GEODETA UPRAWNIENIY  
*Henryk Duroga*  
38-400 Korczyna ul. Rynek 63/5  
tel. (0-13) 410 48 92. 6-601 581 834  
Uprawnienia zawodowe nr 8984  
NIP 684-104-42-98 Regon 370092797

*Przewodniczący  
Rady Gminy  
inż. Władysław Pelczar*

**STAROSTA KROŚNIENSKI**  
POWIATOWY OŚRODEK DOKUMENTACJI  
GEODEZYJNEJ I KARTOGRAFICZNEJ  
Na podstawie art. 40 ust. 2 i ust. 3 ustawy  
z dnia 17 mg. 1994 r. - Prawo geodezyjne i kartograficzne  
(Dz. U. Nr 39, p. 163, z późn. zmianami)  
załącznik 3 - formularz zgłoszenia do prowadzenia  
przebiegu geodezyjnego i kartograficznego i stanowiący  
załącznik do Skarbu Państwa - Dokumentacja  
i ewidencji zasobu powiatowego w 2010-06-04  
Nr ewidencyjny: 2010-06-04  
KROŚNO (data) (miejscowość, p. b. s.)

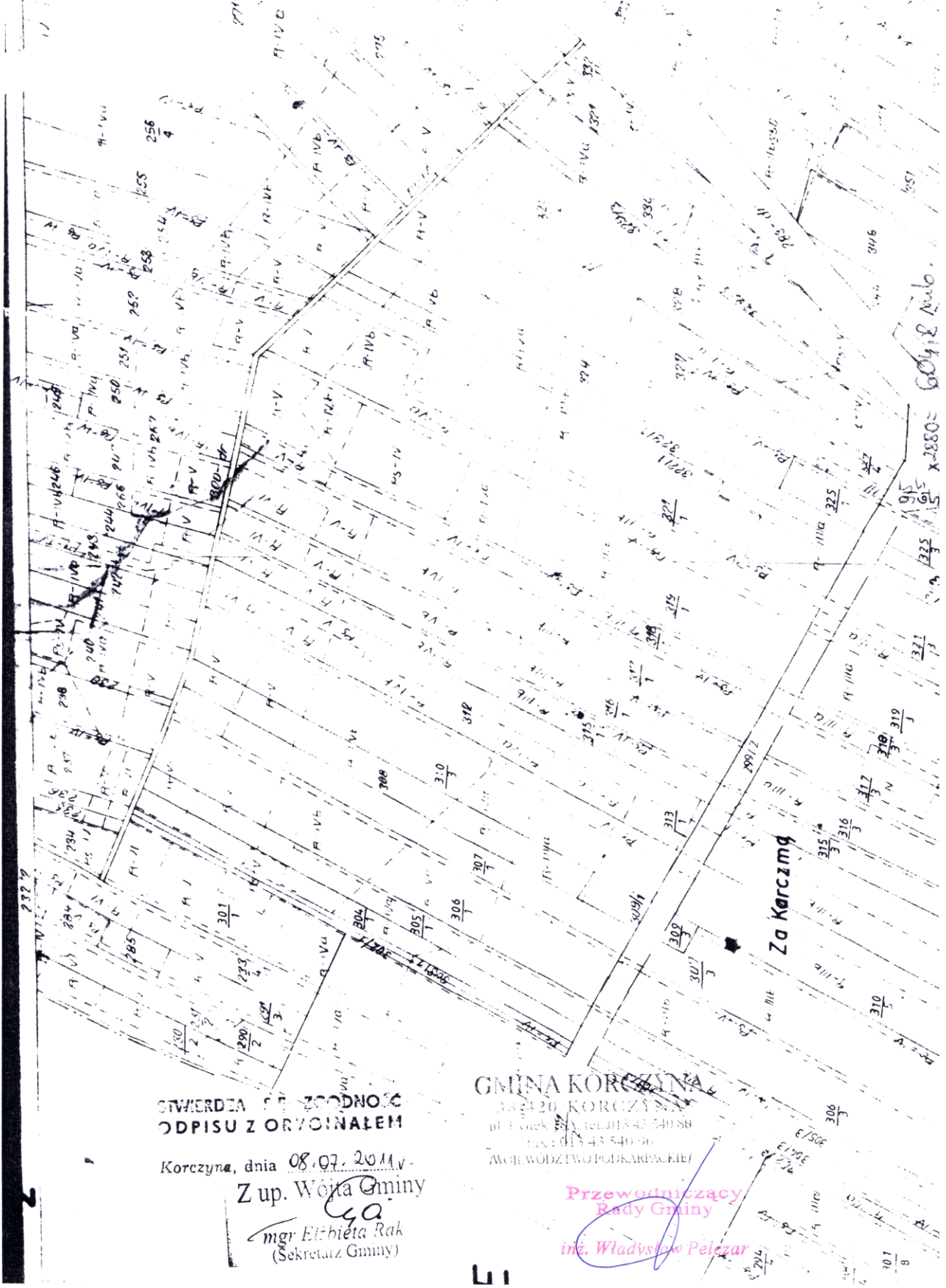
Z up. Władysław Duroga  
*Wł. Duroga*  
mgr Elżbieta Ruda  
(Sekretarz Gminy)

Z up. STAROSTY  
*Grzegorz Rybka*  
Nierownik Referatu ds. Zasobu  
Geodezyjnego i Kartograficznego  
oraz współzwiązania z KSIT

KORCZYNA  
WYKAZ ZMIAN GRUNTOWYCH  
Z OPISU Z ORYGINALEM  
28.07.2010 r.  
L. k.s.zam. data

Załącznik Nr 7

RADA GMINY  
KORCZYNA



STWIERDZENIE ZŁOŻONE  
ODPISU Z ORYGINAŁEM

Korczyzna, dnia 08.07.2011 r.

Z up. Wójta Gminy

mgr Elżbieta Rak  
(Sekretarz Gminy)

GMINA KORCZYNA  
38-20 KORCZYNA  
ul. Rynek 27A, tel. 013 43 540 89  
fax: 013 43 540 96  
WOJEWÓDZTWO PODKARPACKIE

Przewodniczący  
Rady Gminy

inż. Władysław Pełczar

LI

Załącznik Nr 8

RADA GMINY  
KORCZYNA

G3 1887 \* 800 = 541,4



GMINA KORCZYNA  
38-420 KORCZYNA  
ul. Rynek 15A tel. 013 43 540 80  
fax: 013 43 540 96  
WOJEWÓDZTWO PODKARPACKIE/

Lutcza

STWIERDZA SIĘ ZGODNOŚĆ  
ODPISU Z ORYGINAŁEM  
Korczyna, dnia 08.07.2016.

Przewodniczący  
Rady Gminy  
inż. Władysław Pełczar

Z up. Woj. Podkarpackiego  
mgr Elżbieta Mał  
(Sekretarz Gminy)





2036/55

RADA GMINY  
KORCZYNA

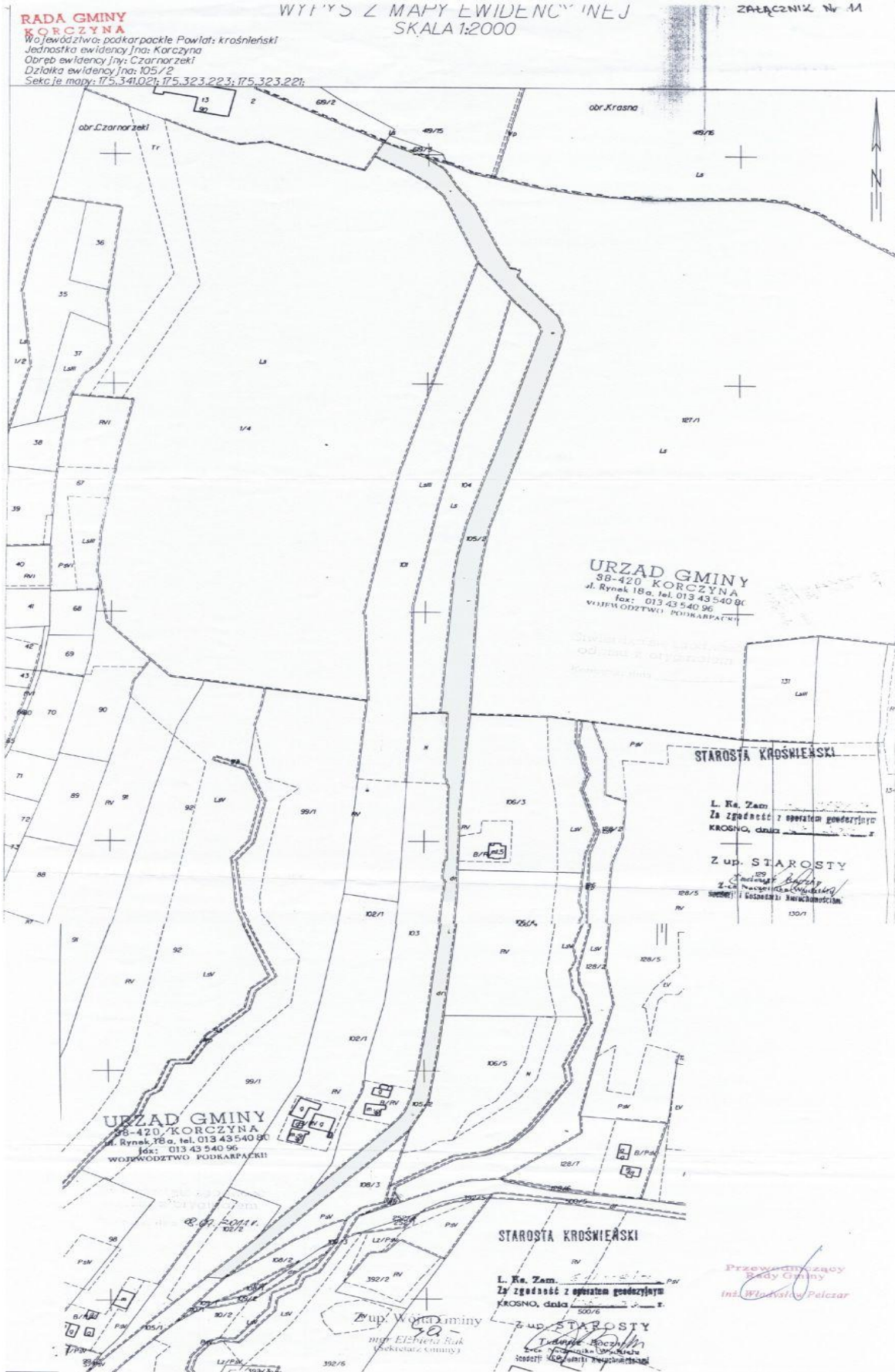
PROJ. STANOW.  
KRASNA IV

STWIERDZA SIĘ ZGODNO  
ODPISU Z ORYGINAŁEM!  
Korczyna, dnia 08.07.2011

Zup. Wojta Gminy  
mgr Elżbieta Rok  
(Sekretarz Gminy)

GMINA KORCZYNA  
ul. 429, KORCZYNA  
15-400 KORCZYNA  
tel. 15 429 10 00, 15 429 10 01  
fax 15 429 10 02, 15 429 10 03  
www.wojewodatp.pl

Załącznik nr 10



**2455**

**UCHWAŁA Nr XIII/65/2011  
RADY GMINY OSIEK JASIELSKI  
z dnia 28 września 2011 r.**

**w sprawie zasad udzielania i rozmiaru obniżek w realizacji tygodniowego obowiązkowego wymiaru godzin zajęć nauczycieli, którym powierzono stanowiska kierownicze w szkołach i placówkach oświatowo – wychowawczych oraz zasad zwalniania od obowiązku realizacji tygodniowego obowiązkowego wymiaru godzin zajęć dydaktycznych, wychowawczych i opiekuńczych**

Działając na podstawie art. 18 ust. 2 pkt. 15 ustawy z dnia 8 marca 1990 r. o samorządzie gminnym (Dz. U. z 2001 r. Nr 142, poz. 1591 z późn. zm.) oraz art. 42 ust. 6 i ust.7 pkt. 2 w związku z art. 91 d pkt. 1 ustawy z dnia 26 stycznia 1982r. Karta Nauczyciela (Dz. U. z 2006r. Nr 97, poz. 674 z późn. zm.) Rada Gminy Osiek Jasielski u c h w a l a, co następuje:

§ 1. Nauczycielom, którym powierzono funkcje kierownicze w szkołach oraz Zespołach Szkół Integracyjnych prowadzonych przez Gminę Osiek Jasielski obniża się tygodniowy obowiązkowy wymiar godzin zajęć dydaktycznych, wychowawczych i opiekuńczych określonych w art. 42 ust. 3 ustawy z dnia 26 stycznia 1982r. – Karta Nauczyciela (Dz. U. z 2006r. Nr 97, poz. 674 z późn. zm.) o liczbę godzin stanowiącą różnicę między obowiązującym nauczyciela tygodniowym wymiarem zajęć a wymiarem określonym w załączniku Nr 1 do niniejszej uchwały.

§ 2. Wymiar zajęć ustalony w § 1 odnosi się również do nauczycieli zajmujących stanowiska kierownicze w zastępstwie nauczycieli, którym powierzono te stanowiska z tym, że obowiązuje on tych nauczycieli od pierwszego dnia miesiąca następującego po miesiącu, w którym zlecono nauczycielowi zastępstwo a ustaje z końcem miesiąca, w którym nauczyciel zaprzestał pełnić tę funkcję.

§ 3. Nauczycielom, którym powierzono stanowiska kierownicze w szkołach oraz w Zespołach Szkół Integracyjnych można przydzielić godziny nadwymiarowe, w wymiarze nie przekraczającym

3 godzin tygodniowo, na indywidualny umotywowany wniosek zainteresowanego.

§ 4. W przypadku realizacji przez placówki oświatowe projektów współfinansowanych ze środków Unii Europejskiej, oraz w innych uzasadnionych przypadkach dopuszcza się możliwość obniżenia wymiaru zajęć na wniosek zainteresowanego.

§ 5. Rada Gminy daje upoważnienie Wójtowi Gminy Osiek Jasielski w w/w przypadkach do obniżenia wymiaru zajęć.

§ 6. Wykonanie uchwały powierza się Wójtowi Gminy Osiek Jasielski.

§ 7. Traci moc uchwała Nr VII/36/2011 Rady Gminy Osiek Jasielski z dnia 31 marca 2011r. w sprawie zasad udzielania i rozmiaru obniżek w realizacji tygodniowego obowiązkowego wymiaru godzin zajęć nauczycieli, którym powierzono stanowiska kierownicze w szkołach i placówkach oświatowo – wychowawczych oraz zasad zwalniania od obowiązku realizacji tygodniowego obowiązkowego wymiaru godzin zajęć dydaktycznych, wychowawczych i opiekuńczych.

§ 8. Uchwała wchodzi w życie w terminie 14 dni od ogłoszenia w Dzienniku Urzędowym Województwa Podkarpackiego z mocą obowiązującą od 1 września 2011r.

**Przewodniczący Rady Gminy  
Osiek Jasielski**

**mgr Piotr Wojdacz**

Załącznik do Uchwały Nr XIII/65/2011  
Rady Gminy Osiek Jasielski  
z dnia 28 września 2011 r.

**Tytuł**

<b>Lp.</b>	<b>Stanowisko kierownicze</b>	<b>Tygodniowy wymiar</b>
1	Dyrektor Gimnazjum Integracyjnego im. Króla Kazimierza Wielkiego w Osieku Jasielskim	10
2	Dyrektor Zespołu Szkół Integracyjnych w Osieku jasielskim	15
3	Dyrektor Zespołu Szkół Integracyjnych w Samokłeskach	15
4	Dyrektor Szkoły Podstawowej w Mrukowej	16
5	Dyrektor Szkoły Podstawowej w Pielgrzymce	16
6	Dyrektor Szkoły Podstawowej w Świerchowej	16
7	Dyrektor Szkoły Podstawowej im. Św. Stanisława Kostki w Załężu	16
8	Dyrektor Szkoły Podstawowej w Zawdce Osieckiej	15

- 
- **Prenumerata i rozpowszechnianie** Dzienników Urzędowych Województwa Podkarpackiego: Wydział Organizacyjno-Administracyjny  
tel.: (017) 867 1205, pok. 205
  - Zbiory Dzienników Urzędowych wraz ze skorowidzami wyłożone są do powszechnego wglądu w Wydziale Prawnym i Nadzoru, w pokoju 245 w godzinach pracy Urzędu.
- 

**Wydawca:** Wojewoda Podkarpacki  
**Redakcja:** Podkarpacki Urząd Wojewódzki w Rzeszowie, Wydział Prawny i Nadzoru  
Rzeszów, ul. Grunwaldzka 15, pok. 245 i 245a, tel. (017) 867 1245 lub (017) 867 1263  
e-mail: redakcja@rzeszow.uw.gov.pl

**Skład komputerowy:** Podkarpacki Urząd Wojewódzki w Rzeszowie, Wydział Organizacyjno-Administracyjny  
ul. Grunwaldzka 15, tel. (017) 867 1545, pok. 546  
e-mail: dziennik@rzeszow.uw.gov.pl

**Druk:** Podkarpacki Urząd Wojewódzki w Rzeszowie, Wydział Organizacyjno-Administracyjny  
Rzeszów, ul. Grunwaldzka 15, tel. (017) 867 1020, pok. 20

---

Tłoczono z polecenia Wojewody Podkarpackiego w Podkarpackim Urzędzie Wojewódzkim w Rzeszowie, Wydział Organizacyjno-Administracyjny  
Rzeszów, ul. Grunwaldzka 15

---