DZIENNIK URZĘDOWY

WOJEWÓDZTWA PODKARPACKIEGO

Rzeszów, dnia 2 czerwca 2008 r. **Nr 43**

TREŚĆ:
Poz.:

ROZPORZĄDZENIA WOJEWODY PODKARPACKIEGO:

1176 — Nr 14/08 z dnia 30 maja 2008 r. w sprawie zniesienia pomnika przyrody……... 4656

1177 — Nr 15/08 z dnia 30 maja 2008 r. w sprawie ustanowienia pomnika przyrody…….. 4656

UCHWAŁY RAD MIEJSKICH:

1178 — **w Błażowej** Nr XIX/106/08 z dnia 29 kwietnia 2008 r. w sprawie zasad udzielania i rozmiaru zniżek tygodniowego obowiązkowego wymiaru zajęć dydaktycznych, wychowawczych i opiekuńczych dla nauczycieli, którym powierzono stanowiska kierownicze w szkołach i przedszkolach prowadzonych przez Gminę Błażowa…….…….. 4657

1179 — **w Brzozowie** Nr XVIII/125/08 z dnia 7 maja 2008 r. sprawie utworzenia odrębnych obwodów głosowania na terenie Gminy Brzozów dla przeprowadzenia wyborów uzupełniających do Senatu Rzeczypospolitej Polskiej…… 4658

1180 — **w Dukli** Nr XIX/120/08 z dnia 28 kwietnia 2008 r. w sprawie określenia regulaminu przyznawania dodatków funkcyjnych dla nauczycieli…….. 4658

1181 — **w Dukli** Nr XIX/121/08 z dnia 28 kwietnia 2008 r. w sprawie ustalenia kryteriów i trybu przyznawania dodatku motywacyjnego dla nauczycieli i dyrektorów placówek oświatowych…… 4659

1182 — **w Dukli** Nr XIX/122/08 z dnia 28 kwietnia 2008 r. w sprawie określenia sposobu obliczania i wypłacania wynagrodzenia za godziny ponadwymiarowe oraz godziny doraźnych zastępstw dla nauczycieli…….. 4661

1183 — **w Dukli** Nr XIX/123/08 z dnia 28 kwietnia 2008 r. w sprawie określenia wysokości i szczegółowych zasad przyznawania dodatków za trudne i uciążliwe warunki pracy dla nauczycieli…… 4661

1184 — **w Dukli** Nr XIX/124/08 z dnia 28 kwietnia 2008 r. w sprawie ustalenia wysokości, kryteriów i trybu przyznawania nagród ze specjalnego funduszu na nagrody dla nauczycieli za ich osiągnięcia dydaktyczno - wychowawcze, sposobu podziału środków na nagrody oraz trybu zgłaszania kandydatów do nagród…….. 4662

1185 — **w Dukli** Nr XIX/125/08 z dnia 28 kwietnia 2008 r. w sprawie określenia wysokości i szczegółowych zasad przyznawania i wypłacania dodatku mieszkaniowego dla nauczycieli…… 4665

1186 — **w Dukli** Nr XIX/126/08 z dnia 28 kwietnia 2008 r. w sprawie szczegółowych warunków obliczania i wypłacania dodatku za wysługę lat dla nauczycieli…….. 4666

1187 — **w Głogowie Małopolskim** Nr XXII/202/08 z dnia 21 maja 2008 r. w sprawie zaliczenia drogi do kategorii dróg gminnych…….. 4666

1188 — **w Jarosławiu** Nr 338/XXXI/08 z dnia 26 maja 2008 r. zmieniająca uchwałę w sprawie ustalenia wysokości stawek opłat za zajęcie pasa drogowego dróg gminnych……..… 4675

1189 — **w Kańczudze** Nr XI/124/08 z dnia 29 lutego 2008 r. w sprawie zmiany uchwały Nr I/9/99 Rady Miejskiej w Kańczudze z dnia 11 marca 1999 roku dotyczącej Gimnazjum w Kańczudze…….. 4675

1190 — **w Kańczudze** Nr XI/125/08 z dnia 29 lutego 2008 r. w sprawie założenia i nadania statutu Gimnazjum w Krzeczowicach…….. 4676

1191 — **w Kańczudze** Nr XI/126/08 z dnia 29 lutego 2008 r. w sprawie założenia i nadania statutu Gimnazjum w Sieteszy…….. 4676

1192 — w Kańczudze Nr XI/127/08 z dnia 29 lutego 2008 r. w sprawie założenia i nadania statutu Gimnazjum Rączynie…….. 4677

1193 — **w Kańczudze** Nr XI/128/08 z dnia 29 lutego 2008 r. w sprawie założenia i nadania statutu Gimnazjum w Pantalowicach.. 4677

1194 — **w Kańczudze** Nr XI/129/08 z dnia 29 lutego 2008 r. w sprawie założenia i nadania statutu Gimnazjum w Siedleczce…… 4678

1195 — **w Kańczudze** Nr XI/130/08 z dnia 29 lutego 2008 r. w sprawie założenia i nadania statutu Gimnazjum w Łopuszce Wielkiej……..... 4678

1196 — **w Narolu** Nr 121/XVI/08 z dnia 15 kwietnia 2008 r. w sprawie regulaminu określającego wysokość dodatków i innych składników wynagrodzenia nauczycieli oraz szczegółowych warunków ich przyznawania, a także wysokość, szczegółowe zasady przyznawania i wypłacania nauczycielskiego dodatku mieszkaniowego……... 4679

1197 — **w Przemyślu** Nr 64/08 z dnia 24 kwietnia 2008 r. w sprawie zasad sprzedaży lokali mieszkalnych stanowiących własność Gminy Miejskiej Przemyśl i Miasta Przemyśla…… 4686

1198 — **w Rzeszowie** Nr XXXII/505/08 z dnia 29 kwietnia 2008 r. w sprawie uchwalenia miejscowego planu zagospodarowania przestrzennego Nr 137/8/2006 w rejonie ulicy Zawiszy Czarnego - 1 w Rzeszowie…….. 4690

1199 — **w Stalowej Woli** Nr XXV/395/08 z dnia 24 kwietnia 2008 r. w sprawie uchwalenia I zmiany miejscowego planu zagospodarowania przestrzennego obejmującego obszar położony w rejonie ulic KEN, Niezłomnych i Przemysłowej w Stalowej Woli…… 4721

1200 — **w Stalowej Woli** Nr XXVI/419/08z dnia 16 maja 2008 r. zmieniająca uchwałę w sprawie uchwalenia Statutu Miasta Stalowej Woli…… 4723

1201 — **w Ustrzykach Dolnych** Nr XIX/155/08 z dnia 28 kwietnia 2008 r. w sprawie zaliczenia dróg do kategorii dróg gminnych…….. 4724

UCHWAŁY RAD GMIN:

1202 — **w Czarnej (pow. bieszczadzki)** Nr XII/111/08 z dnia 22 kwietnia 2008 r. w sprawie regulaminu określającego wysokość stawek i szczegółowe warunki przyznawania dodatków do wynagrodzenia zasadniczego, szczegółowe warunki obliczania i wypłacania wynagrodzenia za godziny ponadwymiarowe i godziny doraźnych zastępstw……. 4729

1203 — **w Czarnej (pow. bieszczadzki)** Nr XII/112/08 z dnia 22 kwietnia 2008 r. w sprawie regulaminu określającego wysokość oraz szczegółowe zasady przyznawania i wypłacania nauczycielskiego dodatku mieszkaniowego…… 4732

1204 — **w Dębicy** Nr XII/176/08 z dnia 25 kwietnia 2008 r. w sprawie uchwalenia miejscowego planu zagospodarowania przestrzennego Gminy Dębica Nr 1/2006……. 4733

1205 — **w Fredropolu** Nr XIX/140/08 z dnia 29 kwietnia 2008 r. w sprawie ustalenia stawek procentowych opłaty adiacenckiej.. 4738

1206 — **w Fredropolu** Nr XIX/141/08 z dnia 29 kwietnia 2008 r. w sprawie zasad gospodarowania nieruchomościami stanowiącymi własność Gminy……. 4738

1207 — **w Jaworniku Polskim** Nr 124/XIX/08 z dnia 7 lutego 2008 r. w sprawie budżetu Gminy Jawornik Polski na 2008 rok…. 4740

1208 — **w Lubeni** Nr XVIII/84/08 z dnia 29 kwietnia 2008 r. w sprawie ustalenia regulaminu określającego wysokość stawek i szczegółowe warunki przyznawania nauczycielom dodatków: za wysługę lat, motywacyjnego, funkcyjnego, za warunki pracy, oraz wysokość i warunki wypłacania innych składników wynagrodzenia wynikających ze stosunku pracy, szczegółowy sposób obliczania wynagrodzenia za godziny ponadwymiarowe i godziny doraźnych zastępstw, a także wysokość nauczycielskiego dodatku mieszkaniowego oraz szczegółowe zasady jego przyznawania i wypłacania oraz wysokość i warunki wypłacania nagród ze specjalnego funduszu nagród…….. 4750

1209 — **w Miejscu Piastowym** Nr XVIII/178/08 z dnia 20 maja 2008 r. w sprawie określenia górnych stawek opłat ponoszonych przez właścicieli nieruchomości za odbieranie odpadów komunalnych i opróżnianie zbiorników bezodpływowych oraz uchylenia uchwały własnej……..…. 4760

1210 — **w Pruchniku** Nr 120/XIX/08 z dnia 20 maja 2008 r. w sprawie ustalenia dni i godzin otwierania oraz zamykania placówek handlu detalicznego, zakładów gastronomicznych i usługowych na terenie Gminy Pruchnik…… 4760

1211 — **w Pruchniku** Nr 121/XIX/08 z dnia 20 maja 2008 r. w sprawie wprowadzenia zmiany do uchwały Rady Gminy Pruchnik Nr 261/XXXV/06 z dnia 23.08.2006 roku w sprawie szczegółowych zasad utrzymania czystości i porządku na terenie Gminy Pruchnik…… 4761

1212 — **w Sanoku** Nr XIX/122/08 z dnia 4 marca 2008 r. w sprawie budżetu gminy na rok 2008……. 4761

1213 — **w Solinie** Nr XVIII/170/08 z dnia 25 kwietnia 2008 r. w sprawie regulaminu określającego wysokość stawek i szczegółowe warunki przyznawania dodatków do wynagrodzenia zasadniczego nauczycieli, szczegółowe warunki obliczania i wypłacania wynagrodzenia za godziny ponadwymiarowe i godziny doraźnych zastępstw……. 4774

1214 — **w Solinie** Nr XVIII/171/08 z dnia 25 kwietnia 2008 r. w sprawie regulaminu określającego wysokość oraz szczegółowe zasady przyznawania i wypłacania nauczycielskiego dodatku mieszkaniowego……..… 4781

1215 — **w Świlczy** Nr XVII/157/08 z dnia 29 kwietnia 2008 r. zmieniająca uchwałę w sprawie planu sieci - prowadzonych przez Gminę Świlcza - publicznych szkół podstawowych i publicznych gimnazjów oraz ustalenia granic ich obwodów…..…….. 4782

1216 — **w Świlczy** Nr XVII/158/08 z dnia 29 kwietnia 2008 r. zmieniająca uchwałę w sprawie regulaminu określającego dla nauczycieli poszczególnych stopni awansu zawodowego szczegółowe warunki przyznawania dodatku za wysługę lat, wysokość stawek dodatków: motywacyjnego, funkcyjnego i za warunki pracy oraz szczegółowe warunki ich przyznawania, szczegółowe warunki obliczania i wypłacania wynagrodzenia za godziny ponadwymiarowe i godziny doraźnych zastępstw, wysokość i szczegółowe zasady przyznawania i wypłacania nauczycielskiego dodatku mieszkaniowego oraz wysokości nagród za osiągnięcia dydaktyczno - wychowawcze…….. 4782

POROZUMIENIA:

1217 — z dnia 19 maja 2008 r. **pomiędzy Powiatem Niżańskim a Gminą Jarocin** w sprawie przejęcia przez Gminę Jarocin prowadzenia zadania z zakresu właściwości Powiatu tj. modernizację dróg powiatowych polegającą na budowie chodników na drogach…..... 4783

1218 — z dnia 27 maja 2008 r. **pomiędzy Powiatem Krośnieńskim a Powiatem Strzyżowskim** w sprawie powierzenia do prowadzenia niektórych zadań publicznych…… 4784

ANEKS

1219 — z dnia 30 kwietnia 2008 r. do Porozumienia zawartego **pomiędzy Powiatem Niżańskim a Gminą Krzeszów** dotyczącego przekazania w zarząd drogi powiatowej Nr 1074R Krzeszów - Łazów o długości km 11+056 położonej na terenie Gminy Krzeszów……..… 4785

ZARZĄDZENIA:

1220 — **Wojewody Podkarpackiego** Nr 136/08 z dnia 29 maja 2008 r. w sprawie przeprowadzenia wyborów uzupełniających do Rady Gminy Krasne…….. 4786

1221 — **Wojewody Podkarpackiego** Nr 139/08 z dnia 30 maja 2008 r. zmieniające zarządzenie Nr 77/08 Wojewody Podkarpackiego z dnia 28 marca 2008 r. w sprawie powołania Komisji Egzaminacyjnej do sprawdzania kwalifikacji instruktorów i kandydatów na instruktorów prowadzących szkolenia kierowców i kandydatów na kierowców pojazdów silnikowych……..……. 4787

1222 — **Dyrektora Urzędu Żeglugi Śródlądowej w Krakowie** z dnia 30 kwietnia 2008 r. w sprawie prawa miejscowego określające szczegółowe warunki bezpieczeństwa ruchu i postoju statków wynikające z charakteru i właściwości dróg wodnych…… 4787

OBWIESZCZENIA:

1223 — **Komisarza Wyborczego w Rzeszowie** z dnia 29 maja 2008 r. o wynikach wyborów uzupełniających do Rady Gminy Czudec przeprowadzonych w dniu 25 maja 2008 r…….. 4794

1224 — **Komisarza Wyborczego w Tarnobrzegu** z dnia 29 maja 2008 r. o wynikach obsadzenia wygasłego mandatu w Radzie Miejskiej w Stalowej Woli…… 4795

INFORMACJE PREZESA URZĘDU REGULACJI ENERGETYKI:

1225 — o decyzji przedłużającej ważność koncesji na wytwarzanie ciepła Przedsiębiorstwa Energetyki Cieplnej w Ropczycach Spółka z o. o. z siedzibą w Ropczycach…… 4795

1226 — o decyzji zmieniającej termin ważności koncesji na obrót ciepła Przedsiębiorstwa Energetyki Cieplnej w Ropczycach Spółka z o. o. z siedzibą w Ropczycach…… 4796

1227 — o decyzji przedłużającej ważność koncesji na przesyłanie i dystrybucję ciepła Przedsiębiorstwa Energetyki Cieplnej w Ropczycach Spółka z o. o. z siedzibą w Ropczycach……... 4797

1176

ROZPORZĄDZENIE Nr 14/08
WOJEWODY PODKARPACKIEGO
z dnia 30 maja 2008 r.

w sprawie zniesienia pomnika przyrody

Na podstawie art. 44 ust. 3 ustawy z dnia 16 kwietnia 2004 r. o ochronie przyrody (Dz. U. z 2004 r. Nr 92, poz. 880; ze zm.)[1] zarządza się, co następuje:

§ 1. Znosi się ochronę pomnika przyrody ustanowionego na podstawie rozporządzenia Wojewody Podkarpackiego z dnia 18 listopada 2002 r. w sprawie uznania drzew za pomniki przyrody (Dz. Urz. Województwa Podkarpackiego Nr 78, poz. 1511 z dnia 18 listopada 2002 r.) to jest drzewa gatunku klon pospolity *Acer platanoides* o obwodzie 310 cm rosnącego na działce ewidencji gruntów nr 299/1 po lewej stronie ulicy Dworzysko prowadzącej do zespołu dworskiego „Chrystianich" w miejscowości Rzeszów.

§ 2. Wykonanie rozporządzenia powierza się Wojewódzkiemu Konserwatorowi Przyrody w Rzeszowie.

§ 3. Rozporządzenie chodzi w życie po upływie 14 dni od daty ogłoszenia w Dzienniku Urzędowym Województwa Podkarpackiego.

[1] Zmiany wymienionej ustawy zostały opublikowane w Dz. U. z 2005 r. Nr 113, poz. 954; Nr 130, poz. 1087; z 2007 r. Nr 75, poz. 493; Nr 176, poz. 1238 i Nr 181, poz. 1286.

WOJEWODA PODKARPACKI

Mirosław Karapyta

1177

ROZPORZĄDZENIE Nr 15/08
WOJEWODY PODKARPACKIEGO
z dnia 30 maja 2008 r.

w sprawie ustanowienia pomnika przyrody

Na podstawie art. 44 ust 1 ustawy z dnia 16 kwietnia 2004 r. o ochronie przyrody (Dz. U. z 2004 r. Nr 92 poz. 880 z zm.)[1] zarządza się co następuje:

§ 1. Ustanawia się pomnikami przyrody następujące drzewa:

1. Lipa drobnolistna *Tilia cordata* o nazwie „Danuta" o obwodzie 435 cm, rosnąca na działce ewidencji gruntów nr 447 w miejscowości Dziewięcierz, Gmina Horyniec Zdrój, oddz. 185Bb w leśnictwie Dziewięcierz, obręb Horyniec, Nadleśnictwo Lubaczów.

2. Grupa siedmiu lip szerokolistnych *Tilia platyphyllos* o nazwie „Na Hałaniach" o obwodach od 190 do 360, rosnące na działce ewidencji gruntów nr 447 w miejscowości Dziewięcierz, Gmina Horyniec Zdrój, oddz. nr 185Bb w leśnictwie Dziewięcierz, obręb Horyniec, Nadleśnictwo Lubaczów.

§ 2. W stosunku do pomników przyrody, o których mowa w § 1 zakazuje się:

1) niszczenia, uszkadzania lub przekształcania obiektu,

2) uszkadzania i zanieczyszczania gleby w zasięgu rzutu pionowego koron drzew,

3) dokonywania zmian stosunków wodnych, jeżeli zmiany te nie służą ochronie przyrody albo racjonalnej gospodarce rolnej, leśnej, wodnej lub rybackiej,

4) wylewania gnojowicy, z wyjątkiem nawożenia użytkowanych gruntów rolnych,

5) umieszczania tablic reklamowych.

§ 3. Szczegółowym celem ochrony jest zachowanie wymienionych w § 1 drzew ze względów przyrodniczych, historycznych i krajobrazowych.

§ 4. Sprawowanie nadzoru nad pomnikami przyrody, wymienionymi w § 1 powierza się Wojewódzkiemu Konserwatorowi Przyrody w Rzeszowie.

§ 5. Rozporządzenie wchodzi w życie po upływie 14 dni od daty ogłoszenia w Dzienniku Urzędowym Województwa Podkarpackiego.

[1] Zmiany wymienionej ustawy zostały opublikowane w Dz. U. z 2005 r. Nr 113, poz. 954; Nr 130, poz. 1087; z 2007 r. Nr 75, poz. 493; Nr 176, poz. 1238 i Nr 181, poz. 1286.

WOJEWODA PODKARPACKI

Mirosław Karapyta

1178

UCHWAŁA Nr XIX/106/08
RADY MIEJSKIEJ W BŁAŻOWEJ
z dnia 29 kwietnia 2008 r.

w sprawie zasad udzielania i rozmiaru zniżek tygodniowego obowiązkowego wymiaru zajęć dydaktycznych, wychowawczych i opiekuńczych dla nauczycieli którym powierzono stanowiska kierownicze w szkołach i przedszkolach prowadzonych przez Gminę Błażowa

Na podstawie art. 42 ust. 6 i 7 pkt. 2 ustawy z dnia 26.01.1982 r. Karta Nauczyciela (Dz. U. z 2006 r. Nr 97 poz. 674 ze zm.) oraz art. 18 ust. 2 pkt. 15 ustawy z dnia 8 marca 1990 r. o samorządzie gminnym (Dz. U. z 2001 r. Nr 142 poz. 1591 ze zm.), po uzyskaniu opinii Podkarpackiego Kuratora Oświaty w Rzeszowie, Rada Miejska postanawia:

§ 1. Nauczycielom, którym powierzono stanowiska kierownicze w przedszkolach i szkołach (zespołach szkół) prowadzonych przez Gminę, obniża się tygodniowy obowiązkowy wymiar godzin zajęć dydaktycznych, wychowawczych i opiekuńczych o liczbę godzin zajęć stanowiących różnicę pomiędzy wymiarem określonym w art. 42 ust. 3 ustawy z dnia 26.01.1982 r. Karta Nauczyciela, a wymiarem określonym w niżej podanej tabeli:

Lp.	Stanowisko kierownicze	Wymiar godzin
1.	Dyrektor przedszkola czynnego ponad 5 godzin dziennie liczącego:	
	- 1 oddział	15
	- 2 oddziały	12
	- 3 oddziały	10
	- 4 do 6 oddziałów	8
1a	Kierownik Filii przedszkola liczącego:	
	- 1 do 2 oddziałów	17
2.	Dyrektor szkoły, gimnazjum, zespołu szkół każdego typu liczącego:	
	- 4 do 6 oddziałów	10
	- 7 do 8 oddziałów	8
	- 9 do 20 oddziałów	5
	- 21 do 30 oddziałów	3
	- powyżej 30 oddziałów	1
2a.	Wicedyrektor szkoły, gimnazjum, zespołu szkół każdego typu liczącego:	
	- 10 do 12 oddziałów	5
	- powyżej 12 oddziałów	3

§ 2. Burmistrz Błażowej w ramach posiadanych środków finansowych może w uzasadnionych przypadkach zwolnić dyrektora szkoły (zespołu szkół) od obowiązku realizacji tygodniowego wymiaru zajęć określonego w art. 42 ust. 3 Karta Nauczyciela, jeżeli warunki funkcjonowania szkoły (zespołu szkół) powodują znaczne zwiększenie zadań dyrektora.

§ 3. Nauczycielom, którym powierzono stanowiska kierownicze w szkołach (zespołach szkół) można przydzielić godziny ponadwymiarowe w wymiarze nie przekraczającym 3 godzin tygodniowo, jeżeli z planów nauczania przedmiotu wynika taka potrzeba.

§ 4. W przypadku, gdy ilość godzin przedmiotu nauczanego przez dyrektora będzie niższa niż ustalona w tabeli w § 1, ustala się wymagany obowiązkowy wymiar zajęć w wysokości ilości godzin wynikających z planów nauczania danego przedmiotu.

§ 5. Wymiar zajęć ustalonych w tabeli § 1 odnosi się również do nauczycieli zajmujących stanowiska kierownicze w zastępstwie nauczycieli, którym powierzono te stanowiska, z tym ,że obowiązuje on tych nauczycieli od pierwszego dnia miesiąca następującego po miesiącu, w którym zlecono nauczycielowi zastępstwo.

§ 6. Wykonanie uchwały zleca się Burmistrzowi Błażowej oraz dyrektorom przedszkoli, szkół (zespołom szkół).

§ 7. Traci moc uchwała Nr IX/57/03 Rady Miejskiej w Błażowej z dnia 19.08.2003 r. w sprawie zasad udzielania i rozmiaru zniżek tygodniowego obowiązkowego wymiaru zajęć dydaktycznych, wychowawczych i opiekuńczych dla nauczycieli, którym powierzono stanowiska kierownicze w szkołach i przedszkolach prowadzonych przez Gminę Błażowa.

§ 8. Uchwała wchodzi w życie 14 dni od dnia jej ogłoszeniu w Dzienniku Urzędowym Województwa Podkarpackiego z mocą obowiązującą od 1 września 2008 r.

Przewodniczący Rady Miejskiej

Jerzy Kocój

1179

UCHWAŁA Nr XVIII/125/08
RADY MIEJSKIEJ W BRZOZOWIE
z dnia 7 maja 2008 r.

w sprawie utworzenia odrębnych obwodów głosowania na terenie Gminy Brzozów dla przeprowadzenia wyborów uzupełniających do Senatu Rzeczypospolitej Polskiej

Na podstawie art. 30 ust. 1 i 3 oraz art. 213 ust. 1 pkt 4 ustawy z dnia 12 kwietnia 2001 r. Ordynacja wyborcza do Sejmu Rzeczypospolitej Polskiej i do Senatu Rzeczypospolitej Polskiej (Dz. U. z 2007 r. Nr 190, poz. 1360) Rada Miejska postanawia:

§ 1. Tworzy się odrębne obwody głosowania na terenie Gminy Brzozów wraz z określeniem ich numerów, granic oraz siedzib obwodowych komisji wyborczych dla przeprowadzenia wyborów uzupełniających do Senatu Rzeczypospolitej Polskiej zarządzonych na dzień 22 czerwca 2008 r.:

Numer obwodu głosowania	Granice obwodu głosowania	Siedziba obwodowej komisji wyborczej
15.	Miasto Brzozów (szpital)	Budynek Szpitala ul. Ks. J. Bielawskiego18
16.	Miasto Brzozów (Dom Pomocy Społecznej)	Dom Pomocy Społecznej ul. W. Witosa 7

§ 2. 1. Uchwała podlega ogłoszeniu w Dzienniku Urzędowym Województwa Podkarpackiego oraz w sposób zwyczajowo przyjęty.

2. Uchwała wchodzi w życie z dniem podjęcia.

PRZEWODNICZĄCY
RADY MIEJSKIEJ

Stanisław Pilszak

1180

UCHWAŁA Nr XIX/120/08
RADY MIEJSKIEJ W DUKLI
z dnia 28 kwietnia 2008 r.

w sprawie określenia regulaminu przyznawania dodatków funkcyjnych dla nauczycieli

Na podstawie art. 30 ust. 6 pkt 1 i 6a ustawy z dnia 26 stycznia 1982 r. - Karta Nauczyciela (Dz. U. z 2006 r. Nr 97, poz. 674 z późn. zm.) oraz art. 18 ust. 2 pkt 15 ustawy z dnia 8 marca 1990 r. o samorządzie gminnym (Dz. U. z 2001 r. Nr 142, poz. 1591 z późn. zm.) po uzgodnieniu z Zarządem Oddziału ZNP w Dukli i Komisją Międzyzakładową NSZZ „Solidarność" Pracowników Oświaty i Wychowania w Krośnie Rada Miejska w Dukli uchwala, co następuje:

§ 1. Nauczycielowi, któremu powierzono stanowisko dyrektora szkoły (placówki) albo inne stanowisko kierownicze, przewidziane w statucie szkoły, przysługuje dodatek funkcyjny w wysokości określonej poniżej:

Lp.	**Stanowisko**	**% minimalnej stawki wynagrodzenia zasadniczego wynikającego z osobistego zaszeregowania**
1	Dyrektor przedszkola	5 - 35
2	Dyrektor szkoły liczącej: - do 10 oddziałów - 11-24 oddziałów - 25 i więcej oddziałów	 10 -30 20 - 50 25 - 60
3	Wicedyrektor	10 - 30
4	Kierownik świetlicy szkolnej	5 - 25

§ 2. Dodatek funkcyjny przysługuje również nauczycielowi z tytułu:

1) sprawowania funkcji opiekuna nauczyciela stażysty w wysokości 8%,

2) sprawowania funkcji opiekuna nauczyciela kontraktowego 7%,

3) powierzenia wychowawstwa klasy i oddziału przedszkolnego w wysokości 7%,

4) powierzenia wychowawstwa w ostatniej klasie (VI szkoły podstawowej i III gimnazjum) w wysokości 8%,

5) powierzenia funkcji doradcy metodycznego w wysokości 15% - 30%,

średniego wynagrodzenia nauczyciela stażysty, o którym mowa w art. 30 ust. 3 Karty Nauczyciela.

Kwoty przysługującego dodatku zaokrągla się do pełnych złotych w ten sposób, że kwotę do 0,49 zł pomija się, a kwotę co najmniej 0,50 zł zaokrągla się do pełnego złotego.

§ 3. Dodatek funkcyjny przysługuje także nauczycielom, którym powierzono obowiązki kierownicze w zastępstwie.

§ 4. Wysokość dodatku funkcyjnego, o którym mowa w § 1, uzależniona jest od wielkości szkoły, liczby uczniów i oddziałów, złożoności zadań wynikających z funkcji kierowniczej, liczby stanowisk kierowniczych w szkole, wyników pracy szkoły oraz warunków lokalowych, środowiskowych i społecznych, w jakich szkoła funkcjonuje.

§ 5. Dodatek funkcyjny dla dyrektora szkoły (placówki) przyznaje Burmistrz Gminy Dukla, a dla nauczyciela - dyrektor szkoły (placówki).

§ 6. Prawo do dodatku funkcyjnego powstaje od pierwszego dnia miesiąca następującego po miesiącu, w którym nastąpiło powierzenie stanowiska kierowniczego, a jeżeli powierzenie nastąpiło pierwszego dnia miesiąca - od tego dnia.

§ 7. Nauczyciel, któremu powierzono stanowisko kierownicze na czas określony, traci prawo do dodatku funkcyjnego z upływem tego okresu, a w razie wcześniejszego odwołania - z końcem miesiąca, w którym nastąpiło odwołanie, a jeżeli odwołanie nastąpiło pierwszego dnia miesiąca - od tego dnia.

§ 8. Nauczycielowi przysługuje tylko jeden dodatek funkcyjny, a w razie zbiegu tytułów do dwóch lub więcej dodatków funkcyjnych, przysługuje dodatek wyższy. Zasada ta nie dotyczy dodatków z tytułu sprawowania funkcji doradcy metodycznego, opiekuna stażu oraz powierzenia wychowawstwa klasy.

§ 9. Dodatek funkcyjny nie przysługuje:

1) w okresie nieusprawiedliwionej nieobecności w pracy,

2) w okresie urlopu dla poratowania zdrowia,

3) w okresach, za które nie przysługuje wynagrodzenie zasadnicze,

4) od pierwszego dnia miesiąca następującego po miesiącu, w którym nauczyciel zaprzestał pełnienia z innych powodów obowiązków, do których jest przypisany ten dodatek, a jeżeli zaprzestanie pełnienia obowiązków nastąpiło od pierwszego dnia miesiąca - od tego dnia.

§ 10. Dodatek funkcyjny w stawce ustalonej dla dyrektora szkoły, przysługuje osobie zastępującej dyrektora od pierwszego dnia miesiąca kalendarzowego, następującego po jednym miesiącu zastępstwa.

§ 11. Dodatek funkcyjny wypłaca się z góry, w terminie wypłaty wynagrodzenia.

§ 12. Wykonanie uchwały powierza się Burmistrzowi Gminy Dukla.

§ 13. Uchwała wchodzi w życie po upływie 14 dni od ogłoszenia w Dzienniku Urzędowym Województwa Podkarpackiego z mocą obowiązującą od dnia 1 stycznia 2008 r.

PRZEWODNICZĄCY
RADY MIEJSKIEJ

Zbigniew Uliasz

1181

UCHWAŁA Nr XIX/121/08
RADY MIEJSKIEJ W DUKLI
z dnia 28 kwietnia 2008 r.

w sprawie ustalenia kryteriów i trybu przyznawania dodatku motywacyjnego dla nauczycieli i dyrektorów placówek oświatowych

Na podstawie art. 30 ust. 6 pkt 1 i ust. 6a ustawy z dnia 26 stycznia 1982 r. - Karta Nauczyciela (Dz. U. z 2006 r. Nr 97, poz. 674 z późn. zm.) oraz art. 18 ust. 2 pkt 15 ustawy z dnia 8 marca 1990 r. o samorządzie gminnym (Dz. U. z 2001 r. Nr 142, poz. 1591 z późn. zm.), po uzgodnieniu z Zarządem Oddziału ZNP w Dukli i Komisją Międzyzakładową NSZZ „Solidarność" Pracowników Oświaty i Wychowania w Krośnie Rada Miejska w Dukli uchwala, co następuje:

§ 1. Ustala się środki na dodatki motywacyjne dla nauczycieli i dyrektorów w wysokości 6 % sumy wynagrodzeń zasadniczych wszystkich nauczycieli w gminie.

§ 2. 1. Warunkiem przyznania dodatku motywacyjnego nauczycielowi jest:

1) udokumentowane osiągnięcia edukacyjne uczniów;

2) osiągnięcia uczniów, potwierdzone w konkursach, turniejach i olimpiadach oraz w innych obszarach działań, związanych z realizowanym procesem dydaktycznym;

3) skuteczne rozwiązywanie problemów wychowawczych uczniów poprzez kształtowanie postaw odpowiedzialności za własna edukację, planowania własnej przyszłości, pracy nad sobą oraz właściwych postaw moralnych i społecznych;

4) skuteczne przeciwdziałanie agresji, patologiom i uzależnieniom;

5) aktywne i efektywne działania na rzecz uczniów potrzebujących opieki, z uwzględnieniem ich potrzeb, w szczególności w stałej współpracy z rodzicami, właściwymi instytucjami i osobami świadczącymi pomoc socjalną;

6) inicjowanie i organizowanie imprez i uroczystości szkolnych;

7) udział w komisjach egzaminacyjnych, o których mowa w odrębnych przepisach;

8) opieka nad samorządem uczniowskim lub innymi organizacjami uczniowskimi działającymi w szkole;

9) inicjowanie i stałe prowadzenie nadobowiązkowych zajęć pozalekcyjnych i pozaszkolnych;

10) skuteczne kierowanie rozwojem ucznia szczególnie uzdolnionego;

11) adaptacja i praktyczne stosowanie nowoczesnych metod nauczania i wychowania we współpracy z organem sprawującym nadzór pedagogiczny oraz innymi instytucjami wspomagającymi.

2. Warunkiem przyznania dodatku motywacyjnego dla dyrektora szkoły lub placówki oświatowej oprócz kryteriów wymienionych w ust. 1 jest ponadto:

1) realizacja zadań i podejmowanie inicjatyw istotnie zwiększających udział i rolę szkoły w środowisku lokalnym,

2) skuteczne zarządzanie szkołą, zapewniające ciągły rozwój i doskonalenie jakości jej pracy;

3) racjonalna gospodarka środkami finansowymi,

4) czystość i estetyka szkoły oraz jej otoczenia,

5) umiejętności w zakresie stosunków interpersonalnych i kreowanie twórczej atmosfery pracy,

6) rzetelne i terminowe wykonywanie powierzonych zadań,

7) wyniki pracy szkoły,

8) poprawność pod względem formalno-prawnym podejmowanych decyzji,

9) wspieranie rozwoju uczniów ze specjalnymi lub specyficznymi potrzebami Edukacyjnymi,

10) merytoryczne i życzliwe załatwianie spraw osobowych pracowników oraz spraw uczniowskich i ich rodziców,

11) pozyskiwanie środków pozabudżetowych,

12) promocja szkoły na zewnątrz.

3. Do uzyskania dodatku motywacyjnego wymaga się spełnienia co najmniej 50% kryteriów wymienionych w ust. 1 i 2.

4. Dodatek motywacyjny dla nauczyciela nie może być wyższy niż 10% jego wynagrodzenia zasadniczego, a dla dyrektora nie może być wyższy niż 30% jego wynagrodzenia zasadniczego. Suma kwot dodatków motywacyjnych wypłacanych nauczycielom w ciągu roku budżetowego nie może być wyższa niż poziom odpisów ustalonych w § 1 uchwały.

5. Przyznanie nauczycielowi dodatku motywacyjnego uzależnione jest od przepracowania w szkole co najmniej 4 miesięcy.

6. Dodatek motywacyjny przyznaje się na czas określony, nie krótszy niż 4 miesiące i nie dłuższy niż 1 rok szkolny.

7. Wysokość dodatku motywacyjnego dla nauczyciela oraz okres jego przyznania, uwzględniając poziom spełniania warunków, o których mowa w ust. 2, ustala dyrektor po zasięgnięciu opinii związków zawodowych, działających w szkole lub placówce oświatowej, a w stosunku do dyrektora - Burmistrz.

8. Dodatek motywacyjny wypłaca się z góry, w terminie wypłaty wynagrodzenia.

9. Dyrektor lub Burmistrz może obniżyć wysokość dodatku motywacyjnego lub pozbawić go w całości w przypadku uzyskania przez nauczyciela lub dyrektora negatywnej oceny pracy, kary porządkowej lub dyscyplinarnej.

§ 3. Wykonanie uchwały powierza się Burmistrzowi Gminy Dukla.

§ 4. Uchwała wchodzi w życie po upływie 14 dni od ogłoszenia w Dzienniku Urzędowym Województwa Podkarpackiego z mocą obowiązującą od dnia 1 stycznia 2008 r.

PRZEWODNICZĄCY
RADY MIEJSKIEJ

Zbigniew Uliasz

1182

UCHWAŁA Nr XIX/122/08
RADY MIEJSKIEJ W DUKLI
z dnia 28 kwietnia 2008 r.

w sprawie określenia sposobu obliczania i wypłacania wynagrodzenia za godziny ponadwymiarowe oraz godziny doraźnych zastępstw dla nauczycieli

Na podstawie art. 30 ust. 6 pkt 2 i 6a ustawy z dnia 26 stycznia 1982 r. - Karta Nauczyciela (Dz. U. z 2006 r. Nr 97, poz. 674 z późn. zm.) oraz art. 18 ust. 2 pkt 15 ustawy z dnia 8 marca 1990 r. o samorządzie gminnym (Dz. U. z 2001 r. Nr 142, poz. 1591 z późn. zm.), po uzgodnieniu z Zarządem Oddziału ZNP w Dukli i Komisją Międzyzakładową NSZZ „Solidarność" Pracowników Oświaty i Wychowania w Krośnie Rada Miejska w Dukli uchwala, co następuje:

§ 1. Wynagrodzenie za jedną godzinę ponadwymiarową i godzinę doraźnego zastępstwa ustala się dzieląc przyznaną nauczycielowi stawkę wynagrodzenia zasadniczego (łącznie z dodatkiem za warunki pracy, jeżeli praca w tej godzinie została zrealizowana w warunkach uprawniających do dodatku) przez miesięczną liczbę godzin, ustalonego dla rodzaju zajęć dydaktycznych, wychowawczych lub opiekuńczych.

§ 2. Miesięczną liczbę godzin obowiązkowego wymiaru zajęć nauczyciela uzyskuje się mnożąc tygodniowy obowiązkowy wymiar godzin, określony w art. 42 ust. 3 Karty Nauczyciela przez 4,16 z zaokrągleniem do pełnych godzin w ten sposób, że czas zajęć do 0,5 godziny pomija się, a co najmniej 0,5 godziny liczy się za pełną godzinę.

§ 3. Dla nauczycieli realizujących tygodniowy wymiar godzin ustalony na podstawie art. 42 ust. 4a Karty Nauczyciela, wynagrodzenie za jedną godzinę ponadwymiarową i godzinę doraźnego zastępstwa ustala się dzieląc przyznaną nauczycielowi stawkę wynagrodzenia zasadniczego (łącznie z dodatkiem za warunki pracy, jeżeli praca w tej godzinie została zrealizowana w warunkach uprawniających do dodatku) przez miesięczną liczbę godzin realizowanego wymiaru godzin.

§ 4. Dla nauczycieli realizujących zajęcia z przedmiotów o różnym obowiązkowym wymiarze czasu pracy, ustalenia ich pensum dokonuje się wg zasady proporcjonalności.

§ 5. Dla ustalenia wynagrodzenia za godziny ponadwymiarowe w tygodniach, w których przypadają dni usprawiedliwionej nieobecności w pracy nauczyciela lub dni ustawowo wolne od pracy oraz w tygodniach, w których zajęcia rozpoczynają się lub kończą w środku tygodnia - za podstawę ustalenia liczby godzin ponadwymiarowych przyjmuje się tygodniowy obowiązkowy wymiar zajęć określony w art. 42 ust. 3 lub ustalony na podstawie art. 42 ust. 7 Karty Nauczyciela, pomniejszony o 1/5 tego wymiaru (lub 1/4, gdy dla nauczyciela ustalono czterodniowy tydzień pracy) za każdy dzień usprawiedliwionej nieobecności w pracy lub dzień ustawowo wolny od pracy. Liczba godzin ponadwymiarowych, za które przysługuje wynagrodzenie w takim tygodniu, nie może być jednak większa niż liczba godzin przydzielona w planie organizacyjnym.

§ 6. Wynagrodzenie za godziny ponadwymiarowe i godziny doraźnych zastępstw wypłaca się z dołu.

§ 7. Wykonanie uchwały powierza się Burmistrzowi Gminy Dukla.

§ 8. Uchwała wchodzi w życie po upływie 14 dni od ogłoszenia w Dzienniku Urzędowym Województwa Podkarpackiego z mocą obowiązującą od dnia 1 stycznia 2008 r.

PRZEWODNICZĄCY
RADY MIEJSKIEJ

Zbigniew Uliasz

1183

UCHWAŁA Nr XIX/123/08
RADY MIEJSKIEJ W DUKLI
z dnia 28 kwietnia 2008 r.

w sprawie określenia wysokości i szczegółowych zasad przyznawania dodatków za trudne i uciążliwe warunki pracy dla nauczycieli

Na podstawie art. 30 ust. 6 pkt 1 i ust. 6a ustawy z dnia 26 stycznia 1982 r. - Karta Nauczyciela (Dz. U. z 2006 r. Nr 97, poz. 674 z późn. zm.) oraz art. 18 ust. 2 pkt 15 ustawy z dnia 8 marca 1990 r. o samorządzie gminnym (Dz. U. z 2001 r. Nr 142, poz. 1591 z późn. zm.) po uzgodnieniu z Zarządem Oddziału ZNP w Dukli i Komisją Międzyzakładową NSZZ „Solidarność" Pracowników Oświaty i Wychowania w Krośnie Rada Miejska w Dukli uchwala, co następuje:

§ 1. Wykaz trudnych i uciążliwych warunków pracy, stanowiących podstawę przyznania dodatku, określają odrębne przepisy.

§ 2. Z tytułu pracy w warunkach trudnych i uciążliwych przysługuje dodatek w wysokości 20% otrzymywanego przez nauczyciela wynagrodzenia zasadniczego.

§ 3. W razie zbiegu tytułów za trudne i uciążliwe warunki pracy, nauczycielowi przysługuje prawo do każdego z tych dodatków.

§ 4. Dodatek za warunki pracy przysługuje w okresie faktycznego wykonywania pracy, z którą dodatek jest związany oraz w okresie niewykonywania pracy, za który przysługuje wynagrodzenie liczone jak za okres urlopu wypoczynkowego.

§ 5. Dodatek za warunki pracy wypłaca się w całości, jeżeli nauczyciel realizuje w warunkach trudnych lub uciążliwych cały obowiązujący go wymiar zajęć. Dodatek wypłaca się w wysokości proporcjonalnej, jeżeli nauczyciel realizuje w warunkach trudnych lub uciążliwych tylko część obowiązującego wymiaru zajęć lub jeżeli jest zatrudniony w niepełnym wymiarze zajęć.

§ 6. Wysokość dodatku za warunki pracy dla nauczyciela ustala dyrektor, a dla dyrektora - Burmistrz.

§ 7. Dodatek za warunki pracy wypłaca się z dołu.

§ 8. Wykonanie uchwały powierza się Burmistrzowi Gminy Dukla.

§ 9. Uchwała wchodzi w życie po upływie 14 dni od ogłoszenia w Dzienniku Urzędowym Województwa Podkarpackiego z mocą obowiązującą od dnia 1 stycznia 2008 r.

PRZEWODNICZĄCY
RADY MIEJSKIEJ

Zbigniew Uliasz

1184

UCHWAŁA Nr XIX/124/08
RADY MIEJSKIEJ W DUKLI
z dnia 28 kwietnia 2008 r.

w sprawie ustalenia wysokości, kryteriów i trybu przyznawania nagród ze specjalnego funduszu na nagrody dla nauczycieli za ich osiągnięcia dydaktyczno - wychowawcze, sposobu podziału środków na nagrody oraz trybu zgłaszania kandydatów do nagród

Na podstawie art. 49 ust. 1 pkt 1 i ust. 2 oraz art. 30 ust. 6 pkt 3 i ust. 6a ustawy z dnia 26 stycznia 1982 r. - Karta Nauczyciela (Dz. U. z 2006 r. Nr 97, poz. 674 z późn. zm.) oraz art. 18 ust. 2 pkt 15 ustawy z dnia 8 marca 1990 r. o samorządzie gminnym (Dz. U. z 2001 r. Nr 142, poz. 1591 z późn. zm.), po uzgodnieniu z Zarządem Oddziału ZNP w Dukli i Komisją Międzyzakładową NSZZ „Solidarność" Pracowników Oświaty i Wychowania w Krośnie Rada Miejska w Dukli uchwala, co następuje:

§ 1. Z utworzonego w budżecie Gminy Dukla specjalnego funduszu na nagrody dla nauczycieli, w wysokości 1% planowanych rocznych wynagrodzeń osobowych, wydziela się:

1) 80% środków, które przekazuje się bezpośrednio do budżetów szkół i placówek oświatowych z przeznaczeniem na nagrody dyrektora szkoły lub placówki oświatowej,

2) 20% środków przeznacza się na nagrody przyznawane przez Burmistrza Gminy.

§ 2. Ustala się wysokość nagród w kwotach:

1) nagrody dyrektora od 900 do 1500 zł brutto,

2) nagrody Burmistrza Gminy od 1500 do 2500 zł brutto.

§ 3. 1. Nagroda ma charakter uznaniowy i jest przyznawana w formie pieniężnej z okazji Dnia Edukacji Narodowej, jubileuszy, obchodów rocznicowych placówek oświatowych oraz zakończenia roku szkolnego:

1) nagroda Burmistrza Gminy może być przyznana nauczycielom, którzy posiadają wyróżniającą ocenę pracy pedagogicznej, przepracowali w szkole co najmniej 1 rok oraz spełniają kryteria określone w ust. 1 pkt 2 i dyrektorom, którzy spełniają kryteria określone w ust. 1 pkt 2 i ust. 2,

2) nagroda dyrektora może być przyznana nauczycielowi, który posiada co najmniej dobrą ocenę pracy pedagogicznej, przepracował w szkole co najmniej 1 rok oraz spełnia odpowiednio połowę z niżej wymienionych kryteriów:

a) osiąga dobre wyniki w nauczaniu, potwierdzone wynikami w sprawdzianach i egzaminach uczniów, przeprowadzanych przez okręgowe komisje egzaminacyjne,

b) podejmuje działalność w zakresie: wdrażania nowatorskich metod nauczania i wychowania, opracowania autorskich programów i publikacji w zakresie spraw zawodowych i osiąga w tej działalności dobre wyniki,

c) posiada udokumentowane osiągnięcia w pracy z uczniami uzdolnionymi (zakwalifikowanie ucznia do udziału w zawodach, olimpiadach i konkursach na szczeblu co najmniej międzyszkolnym),

d) posiada udokumentowane osiągnięcia w pracy z uczniami mającymi trudności w nauce,

e) przygotowuje uroczystości szkolne lub środowiskowe w zakresie sportu, rekreacji i wypoczynku oraz kultury,

f) zapewnia pomoc i opiekę uczniom lub wychowankom będącym w trudnej sytuacji materialnej lub życiowej,

g) prowadzi działalność mającą na celu zapobieganie i zwalczanie przejawów patologii społecznej wśród dzieci i młodzieży i współpracuje w tym zakresie z jednostkami systemu ochrony zdrowia, Policją, organizacjami i stowarzyszeniami oraz rodzicami,

h) bierze udział w zorganizowanych formach doskonalenia zawodowego,

i) udziela aktywnej pomocy w adaptacji zawodowej nauczycieli podejmujących pracę w zawodzie nauczyciela,

j) prowadzi lekcje koleżeńskie lub przejawia inne formy aktywności w ramach wewnątrzszkolnego doskonalenia zawodowego nauczycieli,

k) opiekuje się organizacjami uczniowskimi,

l) prowadzi różne formy zajęć pozalekcyjnych lub pozaszkolnych na rzecz uczniów.

2. Ustala się poniższe kryteria dla dyrektorów szkół i placówek oświatowych, których spełnienie jest warunkiem przyznania nagrody:

1) wyniki pracy szkoły,

2) czystość i estetyka szkoły oraz jej otoczenia,

3) umiejętności w zakresie stosunków interpersonalnych i kreowanie twórczej atmosfery pracy,

4) rzetelne i terminowe wykonywanie powierzonych zadań, racjonalna gospodarka środkami finansowymi w tym:

a) wykorzystanie środków budżetowych,

b) pozyskiwanie środków pozabudżetowych,

5) poprawność pod względem formalno - prawnym podejmowanych decyzji.

3. Osoba nagrodzona otrzymuje stosowny dokument, którego odpis zamieszcza się w jej aktach.

§ 4. Ustala się następujący tryb zgłaszania kandydatów do nagród oraz sposób ich przyznawania:

1. Z wnioskiem o przyznanie nagrody Burmistrza może wystąpić:

1) dla nauczyciela:

a) Burmistrz Gminy Dukla

b) Rada Miejska,

c) Dyrektor szkoły,

d) Rada pedagogiczna,

e) Rada szkoły (rada rodziców).

f) Zakładowe organizacje związkowe zrzeszające nauczycieli,

2) dla dyrektora szkoły:

a) Burmistrz Gminy Dukla

b) Rada Miejska,

c) Rada pedagogiczna,

d) Rada szkoły (rada rodziców),

e) Zakładowa organizacja związkowa zrzeszająca nauczycieli,

2. Z wnioskiem o przyznanie nagrody dyrektora szkoły może wystąpić:

a) Dyrektor,

b) Rada pedagogiczna,

c) Rada szkoły (rada rodziców),

d) Zakładowe organizacje związkowe zrzeszające nauczycieli.

3. Wniosek o przyznanie nagrody sporządza się wg wzoru, stanowiącego załącznik Nr 1 do uchwały.

4. Nagrodę dla nauczycieli przyznaje:

1) ze środków, o których mowa w § 1 ust. 1 - dyrektor szkoły lub placówki oświatowej po zasięgnięciu opinii związków zawodowych, działających w szkole lub placówce oświatowej,

2) ze środków, o których mowa w § 1 ust. 2 - Burmistrz Gminy Dukla po zasięgnięciu opinii komisji, w skład której wchodzą:

- członek Komisji Kultury, Oświaty, Zdrowia i Spraw Obywatelskich Rady Miejskiej w Dukli,

- po jednym przedstawicielu związków zawodowych, działających w szkole lub placówce oświatowej.

§ 5. 1. Wnioski, o nagrody należy składać w terminie 30 dni poprzedzających datę uroczystości. Wnioski składa się odpowiednio:

1) o nagrodę Burmistrza Gminy Dukla do Urzędu Gminy Dukla,

2) o nagrodę dyrektora do sekretariatu szkoły.

2. Termin wypłaty nagród ustala się na najbliższy termin wypłaty wynagrodzenia.

§ 6. Wykonanie uchwały powierza się Burmistrzowi Gminy Dukla.

§ 7. Uchwała wchodzi w życie po upływie 14 dni od ogłoszenia w Dzienniku Urzędowym Województwa Podkarpackiego z mocą obowiązującą od dnia 1 stycznia 2008 r.

PRZEWODNICZĄCY
RADY MIEJSKIEJ

Zbigniew Uliasz

Załącznik
do uchwały Nr XIX/124/08
Rady Miejskiej w Dukli
z dnia 28 kwietnia 2008 r.

WNIOSEK
o przyznanie nagrody

Zgłaszam wniosek o przyznanie nagrody Dyrektora/ Burmistrza

Panu/ Pani

urodzonemu (ej)

wykształcenie, staż pracy

zatrudnionemu (nej) w

na stanowisku

Dotychczas otrzymane nagrody i rok ich otrzymania

Ostatnia ocena pracy (data i stopień)

za następujące osiągnięcia:
(za okres, który upłynął od ostatnio otrzymanej nagrody)

Opinia Rady Pedagogicznej

Organ sporządzający wniosek

…… ……..…….. …….
(Miejscowość, data) (pieczęć) (podpis)

1185

UCHWAŁA Nr XIX/125/08
RADY MIEJSKIEJ W DUKLI
z dnia 28 kwietnia 2008 r.

w sprawie określenia wysokości i szczegółowych zasad przyznawania i wypłacania dodatku mieszkaniowego dla nauczycieli

Na podstawie art. 54 ust. 7 ustawy z dnia 26 stycznia 1982 r. - Karta Nauczyciela (Dz. U. z 2006 r. Nr 97, poz. 674 z późn. zm.) oraz art. 18 ust. 2, pkt 15 ustawy z dnia 8 marca 1990 r. o samorządzie gminnym (Dz. U. z 2001 r. Nr 142, poz. 1591 z późn. zm.) po uzgodnieniu z Zarządem Oddziału ZNP w Dukli i Komisją Międzyzakładową NSZZ „Solidarność" Pracowników Oświaty i Wychowania w Krośnie Rada Miejska w Dukli uchwala, co następuje:

§ 1. Dodatek mieszkaniowy przysługuje nauczycielowi posiadającemu kwalifikacje do zajmowania stanowiska nauczyciela, zatrudnionemu w wymiarze nie niższym niż połowa obowiązującego wymiaru zajęć. Nauczycielowi zatrudnionemu w dwóch lub więcej szkołach, którego wymiar zatrudnienia wynosi łącznie co najmniej 1/2 etatu, przysługuje dodatek mieszkaniowy, wypłacany przez szkołę wskazaną przez nauczyciela.

§ 2. Wysokość nauczycielskiego dodatku mieszkaniowego, w zależności od liczby osób w rodzinie uprawnionego nauczyciela, wynosi miesięcznie:

1) przy jednej osobie w rodzinie 2%,

2) przy dwóch osobach w rodzinie 3%,

3) przy trzech osobach w rodzinie 5%,

4) przy czterech i więcej osobach w rodzinie 6%

średniego wynagrodzenia nauczyciela stażysty, o którym mowa w art. 30 ust. 3 Karty Nauczyciela.

§ 3. Do członków rodziny nauczyciela uprawnionego do dodatku zalicza się wspólnie z nim zamieszkujących:

1) małżonka, który nie posiada własnego źródła dochodów lub który jest nauczycielem,

2) rodziców i teściów nauczyciela pozostających na wyłącznym utrzymaniu nauczyciela,

3) pozostające na utrzymaniu nauczyciela lub nauczyciela i jego małżonka dzieci do ukończenia 18 roku życia lub do czasu ukończenia przez nie szkoły ponadpodstawowej albo ponadgimnazjalnej, nie dłużej jednak niż do ukończenia 21 roku życia,

4) pozostające na utrzymaniu nauczyciela lub nauczyciela i jego małżonka niepracujące dzieci będące studentami lub słuchaczami szkół pomaturalnych do czasu ukończenia nauki, nie dłużej jednak niż do ukończenia 26 roku życia,

5) dzieci niepełnosprawne nie posiadające własnego źródła dochodów.

§ 4. O zaistniałej zmianie liczby członków rodziny, o których mowa w § 3, nauczyciel otrzymujący dodatek jest obowiązany niezwłocznie powiadomić dyrektora szkoły, a dyrektor szkoły otrzymujący dodatek – organ prowadzący szkołę. W przypadku nie powiadomienia dyrektora szkoły lub organu prowadzącego szkołę o zmianie liczby członków rodziny, nienależnie pobrane przez nauczyciela świadczenie podlega zwrotowi.

§ 5. Nauczycielowi i jego małżonkowi zamieszkującemu z nim stale, będącemu także nauczycielem, przysługuje tylko jeden dodatek w wysokości określonej w § 2. Małżonkowie wspólnie wskazują pracodawcę, który będzie im wypłacał dodatek.

§ 6. Dodatek przysługuje nauczycielowi niezależnie od tytułu prawnego do zajmowanego przez niego lokalu mieszkalnego.

§ 7. Kwoty przysługującego dodatku zaokrągla się do pełnych złotych w ten sposób, że kwotę do 0,49 zł pomija się, a kwotę co najmniej 0,50 zł zaokrągla się do pełnego złotego.

§ 8. Dodatek przysługuje od pierwszego dnia miesiąca następującego po miesiącu, w którym złożono wniosek o jego przyznanie.

§ 9. Dodatek przysługuje w okresie wykonywania pracy, a także w okresach:

1) nie świadczenia pracy, za które przysługuje wynagrodzenie,

2) pobierania zasiłku z ubezpieczenia społecznego,

3) korzystania z urlopu wychowawczego,

4) odbywania zasadniczej służby wojskowej, przeszkolenia wojskowego, okresowej służby wojskowej; w przypadku jednak, gdy z nauczycielem powołanym do służby zawarta była umowa na czas określony, dodatek wypłaca się nie dłużej niż do końca okresu, na który umowa ta była zawarta.

§ 10. Dodatek przyznaje się na wniosek nauczyciela lub na wspólny wniosek nauczycieli będących współmałżonkami.

§ 11. Nauczycielowi dodatek przyznaje dyrektor szkoły, a dyrektorowi szkoły - Burmistrz.

§ 12. Dodatek mieszkaniowy wypłaca się z dołu.

§ 13. Wykonanie uchwały powierza się Burmistrzowi Gminy Dukla.

§ 14. Uchwała wchodzi w życie po upływie 14 dni od ogłoszenia w Dzienniku Urzędowym Województwa Podkarpackiego z mocą obowiązującą od dnia 1 stycznia 2008 r.

PRZEWODNICZĄCY
RADY MIEJSKIEJ

Zbigniew Uliasz

1186

UCHWAŁA Nr XIX/126/08
RADY MIEJSKIEJ W DUKLI
z dnia 28 kwietnia 2008 r.

w sprawie szczegółowych warunków obliczania i wypłacania dodatku za wysługę lat dla nauczycieli

Na podstawie art. 30 ust. 6 pkt 1 i ust. 6a ustawy z dnia 26 stycznia 1982 r. - Karta Nauczyciela (Dz. U. z 2006 r. Nr 97, poz. 674 z późn. zm.) oraz art. 18 ust. 2 pkt 15 ustawy z dnia 8 marca 1990 r. o samorządzie gminnym (Dz. U. z 2001 r. Nr 142, poz. 1591 z późn. zm.) po uzgodnieniu z Zarządem Oddziału ZNP w Dukli i Komisją Międzyzakładową NSZZ „Solidarność" Pracowników Oświaty i Wychowania w Krośnie Rada Miejska w Dukli uchwala, co następuje:

§ 1. Do okresów pracy wymaganych do nabycia prawa do dodatku za wysługę lat zalicza się okresy pracy wykonywanej w wymiarze nie niższym niż połowa obowiązującego wymiaru zajęć oraz okresy, o których mowa w art. 22 ust. 3 Karty Nauczyciela. Dla nauczyciela zatrudnionego w dwóch lub więcej szkołach, którego wymiar zatrudnienia wynosi łącznie co najmniej 1/2 etatu, przysługuje dodatek za wysługę lat, wypłacany przez szkołę wskazaną przez nauczyciela.

§ 2. Dodatek przysługuje:

1) począwszy od pierwszego dnia miesiąca kalendarzowego następującego po miesiącu, w którym nauczyciel nabył prawo do dodatku lub do wyższej stawki dodatku, jeżeli nabycie prawa nastąpiło w ciągu miesiąca,

2) za dany miesiąc, jeżeli nabycie prawa do dodatku lub wyższej jego stawki nastąpiło od pierwszego dnia miesiąca.

§ 3. Dodatek przysługuje za dni, za które nauczyciel otrzymuje wynagrodzenie oraz za dni nieobecności w pracy z powodu niezdolności do pracy wskutek choroby bądź konieczności osobistego sprawowania opieki nad dzieckiem lub chorym członkiem rodziny, za które nauczyciel otrzymuje wynagrodzenie lub zasiłek z ubezpieczenia społecznego.

§ 4. Dodatek wypłaca się z góry, w terminie wypłaty wynagrodzenia.

§ 5. Wykonanie uchwały powierza się Burmistrzowi Gminy Dukla.

§ 6. Uchwała wchodzi w życie po upływie 14dni od ogłoszenia w Dzienniku Urzędowym Województwa Podkarpackiego z mocą obowiązującą od dnia 1 stycznia 2008 r.

PRZEWODNICZĄCY
RADY MIEJSKIEJ

Zbigniew Uliasz

1187

UCHWAŁA Nr XXII/202/08
RADY MIEJSKIEJ W GŁOGOWIE MAŁOPOLSKIM
z dnia 21 maja 2008 r.

w sprawie zaliczenia dróg do kategorii dróg gminnych

Działając na podstawie art. 18 ust. 2 pkt 15 i art. 40 ust. 1 ustawy z dnia 8 marca 1990 r. o samorządzie gminnym (t.j. Dz. U. z 2001 r. Nr 142, poz. 1591 z późn. zm.) oraz art. 7 ust. 2 ustawy z dnia 21 marca 1985 r. o drogach publicznych (t.j. Dz. U.

z 2007 r. Nr 19 poz. 115 z późn. zm.), po uzyskaniu pozytywnej opinii Zarządu Powiatu, Rada Miejska w Głogowie Małopolskim uchwala co następuje:

§ 1. 1. Zalicza się do kategorii dróg gminnych w Mieście Głogów Małopolski:

- ul. Piłsudskiego o długości 910 mb (przebieg po działkach o nr ewd. 3075/3, 3047/12, 2576/3, 2577/5, 2578/5, 2579/5, 2580/5, 2581/3, 2582/3, 2583/4),

- ul. Jana Pawła II o długości 1 160 mb (przebieg po działkach o nr ewd.3131),

- ul. Księżnej Lubomirskiej o długości 570 mb (przebieg po działkach o nr ewd.3256 i 3254/1),

- ul. Armii Krajowej o długości 790 mb (przebieg po działkach o nr ewd. 3256 i 3109),

- ul. Ks. Józefa Poniatowskiego o długości 355 mb (przebieg po działkach o nr ewd. 3144, 3133/1),

- ul. Św. Królowej Jadwigi o długości 520 mb (przebieg po działkach o nr ewd. 3085, 3635, 3128),

- ul. Tadeusza Kościuszki o długości 690 mb (przebieg po działkach o nr ewd. 3740),

2. Oznaczenie przebiegu dróg określa mapa stanowiąca załącznik do uchwały.

§ 2. Wykonanie uchwały powierza się Burmistrzowi Głogowa Małopolskiego.

§ 3. Uchwała wchodzi w życie po upływie 14 dni od ogłoszenia w Dzienniku Urzędowym Województwa Podkarpackiego.

Przewodniczący Rady Miejskiej

Karol Kamler

Układ arkuszy

RADA MIEJSKA
w Małopolskim

1	2	3
4	5	6

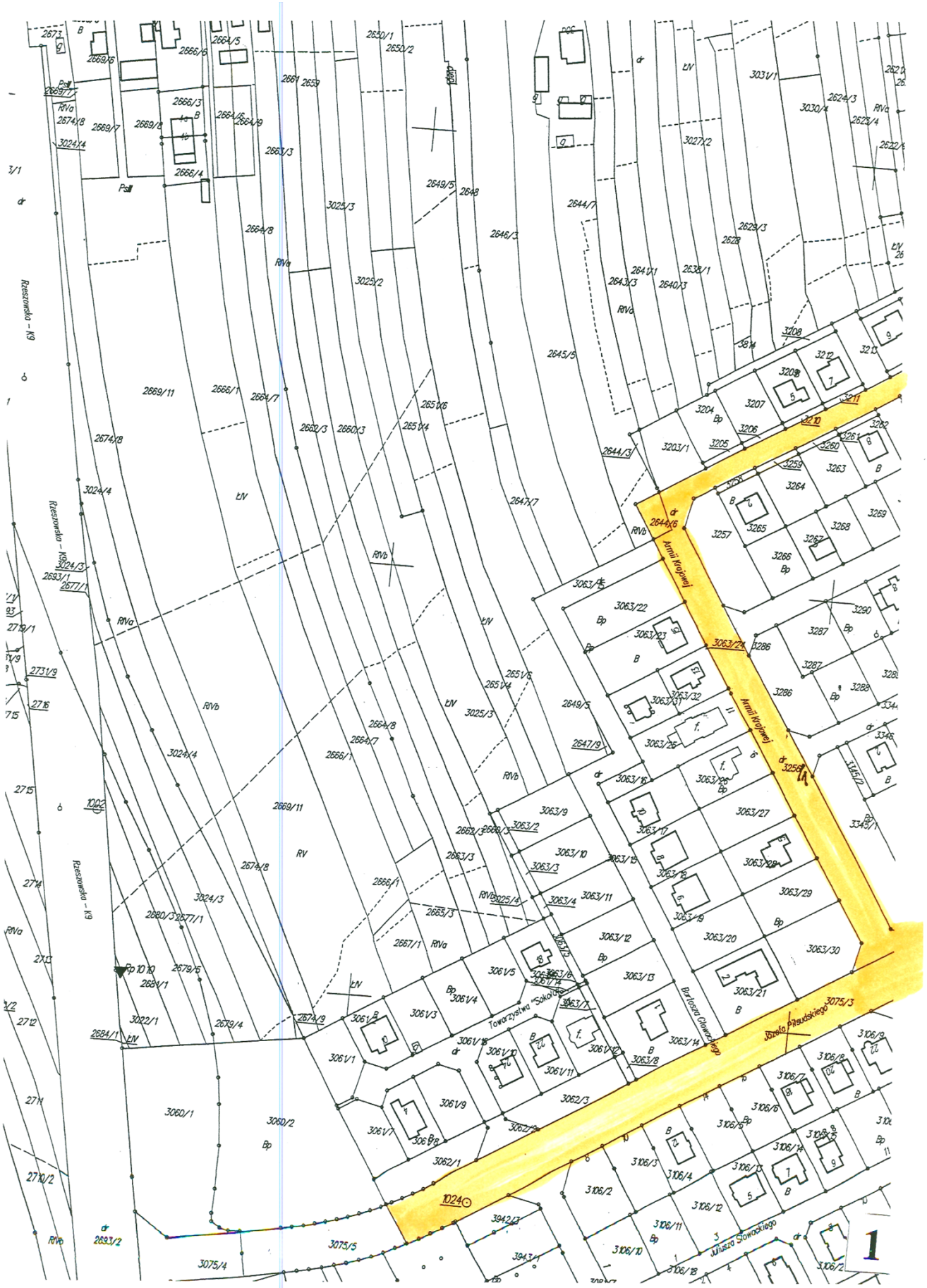
Armii Krajowej
Armii Krajowej
Bartosza Głowackiego
Józefa Piłsudskiego
Juliusza Słowackiego
Towarzystwa "Sokół"
Rzeszowska – K9
1

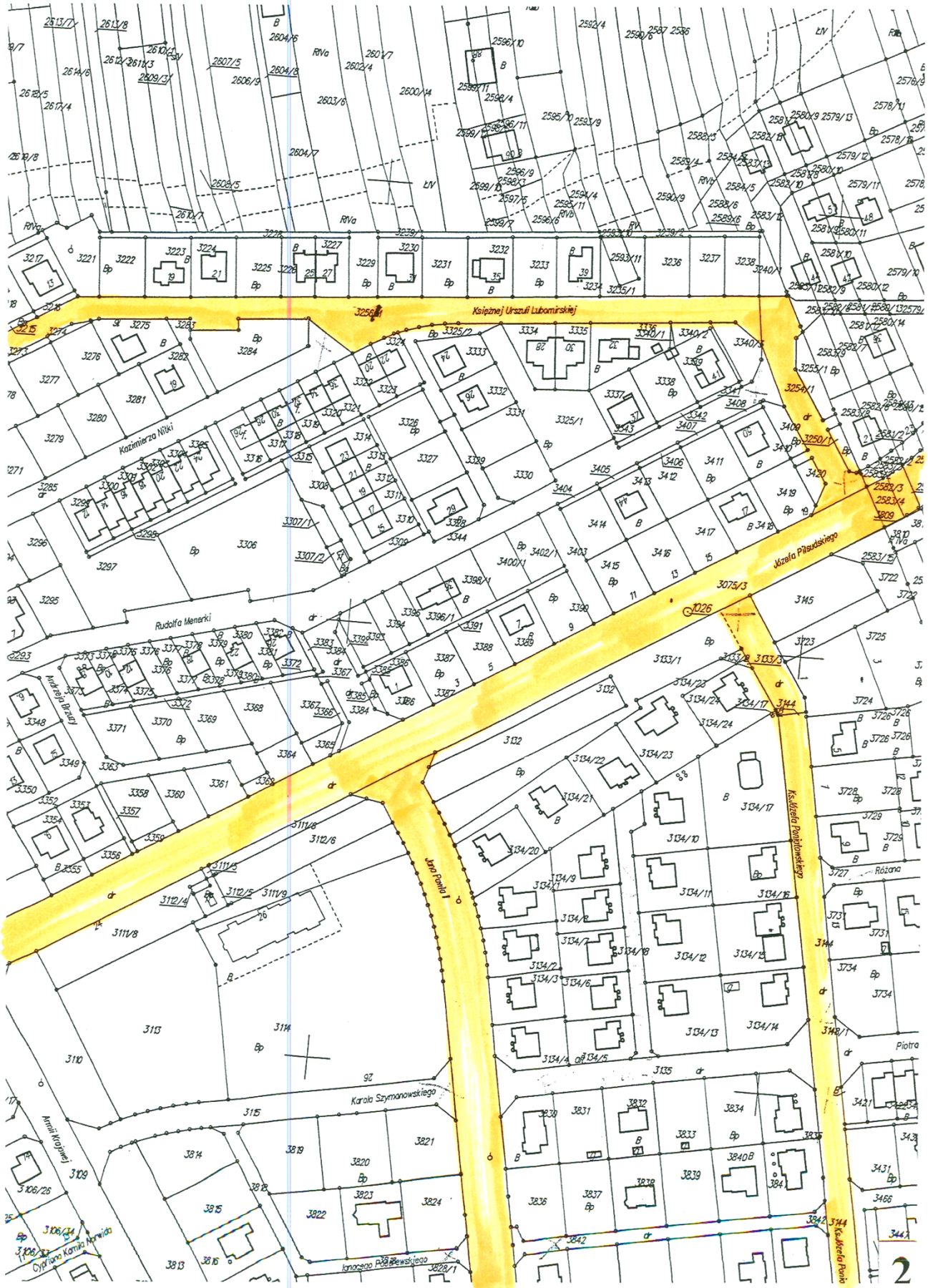
Księżnej Urszuli Lubomirskiej
Kazimierza Nitki
Rudolfa Menerki
Andrzeja Bryzy
Józefa Pilsudskiego
Jana Pawła II
Ks. Józefa Poniatowskiego
Karola Szymanowskiego
Armii Krajowej
Ignacego Paderewskiego
Cypriana Kamila Norwida
Piotra
Różana
2


Józefa Piłsudskiego
ul.T. Kościuszki
Jodłowa
3
3

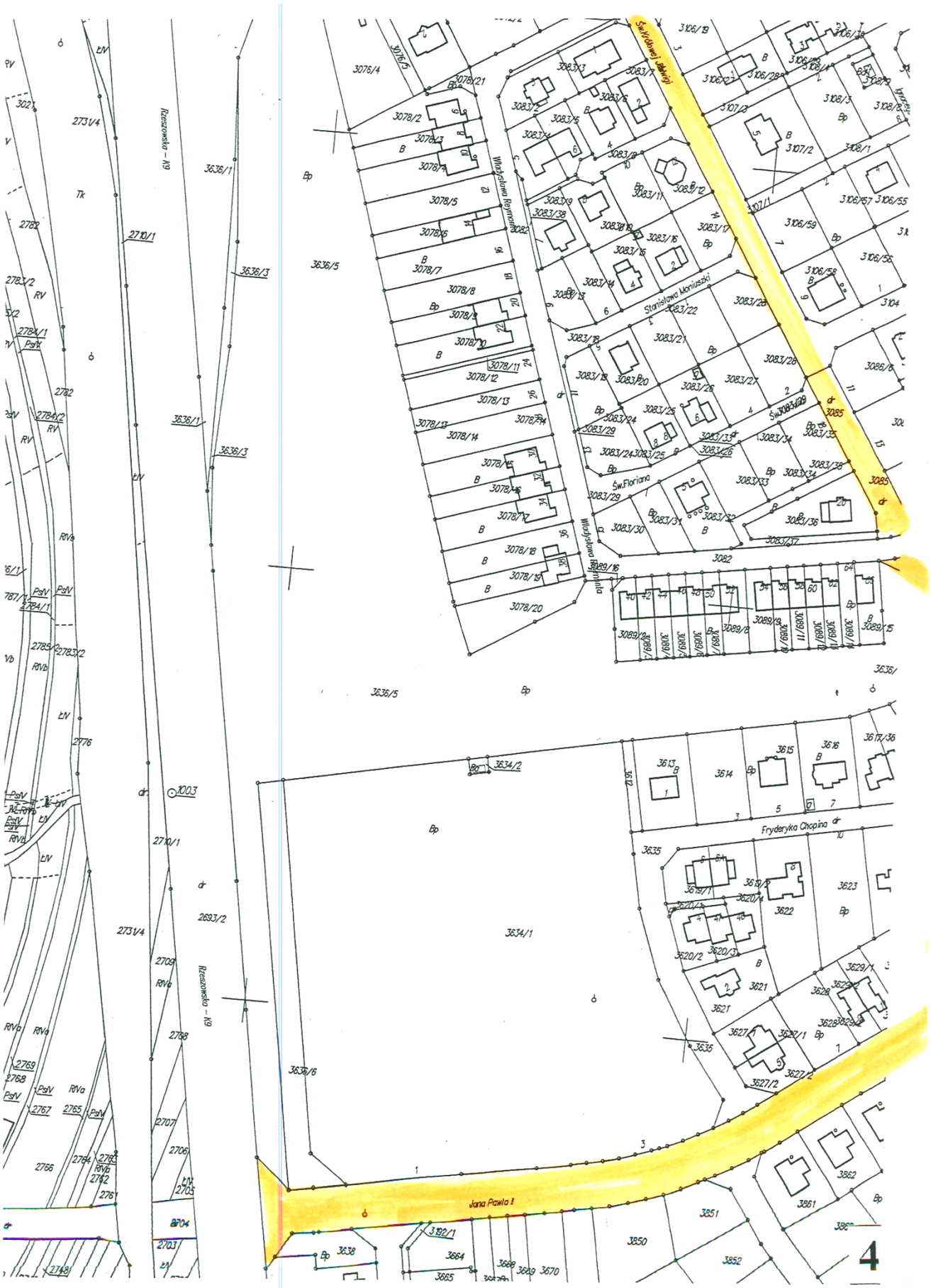
Rzeszowsko - Kg
Władysława Reymonta
Stanisława Moniuszki
Św.Floriana
Św.Wincentego Jabłońskiego
Fryderyka Chopina
Jana Pawła II
4

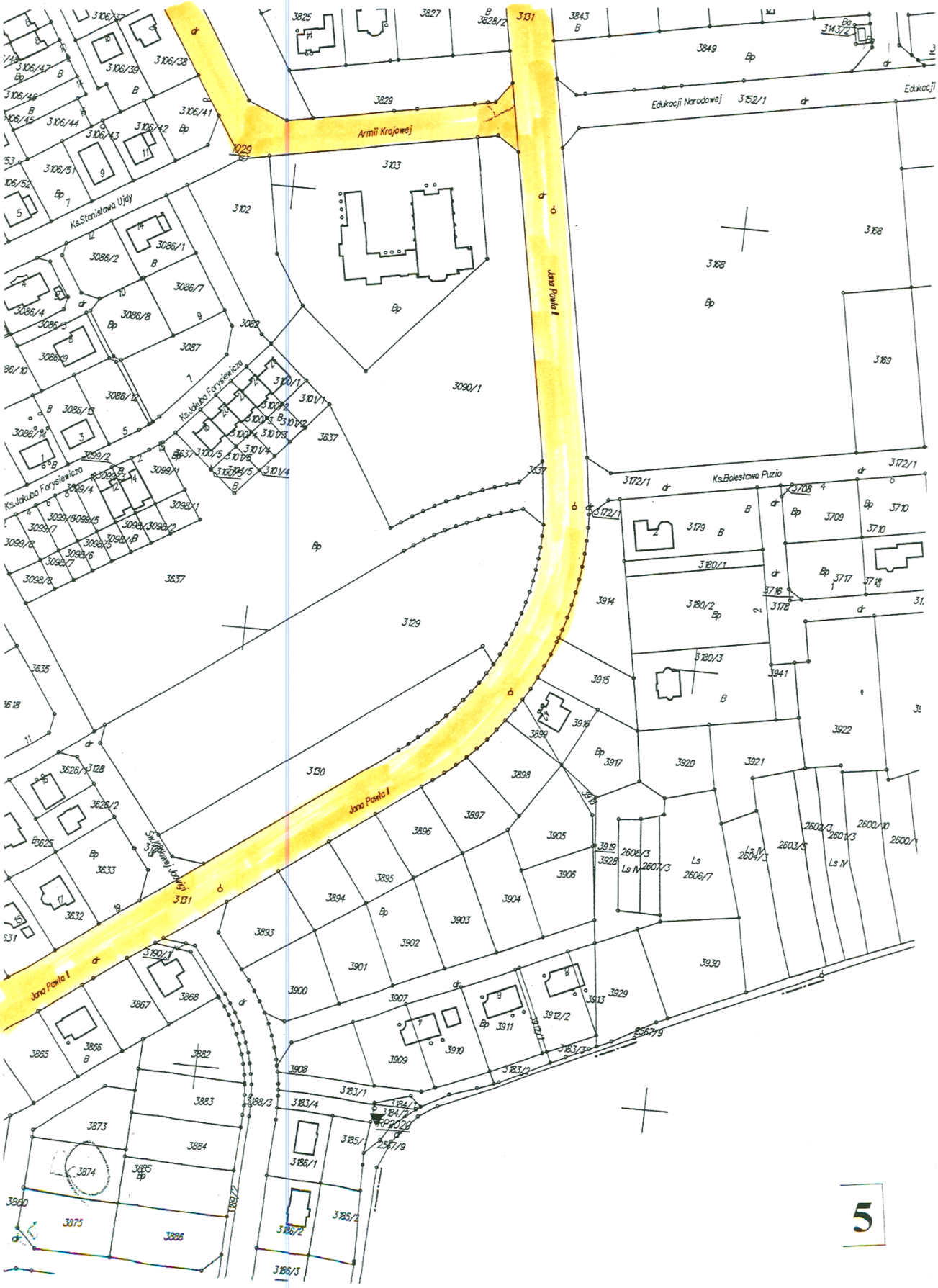
Armii Krajowej
Jana Pawła I
Edukacji Narodowej
Ks.Bolesława Puzio
Ks.Stanisława Ujdy
Ks.Jakuba Forysiewicza
5

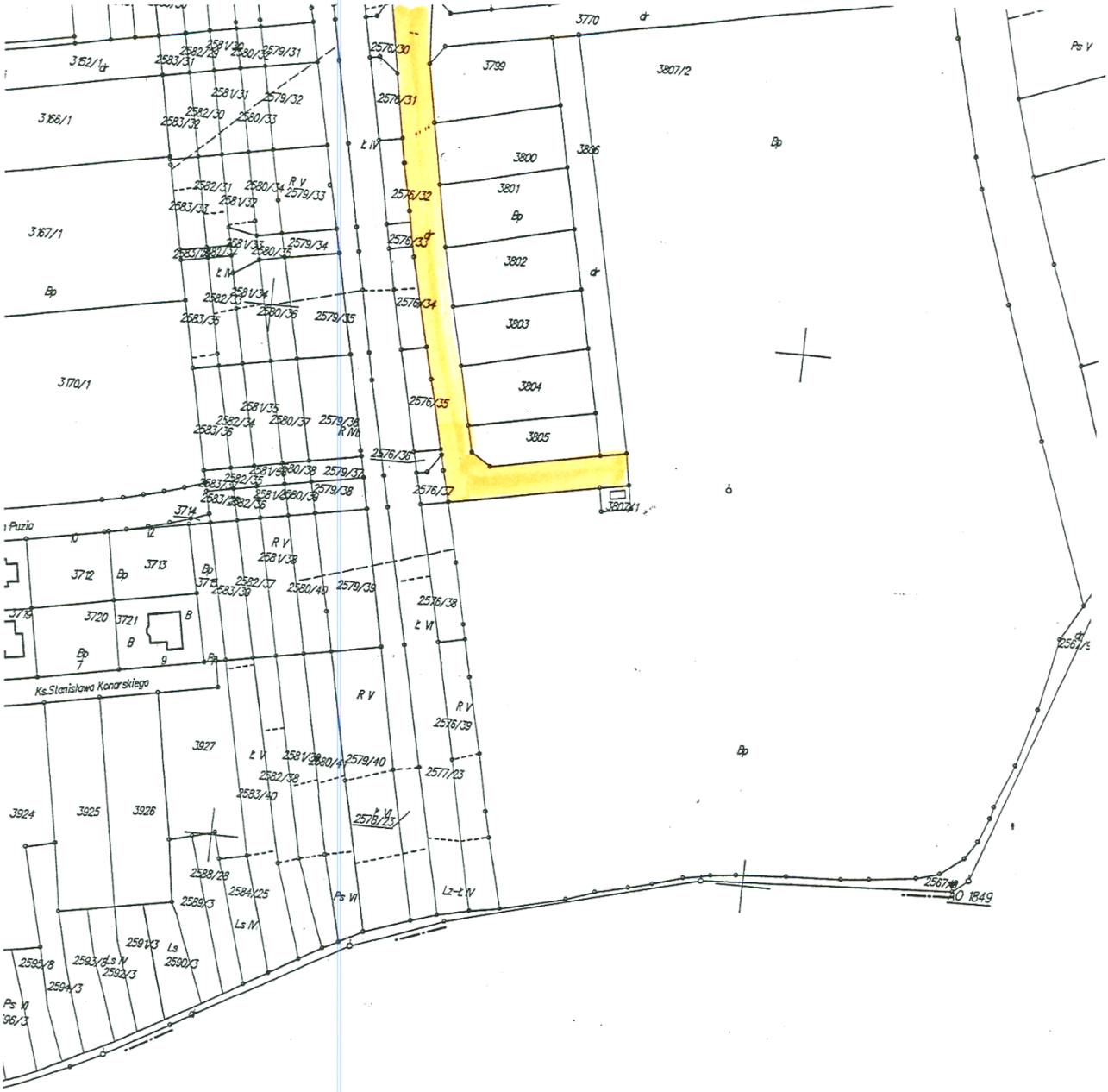
3770
3799
3807/2
3800
3801
3802
3803
3804
3805
3807/1
3806
3714
3712
3713
3720
3721
3927
3924
3925
3926
Ks.Stanisława Konarskiego
Bp
R V
Ł IV
Ł VI
Ps V
Ps VI
Ls IV
Lz-Ł IV
2576/30
2576/31
2576/32
2576/33
2576/34
2576/35
2576/36
2576/37
2576/38
2576/39
2577/23
2578/23
2567/2
AO 1849

1188

UCHWAŁA Nr 338/XXXI/08
RADY MIASTA JAROSŁAWIA
z dnia 26 maja 2008 r.

zmieniająca uchwałę w sprawie ustalenia wysokości stawek opłat za zajęcie pasa drogowego dróg gminnych

Na podstawie art. 18 ust. 2 pkt 8 ustawy z dnia 8 marca 1990 r. o samorządzie gminnym (tekst jedn. Dz. U. z 2001 r. Nr 42, poz. 1591 z późn. zm.) oraz art. 40 ust. 8 ustawy z dnia 21 marca 1985 r. o drogach publicznych (tekst jedn. Dz. U. z 2007 r. Nr 19 poz. 15 z późn. zm.) Rada Miasta Jarosławia uchwala, co następuje:

§ 1. W uchwale Nr 98/XII/07 Rady Miasta Jarosławia z dnia 28 maja 2007 r. w sprawie ustalenia wysokości opłat za zajęcie pasa drogowego dróg gminnych wprowadza się następujące zmiany:

§ 5 ust. 1 pkt 3 otrzymuje brzmienie:

„Pasa drogowego zajętego na ogródki kawiarnianie, restauracje itp. -0,10 zł”

§ 2. Wykonanie uchwały powierza się Burmistrzowi Miasta Jarosławia.

§ 3. Uchwała wchodzi w życie po upływie 14 dni od dnia ogłoszenia w Dzienniku Urzędowym Województwa Podkarpackiego.

Przewodniczący
Rady Miasta Jarosławia

Janusz Szkodny

1189

UCHWAŁA Nr XI/124/08
RADY MIEJSKIEJ W KAŃCZUDZE
z dnia 29 lutego 2008 r.

w sprawie zmiany uchwały Nr I/9/99 Rady Miejskiej w Kańczudze z dnia 11 marca 1999 roku dotyczącej założenia Gimnazjum w Kańczudze

Na podstawie art. 18 ust. 2 pkt. 9 lit. h ustawy z dnia 8 marca 1990 roku o samorządzie gminnym (Dz. U. z 2001 r. Nr 142 poz. 1591 z późniejszymi zmianami) oraz art. 5 ust. 2 pkt. 1, ust. 3, art. 9 ust. 1 pkt. 2 ustawy z dnia 7 września 1991 roku o systemie oświaty - tekst jednolity (Dz. U. z 2004 roku Nr 256 poz. 2572 z późniejszymi zmianami) Rada Miejska w Kańczudze uchwala co następuje:

§ 1. W uchwale Nr I/9/99 Rady Miejskiej w Kańczudze z dnia 11 marca 1999 roku dotyczącej założenia Gimnazjum w Kańczudze wprowadza się następujące zmiany:

1. W § 1 w wierszu drugim po wyrazie „szkoła” daje się kropkę i skreśla się zapis „z oddziałami zamiejscowymi w miejscowościach: Krzeczowice, Łopuszka Wielka, Pantalowice, Rączyna, Siedleczka i Sietesz”.

2. § 2 otrzymuje nowe brzmienie:

„Obwód Gimnazjum Nr 1 w Kańczudze obejmuje miasto Kańczuga, w skład którego wchodzą ulice: 1. 11 Listopada, 15 Sierpnia, 3 Maja, Adama Głowackiego, Bohaterów Westerplatte, Bolesława Płachcińskiego, Generała M. Karaszewicza-Tokarzewskiego, Grunwaldzka, Kochanowskiego, Kolejowa, Konopnickiej, Kościuszki, Kwiatowa, Leona Grzebyka, Leopolda Okulickiego, Lisa Kuli, Marszałka Józefa Piłsudskiego, Mickiewicza, Parkowa, Polna, Rynek, Sawickiego, Słoneczna, Słowackiego, Sportowa, Szkolna, Świętej Barbary, Węgierska, Wincentego Witosa, Władysława Kojdra, Wolności, Zakościelna, Zielona oraz miejscowości: Łopuszka Mała, Niżatyce, Żuklin.

§ 2. Wykonanie uchwały powierza się Burmistrzowi Miasta i Gminy Kańczuga.

§ 3. Uchwała wchodzi w życie z dniem 31 sierpnia 2008 roku. Podlega publikacji w Dzienniku Urzędowym Województwa Podkarpackiego.

PRZEWODNICZĄCY RADY MIEJSKIEJ

Emil Drąg

1190

UCHWAŁA Nr XI/125/08
RADY MIEJSKIEJ W KAŃCZUDZE
z dnia 29 lutego 2008 r.

w sprawie założenia i nadania statutu Gimnazjum w Krzeczowicach
Akt założycielski

Na podstawie art. 18 ust. 2 pkt. 9 lit. h ustawy z dnia 8 marca 1990 roku o samorządzie gminnym (Dz. U. z 2001 r. Nr 142 poz. 1591 z późniejszymi zmianami) oraz art. 5 ust. 2 pkt. 1, ust. 3, art. 9 ust. 1 pkt. 2, art. 58 ust. 1 i 6 w związku z art. 5c pkt. 1 ustawy z dnia 7 września 1991 roku o systemie oświaty - tekst jednolity (Dz. U z 2004 r. Nr 256 poz. 2572 z późniejszymi zmianami) Rada Miejska w Kańczudze - uchwala co następuje:

§ 1. Zakłada się z dniem 1 września 2008 roku Gimnazjum w Krzeczowicach.

§ 2. Do obwodu Gimnazjum należą miejscowości:

- Krzeszowice,

- Bóbrka Kańczucka.

§ 3. Siedzibą Gimnazjum w Krzeczowicach jest budynek Szkoły Podstawowej w Krzeczowicach.

§ 4. Nadaje się Statut Gimnazjum stanowiący załącznik do niniejszej uchwały.*

§ 5. Wykonanie uchwały powierza się Burmistrzowi Miasta i Gminy Kańczuga.

§ 6. Uchwała wchodzi w życie po upływie 14 dni od ogłoszenia w Dzienniku Urzędowym Województwa Podkarpackiego z mocą obowiązującą od dnia 1 września 2008 roku.

* załącznika nie ogłasza się

PRZEWODNICZĄCY RADY MIEJSKIEJ

Emil Drąg

1191

UCHWAŁA Nr XI/126/08
RADY MIEJSKIEJ W KAŃCZUDZE
z dnia 29 lutego 2008 r.

w sprawie założenia i nadania statutu Gimnazjum w Sieteszy
Akt założycielski

Na podstawie art. 18 ust. 2 pkt. 9 lit. h ustawy z dnia 8 marca 1990 roku o samorządzie gminnym (Dz. U. z 2001 r. Nr 142 poz. 1591 z późniejszymi zmianami) oraz art. 5 ust. 2 pkt. 1, ust. 3, art. 9 ust. 1 pkt. 2, art. 58 ust. 1 i 6 w związku z art. 5c pkt. 1 ustawy z dnia 7 września 1991 roku o systemie oświaty - tekst jednolity (Dz. U z 2004 r. Nr 256 poz. 2572 z późniejszymi zmianami) - Rada Miejska w Kańczudze - uchwala co następuje:

§ 1. Zakłada się z dniem 1 września 2008 roku Gimnazjum w Sieteszy.

§ 2. Do obwodu Gimnazjum należą miejscowości:

- Siejesz,

- Chodakówka,

- Lipnik.

§ 3. Siedzibą Gimnazjum w Sieteszy jest budynek Szkoły Podstawowej w Sieteszy.

§ 4. Nadaje się Statut Gimnazjum stanowiący załącznik do niniejszej uchwały.*

§ 5. Wykonanie uchwały powierza się Burmistrzowi Miasta i Gminy Kańczuga.

§ 6. Uchwała wchodzi w życie po upływie 14 dni od ogłoszenia w Dzienniku Urzędowym Województwa Podkarpackiego z mocą obowiązującą od dnia 1 września 2008 roku.

* załącznika nie ogłasza się

PRZEWODNICZĄCY RADY MIEJSKIEJ

Emil Drąg

1192

UCHWAŁA Nr XI/127/08
RADY MIEJSKIEJ W KAŃCZUDZE
z dnia 29 lutego 2008 r.

w sprawie założenia i nadania statutu Gimnazjum w Rączynie
Akt założycielski

Na podstawie art. 18 ust. 2 pkt. 9 lit. h ustawy z dnia 8 marca 1990 roku o samorządzie gminnym (Dz. U. z 2001 r. Nr 142 poz. 1591 z późniejszymi zmianami) oraz art. 5 ust. 2 pkt. 1, ust. 3, art. 9 ust. 1 pkt. 2, art. 58 ust. 1 i 6 w związku z art. 5c pkt. 1 ustawy z dnia 7 września 1991 roku o systemie oświaty - tekst jednolity (Dz. U z 2004 r. Nr 256 poz. 2572 z późniejszymi zmianami) Rada Miejska w Kańczudze - uchwala co następuje:

§ 1. Zakłada się z dniem 1 września 2008 roku Gimnazjum w Rączynie.

§ 2. Do obwodu Gimnazjum należą miejscowości:

- Rączyna,

- Wola Rzeplińska.

§ 3. Siedzibą Gimnazjum w Rączynie jest budynek Szkoły Podstawowej w Rączynie.

§ 4. Nadaje się Statut Gimnazjum stanowiący załącznik do niniejszej uchwały.*

§ 5. Wykonanie uchwały powierza się Burmistrzowi Miasta i Gminy Kańczuga.

§ 6. Uchwała wchodzi w życie po upływie 14 dni od ogłoszenia w Dzienniku Urzędowym Województwa Podkarpackiego z mocą obowiązującą od dnia 1 września 2008 roku.

* załącznika nie ogłasza się

PRZEWODNICZĄCY RADY MIEJSKIEJ

Emil Drąg

1193

UCHWAŁA Nr XI/128/08
RADY MIEJSKIEJ W KAŃCZUDZE
z dnia 29 lutego 2008 r.

w sprawie założenia i nadania statutu Gimnazjum w Pantalowicach
Akt założycielski

Na podstawie art. 18 ust. 2 pkt. 9 lit. h ustawy z dnia 8 marca 1990 roku o samorządzie gminnym (Dz. U. z 2001 r. Nr 142 poz. 1591 z późniejszymi zmianami) oraz art. 5 ust. 2 pkt. 1, ust. 3, art. 9 ust. 1 pkt. 2, art. 58 ust. 1 i 6 w związku z art. 5c pkt. 1 ustawy z dnia 7 września 1991 roku o systemie oświaty - tekst jednolity (Dz. U z 2004 r. Nr 256 poz. 2572 z późniejszymi zmianami) Rada Miejska w Kańczudze - uchwala co następuje:

§ 1. Zakłada się z dniem 1 września 2008 roku Gimnazjum w Pantalowicach.

§ 2. Obwód Gimnazjum obejmuje miejscowość: Pantalowice.

§ 3. Siedzibą Gimnazjum w Pantalowicach jest budynek Szkoły Podstawowej w Pantalowicach.

§ 4. Nadaje się Statut Gimnazjum stanowiący załącznik do niniejszej uchwały.*

§ 5. Wykonanie uchwały powierza się Burmistrzowi Miasta i Gminy Kańczuga.

§ 6. Uchwała wchodzi w życie po upływie 14 dni od ogłoszenia w Dzienniku Urzędowym Województwa Podkarpackiego z mocą obowiązującą od dnia 1 września 2008 roku.

* załącznika nie ogłasza się

PRZEWODNICZĄCY RADY MIEJSKIEJ

Emil Drąg

1194

UCHWAŁA Nr XI/129/08
RADY MIEJSKIEJ W KAŃCZUDZE
z dnia 29 lutego 2008 r.

w sprawie założenia i nadania statutu Gimnazjum w Siedleczce
Akt założycielski

Na podstawie art. 18 ust. 2 pkt. 9 lit. h ustawy z dnia 8 marca 1990 roku o samorządzie gminnym (Dz. U. z 2001 r. Nr 142 poz. 1591 z późniejszymi zmianami) oraz art. 5 ust. 2 pkt. 1, ust. 3, art. 9 ust. 1 pkt. 2, art. 58 ust. 1 i 6 w związku z art. 5c pkt. 1 ustawy z dnia 7 września 1991 roku o systemie oświaty - tekst jednolity (Dz. U z 2004 r. Nr 256 poz. 2572 z późniejszymi zmianami) Rada Miejska w Kańczudze - uchwala co następuje:

§ 1. Zakłada się z dniem 1 września 2008 roku Gimnazjum w Siedleczce.

§ 2. Obwód Gimnazjum obejmuje miejscowość: Siedleczka.

§ 3. Siedzibą Gimnazjum w Siedleczce jest budynek Szkoły Podstawowej w Siedleczce.

§ 4. Nadaje się Statut Gimnazjum stanowiący załącznik do niniejszej uchwały.*

§ 5. Wykonanie uchwały powierza się Burmistrzowi Miasta i Gminy Kańczuga.

§ 6. Uchwała wchodzi w życie po upływie 14 dni od ogłoszenia w Dzienniku Urzędowym Województwa Podkarpackiego z mocą obowiązującą od dnia 1 września 2008 roku.

* załącznika nie ogłasza się

PRZEWODNICZĄCY RADY MIEJSKIEJ

Emil Drąg

1195

UCHWAŁA Nr XI/130/08
RADY MIEJSKIEJ W KAŃCZUDZE
z dnia 29 lutego 2008 r.

w sprawie założenia i nadania statutu Gimnazjum w Łopuszce Wielkiej
Akt założycielski

Na podstawie art. 18 ust. 2 pkt. 9 lit. h ustawy z dnia 8 marca 1990 roku o samorządzie gminnym (Dz. U. z 2001 r. Nr 142 poz. 1591 z późniejszymi zmianami) oraz art. 5 ust. 2 pkt. 1, ust. 3, art. 9 ust. 1 pkt. 2, art. 58 ust. 1 i 6 w związku z art. 5c pkt. 1 ustawy z dnia 7 września 1991 roku o systemie oświaty - tekst jednolity (Dz. U z 2004 r. Nr 256 poz. 2572 z późniejszymi zmianami) - Rada Miejska w Kańczudze - uchwala co następuje:

§ 1. Zakłada się z dniem 1 września 2008 roku Gimnazjum w Łopuszce Wielkiej.

§ 2. Do obwodu Gimnazjum należą miejscowości:

- Łopuszka Wielka,

- Medynia Kańczucka.

§ 3. Siedzibą Gimnazjum w Łopuszce Wielkiej jest budynek Szkoły Podstawowej w Łopuszce Wielkiej.

§ 4. Nadaje się Statut Gimnazjum stanowiący załącznik do niniejszej uchwały.*

§ 5. Wykonanie uchwały powierza się Burmistrzowi Miasta i Gminy Kańczuga.

§ 6. Uchwała wchodzi w życie po upływie 14 dni od ogłoszenia w Dzienniku Urzędowym Województwa Podkarpackiego z mocą obowiązującą od dnia 1 września 2008 roku.

* załącznika nie ogłasza się

PRZEWODNICZĄCY RADY MIEJSKIEJ

Emil Drąg

1196

UCHWAŁA Nr 121/XVI/08
RADY MIEJSKIEJ W NAROLU
z dnia 15 kwietnia 2008 r.

w sprawie regulaminu określającego wysokość dodatków i innych składników wynagrodzenia nauczycieli oraz szczegółowych warunków ich przyznawania, a także wysokość, szczegółowe zasady przyznawania i wypłacania nauczycielskiego dodatku mieszkaniowego

Na podstawie art. 18 ust. 2 pkt 15 ustawy z dnia 8 marca 1990 r. o samorządzie gminnym (t.j.: Dz. U. z 2001 r. Nr 142, poz. 1591; z 2002 r. Nr 23, poz. 220, Nr 62, poz. 558, Nr 113, poz. 984, Nr 214, poz. 1806, Nr 153, poz. 1271; z 2003 r. Nr 80, poz. 717, Nr 162, poz. 1568; z 2004 r. Nr 102, poz. 1055, Nr 116, poz. 1203; z 2005 r. Nr 172, poz. 1441, Nr 175, poz. 1457; z 2006 r. Nr 17, poz. 128, Nr 181, poz. 1337; z 2007 r. Nr 48, poz. 327, Nr 138, poz. 974, Nr 173, poz. 1218), art. 30 ust. 6, 10 i 10a i art. 54 ust. 7 w związku z art. 91d pkt 1 ustawy z dnia 26 stycznia 1982 r. - Karta Nauczyciela (Dz. U. z 2006 r. Nr 97, poz. 674, Nr 170, poz. 1218, Nr 220, poz. 1600; z 2007 r. Nr 17, poz. 95, Nr 80, poz. 542, Nr 102, poz. 689, Nr 158, poz. 1103, Nr 176, poz. 1238, Nr 191, poz. 1369 oraz Nr 247, poz. 1821) Rada Miejska w Narolu uchwala co następuje:

§ 1. Uchwala się regulamin dla nauczycieli zatrudnionych w placówkach oświatowych prowadzonych przez Gminę Narol określający wysokość dodatków i innych składników wynagrodzenia nauczycieli, oraz szczegółowych warunków ich przyznawania, a także wysokość, szczegółowe zasady przyznawania i wypłacania nauczycielskiego dodatku mieszkaniowego, zwany dalej Regulaminem.

Rozdział I
Przepisy ogólne

§ 2. Regulamin określa w szczególności:

1) wysokość stawek dodatku motywacyjnego, funkcyjnego i za warunki pracy oraz szczegółowe warunki ich przyznawania;

2) szczegółowe warunki przyznawania dodatku za wysługę lat;

3) szczegółowe warunki obliczania i wypłacania wynagrodzenia za godziny ponadwymiarowe i godziny doraźnych zastępstw;

4) wysokość i warunki wypłacania nagród ze specjalnego funduszu nagród dla nauczycieli za ich osiągnięcia dydaktyczno - wychowawcze;

5) wysokość i szczegółowe zasady przyznawania oraz wypłacania nauczycielskiego dodatku mieszkaniowego.

§ 3. Ilekroć w dalszych przepisach jest mowa bez bliższego określenia o:

1) Karcie Nauczyciela - należy przez to rozumieć ustawę z dnia 26 stycznia 1982 r. - Karta Nauczyciela;

2) Rozporządzeniu - należy przez to rozumieć Rozporządzenie Ministra Edukacji Narodowej i Sportu z dnia 31 stycznia 2005 r. w sprawie wysokości minimalnych stawek wynagrodzenia zasadniczego nauczycieli, ogólnych warunków przyznawania dodatków do wynagrodzenia zasadniczego oraz wynagrodzenia za pracę w dniu wolnym od pracy;

3) szkole - należy przez to rozumieć szkołę podstawową i gimnazjum, przedszkole, zespół placówek oświatowych - prowadzone przez Gminę Narol;

4) nauczycielu - należy przez to rozumieć nauczyciela przedszkola, oddziału przedszkolnego, szkoły podstawowej, gimnazjum, w tym nauczycieli pełniących funkcje kierownicze a także nauczycieli zatrudnionych w bibliotekach i świetlicach szkolnych;

5) dyrektorze lub wicedyrektorze - należy przez to rozumieć dyrektora lub wicedyrektora jednostki, o której mowa w pkt. 3;

6) klasie - należy przez to rozumieć także oddział;

7) grupie - należy przez to rozumieć grupę uczniów, która powstała w wyniku podziału klasy na grupy na zajęciach określonych w przepisach o ramowych planach nauczania oraz zgodnie z tymi przepisami;

8) tygodniowym obowiązkowym wymiarze godzin - należy przez to rozumieć tygodniowy obowiązkowy wymiar godzin, o którym mowa w § 2 ust. 1 rozporządzenia;

9) dodatku - należy przez to rozumieć kwotę przysługującego dodatku zaokrąglonego do pełnych złotych w ten sposób, że kwotę do 0,49 złotych pomija się, a kwotę od 0,50 złotych zaokrągla się do pełnego złotego;

§ 4. 1. Nauczycielowi zatrudnionemu w niepełnym wymiarze czasu pracy poszczególne składniki wynagrodzenia przysługują w części proporcjonalnej do wymiaru czasu pracy, o ile postanowienia niniejszego Regulaminu lub przepisy szczególne nie stanowią inaczej.

2. W razie zastępowania nieobecnych nauczycieli przez nauczycieli zatrudnionych w niepełnym wymiarze godzin - za faktycznie zrealizowane godziny zastępstw przysługuje wynagrodzenie według zasad ustalonych dla godzin ponadwymiarowych.

Rozdział II
Zasady wynagradzania nauczycieli

§ 5. 1. Wynagrodzenie nauczyciela składające się z wynagrodzenia zasadniczego oraz dodatków: za wysługę lat, motywacyjnego i funkcyjnego płatne jest „z góry”, natomiast dodatek za warunki pracy, za godziny ponadwymiarowe

i doraźnych zastępstw wypłacane jest „z dołu” jeden raz w miesiącu.

2. Dodatek z tytułu uzyskanego wcześniej stopnia specjalizacji zawodowej nauczyciel otrzymuje wraz z wynagrodzeniem - miesięcznie, na zasadach obowiązujących w dniu wejścia w życie znowelizowanej Karty Nauczyciela do czasu uzyskania kolejnego stopnia awansu zawodowego.

3. Nagrody i inne świadczenia wynikające ze stosunku pracy nauczyciel otrzymuje po nabyciu do nich prawa, zgodnie z obowiązującymi przepisami.

§ 6. 1. Wynagrodzenie dla nauczyciela, kierownika filii oraz zastępcy dyrektora ustala dyrektor, dla dyrektora - Burmistrz.

2. Wynagrodzenie dla nauczyciela oddziału przedszkolnego ustala dyrektor szkoły podstawowej.

§ 7. 1. Wysokość wynagrodzenia uzależniona jest od stopnia awansu zawodowego, posiadanych kwalifikacji, wymiaru zajęć, okresu zatrudnienia, jakości świadczonej pracy, wykonywania dodatkowych zadań, powierzonego stanowiska, trudnych, uciążliwych lub szkodliwych warunków pracy.

2. Wysokość świadczeń określonych w § 5 ust. 3 regulowana jest przepisami prawa:

1) nagrody jubileuszowe - art. 47 Karty Nauczyciela;

2) wypłata dodatkowego wynagrodzenia rocznego - ustawa z dnia 12 grudnia 1997 r. o dodatkowym wynagrodzeniu rocznym dla pracowników państwowej sfery budżetowej (Dz. U. Nr 160, poz. 1080 z późn. zm.);

3) zasiłek na zagospodarowanie - art. 61 Karty Nauczyciela;

4) odprawa z tytułu rozwiązania stosunku pracy - art. 20 ust. 2 Karty Nauczyciela;

5) odprawa z tytułu przejścia na emeryturę lub rentę - art. 28, art. 70 art. 87 Karty Nauczyciela.

§ 8. 1. Nauczycielom zatrudnionym w niepełnym wymiarze czasu pracy poszczególne składniki wynagrodzenia przysługują w części proporcjonalnej do wymiaru czasu pracy, z wyjątkiem dodatku funkcyjnego za wychowawstwo klasy w szkole.

2. Nauczycielom nie przysługuje wynagrodzenie za czas nieusprawiedliwionej nieobecności w pracy, a także za inne nieobecności, za które na podstawie odrębnych przepisów nie przysługuje wynagrodzenie.

3. Wypłata wynagrodzenia określonego w § 5 ust. 1 i 2 odbywa się 1-go każdego miesiąca, a jeżeli ten dzień jest ustawowo wolnym od pracy wynagrodzenie wypłacane jest w dniu poprzednim.

4. Składniki określone w § 5 ust. 3 wypłacane są w dniu wypłacania wynagrodzenia.

5. Wynagrodzenie wypłacane jest w kasie Miejsko Gminnego Zespołu Ekonomiczno - Administracyjnego Szkół w Narolu w godzinach od 900 do 1500 lub przelewem na wskazane przez nauczyciela konto.

Rozdział III
Dodatek za wysługę lat

§ 9. 1. Nauczycielowi przysługuje dodatek za wysługę lat w wysokości określonej w art. 33 ust. 1 Karty Nauczyciela.

2. Okresy zatrudnienia oraz inne okresy uprawniające do dodatku określa § 7 rozporządzenia.

3. Dodatek przysługuje:

1) począwszy od pierwszego dnia miesiąca kalendarzowego następującego po miesiącu, w którym nauczyciel nabył prawo do dodatku lub do wyższej stawki dodatku, jeżeli nabycie prawa nastąpiło w ciągu miesiąca;

2) za dany miesiąc, jeżeli nabycie prawa do dodatku lub wyższej jego stawki nastąpiło od pierwszego dnia miesiąca.

4. Dodatek przysługuje za dni, za które nauczyciel otrzymuje wynagrodzenie oraz za dni nieobecności w pracy z powodu niezdolności do pracy wskutek choroby lub konieczności osobistego sprawowania opieki nad dzieckiem lub chorym członkiem rodziny, za które nauczyciel otrzymuje z tego tytułu zasiłek z ubezpieczenia społecznego.

Rozdział IV
Dodatek motywacyjny

§ 10. 1. Dodatek motywacyjny ma charakter uznaniowy i winien być zróżnicowany w zależności od spełnienia kryteriów, o których mowa w ust. 2.

2. Przy ustalaniu prawa do dodatku motywacyjnego dla nauczyciela, lub wysokości dodatku uwzględnia się:

1) udokumentowane osiągnięcia edukacyjne uczniów;

2) osiągnięcia uczniów, potwierdzone w konkursach, turniejach i olimpiadach oraz w innych obszarach działań, związanych z realizowanym procesem dydaktycznym;

3) skuteczne rozwiązywanie problemów wychowawczych uczniów poprzez kształtowanie postaw odpowiedzialności za własną edukację, planowanie własnej przyszłości, pracy nad sobą oraz właściwych postaw moralnych i społecznych;

4) skuteczne przeciwdziałanie agresji, patologiom i uzależnieniom;

5) aktywne i efektywne działanie na rzecz uczniów potrzebujących opieki, z uwzględnieniem ich potrzeb, w szczególności w stałej współpracy z rodzicami, właściwymi instytucjami i osobami świadczącymi pomoc socjalną;

6) inicjowanie i organizowanie imprez i uroczystości szkolnych;

7) udział w komisjach egzaminacyjnych, o których mowa w przepisach w sprawie warunków i sposobu oceniania, klasyfikowania i promowania uczniów i słuchaczy oraz przeprowadzania sprawdzianów i egzaminów w szkołach publicznych;

8) opieka nad samorządem uczniowskim lub innymi organizacjami uczniowskimi działającymi w szkole;

9) inicjowanie i prowadzenie dodatkowych zajęć pozalekcyjnych i pozaszkolnych;

10) skuteczne kierowanie rozwojem ucznia szczególnie uzdolnionego;

11) wspieranie rozwoju uczniów ze specjalnymi lub specyficznymi potrzebami edukacyjnymi;

12) adaptacja i praktyczne stosowanie nowoczesnych metod nauczania i wychowania we współpracy z organem sprawującym nadzór pedagogiczny oraz innymi instytucjami wspomagającymi;

13) realizacja zadań i podejmowanie inicjatyw istotnie zwiększających udział i rolę szkoły w środowisku lokalnym.

3. Przy ustaleniu wysokości dodatku motywacyjnego dla dyrektora, poza warunkami wymienionymi w ust. 4 i odnoszącymi się również do stanowiska dyrektora dodatek różnicuje się w zależności od spełnienia niżej wymienionych kryteriów, a w szczególności:

1) skuteczne zarządzanie szkołą, zapewniające ciągły rozwój i doskonalenie jakości jej pracy;

2) właściwą współpracę z organem prowadzącym i nadzorującym szkołę;

3) współdziałanie z organami szkoły i związkami zawodowymi;

4) osiągnięcia szkoły w pracy dydaktyczno - wychowawczej i opiekuńczej;

5) wspieranie nauczycieli w realizacji ich zadań, samokształceniu i doskonaleniu zawodowym;

6) przestrzeganie dyscypliny budżetowej;

7) zaangażowanie i uzyskiwane wyniki pracy;

8) merytoryczne i życzliwe załatwianie spraw osobowych pracowników oraz spraw uczniowskich i ich rodziców;

9) pozyskiwanie środków pozabudżetowych;

10) promocja szkoły na zewnątrz.

§ 11. 1. Dodatek motywacyjny przyznaje się na czas określony nie krótszy niż 6miesięcy i nie dłuższy niż 1 rok szkolny.

2. Dodatek motywacyjny nie może być wyższy niż 10% otrzymywanego przez nauczyciela wynagrodzenia zasadniczego, a dla dyrektora nie wyższy niż 20% wynagrodzenia zasadniczego.

3. Wysokość dodatku motywacyjnego oraz okres jego przyznania, uwzględniając poziom spełniania warunków, o których mowa w § 10, dla nauczycieli ustala dyrektor, a w stosunku do dyrektora - Burmistrz Miasta i Gminy Narol.

4. Dodatek motywacyjny wypłaca się w okresach miesięcznych z góry, w terminie wypłaty wynagrodzenia.

5. Przyznanie dodatku motywacyjnego następuje w formie pisemnej.

6. Na wypłatę dodatków motywacyjnych przeznacza się maksymalnie 5% planowanych rocznych środków na wynagrodzenia.

Rozdział V
Dodatki funkcyjne

§ 12. 1. Dodatek funkcyjny przysługuje nauczycielowi, któremu powierzono:

1) stanowisko dyrektora lub wicedyrektora szkoły, a także inne stanowisko kierownicze przewidziane w statucie szkoły,

2) wychowawstwo klasy,

3) funkcje doradcy metodycznego lub nauczyciela konsultanta,

4) funkcje opiekuna stażu,

5) obowiązki kierownicze w zastępstwie.

2. Wysokość dodatków funkcyjnych ustala się według tabeli stanowiącej załącznik Nr 1 do niniejszego regulaminu.

3. Dodatek funkcyjny dla dyrektora szkoły ustala burmistrz, a dla pozostałych nauczycieli - dyrektor.

4. Dodatek funkcyjny przyznawany jest w formie pisemnej i określa on procent wynagrodzenia zasadniczego nauczyciela stażysty z wyższym wykształceniem magisterskim z przygotowaniem pedagogicznym.

§ 13. 1. Przy ustalaniu wysokości dodatku funkcyjnego bierze się pod uwagę:

1) organizację pracy, poprawność pod względem formalno - prawnym podejmowanych decyzji oraz ich zasadność,

2) podnoszenie kwalifikacji związanych z prowadzeniem szkoły,

3) jakość sprawowanego nadzoru pedagogicznego i kontroli wewnętrznej,

4) liczbę uczniów,

5) ilość oddziałów i liczbę stanowisk kierowniczych w szkole,

6) liczbę pracowników pedagogicznych i obsługi,

7) ilość i jakość administrowanych budynków,

8) prawidłowość realizacji budżetu szkoły i przestrzegania dyscypliny finansowej,

9) działalność na rzecz poprawy bazy materialnej,

10) współpracę z Radą Pedagogiczną, Radą Szkoły, Samorządem Uczniowskim i związkami zawodowymi,

11) współpracę z różnymi organizacjami i instytucjami mającymi na celu wspomaganie działalności zadań statutowych szkoły,

12) terminowość i rzetelność wykonywania zadań.

§ 14. 1. Prawo do dodatku funkcyjnego powstaje od pierwszego dnia miesiąca następującego po miesiącu, w którym nastąpiło powierzenie stanowiska kierowniczego, wychowawstwa lub funkcji, a jeżeli powierzenie nastąpiło pierwszego dnia miesiąca - od tego dnia.

2. Dodatki funkcyjne nie przysługują w okresie nieusprawiedliwionej nieobecności w pracy, w okresie urlopu dla poratowania zdrowia, w okresach, za które nie przysługuje wynagrodzenie zasadnicze oraz od pierwszego dnia miesiąca następującego po miesiącu, w którym nauczyciel zaprzestał pełnienia powierzonej funkcji, a jeżeli zaprzestanie tego pełnienia nastąpiło pierwszego dnia miesiąca - od tego dnia.

§ 15. Nauczycielowi, któremu powierzono funkcję opiekuna stażu, przysługuje dodatek w wysokości ustalonej w załączonej tabeli.

§ 16. Nauczycielowi, któremu powierzono wychowawstwo klasy, przysługuje dodatek w wysokości ustalonej w tabeli.

§ 17. Nauczycielom pełniącym funkcje konsultanta lub doradcy metodycznego, przysługuje dodatek w wysokości ustalonej w załączonej tabeli.

Rozdział VI
Dodatki za warunki pracy

§ 18. Nauczycielom poszczególnych stopni awansu zawodowego przysługuje:

1. Dodatek za warunki pracy z tytułu trudnych warunków, określonych w rozporządzeniu za każdą godzinę dydaktyczną zrealizowaną w tych warunkach, w następującej wysokości:

1) za prowadzenie zajęć w klasach łączonych - 10%,

2) za prowadzenie zajęć dydaktycznych i wychowawczych w specjalnych przedszkolach (oddziałach), szkołach (klasach) specjalnych, oraz prowadzenie indywidualnego nauczania dziecka zakwalifikowanego do kształcenia specjalnego - 5%.

2. Dodatek za uciążliwe warunki pracy z tytułu pracy w uciążliwych warunkach, określonych w rozporządzeniu, za każdą godzinę dydaktyczną zrealizowaną w warunkach uciążliwych w następującej wysokości:

1) za prowadzenie zajęć, o których mowa w § 9 ust. 1 pkt 1 rozporządzenia - 5%,

2) za prowadzenie zajęć, o których mowa w § 9 ust. 2 - 5%,

stawki godzinowej otrzymywanego wynagrodzenia zasadniczego.

§ 19. 1. Dodatki za trudne i uciążliwe warunki pracy wypłaca się za godziny faktycznie zrealizowane w warunkach trudnych lub uciążliwych.

2. Dodatki za warunki pracy wypłaca się z dołu na podstawie ewidencji faktycznie zrealizowanych zajęć w warunkach trudnych lub uciążliwych.

§ 20. W przypadku zbiegu prawa do dodatków za trudne lub uciążliwe warunki pracy nauczycielowi przysługuje prawo do obydwu dodatków.

Rozdział VII
Wynagrodzenie za godziny ponadwymiarowe i doraźnych zastępstw

§ 21. 1. Nauczyciel może realizować godziny ponadwymiarowe, zgodnie z posiadanymi kwalifikacjami, na zasadach określonych w art. 35 Karty Nauczyciela.

2. Dyrektor może realizować godziny ponadwymiarowe w wymiarze nie przekraczającym 4 godzin tygodniowo.

3. Nauczyciel, który realizuje obowiązkowy tygodniowy wymiar zajęć zgodnie z art. 35 ust. 1 Karty Nauczyciela, może wykonywać godziny ponadwymiarowe zgodnie z posiadaną specjalnością, których liczba nie może przekroczyć 1/4 tygodniowego obowiązkowego wymiaru godzin zajęć. Przydzielenie nauczycielowi większej liczby godzin ponadwymiarowych może nastąpić wyłącznie za jego zgodą, jednak w wymiarze nie przekraczającym 1/2 tygodniowego obowiązkowego wymiaru godzin zajęć.

4. Przez godzinę ponadwymiarową rozumie się przydzieloną nauczycielowi godzinę zajęć dydaktycznych wychowawczych lub opiekuńczych powyżej tygodniowego obowiązkowego wymiaru godzin.

§ 22. 1. Wynagrodzenie za jedną godzinę ponadwymiarową nauczyciela ustala się: dzieląc przyznaną nauczycielowi stawkę wynagrodzenia zasadniczego (łącznie z dodatkiem za warunki pracy, jeżeli praca w tej godzinie została zrealizowana w warunkach uprawniających do dodatku) przez miesięczną liczbę godzin tygodniowego obowiązkowego wymiaru godzin, ustalonego dla rodzaju zajęć dydaktycznych wychowawczych lub opiekuńczych, realizowanych w ramach godzin ponadwymiarowych.

2. Wynagrodzenie za 1 godzinę doraźnego zastępstwa ustala się z zastrzeżeniem ust. 3, w sposób określony w ust. 1.

3. Dla nauczycieli realizujących tygodniowy wymiar godzin ustalony na podstawie art. 42 ust. 4a Karty Nauczyciela wynagrodzenie za jedną godzinę doraźnego zastępstwa realizowanego na zasadach, o których mowa w ust. 2 ustala się, dzieląc przyznaną nauczycielowi stawkę wynagrodzenia zasadniczego (łącznie z dodatkiem za warunki pracy, jeżeli praca w tej godzinie została zrealizowana w warunkach uprawniających do dodatku) przez miesięczną liczbę godzin realizowanego wymiaru godzin.

4. Miesięczną liczbę godzin obowiązkowego lub realizowanego wymiaru godzin nauczyciela, o której mowa w ust. 1 i 3, uzyskuje się mnożąc odpowiedni wymiar godzin przez 4,16 z zaokrągleniem do pełnych godzin w ten sposób, że czas zajęć do 0,5 godziny pomija się, a co najmniej 0,5 godziny liczy się za pełną godzinę.

§ 23. 1. Wynagrodzenie za godziny ponadwymiarowe przydzielone w planie organizacyjnym nie przysługuje za dni, w których nauczyciel nie zorganizował zajęć z powodu:

1) przerw przewidzianych przepisami o organizacji roku szkolnego,

2) usprawiedliwionej nieobecności w pracy.

2. Godziny ponad wymiarowe przydzielone w planie organizacyjnym, nie zrealizowane przez nauczyciela z przyczyn leżących po stronie pracodawcy, w tym zwłaszcza w związku z zawieszeniem zajęć z powodu epidemii i mrozów, traktuje się jak godziny faktycznie odbyte.

Rozdział VIII
Nagrody ze specjalnego funduszu nagród

§ 24. W budżecie gminy Narol tworzy się specjalny fundusz nagród dla nauczycieli w wysokości 1% planowanych rocznych wynagrodzeń osobowych, z tym że:

1) 80% środków funduszu przeznacza się na nagrody dyrektora szkoły,

2) 20% środków funduszu przeznacza się na nagrody organu prowadzącego zwanego dalej „nagrodami Burmistrza Gminy".

§ 25. 1. Wysokość nagrody burmistrza gminy, ustala się w wysokości co najmniej 100% zasadniczego wynagrodzenia nauczyciela stażysty z wyższym wykształceniem magisterskim z przygotowaniem pedagogicznym, z uwzględnieniem § 27 ust. 2 i nie może być wyższa od nagrody kuratora oświaty.

2. Wysokość nagrody dyrektora nie może być niższa niż 50% średniego wynagrodzenia nauczyciela stażysty, z uwzględnieniem § 27 ust. 1 i nie może być wyższa od nagrody burmistrza gminy.

§ 26. 1. Nagrody ze specjalnego funduszu nagród mają charakter uznaniowy i przyznawane są nauczycielom za szczególne osiągnięcia dydaktyczno-wychowawcze i opiekuńcze w pracy zawodowej. Nagroda może być przyznana nauczycielowi po przepracowaniu w szkole co najmniej 2 lat.

2. Nagroda dyrektora może być przyznana nauczycielowi, który posiada co najmniej dobrą ocenę pracy pedagogicznej.

3. Nagroda burmistrza gminy może być przyznana nauczycielom i dyrektorom, którzy posiadają wyróżniającą ocenę pracy pedagogicznej.

4. Ustala się następujące kryteria przyznawania nagrody nauczycielom i dyrektorom:

1) w zakresie pracy dydaktyczno - wychowawczej:

a) osiąganie dobrych wyników w nauczaniu, a w szczególności potwierdzonych w sprawdzianach i egzaminach uczniów, przeprowadzanych przez okręgowe komisje egzaminacyjne,

b) podejmowanie działalności innowacyjnej w zakresie wdrażania nowatorskich metod nauczania i wychowania, opracowanie autorskich programów i publikacji,

c) osiąganie dobrych wyników w nauczaniu, potwierdzonych zakwalifikowaniem się uczniów do udziału w zawodach co najmniej I stopnia (rejonowych), ogólnopolskich olimpiad przedmiotowych, zajęciem przez uczniów (grupę uczniów) I-III miejsca w konkursach, zawodach, turniejach, przeglądach i festiwalach na szczeblu co najmniej gminnym (miejskim),

d) posiadanie udokumentowanych osiągnięć w pracy z uczniami uzdolnionymi lub uczniami mającymi trudności w nauce,

e) przygotowanie i wzorowa realizacja uroczystości szkolnych i środowiskowych,

f) prawidłowa organizacja i prowadzenie letniego lub zimowego wypoczynku dla dzieci i młodzieży,

g) organizacja imprez kulturalnych, sportowych, wypoczynkowych,

h) posiadanie osiągnięć w pracy pozalekcyjnej,

i) sprawowanie opieki nad organizacjami społecznymi działającymi w szkole,

j) osiąganie dobrych wyników w pracy resocjalizacyjnej z uczniami,

k) umiejętne dzielenie się swoją wiedzą i doświadczeniami z pracy dydaktyczno - wychowawczej z innymi nauczycielami,

l) posiadanie publikacji z zakresu działalności oświatowej, a w szczególności z pracy dydaktyczno - wychowawczej.

2) w zakresie pracy opiekuńczej:

a) zapewnienie pomocy i opieki uczniom lub wychowankom będących w trudnej sytuacji materialnej lub życiowej, pochodzących z rodzin ubogich lub patologicznych,

b) prowadzenie działalności mającej na celu zapobieganie i zwalczanie przejawów patologii wśród młodzieży, w szczególności narkomanii i alkoholizmu,

c) organizacja współpracy szkoły z jednostkami systemu ochrony zdrowia, policją, poradnią psychologiczno - pedagogiczną, organizacjami i stowarzyszeniami oraz rodzicami w zakresie zapobiegania i usuwania przejawów patologii społecznej i niedostosowania dzieci i młodzieży,

d) organizacja udziału rodziców w życiu szkoły lub placówki, rozwijani formy współdziałania szkoły lub placówki z rodzicami,

3) w zakresie działalności pozaszkolnej, polegające na:

a) udziale w zorganizowanych formach doskonalenia zawodowego,

b) udzielaniu aktywnej pomocy w adaptacji zawodowej nauczycieli podejmujących prace w zawodzie nauczyciela,

c) promowaniu szkoły poprzez udział w pracach różnych organizacji społecznych i stowarzyszeniach oraz instytucjach.

4) w zakresie innej działalności statutowej szkoły (dotyczące w szczególności dyrektorów szkół):

a) troszczenie się o mienie szkoły, polepszenia bazy dydaktycznej,

b) angażowanie się w remonty i inwestycje organizowane w szkole,

c) zdobywanie dodatkowych środków finansowych dla szkoły,

d) prawidłowa realizacja budżetu szkoły (planu finansowego),

e) dobra współpraca z samorządem terytorialnym i lokalnym, oraz z radą pedagogiczną i radą rodziców,

f) pozyskiwanie sponsorów i sojuszników szkoły,

g) prowadzenie lekcji lub zajęć otwartych dla innych nauczycieli,

h) prawidłowe prowadzenie nadzoru pedagogicznego,

i) wzorowe kierowanie szkołą,

j) prawidłowa organizacja pomocy psychologiczno - pedagogicznej.

§ 27. 1. Z wnioskiem o przyznanie nagrody burmistrza gminy może wystąpić:

1) dla nauczyciela:

a) dyrektor szkoły,

b) zakładowe organizacje związkowe zrzeszające nauczycieli.

2) dla dyrektora szkoły:

a) burmistrz,

b) rada pedagogiczna,

c) zakładowa organizacja związkowa.

2. Z wnioskiem o przyznanie nagrody dyrektora szkoły może wystąpić:

a) dyrektor szkoły,

b) rada pedagogiczna,

c) zakładowa organizacja związkowa.

3. Wnioski o przyznanie nagrody powinny zawierać dane kandydata do nagrody:

1) imię i nazwisko,

2) informacje o wykształceniu, stopniu awansu zawodowego,

3) staż pracy pedagogicznej,

4) nazwę szkoły,

5) zajmowane stanowisko,

6) ocenę pracy pedagogicznej i datę jej otrzymania,

7) uzasadnienie, w którym należy zamieścić informacje o dorobku zawodowym i osiągnięciach w ostatnich latach, po otrzymaniu ostatniej nagrody.

4. W uzasadnieniu wniosku o nagrodę należy podać konkretne i wymierne efekty osiągane przez osobę nominowaną do nagrody w okresie ostatnich 3 lat, lub od ostatniej nagrody danego szczebla, jeśli nagroda ta była przyznana w okresie krótszym niż 3 lata.

5. Wnioski, o których mowa w ust. 1 i ust. 2 należy składać do 15 września odpowiednio:

1) o nagrodę burmistrza - do Urzędu Miasta i Gminy Narol,

2) o nagrodę do dyrektora - do sekretariatu szkoły.

6. Wnioski, o których mowa w ust. 3 nie dotyczą dyrektora i burmistrza, którzy z własnej inicjatywy przyznają swoje nagrody.

§ 28. 1. Nagrody nauczycielom przyznają:

1) ze środków, o których mowa w § 27 ust. 1 - dyrektor szkoły,

2) ze środków, o których mowa w § 27 ust. 2 - burmistrz,

na podstawie kryteriów określonych w § 27 ust. 4.

2. Nagrody przyznaje się w terminie do dnia 14 października każdego roku z okazji Dnia Edukacji Narodowej. W szczególnie uzasadnionych przypadkach nagroda może być przyznana w innym terminie.

3. Nauczyciel, któremu została przyznana nagroda otrzymuje dyplom, którego odpis umieszcza się w jego teczce akt osobowych.

Rozdział IX
Nauczycielski dodatek mieszkaniowy i dodatek wiejski

§ 29. 1. Nauczycielowi zatrudnionemu w wymiarze nie niższym niż połowa tygodniowego obowiązkowego wymiaru godzin na terenie Gminy Narol i posiadającemu kwalifikacje wymagane do zajmowanego stanowiska przysługuje nauczycielski dodatek mieszkaniowy.

2. Wysokość nauczycielskiego dodatku mieszkaniowego, w zależności od liczby osób w rodzinie uprawnionego nauczyciela, wynosi miesięcznie:

1) przy jednej osobie w rodzinie - 6%,

2) przy dwóch osobach w rodzinie - 8%,

3) przy trzech osobach w rodzinie - 10%,

4) przy czterech i więcej osobach w rodzinie - 12%,

najniższego wynagrodzenia określonego przez Ministra Pracy.

3. Do członków rodziny, o której mowa w ust. 2 zalicza się nauczyciela, oraz wspólnie z nim zamieszkujących: współmałżonka oraz dzieci i rodziców pozostających na jego wyłącznym utrzymaniu.

4. Nauczycielowi i jego współmałżonkowi, będącego także nauczycielem, stale z nim zamieszkującemu, przysługuje tylko jeden dodatek mieszkaniowy w wysokości określonej w ust. 2. Małżonkowie wspólnie określają pracodawcę, który będzie im wypłacał ten dodatek.

5. Nauczycielski dodatek mieszkaniowy przyznaje się na wniosek nauczyciela, a w przypadku nauczycieli, o których mowa w ust. 4 na ich wspólny wniosek.

6. Nauczycielowi dodatek przyznaje dyrektor, a dyrektorowi organ prowadzący.

7. Nauczycielski dodatek mieszkaniowy przysługuje nauczycielowi:

1) niezależnie od tytułu prawnego zajmowanego przez niego lokalu mieszkalnego,

2) od pierwszego dnia miesiąca następującego po miesiącu, w którym nauczyciel złożył wniosek o jego przyznanie.

8. Nauczycielski dodatek mieszkaniowy przysługuje w okresie wykonywania pracy, a także w okresach:

1) nie świadczenia pracy, za które przysługuje wynagrodzenie,

2) pobierania zasiłku z ubezpieczenia społecznego,

3) odbywania zasadniczej służby wojskowej, przeszkolenia wojskowego, okresowej służby wojskowej; w przypadku jednak, gdy z nauczycielem powołanym do służby zawarta była umowa o pracę na czas określony, dodatek wypłaca się nie dłużej niż do końca okresu, na który umowa była zawarta,

4) korzystania z urlopu wychowawczego przysługującego według odrębnych przepisów.

§ 30. Dodatek wiejski przysługuje nauczycielom zatrudnionym w szkołach, dla których organem prowadzącym jest Gmina Narol, zgodnie z art. 54 ust. 1 Karty Nauczyciela.

Rozdział X
Przepisy końcowe

§ 31. Wykonanie uchwały powierza się Burmistrzowi Miasta i Gminy Narol.

§ 32. Traci moc uchwała Nr 42/VI/07 Rady Miejskiej w Narolu z dnia 20 marca 2007 r. w sprawie regulaminu określającego wysokość dodatków i innych składników wynagrodzenia nauczycieli oraz szczegółowych warunków ich przyznawania, a także wysokość, szczegółowe zasady przyznawania i wypłacania nauczycielskiego dodatku mieszkaniowego.

§ 33. Uchwała wchodzi w życie po upływie 14 dni od dnia ogłoszenia w Dzienniku Urzędowym Województwa Podkarpackiego z mocą obowiązującą od 1 stycznia 2008 r.

Przewodniczący
Rady Miejskiej w Narolu

Krzysztof Szawara

Załącznik Nr 1
do uchwały Nr 121/XVI/08
Rady Miejskiej w Narolu
z dnia 15 kwietnia 2008 r.

Wysokość dodatków funkcyjnych dla stanowisk kierowniczych

Stanowisko kierownicze (funkcja)	Miesięczna wysokość dodatku ustalona według minimalnej stawki wynagrodzenia zasadniczego nauczyciela stażysty z tytułem zawodowym magistra z przygotowaniem pedagogicznym wyrażona w %
Przedszkole	
a) dyrektor przedszkola czynnego do 5 godzin dziennie	10% do 20%
b) dyrektor przedszkola czynnego ponad 5 godzin dziennie	20% do 30%
Szkoły wszystkich typów	
a) dyrektor szkoły liczącej do 6 oddziałów	20% do 40%
b) dyrektor szkoły liczącej od7 do 14 oddziałów	35% do 60%
c) dyrektor szkoły liczącej 15 i więcej oddziałów	50% do 70%
d) wicedyrektor szkoły	20% do 50%
e) kierownik filii	10% do 20%
Funkcja	
a) nauczyciel konsultant i doradca metodyczny	10% do 20%
b) opiekun stażu	3%
c) wychowawca klasy	
- do 15 uczniów	4%
- 16 i więcej uczniów	5%

1197

UCHWAŁA Nr 64/08
RADY MIEJSKIEJ W PRZEMYŚLU
z dnia 24 kwietnia 2008 r.

w sprawie zasad sprzedaży lokali mieszkalnych stanowiących własność Gminy Miejskiej Przemyśl i Miasta Przemyśla

Na podstawie art. 18 ust. 2 pkt 9 lit. „a" ustawy z dnia 8 marca 1990 r. o samorządzie gminnym (Dz. U. z 2001 r. Nr 142, poz. 1591, z 2002 r. Nr 23, poz. 220, Nr 62, poz. 558, Nr 113, poz. 984, Nr 153, poz. 1271 i Nr 214, poz. 1806, z 2003 r. Nr 80, poz. 717 i Nr 162, poz. 1568, z 2004 r. Nr 102, poz. 1055, Nr 116, poz. 1203, z 2005 r. Nr 172, poz. 1441 i Nr 175, poz. 1457, z 2006 r. Nr 17, poz. 128, Nr 181, poz. 1337 oraz z 2007r. Nr 48, poz. 327, Nr 138, poz. 974 i Nr 173, poz. 1218), art. 12 pkt 8 lit „a" i art. 92 ust. 1 pkt 1 ustawy z dnia 5 czerwca 1998 r. o samorządzie powiatowym (Dz. U. z 2001 r. Nr 142, poz. 1592, z 2002 r. Nr 23, poz. 220, Nr 62, poz. 558, Nr 113, poz. 984, Nr 153, poz. 1271, Nr 200, poz. 1688 i Nr 214, poz. 1806, z 2003 r. Nr 162, poz. 1568, z 2004 r. Nr 102, poz. 1055 i Nr 167, poz. 1759 oraz z 2007r. Nr 173, poz. 1218), w związku art. 34 ust. 1 pkt 3, art. 67 ust. 1a, art. 68 ust. 1 pkt 7 i ust. 3, ustawy z dnia 21 sierpnia 1997 r. o gospodarce nieruchomościami (Dz. U. z 2004 r. Nr 261, poz. 2603, Nr 281, poz. 2782, z 2005 r. Nr 130, poz. 1087, Nr 169, poz. 1420 i Nr 175, poz. 1459, z 2006 r. Nr 64, poz. 456, Nr 104, poz. 708 i Nr 220, poz. 1600 i 1601 oraz z 2007 r. Nr 69, poz. 468 i Nr 173, poz. 1218), art. 2, art. 3 i art. 7 ustawy z dnia 24 czerwca1994 r. o własności lokali (Dz. U. z 2000 r. Nr 80 poz. 903, z 2004 r. Nr 141, poz. 1492) - Rada Miejska w Przemyślu uchwala, co następuje:

Rozdział I
Przepisy ogólne

§ 1. 1. Uchwała określa zasady sprzedaży lokali mieszkalnych stanowiących własność Gminy Miejskiej Przemyśl i Miasta Przemyśla.

2. Ilekroć w uchwale jest mowa o:

1) ustawie o gospodarce nieruchomościami - należy przez to rozumieć ustawę z dnia 21 sierpnia 1997 r. (Dz. U. z 2004 r. Nr 261, poz. 2603, z późn. zm.),

2) ustawie o własności lokali - należy przez to rozumieć ustawę z dnia 24 czerwca 1994 r. o własności lokali (Dz. U. z 2000 r. Nr 80 poz. 903, z późn. zm.),

3) Kodeksie cywilnym - należy przez to rozumieć ustawę z dnia 23 kwietnia 1964 r. Kodeks cywilny (Dz. U. Nr 16, poz. 93 z późn. zm.),

4) K.p.c. - należy przez to rozumieć ustawę z dnia 17 listopada 1964 r. Kodeks postępowania cywilnego (Dz. U. Nr 43, poz. 296 z późn. zm.),

5) Mieście - należy przez to rozumieć Gminę Miejską Przemyśl i Miasto Przemyśl,

6) Radzie - należy przez to rozumieć Radę Miejską w Przemyślu,

7) budynku wielolokalowym - należy przez to rozumieć budynek, w którym znajduje się co najmniej 3 lokale,

8) budynku jednorodzinnym - należy przez to rozumieć budynek, w którym znajduje się jeden lokal mieszkalny zajmowany w całości przez jednego najemcę albo dwa lokale,

9) wartości lokalu - należy przez to rozumieć wartość lokalu wraz z pomieszczeniami przynależnymi, oraz udział w nieruchomości wspólnej, ustaloną przez rzeczoznawcę majątkowego zgodnie z obowiązującymi przepisami prawa,

10) nieruchomości wspólnej - należy przez to rozumieć udział w częściach wspólnych budynków i urządzeniach, które nie służą wyłącznie do użytku właścicieli lokali oraz taki sam udział gruncie lub w prawie użytkowania wieczystego gruntu,

11) sprzedaży równoczesnej - należy przez to rozumieć zbycie lokali na podstawie jednej umowy, w wyniku której wszystkie lokale mieszkalne w budynku lub budynkach objętych wspólnotą mieszkaniową przestaną być własnością Miasta,

12) publicznym zasobie mieszkaniowym - należy przez to rozumieć lokale mieszkalne wchodzące w skład mieszkaniowego zasobu gminy albo lokale stanowiące własność Miasta Przemyśla,

13) remoncie kapitalnym - należy przez to rozumieć roboty remontowe mające na celu przywrócenie budynkom pierwotnej lub prawie pierwotnej wartości technicznej i użytkowej.

§ 2. 1. Przeznacza się do sprzedaży lokale mieszkalne:

1) będące przedmiotem najmu, należące do publicznego zasobu mieszkaniowego,

2) nie będące przedmiotem najmu, które nie zostały rozdysponowane stosownie do uchwały Rady Miejskiej w Przemyślu w sprawie zasad wynajmowania lokali wchodzących w skład mieszkaniowego zasobu gminy,

3) stanowiące własność Miasta Przemyśla, nie będące przedmiotem najmu.

2. Nie podlegają sprzedaży:

1) lokale mieszkalne w budynkach stanowiących wyłączną własność Gminy Miejskiej Przemyśl, które zostały wymienione w Załączniku do niniejszej uchwały,

2) lokale socjalne,

3) lokale w budynkach, w stosunku do których przewidziana jest zmiana ich funkcji lub które położone są na terenie przeznaczonym w miejscowym planie zagospodarowania przestrzennego, lub przeznaczone według odrębnych przepisów prawa, na cele inne niż mieszkalne,

4) lokale mieszkalne, których najemcy posiadają zadłużenia czynszowe,

5) lokale mieszkalne zajmowane przez najemców w stosunku, do których toczy się postępowanie sądowe o eksmisję,

6) lokale mieszkalne zajmowane przez najemców w stosunku, do których prowadzone są czynności zmierzające do wypowiedzenia umowy najmu,

7) lokale w budynkach w stosunku, do których została wydana ostateczna decyzja o rozbiórce,

8) lokale mieszkalne położone w budynkach przeznaczonych do realizacji zadań użyteczności publicznej w szczególności placówek opiekuńczo - wychowawczych, oświatowych, administracyjnych, kulturalnych,

9) lokale mieszkalne położone w budynkach stanowiących własność Miasta przeznaczonych do remontu kapitalnego lub w których prowadzony jest remont kapitalny.

3. Zbycie lokali mieszkalnych nie może nastąpić:

1) w przypadku stwierdzenia, zbiegu uprawnień do pierwszeństwa w nabyciu lokalu mieszkalnego w związku ze złożeniem wniosku o nabycie zarówno przez najemcę jak też przez osoby wymienione w art. 34 ust. 1 pkt 1 i 2 ustawy o gospodarce nieruchomościami, którym przysługuje roszczenie o nabycie nieruchomości z mocy ustawy o gospodarce nieruchomościami lub odrębnych przepisów albo, które są poprzednim właścicielem zbywanej nieruchomości lub jego spadkobiercą pozbawionymi prawa własności przed 5 grudnia 1990 roku, stosuje się kolejność wymienioną w art. 34 ust. 1 o gospodarce nieruchomościami,

2) jeżeli toczy się postępowanie dotyczące prawidłowości nabycia nieruchomości przez Skarb Państwa lub Miasto,

3) w przypadku powzięcia informacji o roszczeniach osób trzecich zgłoszonych w stosunku do nieruchomości objętej wnioskiem.

§ 3. Wyodrębnienie lokali odbywa się na zasadach określonych w ustawie o własności lokali.

Rozdział II
Tryb i warunki sprzedaży

§ 4. 1. Wyraża się zgodę na zbycie lokali mieszkalnych stanowiących własność Miasta:

1) w budynkach wielolokalowych,

2) w budynkach jednorodzinnych.

2. Lokale mieszkalne będące przedmiotem najmu sprzedaje się w trybie bezprzetargowym na rzecz najemców tych lokali, którym przysługuje pierwszeństwo w ich nabyciu.

3. Lokale mieszkalne, o których mowa w ust. 2, położone w budynkach, w których Miasto pozostało właścicielem tylko 2 lokali mieszkalnych, są sprzedawane w drodze przetargu, jeżeli najemca nie skorzystał w terminie 60 dni, od daty otrzymania zawiadomienia o przeznaczeniu lokalu do zbycia, z przysługującego mu pierwszeństwa w nabyciu lokalu mieszkalnego.

4. Lokale mieszkalne, nie będące przedmiotem najmu, są sprzedawane w drodze przetargu.

§ 5. 1. Cena zbycia lokalu mieszkalnego w trybie bezprzetargowym jest równa wartości określonej przez rzeczoznawcę majątkowego.

2. Cena zbycia lokalu, o którym mowa w ust. 1, oznaczonego jako przedmiot odrębnej własności, obejmuje lokal wraz z pomieszczeniami przynależnymi, w rozumieniu ustawy o własności lokali oraz udział w nieruchomości wspólnej.

3. Cenę zbycia lokalu mieszkalnego w drodze przetargu ustala Prezydent Miasta Przemyśla w oparciu o wartość nieruchomości, zgodnie z obowiązującymi w tym zakresie przepisami ustawy o gospodarce nieruchomościami, przepisami odrębnymi oraz niniejszą uchwałą, w formie zarządzenia.

§ 6. Przy sprzedaży lokalu mieszkalnego może być rozliczona, wpłacona przez najemcę, kaucja mieszkaniowa po dokonaniu waloryzacji.

§ 7. Od ceny zbycia lokalu mieszkalnego podlegają odliczeniu nakłady konieczne poniesione przez najemcę na remont lokalu mieszkalnego, jeśli najemca nie korzystał z innych ulg związanych z poniesionymi nakładami, a w szczególności ze zwolnień w czynszu i posiadał stosowne pisemne zgody wynajmującego lub zarządcy na dokonanie tych nakładów.

§ 8. 1. Wyraża się zgodę na udzielenie bonifikaty od ceny lokalu mieszkalnego ustalonej zgodnie z § 5 ust. 1, w następującej wysokości:

1) 80%, w przypadku zapłaty przez nabywcę jednorazowo całej ceny za lokal, przy sprzedaży pojedynczych lokali mieszkalnych w budynkach wielolokalowych,

2) 85%, w przypadku równoczesnego wykupu wszystkich lokali mieszkalnych w budynkach wielolokalowych, w których pozostało do sprzedaży co najmniej 2 lokale mieszkalne, w wyniku czego wszystkie lokale mieszkalne przestaną być własnością Miasta oraz nastąpi zapłata jednorazowo całej ceny,

3) 60%, przy ratalnej sprzedaży pojedynczych lokali mieszkalnych w budynkach wielolokalowych.

2. Nie podlegają sprzedaży z bonifikatami, o których mowa w ust. 1:

1) lokale mieszkalne w budynkach jednorodzinnych,

2) lokale mieszkalne w budynkach wielolokalowych, jeżeli umowa na najem lokalu mieszkalnego trwała krócej niż 3 lata,

3) lokale mieszkalne w budynkach wybudowanych ze środków finansowych Miasta przed upływem 10 lat od wydania pozwolenia na użytkowanie obiektu budowlanego, z zastrzeżeniem ust. 3.

3. Sprzedaż lokali mieszkalnych, o których mowa w § 8 ust. 2 pkt 3, może nastąpić po upływie 8 lat od wydania pozwolenia na użytkowanie obiektu budowlanego, z zastosowaniem 85% bonifikaty od ceny zbycia lokali mieszkalnych, w przypadku równoczesnego wykupu wszystkich lokali mieszkalnych w budynku, w wyniku czego wszystkie lokale mieszkalne przestaną być własnością Miasta oraz nastąpi zapłata jednorazowo całej ceny.

§ 9. 1. Cena zbycia lokalu mieszkalnego w trybie bezprzetargowym może być rozłożona na raty:

1) w budynkach wielolokalowych - nie dłużej niż na 2 lata,

2) w budynkach jednorodzinnych nie dłużej niż na 3 lata.

2. Przy zapłacie ceny w ratach:

1) pierwsza rata w wysokości 50% ceny zbycia lokalu mieszkalnego podlega zapłacie nie później niż do dnia zawarcia umowy sprzedaży,

2) pozostałą należność nabywca spłacać będzie w równych rocznych ratach wraz z oprocentowaniem, w terminach przypadających odpowiednio na dzień zawarcia umowy sprzedaży,

3) rozłożona na raty nie spłacona część ceny podlega oprocentowaniu przy zastosowaniu stopy procentowej równej stopie redyskonta weksli stosowanej przez Narodowy Bank Polski.

3. W przypadku ratalnej sprzedaży lokalu mieszkalnego, wierzytelność Miasta z tego tytułu podlega zabezpieczeniu hipotecznemu oraz poddaniu się nabywcy egzekucji w trybie art. 777 § 1 pkt 4 i 5 K.p.c.

4. W przypadku, gdy nabywca nie wyrazi zgody na poddanie się egzekucji w trybie art. 777 § 1 pkt 4 i 5 K.p.c., odstępuje się od rozłożenia ceny sprzedaży na raty.

§ 10. 1. Do ceny lokalu mieszkalnego zbywanego, w trybie bezprzetargowym lub w drodze przetargu, doliczona zostanie wartość środków zgromadzonych przez Miasto na funduszu remontowym, przypadających na lokal.

2. W przypadku sprzedaży lokalu mieszkalnego, z zastosowaniem bonifikat, o których mowa w § 8, wartość środków zgromadzonych przez Miasto na funduszu remontowym, przypadających na lokal, doliczona zostanie do ustalonej ceny lokalu mieszkalnego po zastosowaniu bonifikaty.

§ 11. Sprzedaż lokali mieszkalnych następuje wraz ze zbyciem w częściach ułamkowych nieruchomości gruntowych, stanowiących podwórka dla nieruchomości przyległych zabudowanych oraz odpowiednio do istniejącej formy prawnej gruntu.

§ 12. W przypadku przekazania gruntu w użytkowanie wieczyste pierwszą opłatę roczną z tego tytułu ustala się w wysokości 25% ceny tego gruntu.

§ 13. 1. Przy zbywaniu lokali mieszkalnych znajdujących się w budynkach wpisanych do rejestru zabytków cenę zbycia, o której mowa w § 5 obniża się o 10%.

2. W przypadku zbiegu praw do bonifikaty z tytułów, o których mowa w ust. 1 oraz § 8 stosuje się jedną bonifikatę korzystniejszą dla nabywcy.

3. Udzielenie bonifikaty w innej wysokości niż ustalona w ust. 1 wymaga zgody Rady.

§ 14. 1. Nabywca na wniosek którego dokonywane jest zbycie lokalu mieszkalnego w trybie bezprzetargowym zobowiązany jest złożyć oświadczenie, że jako właściciel:

1) nie będzie występował przeciwko Miastu z roszczeniem wynikającym ze stanu technicznego lokalu i budynku, w którym usytuowany jest lokal będący przedmiotem sprzedaży oraz części składowych nieruchomości wspólnej.

2) w przypadku, jeżeli wspólnota mieszkaniowa budynku, z której zbywany jest lokal posiada jakiekolwiek zobowiązania finansowe Miasta, nabywca przejmuje te zobowiązania w udziale ustalonym w umowie sprzedaży przypadającym na nabywany lokal.

2. Nabywca, na którego wniosek dokonywane jest zbycie lokalu mieszkalnego w trybie bezprzetargowym ponosi wszelkie koszty związane z przygotowaniem nieruchomości do zbycia oraz koszty notarialne i sądowe.

3. Na poczet kosztów przygotowania nieruchomości do zbycia wnioskodawca opłaca w odpowiedniej wysokości zaliczki. Zaliczki nie podlegają zwrotowi w przypadku gdy nie dojdzie do zbycia lokalu mieszkalnego.

4. Podstawą sprzedaży lokalu mieszkalnego w trybie bezprzetargowym jest protokół uzgodnień spisany pomiędzy Prezydentem Miasta Przemyśla a nabywcą.

§ 15. Zbycie lokali mieszkalnych w drodze przetargu odbywa się na podstawie przepisów ustawy o gospodarce nieruchomościami.

Rozdział III
Przepisy końcowe

§ 16. Tracą moc:

1) uchwała Nr 29/00 Rady Miejskiej w Przemyślu z dnia 16 marca 2000 r. w sprawie zasad sprzedaży lokali mieszkalnych i bonifikaty przy sprzedaży tych lokali,

2) uchwała Nr 65/01 Rady Miejskiej w Przemyślu z dnia 21 czerwca 2001 r. zmieniająca uchwałę w sprawie zasad sprzedaży lokali mieszkalnych i bonifikaty przy sprzedaży tych lokali,

3) uchwała Nr 142/04 Rady Miejskiej w Przemyślu z dnia 25 czerwca 2004 r. zmieniająca uchwałę w sprawie zasad sprzedaży lokali mieszkalnych i bonifikaty przy sprzedaży tych lokali.

§ 17. Sprawy rozpoczęte i prowadzone na podstawie uchwał, o których mowa w § 16 w stosunku do których do dnia wejścia w życie niniejszej uchwały zostały, co najmniej

sporządzone wykazy nieruchomości przeznaczonych do zbycia lub protokoły uzgodnień, będące podstawą do zawarcia umowy notarialnej, będą kończone na dotychczasowych zasadach, przy czym termin zawarcia aktu notarialnego nie może być dłuższy niż 21 dni od podpisania protokołu uzgodnień.

§ 18. Wykonanie niniejszej uchwały powierza się Prezydentowi Miasta Przemyśla.

§ 19. Uchwała wchodzi w życie po upływie 14 dni od dnia ogłoszenia w Dzienniku Urzędowym Województwa Podkarpackiego.

Przewodniczący
Rady Miejskiej

Adam Łoziński

Załącznik
do uchwały Nr 64/08
Rady Miejskiej w Przemyślu
z dnia 24 kwietnia 2008r.

Wykaz budynków stanowiących wyłączną własność Gminy, w których ze sprzedaży wyłącza się lokale mieszkalne, zgodnie z Programem gospodarowania mieszkaniowym zasobem Gminy Miejskiej Przemyśl w latach 2007 - 2011, przyjętym uchwałą Nr 93/07 Rady Miejskiej w Przemyślu z dnia 24 maja 2007 r.

Lp.	ADRES	Ilość lokali mieszkalnych
1.	Bohaterów Getta 8	6
2.	Dąbrowskiego Jarosława 2	5
3.	Dolińskiego 29	24
4.	Franciszkańska 14	8
5.	Głowackiego 8	6
6.	Herburtów 18	1
7.	Herburtów 20	3
8.	Herburtów 22	4
9.	Herburtów 24	3
10.	Herburtów 26	6
11.	Herburtów 28	
12.	Herburtów 40	4
13.	Herburtów 42	7
14.	Herburtów 44	
15.	Karmelicka 5	9
16.	Karmelicka 7	5
17.	Kazimierza Wielkiego 2	15
18.	Kazimierza Wielkiego 8	8
19.	Kazimierza Wielkiego 9	4
20.	K.E.N. 7	4
21.	Lwowska 2a	7
22.	Rosłońskiego 19	8
23.	Rynek 6	6
24.	Serbańska 8	3
25.	Serbańska 17	5
26.	Siemiradzkiego 3a	30
27.	Snigurskiego 14	8
28.	Tatarska 1	4
29.	Władycze 19	4
	RAZEM	**197**

1198

UCHWAŁA Nr XXXII/505/08
RADY MIASTA RZESZOWA
z dnia 29 kwietnia 2008 r.

w sprawie uchwalenia miejscowego planu zagospodarowania przestrzennego Nr 137/8/2006 w rejonie ulicy Zawiszy Czarnego - 1 w Rzeszowie

Działając na podstawie art. 18 ust. 2 pkt 5 i art. 40 ust. 1 ustawy z dnia 8 marca 1990 r.o samorządzie gminnym (Dz. U. z 2001 r. Nr 142, poz. 1591, z późn. zm.) oraz art. 20 ust. 1 ustawy z dnia 27 marca 2003 r. o planowaniu i zagospodarowaniu przestrzennym (Dz. U. Nr 80, poz. 717, z późn. zm.), po stwierdzeniu zgodności z ustaleniami Studium uwarunkowań i kierunków zagospodarowania przestrzennego Miasta Rzeszowa, uchwalonego uchwałą Nr XXXVII/113/2000 z dnia 4 lipca 2000 r., z późn. zm., Rada Miasta Rzeszowa uchwala, co następuje:

I. PRZEPISY OGÓLNE

§ 1. 1. Uchwala się miejscowy plan zagospodarowania przestrzennego Nr 137/8/2006 w rejonie ulicy Zawiszy Czarnego - 1 w Rzeszowie, zwany dalej planem.

2. Załącznikami do niniejszej uchwały są:

1) rysunek planu w skali 1:2000, będący integralną częścią ustaleń planu, obowiązujący w zakresie określonym legendą, stanowiący załącznik Nr 1 do uchwały;

2) rozstrzygnięcie o sposobie realizacji zapisanych w planie inwestycji z zakresu infrastruktury technicznej, które należą do zadań własnych gminy, oraz zasadach ich finansowania, stanowiące załącznik Nr 2 do uchwały;*

3) rozstrzygnięcie o sposobie rozpatrzenia uwag złożonych do projektu planu, stanowiące załącznik Nr 3 do uchwały.*

§ 2. Plan obejmuje obszar o powierzchni około 52,97 ha, położony w południowo - zachodniej części miasta, ograniczony:

1) od strony północno - zachodniej zainwestowanymi terenami produkcyjno - usługowo - magazynowymi zlokalizowanymi wzdłuż ul. Przemysłowej i ul. Magazynowej;

2) od strony południowo-zachodniej projektowanymi drogami: zbiorczą i główną, będącymi połączeniem ul. Podkarpackiej z ul. Przemysłową;

3) od strony południowo - wschodniej terenem kolejowym.

§ 3. Ustala się:

1) przeznaczenie terenów oznaczonych na rysunku planu symbolem **MW**, o łącznej powierzchni około 10,32 ha, pod zabudowę mieszkaniową wielorodzinną;

2) przeznaczenie terenów oznaczonych na rysunku planu symbolem **MN**, o łącznej powierzchni około 16,59 ha, pod zabudowę mieszkaniową jednorodzinną;

3) przeznaczenie terenów oznaczonych na rysunku planu symbolem **MN/U**, o łącznej powierzchni około 1,85 ha, pod zabudowę mieszkaniową jednorodzinną, z dopuszczeniem usług;

4) przeznaczenie terenów oznaczonych na rysunku planu symbolem **U**, o łącznej powierzchni około 5,51 ha, pod zabudowę usługową;

5) przeznaczenie terenów oznaczonych na rysunku planu symbolem **U/P**, o łącznej powierzchni około 4,44 ha, pod zabudowę usługową, produkcyjną lub magazynową;

6) przeznaczenie terenu oznaczonego na rysunku planu symbolem **U/ZP**, o powierzchni około 0,71 ha, pod zabudowę usługową w zieleni urządzonej;

7) przeznaczenie terenów oznaczonych na rysunku planu symbolem **ZPz**, o łącznej powierzchni około 4,05 ha, pod publiczną zieleń urządzoną - zieleniec;

8) przeznaczenie terenów oznaczonych na rysunku planu symbolem **WS**, o łącznej powierzchni około 0,2 ha, pod wody powierzchniowe śródlądowe;

9) przeznaczenie terenu oznaczonego na rysunku planu symbolem **E**, o powierzchni około 0,85 ha, pod infrastrukturę techniczną elektroenergetyczną;

10) przeznaczenie terenów oznaczonych na rysunku planu symbolami: **KDL, KDD, KX/KD, KX/KR i KX**, o łącznej powierzchni około 8,23 ha, pod publiczną komunikację kołową i pieszą;

11) przeznaczenie terenów oznaczonych na rysunku planu symbolem **KDW**, o łącznej powierzchni około 0,22 ha, pod drogi wewnętrzne.

§ 4. Na terenie objętym planem dopuszcza się poziom hałasu w środowisku nie większy niż przewidziany dla terenów w strefie śródmiejskiej miast powyżej 100 tys. mieszkańców ze zwartą zabudową mieszkaniową i koncentracją obiektów administracyjnych, handlowych i usługowych, zgodnie z przepisami ochrony środowiska.

§ 5. Ustala się następujące zasady modernizacji, rozbudowy i budowy systemów infrastruktury technicznej:

1) w przypadku wystąpienia kolizji projektowanych obiektów z istniejącymi sieciami infrastruktury technicznej należy sieci te przystosować do nowych warunków pracy;

2) linie elektroenergetyczne i telekomunikacyjne przewodowe należy budować jako podziemne; dopuszcza się zachowanie istniejących linii nadziemnych;

3) zakazuje się lokalizacji wolno stojących wież i masztów antenowych, przy czym zakaz ten nie dotyczy terenu oznaczonego na rysunku planu symbolem 1E, jeżeli lokalizacja taka jest niezbędna dla jego funkcjonowania zgodnie z funkcją określoną w planie;

4) zaopatrzenie w energię elektryczną - z miejskiej sieci średniego napięcia 15 kV poprzez jej rozbudowę, budowę stacji transformatorowych 15/0,4 kV i sieci niskiego napięcia 0,4 kV; dopuszcza się możliwość korzystania z indywidualnych źródeł energii elektrycznej, pod warunkiem że nie pogorszą stanu środowiska;

5) zaopatrzenie w wodę - z miejskiej sieci wodociągowej zlokalizowanej przy ul. Przemysłowej po jej rozbudowie w obrębie planu lub z magistrali DN 600 zlokalizowanej przy ul. Magazynowej;

6) odprowadzenie ścieków sanitarnych - do miejskiej oczyszczalni usytuowanej poza obszarem planu, po wybudowaniu kolektora sanitarnego o przekroju nie mniejszym niż DN 800, który będzie zlokalizowany wzdłuż ul. Podkarpackiej z wejściem na teren planu od strony wschodniej i przebiegiem wzdłuż jego zachodniej granicy;

7) odprowadzenie wód opadowych - po rozbudowie kolektorów deszczowych zgodnie z „Programem rozwoju kanalizacji deszczowej dla Miasta Rzeszowa" w tym budowie kolektora DN 2000 w ciągu ul. Przemysłowej dla odbioru wód opadowych z południowo-zachodniej części obszaru planu;

8) zaopatrzenie w gaz - z miejskiej sieci gazowej po jej wybudowaniu i rozbudowie w obszarze planu w technice niskoprężnej;

9) zaopatrzenie w ciepło - z miejskiej sieci ciepłowniczej 2 x DN 250 przebiegającej na obszarze objętym planem, po jej rozbudowie; dopuszcza się indywidualne źródła ciepła oparte na paliwach ekologicznych nie pogarszających stanu środowiska naturalnego.

§ 6. 1. Gromadzenie odpadów komunalnych, segregacja oraz ich usuwanie z obszaru planu na zasadach obowiązujących w gminie.

2. Gromadzenie i usuwanie odpadów powstałych w wyniku prowadzenia działalności usługowej, w sposób nie zagrażający środowisku i terenom sąsiednim - według zasad określonych obowiązującymi w tym zakresie przepisami szczególnymi.

§ 7. Do czasu realizacji ustaleń planu tereny objęte planem pozostawia się w dotychczasowym użytkowaniu, bez możliwości ich zabudowy budynkami lub budowlami o charakterze tymczasowym, nie związanymi z realizacją zagospodarowania zgodnego z ustaleniami planu.

§ 8. Ustala się stawkę procentową stanowiącą podstawę do określenia jednorazowej opłaty z tytułu wzrostu wartości nieruchomości w związku z uchwaleniem planu w wysokości 30%.

§ 9. Ilekroć w uchwale jest mowa o:

1) **linii rozgraniczającej podziału wewnętrznego** - należy przez to rozumieć linię wyznaczającą w ramach głównego przeznaczenia terenu różne sposoby zagospodarowania;

2) **nieuciążliwej zabudowie usługowej, produkcyjnej lub magazynowej** - należy przez to rozumieć zabudowę o dowolnej z wymienionych funkcji, nie emitującą nieprzyjemnych zapachów, widocznych dymów i oparów, nie wymagającą składowania odpadów na otwartej przestrzeni, a także nie generującą hałasu o dużym natężeniu oraz nie powodującą innych uciążliwości w granicach i poza granicami nieruchomości, a także tę, która nie należy do przedsięwzięć mogących znacząco oddziaływać na środowisko, wymagających sporządzenia raportu o oddziaływaniu na środowisko, przy czym dopuszcza się przedsięwzięcia, dla których obowiązek sporządzenia raportu może być wymagany, a przeprowadzona procedura oceny oddziaływania na środowisko wykazuje brak niekorzystnego wpływu na środowisko i zabudowę mieszkaniową;

3) **wewnętrznej przestrzeni sąsiedzkiej** - należy przez to rozumieć przestrzeń wspólną dla mieszkańców kilku budynków mieszkalnych w zabudowie wielorodzinnej, położoną w bezpośrednim sąsiedztwie tych budynków, zagospodarowaną zielenią urządzoną niską i wysoką, elementami małej architektury, urządzeniami sportowymi i innymi urządzeniami służącymi rekreacji dzieci i osób dorosłych;

4) **wskaźniku miejsc postojowych dla usług** - należy przez to rozumieć liczbę miejsc postojowych określoną dla poszczególnych rodzajów usług, w dostosowaniu do przewidywanego generowanego przez nie ruchu, w stosunku do powierzchni tych usług, wyrażoną w poniższej tabeli:

RODZAJ USŁUG	LICZBA MIEJSC POSTOJOWYCH DLA	
	KLIENTÓW	OBSŁUGI I DOSTAW
	W STOSUNKU DO POWIERZCHNI WEWNĘTRZNEJ BUDYNKU USŁUGOWEGO LUB POMIESZCZEŃIA USŁUGOWEGO W ZESPOLE USŁUG W JEDNYM BUDYNKU	
Usługi HANDLU		
SPOŻYWCZE	nie mniej niż 1 miejsce + 1 miejsce na każde 45 m^2 powierzchni	nie mniej niż 1 miejsce + 1 miejsce na każde 240 m^2 powierzchni
GOSP.DOM. CHEMICZNE KOSMETYKI MATER. BUDOW. ODZIEŻOWE	nie mniej niż 1 miejsce + 1 miejsce na każde 70 m^2 powierzchni	nie mniej niż 1 miejsce + 1 miejsce na każde 240 m^2 powierzchni
INNE	nie mniej niż 1 miejsce + 1 miejsce na każde 70 m^2 powierzchni	nie mniej niż 1 miejsce + 1 miejsce na każde 240 m^2 powierzchni
Usługi GASTRONOMII	nie mniej niż 1 miejsce + 1 miejsce na każde 35 m^2 powierzchni	nie mniej niż 1 miejsce + 1 miejsce na każde 240 m^2 powierzchni
Usługi SERWISOWO - NAPRAWCZE	nie mniej niż 1 miejsce + 1 miejsce na każde 120 m^2 powierzchni	nie mniej niż 1 miejsce + 1 miejsce na każde 240 m^2 powierzchni
Usługi URZĘDOWE		
ADMINISTRACYJNE BANKOWE POCZTOWE TELEKOMUNIKACYJNE INNE	nie mniej niż 1 miejsce + 1 miejsce na każde 60 m^2 powierzchni	nie mniej niż 1 miejsce + 1 miejsce na każde 60 m^2 powierzchni
GABINETY usługowe		
LEKARSKIE KOSMETYCZNE FRYZJERSKIE INNE	nie mniej niż 1 miejsce + 1 miejsce na każde 35 m^2 powierzchni	nie mniej niż 1 miejsce + 1 miejsce na każde 60 m^2 powierzchni

przy czym w przypadku wielofunkcyjności obiektu lub lokalu usługowego przyjmuje się najwyższą liczbę miejsc postojowych określoną dla jednej z tych funkcji.

II. PRZEPISY SZCZEGÓŁOWE

§ 10. 1. **Ustalenia dla terenu 1MW**

1. Przeznaczenie terenu:

1) teren oznaczony na rysunku planu symbolem 1MW, o powierzchni około 0,86 ha, przeznacza się pod zabudowę mieszkaniową wielorodzinną niską;

2) dopuszcza się lokalizację ciągów pieszych, parkingów, garaży oraz dróg wewnętrznych;

3) dopuszcza się lokalizację sieci i urządzeń uzbrojenia terenu, w szczególności stacji transformatorowych 15/0,4 kV, pod warunkiem, że nie wykluczy to możliwości zagospodarowania zgodnie z ustalonym przeznaczeniem;

4) nakazuje się lokalizację przynajmniej jednej wewnętrznej przestrzeni sąsiedzkiej.

2. Zasady zabudowy i zagospodarowania terenu:

1) nieprzekraczalna linia zabudowy - 8 m od linii rozgraniczającej drogi publicznej dojazdowej oznaczonej na rysunku planu symbolem 6KDD;

2) poza nieprzekraczalną linią zabudowy mieszkaniowej mogą być lokalizowane:

a) sieci i urządzenia uzbrojenia terenu,

b) ciągi piesze,

c) nie zadaszone miejsca postojowe w poziomie terenu,

d) drogi wewnętrzne stanowiące dojazd do miejsc postojowych,

e) wewnętrzne przestrzenie sąsiedzkie;

3) powierzchnia biologicznie czynna nie mniejsza niż 30% powierzchni terenu;

4) powierzchnia zabudowy budynkami nie większa niż 30% powierzchni terenu;

5) wysokość zabudowy - od 3 do 4 kondygnacji nadziemnych;

6) przykrycie budynku dachem o nachyleniu połaci od 5^0 do 25^0, stropodachem lub dachem o przekroju łuku, stanowiącym wycinek koła lub elipsy, mniejszy niż 40% ich obwodu;

7) główna linia elewacji frontowej - równolegle lub prostopadle do linii rozgraniczającej z terenem oznaczonym na rysunku planu symbolem 2MW, przy czym dopuszcza się odchylenie nie większe niż 5^0;

8) jednorodna stylistyka i materiały na elewacjach budynków mieszkalnych, z zastosowaniem nie więcej niż dwóch kolorów i dowolnej liczby odcieni każdego z tych kolorów na elewacjach budynków;

9) 70% powierzchni elewacji powinno być w jasnych odcieniach wybranych kolorów.

3. Zasady podziału nieruchomości:
dopuszcza się podział nieruchomości, w dostosowaniu do realizowanego zgodnie z ustaleniami planu zainwestowania terenu, przy czym każda działka z budynkiem powinna posiadać, bezpośrednio albo poprzez dojazd wewnętrzny, dostęp do drogi publicznej dojazdowej oznaczonej na rysunku planu symbolem 6KDD.

4. Zasady obsługi w zakresie komunikacji:

1) dostępność komunikacyjna, bezpośrednio lub poprzez dojazd wewnętrzny, do drogi publicznej dojazdowej oznaczonej na rysunku planu symbolem 6KDD;

2) miejsca postojowe przy wskaźniku nie mniejszym niż 1 miejsce na 1 mieszkanie:

a) w pasie drogowym drogi publicznej dojazdowej oznaczonej na rysunku planu symbolem 6KDD (od strony terenu zabudowy oznaczonego na rysunku planu symbolem 1MW),

b) na wydzielonych w ramach terenu parkingach, jedno- lub dwupoziomowych,

c) w garażach;

3) nie mniej niż 40% miejsc postojowych przewidzianych dla każdego budynku mieszkalnego powinno się znajdować na poziomie terenu, jako parkingi ogólnodostępne.

§ 11. **Ustalenia dla terenu 2MW**

1. Przeznaczenie terenu:

1) teren oznaczony na rysunku planu symbolem 2MW, o powierzchni około 1,08 ha, przeznacza się pod zabudowę mieszkaniową wielorodzinną niską;

2) dopuszcza się lokalizację ciągów pieszych, parkingów, garaży oraz dróg wewnętrznych;

3) dopuszcza się lokalizację sieci i urządzeń uzbrojenia terenu, w szczególności stacji transformatorowych 15/0,4 kV, pod warunkiem, że nie wykluczy to możliwości zagospodarowania zgodnie z ustalonym przeznaczeniem;

4) nakazuje się lokalizację przynajmniej jednej wewnętrznej przestrzeni sąsiedzkiej.

2. Zasady zabudowy i zagospodarowania terenu:

1) nieprzekraczalna linia zabudowy - 8 m od linii rozgraniczającej dróg publicznych dojazdowych oznaczonych na rysunku planu symbolami 5KDD i 6KDD;

2) poza nieprzekraczalną linią zabudowy mieszkaniowej mogą być lokalizowane:

a) sieci i urządzenia uzbrojenia terenu,

b) ciągi piesze,

c) nie zadaszone miejsca postojowe w poziomie terenu,

d) drogi wewnętrzne stanowiące dojazd do miejsc postojowych,

e) wewnętrzne przestrzenie sąsiedzkie;

3) powierzchnia biologicznie czynna nie mniejsza niż 30% powierzchni terenu;

4) powierzchnia zabudowy budynkami nie większa niż 30% powierzchni terenu;

5) wysokość zabudowy - od 3 do 4 kondygnacji nadziemnych;

6) przykrycie budynku dachem o nachyleniu połaci od 5^0 do 25^0, stropodachem lub dachem o przekroju łuku, stanowiącym wycinek koła lub elipsy mniejszy niż 40% ich obwodu;

7) główna linia elewacji frontowej - równolegle lub prostopadle do linii rozgraniczającej z terenem oznaczonym na rysunku planu symbolem 6KDD, przy czym dopuszcza się odchylenie nie większe niż 5^0;

8) jednorodna stylistyka i materiały na elewacjach budynków mieszkalnych, z zastosowaniem nie więcej niż dwóch kolorów i dowolnej liczby odcieni każdego z tych kolorów na elewacjach budynków;

9) 70% powierzchni elewacji powinno być w jasnych odcieniach wybranych kolorów.

3. Zasady podziału nieruchomości:
dopuszcza się podział nieruchomości, w dostosowaniu do realizowanego zgodnie z ustaleniami planu zainwestowania terenu, przy czym każda działka z budynkiem powinna posiadać, bezpośrednio albo poprzez dojazd wewnętrzny, dostęp do drogi publicznej dojazdowej oznaczonej na rysunku planu symbolem 5KDD lub do drogi publicznej dojazdowej oznaczonej na rysunku planu symbolem 6KDD.

4. Zasady obsługi w zakresie komunikacji:

1) dostępność komunikacyjna, bezpośrednio albo poprzez dojazd wewnętrzny, do drogi publicznej dojazdowej oznaczonej na rysunku planu symbolem 5KDD lub do drogi publicznej dojazdowej oznaczonej na rysunku planu symbolem 6KDD;

2) miejsca postojowe przy wskaźniku nie mniejszym niż 1,2 miejsca na 1 mieszkanie:

a) w pasach drogowych dróg publicznych dojazdowych oznaczonych na rysunku planu symbolami 5KDD i 6KDD (od strony terenu zabudowy oznaczonego na rysunku planu symbolem 2MW),

b) na wydzielonych w ramach terenu parkingach, jedno- lub dwupoziomowych,

c) w garażach;

3) nie mniej niż 40% miejsc postojowych przewidzianych dla każdego budynku mieszkalnego powinno się znajdować na poziomie terenu, jako parkingi ogólnodostępne.

§ 12. **Ustalenia dla terenu 3MW**

1. Przeznaczenie terenu:

1) teren oznaczony na rysunku planu symbolem 3MW, o powierzchni około 1,19 ha, przeznacza się pod zabudowę mieszkaniową wielorodzinną niską;

2) dopuszcza się lokalizację ciągów pieszych, parkingów, garaży oraz dróg wewnętrznych;

3) dopuszcza się lokalizację sieci i urządzeń uzbrojenia terenu, w szczególności stacji transformatorowych 15/0,4 kV, pod warunkiem, że nie wykluczy to możliwości zagospodarowania zgodnie z ustalonym przeznaczeniem;

4) nakazuje się lokalizację przynajmniej jednej wewnętrznej przestrzeni sąsiedzkiej.

2. Zasady zabudowy i zagospodarowania terenu:

1) nieprzekraczalna linia zabudowy:

a) 8 m od linii rozgraniczającej dróg publicznych dojazdowych oznaczonych na rysunku planu symbolami 5KDD i 7KDD,

b) 15 m od linii rozgraniczającej z terenem oznaczonym na rysunku planu symbolem 8MN;

2) poza nieprzekraczalną linią zabudowy mieszkaniowej mogą być lokalizowane:

a) sieci i urządzenia uzbrojenia terenu,

b) ciągi piesze,

c) nie zadaszone miejsca postojowe w poziomie terenu,

d) drogi wewnętrzne stanowiące dojazd do miejsc postojowych,

e) wewnętrzne przestrzenie sąsiedzkie;

3) powierzchnia biologicznie czynna nie mniejsza niż 30% powierzchni terenu;

4) powierzchnia zabudowy budynkami nie większa niż 30% powierzchni terenu;

5) wysokość zabudowy - od 2 do 3 kondygnacji nadziemnych;

6) przykrycie budynku dachem o nachyleniu połaci od 5^0 do 25^0, stropodachem lub dachem o przekroju łuku, stanowiącym wycinek koła lub elipsy mniejszy niż 40% ich obwodu;

7) główna linia elewacji frontowej - równolegle lub prostopadle do linii rozgraniczającej z terenem oznaczonym na rysunku planu symbolem 7KDD, przy czym dopuszcza się odchylenie nie większe niż 5^0;

8) jednorodna stylistyka i materiały na elewacjach budynków mieszkalnych, z zastosowaniem nie więcej niż dwóch kolorów i dowolnej liczby odcieni każdego z tych kolorów na elewacjach budynków;

9) 70% powierzchni elewacji powinno być w jasnych odcieniach wybranych kolorów.

3. Zasady podziału nieruchomości:
dopuszcza się podział nieruchomości, w dostosowaniu do realizowanego zgodnie z ustaleniami planu zainwestowania terenu, przy czym każda działka z budynkiem powinna posiadać, bezpośrednio albo poprzez dojazd wewnętrzny, dostęp do publicznej drogi dojazdowej oznaczonej na rysunku planu symbolem 5KDD lub do publicznej drogi dojazdowej oznaczonej na rysunku planu symbolem 7KDD.

4. Zasady obsługi w zakresie komunikacji:

1) dostępność komunikacyjna, bezpośrednio albo poprzez dojazd wewnętrzny, do drogi publicznej dojazdowej oznaczonej na rysunku planu symbolem 5KDD lub do drogi publicznej dojazdowej oznaczonej na rysunku planu symbolem 7KDD;

2) miejsca postojowe przy wskaźniku nie mniejszym niż 1,2 miejsca na 1 mieszkanie:

a) w pasach drogowych dróg publicznych dojazdowych oznaczonych na rysunku planu symbolami 5KDD i 7KDD (od strony terenu zabudowy oznaczonego na rysunku planu symbolem 3MW),

b) na wydzielonych w ramach terenu parkingach, jedno- lub dwupoziomowych,

c) w garażach;

3) nie mniej niż 40% miejsc postojowych przewidzianych dla każdego budynku mieszkalnego powinno się znajdować na poziomie terenu, jako parkingi ogólnodostępne.

§ 13. **Ustalenia dla terenu 4MW**

1. Przeznaczenie terenu:

1) teren oznaczony na rysunku planu symbolem 4MW, o powierzchni około 0,63 ha, przeznacza się pod zabudowę mieszkaniową wielorodzinną niską i średniowysoką;

2) dopuszcza się lokalizację ciągów pieszych, parkingów, garaży oraz dróg wewnętrznych;

3) dopuszcza się lokalizację sieci i urządzeń uzbrojenia terenu, w szczególności stacji transformatorowej 15/0,4 kV, pod warunkiem, że nie wykluczy to możliwości zagospodarowania zgodnie z ustalonym przeznaczeniem;

4) nakazuje się lokalizację przynajmniej jednej wewnętrznej przestrzeni sąsiedzkiej.

2. Zasady zabudowy i zagospodarowania terenu:

1) nieprzekraczalna linia zabudowy:

a) 8 m od linii rozgraniczającej drogi publicznej dojazdowej oznaczonej na rysunku planu symbolem 5KDD,

b) 8 m od linii rozgraniczającej drogi publicznej dojazdowej oznaczonej na rysunku planu symbolem 6KDD;

2) poza nieprzekraczalną linią zabudowy mieszkaniowej mogą być lokalizowane:

a) sieci i urządzenia uzbrojenia terenu,

b) ciągi piesze,

c) nie zadaszone miejsca postojowe w poziomie terenu,

d) drogi wewnętrzne stanowiące dojazd do miejsc postojowych,

e) wewnętrzne przestrzenie sąsiedzkie;

3) powierzchnia biologicznie czynna nie mniejsza niż 30% powierzchni terenu;

4) powierzchnia zabudowy budynkami nie większa niż 30% powierzchni terenu;

5) wysokość zabudowy - od 3 do 6 kondygnacji nadziemnych;

6) przykrycie budynków dachami o nachyleniu połaci od 5^0 do 25^0, stropodachami lub dachami o przekroju łuku, stanowiącym wycinek koła lub elipsy mniejszy niż 40% ich obwodu;

7) główna linia elewacji frontowej - równolegle lub prostopadle do linii rozgraniczającej z terenem oznaczonym na rysunku planu symbolem 5KDD, przy czym dopuszcza się odchylenie nie większe niż 5^0;

8) jednorodna stylistyka i materiały na elewacjach budynków mieszkalnych, z zastosowaniem nie więcej niż dwóch kolorów i dowolnej liczby odcieni każdego z tych kolorów na elewacjach budynków;

9) 70% powierzchni elewacji powinno być w jasnych odcieniach wybranych kolorów.

3. Zasady podziału nieruchomości:
dopuszcza się podział nieruchomości, w dostosowaniu do realizowanego zgodnie z ustaleniami planu zainwestowania terenu, przy czym każda działka z budynkiem powinna posiadać, bezpośrednio albo poprzez dojazd wewnętrzny, dostęp do drogi publicznej dojazdowej oznaczonej na rysunku planu symbolem 5KDD lub do drogi publicznej dojazdowej oznaczonej na rysunku planu symbolem 6KDD.

4. Zasady obsługi w zakresie komunikacji:

1) dostępność komunikacyjna, bezpośrednio albo poprzez dojazd wewnętrzny, do drogi publicznej dojazdowej oznaczonej na rysunku planu symbolem 5KDD lub do drogi publicznej dojazdowej oznaczonej na rysunku planu symbolem 6KDD;

2) miejsca postojowe przy wskaźniku nie mniejszym niż 1,2 miejsca na 1 mieszkanie:

a) w pasach drogowych dróg publicznych dojazdowych oznaczonych na rysunku planu symbolami 5KDD i 6KDD (od strony terenu zabudowy oznaczonego na rysunku planu symbolem 4MW),

b) na wydzielonych w ramach terenu parkingach, jedno- lub dwupoziomowych,

c) w garażach;

3) nie mniej niż 40% miejsc postojowych przewidzianych dla każdego budynku mieszkalnego powinno się znajdować na poziomie terenu, jako parkingi ogólnodostępne.

§ 14. **Ustalenia dla terenu 5MW**

1. Przeznaczenie terenu:

1) teren oznaczony na rysunku planu symbolem 5MW, o powierzchni około 3,69 ha, przeznacza się pod zabudowę mieszkaniową wielorodzinną niską i średniowysoką;

2) dopuszcza się lokalizację ciągów pieszych, parkingów, garaży oraz dróg wewnętrznych;

3) dopuszcza się lokalizację sieci i urządzeń uzbrojenia terenu, w szczególności stacji transformatorowych 15/0,4 kV, pod warunkiem, że nie wykluczy to możliwości zagospodarowania zgodnie z ustalonym przeznaczeniem;

4) dopuszcza się, od strony drogi lokalnej oznaczonej na rysunku planu symbolem 2KDL, lokalizację nieuciążliwych usług w parterach zabudowy mieszkaniowej;

5) nakazuje się lokalizację przynajmniej czterech wewnętrznych przestrzeni sąsiedzkich.

2. Zasady zabudowy i zagospodarowania terenu:

1) nieprzekraczalna linia zabudowy:

a) 8 m od linii rozgraniczającej drogi publicznej lokalnej oznaczonej na rysunku planu symbolem 2KDL,

b) 8 m od linii rozgraniczających, dróg publicznych dojazdowych oznaczonych na rysunku planu symbolami 5KDD i 7KDD,

2) poza nieprzekraczalną linią zabudowy mieszkaniowej mogą być lokalizowane:

a) sieci i urządzenia uzbrojenia terenu,

b) ciągi piesze,

c) nie zadaszone miejsca postojowe w poziomie terenu,

d) drogi wewnętrzne stanowiące dojazd do miejsc postojowych,

e) wewnętrzne przestrzenie sąsiedzkie;

3) powierzchnia biologicznie czynna nie mniejsza niż 30% powierzchni terenu;

4) powierzchnia zabudowy budynkami nie większa niż 30% powierzchni terenu;

5) wysokość zabudowy - od 4 do 9 kondygnacji nadziemnych;

6) przykrycie budynków dachami o nachyleniu połaci od 5^0 do 25^0, stropodachami lub dachami o przekroju łuku, stanowiącym wycinek koła lub elipsy mniejszy niż 40% ich obwodu;

7) główna linia elewacji frontowej - równolegle lub prostopadle do linii rozgraniczającej z terenem oznaczonym na rysunku planu symbolem 7KDD, przy czym dopuszcza się odchylenie nie większe niż 5^0;

8) jednorodna stylistyka i materiały na elewacjach budynków mieszkalnych, z zastosowaniem nie więcej niż dwóch kolorów i dowolnej liczby odcieni każdego z tych kolorów na elewacjach budynków;

9) 70% powierzchni elewacji powinno być w jasnych odcieniach wybranych kolorów;

10) w przypadku lokalizacji usług zgodnie z ust. 1 pkt 4 powinny być zapewnione do nich osobne wejścia poza obrębem wejść do lokali mieszkalnych;

11) dopuszcza się na terenie wyznaczonym linią podziału wewnętrznego, oznaczonym na rysunku planu symbolem MWW, lokalizację zabudowy mieszkaniowej wielorodzinnej wysokiej od 10 do 15 kondygnacji nadziemnych.

3. Zasady podziału nieruchomości:

dopuszcza się podział nieruchomości w dostosowaniu do realizowanego zgodnie z ustaleniami planu zainwestowania terenu, przy czym każda działka z budynkiem powinna posiadać, bezpośrednio albo poprzez dojazd wewnętrzny, dostęp do drogi publicznej lokalnej oznaczonej na rysunku planu symbolem 2KDL lub do dróg publicznych dojazdowych oznaczonych na rysunku planu symbolami 5KDD i 7KDD.

4. Zasady obsługi w zakresie komunikacji:

1) dostępność komunikacyjna, bezpośrednio lub poprzez dojazd wewnętrzny, do drogi publicznej lokalnej oznaczonej na rysunku planu symbolem 2KDL lub do dróg publicznych dojazdowych oznaczonych na rysunku planu symbolami 5KDD i 7KDD;

2) miejsca postojowe przy wskaźniku nie mniejszym niż 1,2 miejsca na 1 mieszkanie:

a) w pasie drogowym drogi publicznej lokalnej oznaczonej na rysunku planu symbolem 2KDL oraz w pasach drogowych dróg publicznych dojazdowych oznaczonych na rysunku planu symbolami 5KDD i 7KDD, (od strony terenu zabudowy oznaczonego na rysunku planu symbolem 5MW),

b) na wydzielonych w ramach terenu parkingach, jedno- lub dwupoziomowych,

c) w garażach;

3) nie mniej niż 40% miejsc postojowych przewidzianych dla każdego budynku mieszkalnego powinno się znajdować na poziomie terenu, jako parkingi ogólnodostępne;

4) w przypadku lokalizacji usług w parterach zabudowy należy wydzielić, w ramach terenu miejsca postojowe dla klientów, pracowników i dostawców poszczególnych lokali usługowych, według wskaźnika określonego w § 9 pkt 4.

§ 15. **Ustalenia dla terenu 6MW**

1. Przeznaczenie terenu:

1) teren oznaczony na rysunku planu symbolem 6MW, o powierzchni około 2,08 ha, przeznacza się pod zabudowę mieszkaniową wielorodzinną niską i średniowysoką;

2) dopuszcza się lokalizację ciągów pieszych, parkingów, garaży oraz dróg wewnętrznych;

3) dopuszcza się lokalizację sieci i urządzeń uzbrojenia terenu, w szczególności stacji transformatorowych 15/0,4 kV, pod warunkiem, że nie wykluczy to możliwości zagospodarowania zgodnie z ustalonym przeznaczeniem;

4) dopuszcza się, od strony drogi lokalnej oznaczonej na rysunku planu symbolem 2KDL, lokalizację nieuciążliwych usług w parterach zabudowy mieszkaniowej;

5) nakazuje się lokalizację przynajmniej dwóch wewnętrznych przestrzeni sąsiedzkich.

2. Zasady zabudowy i zagospodarowania terenu:

1) nieprzekraczalna linia zabudowy:

a) 8 m od linii rozgraniczającej drogi publicznej lokalnej oznaczonej na rysunku planu symbolem 2KDL,

b) 15 m od linii rozgraniczającej z terenem oznaczonym na rysunku planu symbolem 2MN/U;

2) poza nieprzekraczalną linią zabudowy mieszkaniowej mogą być lokalizowane:

a) sieci i urządzenia uzbrojenia terenu,

b) ciągi piesze,

c) nie zadaszone miejsca postojowe w poziomie terenu,

d) drogi wewnętrzne stanowiące dojazd do miejsc postojowych,

e) wewnętrzne przestrzenie sąsiedzkie;

3) powierzchnia biologicznie czynna nie mniejsza niż 30% powierzchni terenu;

4) powierzchnia zabudowy budynkami nie większa niż 30% powierzchni terenu;

5) wysokość zabudowy - od 4 do 9 kondygnacji nadziemnych;

6) przykrycie budynków dachami o nachyleniu połaci od 5^0 do 25^0, stropodachami lub dachami o przekroju łuku, stanowiącym wycinek koła lub elipsy mniejszy niż 40% ich obwodu;

7) główna linia elewacji frontowej - równolegle lub prostopadle do linii rozgraniczającej z terenem oznaczonym na rysunku planu symbolem 2KDL, mierzonej na odcinku od linii rozgraniczającej teren oznaczony na rysunku planu symbolem 6MW z terenem oznaczonym symbolem 7MW do linii rozgraniczającej podziału wewnętrznego, wydzielającej w ramach terenu oznaczonego na rysunku planu symbolem 6MW, teren oznaczony na rysunku planu symbolem MWW, przy czym dopuszcza się odchylenie nie większe niż 5^0;

8) jednorodna stylistyka i materiały na elewacjach budynków mieszkalnych, z zastosowaniem nie więcej niż dwóch kolorów i dowolnej liczby odcieni każdego z tych kolorów na elewacjach budynków;

9) 70% powierzchni elewacji powinno być w jasnych odcieniach wybranych kolorów;

10) w przypadku lokalizacji usług zgodnie z ust. 1 pkt 4 powinny być zapewnione do nich osobne wejścia poza obrębem wejść do lokali mieszkalnych;

11) dopuszcza się na terenie wyznaczonym linią podziału wewnętrznego, oznaczonym na rysunku planu symbolem MWW, lokalizację zabudowy mieszkaniowej wielorodzinnej wysokiej od 10 do 15 kondygnacji nadziemnych.

3. Zasady podziału nieruchomości:
dopuszcza się podział nieruchomości, w dostosowaniu do realizowanego zgodnie z ustaleniami planu zainwestowania terenu, przy czym każda działka z budynkiem powinna posiadać, bezpośrednio albo poprzez dojazd wewnętrzny, dostęp do drogi publicznej lokalnej oznaczonej na rysunku planu symbolem 2KDL.

4. Zasady obsługi w zakresie komunikacji:

1) dostępność komunikacyjna, bezpośrednio lub poprzez dojazd wewnętrzny, do drogi publicznej lokalnej oznaczonej na rysunku planu symbolem 2KDL;

2) miejsca postojowe przy wskaźniku nie mniejszym niż 1,2 miejsca na 1 mieszkanie:

a) w pasie drogowym drogi publicznej lokalnej oznaczonej na rysunku planu symbolem 2KDL (od strony terenu zabudowy oznaczonego na rysunku planu symbolem 6MW),

b) na wydzielonych w ramach terenu parkingach, jedno- lub dwupoziomowych,

c) w garażach;

3) nie mniej niż 40% miejsc postojowych przewidzianych dla każdego budynku mieszkalnego powinno się znajdować na poziomie terenu, jako parkingi ogólnodostępne;

4) w przypadku lokalizacji usług w parterach zabudowy należy wydzielić, w ramach terenu miejsca postojowe dla klientów, pracowników i dostawców poszczególnych lokali usługowych, według wskaźnika określonego w § 9 pkt 4.

§ 16. **Ustalenia dla terenu 7MW**

1. Przeznaczenie terenu:

1) teren oznaczony na rysunku planu symbolem 7MW, o powierzchni około 0,79 ha, przeznacza się pod zabudowę mieszkaniową wielorodzinną niską;

2) dopuszcza się lokalizację ciągów pieszych, parkingów, garaży oraz dróg wewnętrznych;

3) dopuszcza się lokalizację sieci i urządzeń uzbrojenia terenu, w szczególności stacji transformatorowej 15/0,4 kV, pod warunkiem, że nie wykluczy to możliwości zagospodarowania zgodnie z ustalonym przeznaczeniem;

4) dopuszcza się, od strony drogi publicznej lokalnej oznaczonej na rysunku planu symbolem 2KDL, lokalizację nieuciążliwych usług w parterach zabudowy mieszkaniowej;

5) nakazuje się lokalizację przynajmniej jednej wewnętrznej przestrzeni sąsiedzkiej.

2. Zasady zabudowy i zagospodarowania terenu:

1) nieprzekraczalna linia zabudowy:

a) 8 m od linii rozgraniczającej drogi publicznej lokalnej oznaczonej na rysunku planu symbolem 2KDL,

b) 15 m od linii rozgraniczającej z terenem oznaczonym na rysunku planu symbolem 2MN/U,

c) 5 m od linii rozgraniczającej drogi publicznej dojazdowej oznaczonej na rysunku planu symbolem 8KDD;

2) poza nieprzekraczalną linią zabudowy mieszkaniowej mogą być lokalizowane:

a) sieci i urządzenia uzbrojenia terenu,

b) ciągi piesze,

c) nie zadaszone miejsca postojowe w poziomie terenu,

d) drogi wewnętrzne stanowiące dojazd do miejsc postojowych,

e) wewnętrzne przestrzenie sąsiedzkie;

3) powierzchnia biologicznie czynna nie mniejsza niż 30% powierzchni terenu;

4) powierzchnia zabudowy budynkami nie większa niż 30% powierzchni terenu;

5) wysokość zabudowy - od 2 do 3 kondygnacji nadziemnych;

6) przykrycie budynków dachami o nachyleniu połaci od 5^0 do 25^0, stropodachami lub dachami o przekroju łuku, stanowiącym wycinek koła lub elipsy mniejszy niż 40% ich obwodu;

7) główna linia elewacji frontowej - równolegle lub prostopadle do linii rozgraniczającej z terenem oznaczonym na rysunku planu symbolem 2KDL, przy czym dopuszcza się odchylenie nie większe niż 5^0;

8) jednorodna stylistyka i materiały na elewacjach budynków mieszkalnych, z zastosowaniem nie więcej niż dwóch kolorów i dowolnej liczby odcieni każdego z tych kolorów na elewacjach budynków;

9) 70% powierzchni elewacji powinno być w jasnych odcieniach wybranych kolorów;

10) w przypadku lokalizacji usług zgodnie z ust. 1 pkt 4 powinny być zapewnione do nich osobne wejścia poza obrębem wejść do lokali mieszkalnych.

3. Zasady podziału nieruchomości:
dopuszcza się podział nieruchomości, w dostosowaniu do realizowanego zgodnie z ustaleniami planu zainwestowania terenu, przy czym każda działka z budynkiem powinna posiadać, bezpośrednio albo poprzez dojazd wewnętrzny, dostęp do drogi publicznej lokalnej oznaczonej na rysunku planu symbolem 2KDL lub do drogi publicznej dojazdowej oznaczonej na rysunku planu symbolem 8KDD.

4. Zasady obsługi w zakresie komunikacji:

1) dostępność komunikacyjna, bezpośrednio lub poprzez dojazd wewnętrzny, do drogi publicznej lokalnej oznaczonej na rysunku planu symbolem 2KDL lub do drogi publicznej dojazdowej oznaczonej na rysunku planu symbolem 8KDD;

2) miejsca postojowe przy wskaźniku nie mniejszym niż 1,2 miejsca na 1 mieszkanie:

a) w pasie drogowym drogi publicznej lokalnej oznaczonej na rysunku planu symbolem 2KDL (od strony terenu zabudowy oznaczonego na rysunku planu symbolem 7MW),

b) na wydzielonych w ramach terenu parkingach, jedno- lub dwupoziomowych,

c) w garażach;

3) nie mniej niż 40% miejsc postojowych przewidzianych dla każdego budynku mieszkalnego powinno się znajdować na poziomie terenu, jako parkingi ogólnodostępne;

4) w przypadku lokalizacji usług w parterach zabudowy należy wydzielić, w ramach terenu miejsca postojowe dla klientów, pracowników i dostawców poszczególnych lokali usługowych, według wskaźnika określonego w § 9 pkt 4.

§ 17. **Ustalenia dla terenu 3MN**

1. Przeznaczenie terenu:

1) teren oznaczony na rysunku planu symbolem 3MN, o powierzchni ok. 2,07 ha, przeznacza się pod zabudowę mieszkaniową jednorodzinną wolno stojącą, bliźniaczą lub szeregową;

2) dopuszcza się lokalizację sieci i urządzeń uzbrojenia terenu, pod warunkiem, że nie wykluczy to możliwości zagospodarowania zgodnie z ustalonym przeznaczeniem.

2. Zasady zabudowy i zagospodarowania terenu:

1) nieprzekraczalna linia zabudowy dla budynków:

a) 5 m od linii rozgraniczającej drogi publicznej lokalnej oznaczonej na rysunku planu symbolem 1KDL,

b) 5 m od linii rozgraniczającej drogi publicznej dojazdowej oznaczonej na rysunku planu symbolem 3KDD,

c) 5 m od linii rozgraniczającej drogi wewnętrznej oznaczonej na rysunku planu symbolem 1KDW;

2) powierzchnia biologicznie czynna nie mniejsza niż 30% powierzchni działki budowlanej;

3) powierzchnia zabudowy budynkami nie większa niż:

a) 40% powierzchni działki budowlanej w zabudowie wolno stojącej i bliźniaczej,

b) 50% powierzchni działki budowlanej w zabudowie szeregowej;

4) wysokość zabudowy - do 2 kondygnacji nadziemnych;

5) przykrycie budynków dachami o nachyleniu połaci od 5^0 do 40^0, stropodachami lub dachami o przekroju łuku, stanowiącym wycinek koła lub elipsy mniejszy niż 40% ich obwodu;

6) główna linia elewacji frontowej - równolegle lub prostopadle do najdłuższych granic poszczególnych działek budowlanych, z wyłączeniem granic działek budowlanych pokrywających się z linią rozgraniczającą z terenami oznaczonymi na rysunku planu symbolami 3KDD i 3U/P, przy czym dopuszcza się odchylenie nie większe niż 5^0;

7) jednorodna stylistyka i materiały na elewacjach budynków, z zastosowaniem nie więcej niż dwóch kolorów i dowolnej liczby odcieni każdego z tych kolorów na elewacjach budynków;

8) 70% powierzchni elewacji powinno być w jasnych odcieniach wybranych kolorów;

9) dopuszcza się pozostawienie budynków istniejących lub ich części, zlokalizowanych poza nieprzekraczalną linią zabudowy, w dotychczasowym użytkowaniu, bez prawa rozbudowy poza wyznaczoną linię zabudowy, z możliwością wykonywania bieżących remontów.

3. Zasady podziału nieruchomości:

1) wielkość działki budowlanej dla jednego domu nie mniejsza niż:

a) w zabudowie wolno stojącej - 0,05 ha,

b) w zabudowie bliźniaczej - 0,04 ha,

c) w zabudowie szeregowej - 0,03 ha;

2) każda działka budowlana powinna posiadać, bezpośrednio, poprzez drogę wewnętrzną lub dojazd wewnętrzny, dostęp do drogi publicznej lokalnej oznaczonej na rysunku planu symbolem 1KDL lub do drogi publicznej dojazdowej oznaczonej na rysunku planu symbolem 3KDD.

4. Zasady obsługi w zakresie komunikacji:

1) dostępność komunikacyjna, bezpośrednio do drogi publicznej lokalnej oznaczonej na rysunku planu symbolem 1KDL albo bezpośrednio, poprzez dojazd wewnętrzny lub poprzez drogę wewnętrzną oznaczoną na rysunku planu symbolem 1KDW, do drogi publicznej dojazdowej oznaczonej na rysunku planu symbolem 3KDD;

2) miejsca postojowe przy wskaźniku nie mniejszym niż 2 miejsca / 1 budynek mieszkalny, wydzielone na własnych działkach.

§ 18. **Ustalenia dla terenu 4MN**

1. Przeznaczenie terenu:

1) teren oznaczony na rysunku planu symbolem 4MN, o powierzchni ok. 0,93 ha, przeznacza się pod zabudowę mieszkaniową jednorodzinną wolno stojącą, bliźniaczą lub szeregową;

2) dopuszcza się lokalizację sieci i urządzeń uzbrojenia terenu, pod warunkiem, że nie wykluczy to możliwości zagospodarowania zgodnie z ustalonym przeznaczeniem.

2. Zasady zabudowy i zagospodarowania terenu:

1) nieprzekraczalna linia zabudowy dla budynków:

a) 5 m od linii rozgraniczającej drogi publicznej dojazdowej oznaczonej na rysunku planu symbolem 2KDD,

b) 5 m od linii rozgraniczającej drogi publicznej dojazdowej oznaczonej na rysunku planu symbolem 3KDD,

c) 5 m od linii rozgraniczającej drogi wewnętrznej oznaczonej na rysunku planu symbolem 1KDW;

2) powierzchnia biologicznie czynna nie mniejsza niż 30% powierzchni działki budowlanej;

3) powierzchnia zabudowy budynkami nie większa niż:

a) 40% powierzchni działki budowlanej w zabudowie wolno stojącej i bliźniaczej,

b) 50% powierzchni działki budowlanej w zabudowie szeregowej;

4) wysokość zabudowy - do 2 kondygnacji nadziemnych;

5) przykrycie budynków dachami o nachyleniu połaci od 5^0 do 40^0, stropodachami lub dachami o przekroju łuku, stanowiącym wycinek koła lub elipsy mniejszy niż 40% ich obwodu;

6) główna linia elewacji frontowej - równolegle lub prostopadle do najdłuższych granic poszczególnych działek budowlanych, z wyłączeniem granic działek budowlanych pokrywających się z linią rozgraniczającą z terenami oznaczonymi na rysunku planu symbolami 3KDD i 3U/P, przy czym dopuszcza się odchylenie nie większe niż 5^0;

7) jednorodna stylistyka i materiały na elewacjach budynków, z zastosowaniem nie więcej niż dwóch kolorów i dowolnej liczby odcieni każdego z tych kolorów na elewacjach budynków;

8) 70% powierzchni elewacji powinno być w jasnych odcieniach wybranych kolorów;

9) dopuszcza się pozostawienie budynków istniejących lub ich części, zlokalizowanych poza nieprzekraczalną linią zabudowy, w dotychczasowym użytkowaniu, bez prawa rozbudowy poza wyznaczoną linię zabudowy, z możliwością wykonywania bieżących remontów.

3. Zasady podziału nieruchomości:

1) wielkość działki budowlanej dla jednego domu nie mniejsza niż:

a) w zabudowie wolno stojącej - 0,05 ha,

b) w zabudowie bliźniaczej - 0,04 ha,

c) w zabudowie szeregowej - 0,03 ha;

2) każda działka budowlana powinna posiadać: bezpośrednio, poprzez dojazd wewnętrzny lub poprzez drogę wewnętrzną oznaczoną na rysunku planu symbolem 1KDW, dostęp do drogi publicznej dojazdowej oznaczonej na rysunku planu symbolem 2KDD lub do drogi publicznej dojazdowej oznaczonej na rysunku planu symbolem 3KDD.

4. Zasady obsługi w zakresie komunikacji:

1) dostępność komunikacyjna: bezpośrednio, poprzez dojazd wewnętrzny lub poprzez drogę wewnętrzną oznaczoną na rysunku planu symbolem 1KDW, do drogi publicznej dojazdowej oznaczonej na rysunku planu symbolem 2KDD lub do drogi publicznej dojazdowej oznaczonej na rysunku planu symbolem 3KDD;

2) miejsca postojowe przy wskaźniku nie mniejszym niż 2 miejsca / 1 budynek mieszkalny, wydzielone na własnych działkach.

§ 19. **Ustalenia dla terenu 5MN**

1. Przeznaczenie terenu:

1) teren oznaczony na rysunku planu symbolem 5MN, o powierzchni ok. 3,08 ha, przeznacza się pod zabudowę

mieszkaniową jednorodzinną wolno stojącą, bliźniaczą lub szeregową;

2) dopuszcza się lokalizację sieci i urządzeń uzbrojenia terenu, pod warunkiem, że nie wykluczy to możliwości zagospodarowania zgodnie z ustalonym przeznaczeniem.

2. Zasady zabudowy i zagospodarowania terenu:

1) nieprzekraczalna linia zabudowy dla budynków:

a) 5 m od linii rozgraniczającej drogi publicznej dojazdowej oznaczonej na rysunku planu symbolem 2KDD,

b) 5 m od linii rozgraniczającej drogi publicznej dojazdowej oznaczonej na rysunku planu symbolem 3KDD,

c) 5 m od linii rozgraniczającej publicznego ciągu pieszo - jezdnego oznaczonego na rysunku planu symbolem 2KX/KD,

d) 5 m od linii rozgraniczającej drogi publicznej dojazdowej oznaczonej na rysunku planu symbolem 5KDD;

2) powierzchnia biologicznie czynna nie mniejsza niż 30% powierzchni działki budowlanej;

3) powierzchnia zabudowy budynkami nie większa niż:

a) 40% powierzchni działki budowlanej w zabudowie wolno stojącej i bliźniaczej,

b) 50% powierzchni działki budowlanej w zabudowie szeregowej;

4) wysokość zabudowy - do 2 kondygnacji nadziemnych;

5) przykrycie budynków dachami o nachyleniu połaci od 5^0 do 40^0, stropodachami lub dachami o przekroju łuku, stanowiącym wycinek koła lub elipsy mniejszy niż 40% ich obwodu;

6) główna linia elewacji frontowej - równolegle lub prostopadle do najdłuższych granic poszczególnych działek budowlanych, z wyłączeniem granic działek budowlanych pokrywających się z linią rozgraniczającą z terenem oznaczonym na rysunku planu symbolem 3KDD, przy czym dopuszcza się odchylenie nie większe niż 5^0;

7) jednorodna stylistyka i materiały na elewacjach budynków, z zastosowaniem nie więcej niż dwóch kolorów i dowolnej liczby odcieni każdego z tych kolorów na elewacjach budynków;

8) 70% powierzchni elewacji powinno być w jasnych odcieniach wybranych kolorów.

3. Zasady podziału nieruchomości:

1) wielkość działki budowlanej dla jednego domu nie mniejsza niż:

a) w zabudowie wolno stojącej - 0,05 ha,

b) w zabudowie bliźniaczej - 0,04 ha,

c) w zabudowie szeregowej - 0,03 ha;

2) każda działka budowlana powinna posiadać: bezpośrednio, poprzez dojazd wewnętrzny lub poprzez publiczny ciąg pieszo-jezdny oznaczony na rysunku planu symbolem 2KX/KD, dostęp do drogi publicznej dojazdowej oznaczonej na rysunku planu symbolem 2KDD, do drogi publicznej dojazdowej oznaczonej na rysunku planu symbolem 3KDD lub do drogi publicznej dojazdowej oznaczonej na rysunku planu symbolem 5KDD.

4. Zasady obsługi w zakresie komunikacji:

1) dostępność komunikacyjna bezpośrednio, poprzez dojazd wewnętrzny lub poprzez publiczny ciąg pieszo-jezdny oznaczony na rysunku planu symbolem 2KX/KD, do drogi publicznej dojazdowej oznaczonej na rysunku planu symbolem 2KDD, do drogi publicznej dojazdowej oznaczonej na rysunku planu symbolem 3KDD lub do drogi publicznej dojazdowej oznaczonej na rysunku planu symbolem 5KDD;

2) miejsca postojowe przy wskaźniku nie mniejszym niż 2 miejsca / 1 budynek mieszkalny, wydzielone na własnych działkach.

§ 20. **Ustalenia dla terenu 6MN**

1. Przeznaczenie terenu:

1) teren oznaczony na rysunku planu symbolem 6MN, o powierzchni ok. 0,26 ha, przeznacza się pod zabudowę mieszkaniową jednorodzinną wolno stojącą;

2) dopuszcza się lokalizację sieci i urządzeń uzbrojenia terenu, pod warunkiem, że nie wykluczy to możliwości zagospodarowania zgodnie z ustalonym przeznaczeniem.

2. Zasady zabudowy i zagospodarowania terenu:

1) nieprzekraczalna linia zabudowy dla budynków:

a) 20 m od granicy planu, przebiegającej po południowo - zachodniej stronie terenu,

b) 5 m od linii rozgraniczającej drogi publicznej dojazdowej oznaczonej na rysunku planu symbolem 3KDD,

c) 5 m od linii rozgraniczającej publicznego ciągu pieszo - jezdnego oznaczonego na rysunku planu symbolem 1KX/KD;

2) powierzchnia biologicznie czynna nie mniejsza niż 30% powierzchni działki budowlanej;

3) powierzchnia zabudowy budynkami nie większa niż 40% powierzchni działki budowlanej,

4) wysokość zabudowy - do 2 kondygnacji nadziemnych;

5) przykrycie budynków dachami o nachyleniu połaci od 5^0 do 40^0, stropodachami lub dachami o przekroju łuku, stanowiącym wycinek koła lub elipsy mniejszy niż 40% ich obwodu;

6) główną linia elewacji frontowej - równolegle lub prostopadle do linii rozgraniczającej z terenem

oznaczonym na rysunku planu symbolem 1KX/KD, przy czym dopuszcza się odchylenie nie większe niż 5^0;

7) jednorodna stylistyka i materiały na elewacjach budynków, z zastosowaniem nie więcej niż dwóch kolorów i dowolnej liczby odcieni każdego z tych kolorów na elewacjach budynków;

8) 70% powierzchni elewacji powinno być w jasnych odcieniach wybranych kolorów;

9) dopuszcza się pozostawienie budynków istniejących lub ich części, zlokalizowanych poza nieprzekraczalną linią zabudowy, w dotychczasowym użytkowaniu, bez prawa rozbudowy poza wyznaczoną linię zabudowy, z możliwością wykonywania bieżących remontów.

3. Zasady podziału nieruchomości:

1) wielkość działki budowlanej dla jednego domu nie mniejsza niż - 0,05 ha;

2) działka budowlana powinna posiadać, bezpośrednio lub poprzez publiczny ciąg pieszo-jezdny oznaczony na rysunku planu symbolem 1KX/KD, dostęp do drogi publicznej dojazdowej oznaczonej na rysunku planu symbolem 3KDD.

4. Zasady obsługi w zakresie komunikacji:

1) dostępność komunikacyjna bezpośrednio lub poprzez publiczny ciąg pieszo-jezdny oznaczony na rysunku planu symbolem 1KX/KD, do drogi publicznej dojazdowej oznaczonej na rysunku planu symbolem 3KDD;

2)miejsca postojowe przy wskaźniku nie mniejszym niż 2 miejsca / 1 budynek mieszkalny, wydzielone na własnych działkach.

§ 21. **Ustalenia dla terenu 7MN**

1. Przeznaczenie terenu:

1) teren oznaczony na rysunku planu symbolem 7MN, o powierzchni ok. 6,55 ha, przeznacza się pod zabudowę mieszkaniową jednorodzinną wolno stojącą, bliźniaczą lub szeregową;

2) dopuszcza się lokalizację sieci i urządzeń uzbrojenia terenu, pod warunkiem, że nie wykluczy to możliwości zagospodarowania zgodnie z ustalonym przeznaczeniem.

2. Zasady zabudowy i zagospodarowania terenu:

1) nieprzekraczalna linia zabudowy dla budynków:

a) 5 m od linii rozgraniczającej drogi publicznej dojazdowej oznaczonej na rysunku planu symbolem 3KDD,

b) 5 m od linii rozgraniczającej drogi publicznej dojazdowej oznaczonej na rysunku planu symbolem 4KDD,

c) 0 do 14 m od linii rozgraniczającej publicznego ciągu pieszo - jezdnego oznaczonego na rysunku planu symbolem 1KX/KD - zgodnie z rysunkiem planu;

2) powierzchnia biologicznie czynna nie mniejsza niż 30% powierzchni działki budowlanej;

3) powierzchnia zabudowy budynkami nie większa niż:

a) 40% powierzchni działki budowlanej w zabudowie wolno stojącej i bliźniaczej,

b) 50% powierzchni działki budowlanej w zabudowie szeregowej;

4) wysokość zabudowy - do 2 kondygnacji nadziemnych;

5) przykrycie budynków dachami o nachyleniu połaci od 5^0 do 40^0, stropodachami lub dachami o przekroju łuku, stanowiącym wycinek koła lub elipsy mniejszy niż 40% ich obwodu;

6) główna linia elewacji frontowej - równolegle lub prostopadle do najdłuższych granic poszczególnych działek budowlanych, z wyłączeniem granic działek budowlanych pokrywających się z linią rozgraniczającą z terenami oznaczonymi na rysunku planu symbolami 3KDD i 1KX/KD, przy czym dopuszcza się odchylenie nie większe niż 5^0;

7) jednorodna stylistyka i materiały na elewacjach budynków, z zastosowaniem nie więcej niż dwóch kolorów i dowolnej liczby odcieni każdego z tych kolorów na elewacjach budynków;

8) 70% powierzchni elewacji powinno być w jasnych odcieniach wybranych kolorów;

9) dopuszcza się pozostawienie istniejącej zabudowy mieszkaniowej o wysokości do 3 kondygnacji nadziemnych w dotychczasowym użytkowaniu;

10) dopuszcza się pozostawienie budynków istniejących lub ich części, zlokalizowanych poza nieprzekraczalną linią zabudowy, w dotychczasowym użytkowaniu, bez prawa rozbudowy poza wyznaczoną linię zabudowy, z możliwością wykonywania bieżących remontów.

3. Zasady podziału nieruchomości:

1) wielkość działki budowlanej dla jednego domu nie mniejsza niż:

a) w zabudowie wolno stojącej - 0,05 ha,

b) w zabudowie bliźniaczej - 0,04 ha,

c) w zabudowie szeregowej - 0,03 ha;

2) każda działka budowlana powinna posiadać: bezpośrednio, poprzez dojazd wewnętrzny lub poprzez publiczny ciąg pieszo - jezdny oznaczony na rysunku planu symbolem 1KX/KD, dostęp do drogi publicznej dojazdowej oznaczonej na rysunku planu symbolem 3KDD lub do drogi publicznej dojazdowej oznaczonej na rysunku planu symbolem 4KDD.

4. Zasady obsługi w zakresie komunikacji:

1) dostępność komunikacyjna: bezpośrednio, poprzez dojazd wewnętrzny lub poprzez publiczny ciąg pieszo - jezdny

oznaczony na rysunku planu symbolem 1KX/KD, do drogi publicznej dojazdowej oznaczonej na rysunku planu symbolem 3KDD lub do drogi publicznej dojazdowej oznaczonej na rysunku planu symbolem 4KDD;

2) miejsca postojowe przy wskaźniku nie mniejszym niż 2 miejsca / 1 budynek mieszkalny, wydzielone na własnych działkach.

§ 22. **Ustalenia dla terenu 8MN**

1. Przeznaczenie terenu:

1) teren oznaczony na rysunku planu symbolem 8MN, o powierzchni ok. 1,89 ha, przeznacza się pod zabudowę mieszkaniową jednorodzinną wolno stojącą, bliźniaczą lub szeregową;

2) dopuszcza się lokalizację sieci i urządzeń uzbrojenia terenu, pod warunkiem, że nie wykluczy to możliwości zagospodarowania zgodnie z ustalonym przeznaczeniem.

2. Zasady zabudowy i zagospodarowania terenu:

1) nieprzekraczalna linia zabudowy dla budynków:

a) 8 m od linii rozgraniczającej drogi publicznej lokalnej oznaczonej na rysunku planu symbolem 2KDL,

b) 5 m od linii rozgraniczającej drogi publicznej dojazdowej oznaczonej na rysunku planu symbolem 3KDD,

c) 8 m od linii rozgraniczającej drogi publicznej dojazdowej oznaczonej na rysunku planu symbolem 7KDD;

2) powierzchnia biologicznie czynna nie mniejsza niż 30% powierzchni działki budowlanej;

3) powierzchnia zabudowy budynkami nie większa niż:

a) 40% powierzchni działki budowlanej w zabudowie wolno stojącej i bliźniaczej,

b) 50% powierzchni działki budowlanej w zabudowie szeregowej;

4) wysokość zabudowy - do 2 kondygnacji nadziemnych;

5) przykrycie budynków dachami o nachyleniu połaci od 5^0 do 40^0, stropodachami lub dachami o przekroju łuku, stanowiącym wycinek koła lub elipsy mniejszy niż 40% ich obwodu;

6) główna linia elewacji frontowej - równolegle lub prostopadle do linii rozgraniczającej z terenem oznaczonym na rysunku planu symbolem 2KDL, przy czym dopuszcza się odchylenie nie większe niż 5^0;

7) jednorodna stylistyka i materiały na elewacjach budynków, z zastosowaniem nie więcej niż dwóch kolorów i dowolnej liczby odcieni każdego z tych kolorów na elewacjach budynków;

8) 70% powierzchni elewacji powinno być w jasnych odcieniach wybranych kolorów.

3. Zasady podziału nieruchomości:

1) wielkość działki budowlanej dla jednego domu nie mniejsza niż:

a) w zabudowie wolno stojącej - 0,05 ha,

b) w zabudowie bliźniaczej - 0,04 ha,

c) w zabudowie szeregowej - 0,03 ha;

2) każda działka budowlana powinna posiadać: bezpośrednio lub poprzez dojazd wewnętrzny, dostęp do drogi publicznej dojazdowej oznaczonej na rysunku planu symbolem 3KDD lub do drogi publicznej dojazdowej oznaczonej na rysunku planu symbolem 7KDD.

4. Zasady obsługi w zakresie komunikacji:

1) dostępność komunikacyjna bezpośrednio lub poprzez dojazd wewnętrzny, do drogi publicznej dojazdowej oznaczonej na rysunku planu symbolem 3KDD lub do drogi publicznej dojazdowej oznaczonej na rysunku planu symbolem 7KDD;

2) miejsca postojowe przy wskaźniku nie mniejszym niż 2 miejsca / 1 budynek mieszkalny, wydzielone na własnych działkach.

§ 23. **Ustalenia dla terenu 9MN**

1. Przeznaczenie terenu:

1) teren oznaczony na rysunku planu symbolem 9MN, o powierzchni ok. 1,81 ha, przeznacza się pod zabudowę mieszkaniową jednorodzinną wolno stojącą, bliźniaczą lub szeregową;

2) dopuszcza się lokalizację sieci i urządzeń uzbrojenia terenu, pod warunkiem, że nie wykluczy to możliwości zagospodarowania zgodnie z ustalonym przeznaczeniem.

2. Zasady zabudowy i zagospodarowania terenu:

1) nieprzekraczalna linia zabudowy dla budynków:

a) 5 m od linii rozgraniczającej drogi publicznej dojazdowej oznaczonej na rysunku planu symbolem 3KDD,

b) 5 m od linii rozgraniczającej drogi publicznej dojazdowej oznaczonej na rysunku planu symbolem 4KDD,

c) 5 m od linii rozgraniczającej drogi wewnętrznej oznaczonej na rysunku planu symbolem 2KDW, zgodnie z rysunkiem planu,

d) 10 m od granicy planu, przebiegającej po południowo - wschodniej stronie terenu;

2) powierzchnia biologicznie czynna nie mniejsza niż 30% powierzchni działki budowlanej;

3) powierzchnia zabudowy budynkami nie większa niż:

a) 40% powierzchni działki budowlanej w zabudowie wolno stojącej i bliźniaczej,

b) 50% powierzchni działki budowlanej w zabudowie szeregowej;

4) wysokość zabudowy - do 2 kondygnacji nadziemnych;

5) przykrycie budynków dachami o nachyleniu połaci od 5^0 do 40^0, stropodachami lub dachami o przekroju łuku, stanowiącym wycinek koła lub elipsy mniejszy niż 40% ich obwodu;

6) główna linia elewacji frontowej - równolegle lub prostopadle do najdłuższych granic poszczególnych działek budowlanych, z wyłączeniem granic działek budowlanych pokrywających się z linią rozgraniczającą z terenem oznaczonym na rysunku planu symbolami 3KDD i z granicą planu, przy czym dopuszcza się odchylenie nie większe niż 5^0;

7) jednorodna stylistyka i materiały na elewacjach budynków, z zastosowaniem nie więcej niż dwóch kolorów i dowolnej liczby odcieni każdego z tych kolorów na elewacjach budynków;

8) 70% powierzchni elewacji powinno być w jasnych odcieniach wybranych kolorów;

9) dopuszcza się pozostawienie budynków istniejących lub ich części, zlokalizowanych poza nieprzekraczalną linią zabudowy, w dotychczasowym użytkowaniu, bez prawa rozbudowy poza wyznaczoną linię zabudowy, z możliwością wykonywania bieżących remontów.

3. Zasady podziału nieruchomości:

1) wielkość działki budowlanej dla jednego domu nie mniejsza niż:

a) w zabudowie wolno stojącej - 0,05 ha,

b) w zabudowie bliźniaczej - 0,04 ha,

c) w zabudowie szeregowej - 0,03 ha;

2) każda działka budowlana powinna posiadać: bezpośrednio lub poprzez drogę wewnętrzną oznaczoną na rysunku planu symbolem 2KDW, dostęp do drogi publicznej dojazdowej oznaczonej na rysunku planu symbolem 3KDD lub do drogi publicznej dojazdowej oznaczonej na rysunku planu symbolem 4KDD.

4. Zasady obsługi w zakresie komunikacji:

1) dostępność komunikacyjna bezpośrednio lub poprzez drogę wewnętrzną oznaczoną na rysunku planu symbolem 2KDW, do drogi publicznej dojazdowej oznaczonej na rysunku planu symbolem 3KDD lub do drogi publicznej dojazdowej oznaczonej na rysunku planu symbolem 4KDD;

2) miejsca postojowe przy wskaźniku nie mniejszym niż 2 miejsca / 1 budynek mieszkalny, wydzielone na własnych działkach.

§ 24. **Ustalenia dla terenu 1MN/U**

1. Przeznaczenie terenu:

1) teren oznaczony na rysunku planu symbolem 1MN/U, o powierzchni ok. 0,25 ha, przeznacza się pod zabudowę mieszkaniową jednorodzinną wolno stojącą z dopuszczeniem nieuciążliwych usług;

2) dopuszcza się lokalizację sieci i urządzeń uzbrojenia terenu, pod warunkiem, że nie wykluczy to możliwości zagospodarowania zgodnie z ustalonym przeznaczeniem.

2. Zasady zabudowy i zagospodarowania terenu:

1) nieprzekraczalna linia zabudowy dla budynków - 5 m od linii rozgraniczającej drogi publicznej dojazdowej oznaczonej na rysunku planu symbolem 4KDD;

2) powierzchnia biologicznie czynna nie mniejsza niż 30% powierzchni działki budowlanej;

3) powierzchnia zabudowy budynkami nie większa niż 60% powierzchni terenu;

4) powierzchnia funkcji usługowej nie może przekroczyć 45% powierzchni wewnętrznej zabudowy mieszkaniowej;

5) wysokość zabudowy - do 2 kondygnacji nadziemnych;

6) przykrycie budynków dachami o nachyleniu połaci od 25^0 do 45^0, stropodachami lub dachami o przekroju łuku, stanowiącym wycinek koła lub elipsy mniejszy niż 40% ich obwodu;

7) jednorodna stylistyka i materiały na elewacjach budynków, z zastosowaniem nie więcej niż dwóch kolorów i dowolnej liczby odcieni każdego z tych kolorów na elewacjach budynków;

8) 70% powierzchni elewacji powinno być w jasnych odcieniach wybranych kolorów;

9) dopuszcza się lokalizację odrębnie budynków usługowych i budynków mieszkaniowych;

10) dopuszcza się pozostawienie budynków istniejących lub ich części, zlokalizowanych poza nieprzekraczalną linią zabudowy, w dotychczasowym użytkowaniu, bez prawa rozbudowy poza wyznaczoną linię zabudowy, z możliwością wykonywania bieżących remontów.

3. Zasady podziału nieruchomości:

1) wielkość działki budowlanej nie mniejsza niż 0,07 ha;

2) każda działka budowlana powinna posiadać, bezpośrednio lub poprzez publiczny ciąg pieszo-jezdny oznaczony na rysunku planu symbolem 1KX/KD, dostęp do drogi publicznej dojazdowej oznaczonej na rysunku planu symbolem 4KDD.

4. Zasady obsługi w zakresie komunikacji:

1) dostępność komunikacyjna, bezpośrednio lub poprzez publiczny ciąg pieszo-jezdny oznaczony na rysunku planu symbolem 1KX/KD, do drogi publicznej dojazdowej oznaczonej na rysunku planu symbolem 4KDD;

2) ilość miejsc postojowych:

a) w zabudowie mieszkaniowej nie mniejsza niż 2 miejsca / 1 budynek mieszkalny, wydzielone na własnych działkach,

b) dla funkcji usługowej - według wskaźnika określonego w § 9 pkt 4, wydzielone na własnych działkach.

§ 25. **Ustalenia dla terenu 2MN/U**

1. Przeznaczenie terenu:

1) teren oznaczony na rysunku planu symbolem 2MN/U, o powierzchni ok. 1,6 ha, przeznacza się pod zabudowę mieszkaniową jednorodzinną wolno stojącą z dopuszczeniem nieuciążliwych usług;

2) dopuszcza się lokalizację sieci i urządzeń uzbrojenia terenu, pod warunkiem, że nie wykluczy to możliwości zagospodarowania zgodnie z ustalonym przeznaczeniem.

2. Zasady zabudowy i zagospodarowania terenu:

1) nieprzekraczalna linia zabudowy dla budynków - 5 m od linii rozgraniczającej drogi publicznej dojazdowej oznaczonej na rysunku planu symbolem 8KDD, przy czym w strefie od cmentarza zakazuje się lokalizowania zabudowy wykluczonej przepisami szczególnymi w tym zakresie;

2) powierzchnia biologicznie czynna nie mniejsza niż 30% powierzchni działki budowlanej;

3) powierzchnia zabudowy budynkami nie większa niż 60% powierzchni terenu;

4) powierzchnia funkcji usługowej nie może przekroczyć 45% powierzchni wewnętrznej zabudowy mieszkaniowej;

5) wysokość zabudowy - do 2 kondygnacji nadziemnych;

6) przykrycie budynków dachami o nachyleniu połaci od 5^0 do 40^0, stropodachami lub dachami o przekroju łuku, stanowiącym wycinek koła lub elipsy mniejszy niż 40% ich obwodu;

7) jednorodna stylistyka i materiały na elewacjach budynków, z zastosowaniem nie więcej niż dwóch kolorów i dowolnej liczby odcieni każdego z tych kolorów na elewacjach budynków;

8) 70% powierzchni elewacji powinno być w jasnych odcieniach wybranych kolorów;

9) dopuszcza się lokalizację odrębnie budynków usługowych i budynków mieszkaniowych.

3. Zasady podziału nieruchomości:

1) wielkość działki budowlanej nie mniejsza niż 0,07 ha;

2) każda działka budowlana powinna posiadać, bezpośrednio lub poprzez dojazd wewnętrzny, dostęp do drogi publicznej dojazdowej oznaczonej na rysunku planu symbolem 8KDD.

4. Zasady obsługi w zakresie komunikacji:

1) dostępność komunikacyjna, bezpośrednio lub poprzez dojazd wewnętrzny, do drogi publicznej dojazdowej oznaczonej na rysunku planu symbolem 8KDD;

2) ilość miejsc postojowych:

a) w zabudowie mieszkaniowej nie mniejsza niż 2 miejsca / 1 budynek mieszkalny, wydzielone na własnych działkach,

b) dla funkcji usługowej - według wskaźnika określonego w § 9 pkt 4, wydzielone na własnych działkach.

§ 26. **Ustalenia dla terenu 1U**

1. Przeznaczenie terenu:

1) teren oznaczony na rysunku planu symbolem 1U, o powierzchni ok. 2,3 ha, przeznacza się pod nieuciążliwą zabudowę usługową;

2) dopuszcza się lokalizację sieci i urządzeń uzbrojenia terenu, w szczególności stacji transformatorowych 15/0,4 kV, pod warunkiem, że nie wykluczy to możliwości zagospodarowania zgodnie z ustalonym przeznaczeniem.

2. Zasady zabudowy i zagospodarowania terenu:

1) nieprzekraczalna linia zabudowy dla budynków:

a) 10 m od granicy planu, przebiegającej po stronie południowo-zachodniej i północno-zachodniej terenu,

b) zgodnie z rysunkiem planu w zakresie nie objętym ustaleniem lit. a;

2) powierzchnia biologicznie czynna nie mniejsza niż 10% powierzchni terenu;

3) powierzchnia zabudowy budynkami nie większa niż 40% powierzchni terenu;

4) wysokość zabudowy:

a) w obrysie nieprzekraczalnych linii zabudowy „A” - od 2 do 5 kondygnacji nadziemnych, przy czym nie mniejsza niż 8 m wysokości i nie większa niż 25 m wysokości;

b) w obrysie nieprzekraczalnych linii zabudowy „B” - od 2 do 3 kondygnacji nadziemnych, przy czym nie mniejsza niż 8 m wysokości i nie większa niż 15 m wysokości;

5) przykrycie budynków dachami o nachyleniu połaci od 5^0 do 25^0, stropodachami lub dachami o przekroju łuku, stanowiącym wycinek koła lub elipsy mniejszy niż 40% ich obwodu;

6) jednorodna stylistyka i materiały na elewacjach budynków, z zastosowaniem nie więcej niż dwóch kolorów i dowolnej liczby odcieni każdego z tych kolorów na elewacjach budynków;

7) 70% powierzchni elewacji powinno być w jasnych odcieniach wybranych kolorów;

8) dopuszcza się pozostawienie istniejącej zabudowy mieszkaniowej w dotychczasowej funkcji, bez prawa rozbudowy poza nieprzekraczalną linię zabudowy, z możliwością wykonywania bieżących remontów;

9) nakazuje się lokalizację pasa zieleni izolacyjnej, oznaczonej na rysunku planu symbolem ZI, o szerokości

nie mniejszej niż 5 m od strony terenu oznaczonego na rysunku planu symbolem 1MN;

10) zakazuje się w otoczeniu istniejących elektroenergetycznych linii napowietrznych zagospodarowania zielenią średniowysoką (krzewy) i wysoką (drzewa), w pasach terenu o szerokości:

a) po 10 m w obie strony od osi linii wysokiego napięcia 110 kV,

b) po 6 m w obie strony od osi linii średniego napięcia 15 kV.

3. Zasady podziału nieruchomości:

1) szerokość frontu działki nie mniejsza niż 50 m;

2) wielkość działki budowlanej nie mniejsza niż 0,2 ha, przy czym dopuszcza się mniejszą powierzchnię działek dla istniejącej zabudowy mieszkaniowej;

3) każda działka budowlana powinna posiadać, poprzez dojazd wewnętrzny, dostęp do drogi publicznej lokalnej oznaczonej na rysunku planu symbolem 1KDL lub do dróg publicznych, przebiegających po stronie południowo - zachodniej terenu, poza granicami planu.

4. Zasady obsługi w zakresie komunikacji:

1) dostępność komunikacyjna, poprzez dojazd wewnętrzny, do publicznej drogi lokalnej oznaczonej na rysunku planu symbolem 1KDL lub do dróg publicznych, przebiegających po stronie południowo-zachodniej terenu, poza granicami planu;

2) miejsca postojowe - według wskaźnika określonego w § 9 pkt 4, w granicach terenu.

§ 27. **Ustalenia dla terenu 2U**

1. Przeznaczenie terenu:

1) teren oznaczony na rysunku planu symbolem 2U, o powierzchni ok. 0,17 ha, przeznacza się pod nieuciążliwą zabudowę usługową;

2) dopuszcza się lokalizację sieci i urządzeń uzbrojenia terenu, pod warunkiem, że nie wykluczy to możliwości zagospodarowania zgodnie z ustalonym przeznaczeniem.

2. Zasady zabudowy i zagospodarowania terenu:

1) nieprzekraczalna linia zabudowy dla budynków:

a) 10 m od granicy planu, przebiegającej po stronie południowo-zachodniej terenu,

b) 5 m od linii rozgraniczającej drogi publicznej lokalnej oznaczonej na rysunku planu symbolem 1KDL,

c) 5 m od linii rozgraniczającej z terenem oznaczonym na rysunku planu symbolem 6MN;

2) powierzchnia biologicznie czynna nie mniejsza niż 10% powierzchni terenu;

3) powierzchnia zabudowy budynkami nie większa niż 60% powierzchni terenu;

4) wysokość zabudowy - do 2 kondygnacji nadziemnych, przy czym nie większa niż 10 m wysokości;

5) przykrycie budynków dachami o nachyleniu połaci od 5^0 do 25^0, stropodachami lub dachami o przekroju łuku, stanowiącym wycinek koła lub elipsy mniejszy niż 40% ich obwodu;

6) jednorodna stylistyka i materiały na elewacjach budynków, z zastosowaniem nie więcej niż dwóch kolorów i dowolnej liczby odcieni każdego z tych kolorów na elewacjach budynków;

7) 70% powierzchni elewacji powinno być w jasnych odcieniach wybranych kolorów;

8) dopuszcza się pozostawienie budynków istniejących lub ich części, zlokalizowanych poza nieprzekraczalną linią zabudowy, w dotychczasowym użytkowaniu, bez prawa rozbudowy poza wyznaczoną linię zabudowy, z możliwością wykonywania bieżących remontów.

3. Zasady podziału nieruchomości:

1) szerokość frontu działki nie mniejsza niż 30 m;

2) wielkość działki budowlanej nie mniejsza niż 0,1 ha;

3) każda działka budowlana powinna posiadać bezpośredni dostęp do drogi publicznej lokalnej oznaczonej na rysunku planu symbolem 1KDL.

4. Zasady obsługi w zakresie komunikacji:

1) dostępność komunikacyjna do drogi publicznej lokalnej oznaczonej na rysunku planu symbolem 1KDL;

2) miejsca postojowe - według wskaźnika określonego w § 9 pkt 4, w granicach terenu.

§ 28. **Ustalenia dla terenu 3U**

1. Przeznaczenie terenu:

1) teren oznaczony na rysunku planu symbolem 3U, o powierzchni ok. 0,17 ha, przeznacza się pod nieuciążliwą zabudowę usługową;

2) dopuszcza się lokalizację sieci i urządzeń uzbrojenia terenu, pod warunkiem, że nie wykluczy to możliwości zagospodarowania zgodnie z ustalonym przeznaczeniem.

2. Zasady zabudowy i zagospodarowania terenu:

1) nieprzekraczalna linia zabudowy dla budynków:

a) 5 m od linii rozgraniczającej publicznego ciągu pieszo - jezdnego oznaczonego na rysunku planu symbolem 2KX/KD,

b) 5 m od linii rozgraniczającej z terenem oznaczonym na rysunku planu symbolem 5MN;

2) powierzchnia biologicznie czynna nie mniejsza niż 10% powierzchni terenu;

3) powierzchnia zabudowy budynkami nie większa niż 60% powierzchni terenu;

4) wysokość zabudowy do 3 kondygnacji nadziemnych, przy czym nie większa niż 11 m wysokości;

5) przykrycie budynków dachami o nachyleniu połaci od 5^0 do 45^0, stropodachami lub dachami o przekroju łuku, stanowiącym wycinek koła lub elipsy mniejszy niż 40% ich obwodu;

6) jednorodna stylistyka i materiały na elewacjach budynków, z zastosowaniem nie więcej niż dwóch kolorów i dowolnej liczby odcieni każdego z tych kolorów na elewacjach budynków;

7) 70% powierzchni elewacji powinno być w jasnych odcieniach wybranych kolorów;

8) dopuszcza się pozostawienie budynków istniejących lub ich części, zlokalizowanych poza nieprzekraczalną linią zabudowy, w dotychczasowym użytkowaniu, bez prawa rozbudowy poza wyznaczoną linię zabudowy, z możliwością wykonywania bieżących remontów.

3. Zasady podziału nieruchomości:

1) szerokość frontu działki nie mniejsza niż 20 m;

2) wielkość działki budowlanej nie mniejsza niż 0,1 ha;

3) każda działka budowlana powinna posiadać dostęp, poprzez publiczny ciąg pieszo-jezdny oznaczony na rysunku planu symbolem 2KX/KD, do drogi publicznej dojazdowej oznaczonej na rysunku planu symbolem 2KDD.

4. Zasady obsługi w zakresie komunikacji:

1) dostępność komunikacyjna, poprzez publiczny ciąg pieszo-jezdny oznaczony na rysunku planu symbolem 2KX/KD, do drogi publicznej dojazdowej oznaczonej na rysunku planu symbolem 2KDD;

2) miejsca postojowe - według wskaźnika określonego w § 9 pkt 4, w granicach terenu.

§ 29. **Ustalenia dla terenu 4U**

1. Przeznaczenie terenu:

1) teren oznaczony na rysunku planu symbolem 4U, o powierzchni ok. 0,57 ha, przeznacza się pod nieuciążliwą zabudowę usługową;

2) dopuszcza się zabudowę mieszkaniową w części północnej terenu, wyznaczonej na rysunku planu linią rozgraniczającą podziału wewnętrznego, oznaczonej na rysunku planu symbolem MN;

3) dopuszcza się lokalizację sieci i urządzeń uzbrojenia terenu, pod warunkiem, że nie wykluczy to możliwości zagospodarowania zgodnie z ustalonym przeznaczeniem.

2. Zasady zabudowy i zagospodarowania terenu:

1) nieprzekraczalna linia zabudowy dla budynków:

a) 5 m od linii rozgraniczającej drogi publicznej dojazdowej oznaczonej na rysunku planu symbolem 3KDD,

b) 5 m od linii rozgraniczającej drogi publicznej dojazdowej oznaczonej na rysunku planu symbolem 5KDD,

c) 5 m od linii rozgraniczającej z terenem oznaczonym na rysunku planu symbolem 5MN,

d) 5 m od linii rozgraniczającej z terenem oznaczonym na rysunku planu symbolem 5U/P;

2) powierzchnia biologicznie czynna nie mniejsza niż 10% powierzchni terenu;

3) powierzchnia zabudowy budynkami nie większa niż 60% powierzchni terenu;

4) wysokość zabudowy:

a) usługowej - do 3 kondygnacji nadziemnych, przy czym nie większa niż 11 m wysokości,

b) mieszkaniowej - do 2 kondygnacji nadziemnych, przy czym nie większa niż 10 m wysokości;

5) przykrycie budynków usługowych dachami o nachyleniu połaci od 5^0 do 25^0, stropodachami lub dachami o przekroju łuku, stanowiącym wycinek koła lub elipsy mniejszy niż 40% ich obwodu;

6) przykrycie budynków mieszkaniowych dachami o symetrycznym nachyleniu połaci od 30^0 do 45^0;

7) jednorodna stylistyka i materiały na elewacjach budynków, z zastosowaniem nie więcej niż dwóch kolorów i dowolnej liczby odcieni każdego z tych kolorów na elewacjach budynków;

8) 70% powierzchni elewacji powinno być w jasnych odcieniach wybranych kolorów;

9) dopuszcza się pozostawienie budynków istniejących lub ich części, zlokalizowanych poza nieprzekraczalną linią zabudowy, w dotychczasowym użytkowaniu, bez prawa rozbudowy poza wyznaczoną linię zabudowy, z możliwością wykonywania bieżących remontów.

3. Zasady podziału nieruchomości:

1) szerokość frontu działki dla zabudowy usługowej - nie mniejsza niż 30 m;

2) wielkość działki budowlanej:

a) w zabudowie usługowej - nie mniejsza niż 0,2 ha,

b) w zabudowie mieszkaniowej - nie mniejsza niż 0,05 ha;

3) każda działka budowlana powinna posiadać bezpośredni dostęp do drogi publicznej dojazdowej oznaczonej na rysunku planu symbolem 3KDD lub bezpośrednio albo poprzez dojazd wewnętrzny, wyznaczony częściowo także

w ramach terenu oznaczonego na rysunku planu symbolem 5MN, do drogi publicznej dojazdowej oznaczonej na rysunku planu symbolem 5KDD.

4. Zasady obsługi w zakresie komunikacji:

1) dostępność komunikacyjna do drogi publicznej dojazdowej oznaczonej na rysunku planu symbolem 3KDD lub bezpośrednio albo poprzez dojazd wewnętrzny, wyznaczony częściowo także w ramach terenu oznaczonego na rysunku planu symbolem 5MN, do drogi publicznej dojazdowej oznaczonej na rysunku planu symbolem 5KDD;

2) ilość miejsc postojowych:

a) w zabudowie usługowej - według wskaźnika określonego w § 9 pkt 4, wydzielone na własnych działkach,

b) w zabudowie mieszkaniowej - nie mniejsza niż 2 miejsca / 1 budynek mieszkalny, wydzielone na własnych działkach.

§ 30. **Ustalenia dla terenu 5U**

1. Przeznaczenie terenu:

1) teren oznaczony na rysunku planu symbolem 5U, o powierzchni ok. 0,29 ha, przeznacza się pod zabudowę usługową - żłobek;

2) dopuszcza się lokalizację sieci i urządzeń uzbrojenia terenu, w szczególności stacji transformatorowej 15/0,4 kV, pod warunkiem, że nie wykluczy to możliwości zagospodarowania zgodnie z ustalonym przeznaczeniem.

2. Zasady zabudowy i zagospodarowania terenu:

1) nieprzekraczalna linia zabudowy dla budynków - 8 m od linii rozgraniczającej drogi publicznej dojazdowej oznaczonej na rysunku planu symbolem 6KDD;

2) powierzchnia biologicznie czynna nie mniejsza niż 30% powierzchni terenu;

3) powierzchnia zabudowy budynkami nie większa niż 50% powierzchni terenu;

4) wysokość zabudowy - do 2 kondygnacji nadziemnych, przy czym nie większa niż 10 m wysokości;

5) przykrycie budynków dachami o nachyleniu połaci od 5^0 do 25^0, stropodachami lub dachami o przekroju łuku, stanowiącym wycinek koła lub elipsy mniejszy niż 40% ich obwodu;

6) jednorodna stylistyka i materiały na elewacjach budynków, z zastosowaniem nie więcej niż dwóch kolorów i dowolnej liczby odcieni każdego z tych kolorów na elewacjach budynków;

7) 70% powierzchni elewacji powinno być w jasnych odcieniach wybranych kolorów.

3. Zasady podziału nieruchomości:

1) szerokość frontu działki, nie mniejsza niż 50 m;

2) wielkość działki budowlanej nie mniejsza niż 0,2 ha;

3) każda działka budowlana powinna posiadać bezpośredni dostęp do drogi publicznej dojazdowej oznaczonej na rysunku planu symbolem 6KDD.

4. Zasady obsługi w zakresie komunikacji:

1) dostępność komunikacyjna bezpośrednio do drogi publicznej dojazdowej oznaczonej na rysunku planu symbolem 6KDD;

2) miejsca postojowe - według wskaźnika określonego w § 9 pkt 4, w granicach terenu.

§ 31. **Ustalenia dla terenu 6U**

1. Przeznaczenie terenu:

1) teren oznaczony na rysunku planu symbolem 6U, o powierzchni ok. 0,41 ha, przeznacza się pod nieuciążliwą zabudowę usługową;

2) dopuszcza się lokalizację sieci i urządzeń uzbrojenia terenu, w szczególności stacji transformatorowej 15/0,4 kV, pod warunkiem, że nie wykluczy to możliwości zagospodarowania zgodnie z ustalonym przeznaczeniem.

2. Zasady zabudowy i zagospodarowania terenu:

1) nieprzekraczalna linia zabudowy usługowej:

a) 5 m od linii rozgraniczającej drogi publicznej dojazdowej oznaczonej na rysunku planu symbolem 3KDD,

b) 5 m od linii rozgraniczającej drogi publicznej dojazdowej oznaczonej na rysunku planu symbolem 5KDD,

c) 5 m od linii rozgraniczającej z terenem oznaczonym na rysunku planu symbolem 8MN;

2) powierzchnia biologicznie czynna nie mniejsza niż 10% powierzchni terenu;

3) powierzchnia zabudowy budynkami nie większa niż 60% powierzchni terenu;

4) wysokość zabudowy - do 2 kondygnacji nadziemnych, przy czym nie większa niż 10 m wysokości;

5) przykrycie budynków dachami o nachyleniu połaci od 5^0 do 25^0, stropodachami lub dachami o przekroju łuku, stanowiącym wycinek koła lub elipsy mniejszy niż 40% ich obwodu;

6) jednorodna stylistyka i materiały na elewacjach budynków, z zastosowaniem nie więcej niż dwóch kolorów i dowolnej liczby odcieni każdego z tych kolorów na elewacjach budynków;

7) 70% powierzchni elewacji powinno być w jasnych odcieniach wybranych kolorów.

3. Zasady podziału nieruchomości:

1) szerokość frontu działki, od strony terenu oznaczonego na rysunku planu symbolem 3KDD lub od strony terenu

oznaczonego na rysunku planu symbolem 5KDD, nie mniejsza niż 30 m;

2) wielkość działki budowlanej nie mniejsza niż 0,15 ha;

3) każda działka budowlana powinna posiadać bezpośredni dostęp do drogi publicznej dojazdowej oznaczonej na rysunku planu symbolem 3KDD lub drogi publicznej dojazdowej oznaczonej na rysunku planu symbolem 5KDD.

4. Zasady obsługi w zakresie komunikacji:

1) dostępność komunikacyjna do publicznej drogi dojazdowej oznaczonej na rysunku planu symbolem 3KDD lub do publicznej drogi dojazdowej oznaczonej na rysunku planu symbolem 5KDD;

2) miejsca postojowe - według wskaźnika określonego w § 9 pkt 4, w granicach terenu.

§ 32. **Ustalenia dla terenu 7U**

1. Przeznaczenie terenu:

1) teren oznaczony na rysunku planu symbolem 7U, o powierzchni ok. 0,18 ha, przeznacza się pod nieuciążliwą zabudowę usługową;

2) dopuszcza się lokalizację sieci i urządzeń uzbrojenia terenu, pod warunkiem, że nie wykluczy to możliwości zagospodarowania zgodnie z ustalonym przeznaczeniem.

2. Zasady zabudowy i zagospodarowania terenu:

1) nieprzekraczalna linia zabudowy usługowej:

a) 5 m od linii rozgraniczającej drogi publicznej dojazdowej oznaczonej na rysunku planu symbolem 3KDD,

b) 4 - 6 m od linii rozgraniczającej drogi publicznej lokalnej oznaczonej na rysunku planu symbolem 2KDL - zgodnie z rysunkiem planu,

c) 4 - 6 m od linii rozgraniczającej z terenem oznaczonym na rysunku planu symbolem 8MN - zgodnie z rysunkiem planu;

2) powierzchnia biologicznie czynna nie mniejsza niż 10% powierzchni terenu;

3) powierzchnia zabudowy budynkami nie większa niż 60% powierzchni terenu;

4) wysokość zabudowy - do 3 kondygnacji nadziemnych, przy czym nie większa niż 12 m wysokości;

5) przykrycie budynków dachami o nachyleniu połaci od 5^0 do 45^0, stropodachami lub dachami o przekroju łuku, stanowiącym wycinek koła lub elipsy mniejszy niż 40% ich obwodu;

6) jednorodna stylistyka i materiały na elewacjach budynków, z zastosowaniem nie więcej niż dwóch kolorów i dowolnej liczby odcieni każdego z tych kolorów na elewacjach budynków;

7) 70% powierzchni elewacji powinno być w jasnych odcieniach wybranych kolorów.

3. Zasady podziału nieruchomości:

1) szerokość frontu działki - nie mniejsza niż 15 m;

2) wielkość działki budowlanej nie mniejsza niż 0,08 ha,

3) każda działka budowlana powinna posiadać bezpośredni dostęp do drogi publicznej dojazdowej oznaczonej na rysunku planu symbolem 3KDD lub drogi publicznej lokalnej oznaczonej na rysunku planu symbolem 2KDL.

4. Zasady obsługi w zakresie komunikacji:

1) dostępność komunikacyjna do publicznej drogi dojazdowej oznaczonej na rysunku planu symbolem 3KDD lub do publicznej drogi lokalnej oznaczonej na rysunku planu symbolem 2KDL;

2) miejsca postojowe - według wskaźnika określonego w § 9 pkt 4, w granicach terenu.

§ 33. **Ustalenia dla terenu 8U**

1. Przeznaczenie terenu:

1) teren oznaczony na rysunku planu symbolem 8U, o powierzchni ok. 0,24 ha, przeznacza się pod nieuciążliwą zabudowę usługową;

2) dopuszcza się zabudowę mieszkaniową w części zachodniej i południowej terenu;

3) dopuszcza się lokalizację sieci i urządzeń uzbrojenia terenu, pod warunkiem, że nie wykluczy to możliwości zagospodarowania zgodnie z ustalonym przeznaczeniem.

2. Zasady zabudowy i zagospodarowania terenu:

1) nieprzekraczalna linia zabudowy dla budynków:

a) 5 m od linii rozgraniczającej drogi publicznej dojazdowej oznaczonej na rysunku planu symbolem 3KDD,

b) 5 m od linii rozgraniczającej drogi wewnętrznej oznaczonej na rysunku planu symbolem 2KDW,

c) 5 m od linii rozgraniczającej z terenem oznaczonym na rysunku planu symbolem 9MN;

2) powierzchnia biologicznie czynna nie mniejsza niż 10% powierzchni terenu;

3) powierzchnia zabudowy budynkami nie większa niż 60% powierzchni terenu;

4) wysokość zabudowy - do 3 kondygnacji nadziemnych, przy czym nie większa niż 10 m wysokości;

5) przykrycie budynków dachami o nachyleniu połaci od 5^0 do 40^0, stropodachami lub dachami o przekroju łuku, stanowiącym wycinek koła lub elipsy mniejszy niż 40% ich obwodu;

6) jednorodna stylistyka i materiały na elewacjach budynków, z zastosowaniem nie więcej niż dwóch kolorów i dowolnej liczby odcieni każdego z tych kolorów na elewacjach budynków;

7) 70% powierzchni elewacji powinno być w jasnych odcieniach wybranych kolorów;

8) dopuszcza się pozostawienie budynków istniejących lub ich części, zlokalizowanych poza nieprzekraczalną linią zabudowy, w dotychczasowym użytkowaniu, bez prawa rozbudowy poza wyznaczoną linię zabudowy, z możliwością wykonywania bieżących remontów;

9) powierzchnia terenu zajęta pod zabudowę mieszkaniową nie może przekroczyć 40% powierzchni terenu przeznaczonego pod usługi.

3. Zasady podziału nieruchomości:

1) szerokość frontu działki usługowej, od strony terenu oznaczonego na rysunku planu symbolem 3KDD - nie mniejsza niż 20 m;

2) wielkość działki budowlanej nie mniejsza niż 0,2 ha;

3) każda działka budowlana powinna posiadać, bezpośrednio lub poprzez drogę wewnętrzną oznaczoną na rysunku planu symbolem 2KDW, dostęp do drogi publicznej dojazdowej oznaczonej na rysunku planu symbolem 3KDD.

4. Zasady obsługi w zakresie komunikacji:

1) dostępność komunikacyjna, bezpośrednio lub poprzez drogę wewnętrzną oznaczoną na rysunku planu symbolem 2KDW, do drogi publicznej dojazdowej oznaczonej na rysunku planu symbolem 3KDD;

2) ilość miejsc postojowych:

a) w zabudowie usługowej - według wskaźnika określonego w § 9 pkt 4, wydzielone na własnych działkach,

b) w zabudowie mieszkaniowej - nie mniejsza niż 2 miejsca / 1 budynek mieszkalny, wydzielone na własnych działkach.

§ 34. **Ustalenia dla terenu 9U**

1. Przeznaczenie terenu:

1) teren oznaczony na rysunku planu symbolem 9U, o powierzchni ok. 0,31 ha, przeznacza się pod nieuciążliwą zabudowę usługową;

2) dopuszcza się lokalizację sieci i urządzeń uzbrojenia terenu, w szczególności stacji transformatorowej 15/0,4 kV, pod warunkiem, że nie wykluczy to możliwości zagospodarowania zgodnie z ustalonym przeznaczeniem.

2. Zasady zabudowy i zagospodarowania terenu:

1) nieprzekraczalna linia zabudowy dla budynków:

a) 5 m od linii rozgraniczającej drogi publicznej dojazdowej oznaczonej na rysunku planu symbolem 3KDD,

b) 5 m od linii rozgraniczającej drogi publicznej lokalnej oznaczonej na rysunku planu symbolem 2KDL,

c) 5 m od linii rozgraniczającej z terenem oznaczonym na rysunku planu symbolem 9MN,

d) 10 m od granicy planu, przebiegającej po południowo - wschodniej stronie terenu;

2) powierzchnia biologicznie czynna nie mniejsza niż 10% powierzchni terenu;

3) powierzchnia zabudowy budynkami nie większa niż 60% powierzchni terenu;

4) wysokość zabudowy - do 3 kondygnacji nadziemnych, przy czym nie większa niż 12 m wysokości;

5) przykrycie budynków dachami o nachyleniu połaci od 5^0 do 25^0, stropodachami lub dachami o przekroju łuku, stanowiącym wycinek koła lub elipsy mniejszy niż 40% ich obwodu;

6) jednorodna stylistyka i materiały na elewacjach budynków, z zastosowaniem nie więcej niż dwóch kolorów i dowolnej liczby odcieni każdego z tych kolorów na elewacjach budynków;

7) 70% powierzchni elewacji powinno być w jasnych odcieniach wybranych kolorów.

3. Zasady podziału nieruchomości:

1) szerokość frontu działki, od strony terenu oznaczonego na rysunku planu symbolem 3KDD nie mniejsza niż 30 m;

2) wielkość działki budowlanej nie mniejsza niż 0,2 ha;

3) każda działka budowlana powinna posiadać bezpośredni dostęp do drogi publicznej dojazdowej oznaczonej na rysunku planu symbolem 3KDD.

4. Zasady obsługi w zakresie komunikacji:

1) dostępność komunikacyjna do drogi publicznej dojazdowej oznaczonej na rysunku planu symbolem 3KDD;

2) miejsca postojowe - według wskaźnika określonego w § 9 pkt 4, w granicach terenu.

§ 35. **Ustalenia dla terenu 10U**

1. Przeznaczenie terenu:

1) teren oznaczony na rysunku planu symbolem 10U, o powierzchni ok. 0,37 ha, przeznacza się pod nieuciążliwą zabudowę usługową;

2) dopuszcza się lokalizację sieci i urządzeń uzbrojenia terenu, w szczególności stacji transformatorowej 15/0,4 kV, pod warunkiem, że nie wykluczy to możliwości zagospodarowania zgodnie z ustalonym przeznaczeniem.

2. Zasady zabudowy i zagospodarowania terenu:

1) nieprzekraczalna linia zabudowy dla budynków - zgodnie z rysunkiem planu;

2) powierzchnia biologicznie czynna nie mniejsza niż 10% powierzchni terenu;

3) powierzchnia zabudowy budynkami nie większa niż 60% powierzchni terenu;

4) wysokość zabudowy - do 2 kondygnacji nadziemnych, przy czym nie większa niż 10 m wysokości;

5) przykrycie budynków dachami o nachyleniu połaci od 5^0 do 25^0, stropodachami lub dachami o przekroju łuku, stanowiącym wycinek koła lub elipsy mniejszy niż 40% ich obwodu;

6) jednorodna stylistyka i materiały na elewacjach budynków, z zastosowaniem nie więcej niż dwóch kolorów i dowolnej liczby odcieni każdego z tych kolorów na elewacjach budynków;

7) 70% powierzchni elewacji powinno być w jasnych odcieniach wybranych kolorów.

3. Zasady podziału nieruchomości:

1) szerokość frontu działki, od strony terenów oznaczonych na rysunku planu symbolami 3KX/KD i 6ZPz - liczonych razem, nie mniejsza niż 15 m;

2) wielkość działki budowlanej nie mniejsza niż 0,3 ha;

3) każda działka budowlana powinna posiadać, poprzez publiczny ciąg pieszo-jezdny oznaczony na rysunku planu symbolem 3KX/KD, dostęp do drogi publicznej dojazdowej oznaczonej na rysunku planu symbolem 9KDD.

4. Zasady obsługi w zakresie komunikacji:

1) dostępność komunikacyjna, poprzez ciąg publiczny pieszo - jezdny oznaczony na rysunku planu symbolem 3KX/KD, do drogi publicznej dojazdowej oznaczonej na rysunku planu symbolem 9KDD;

2) miejsca postojowe - według wskaźnika określonego w § 9 pkt 4, w granicach terenu.

§ 36. **Ustalenia dla terenu 11U**

1. Przeznaczenie terenu:

1) teren oznaczony na rysunku planu symbolem 11U, o powierzchni ok. 0,5 ha, przeznacza się pod zabudowę usługową - przedszkole;

2) dopuszcza się lokalizację sieci i urządzeń uzbrojenia terenu, w szczególności stacji transformatorowej 15/0,4 kV, pod warunkiem, że nie wykluczy to możliwości zagospodarowania zgodnie z ustalonym przeznaczeniem.

2. Zasady zabudowy i zagospodarowania terenu:

1) nieprzekraczalna linia zabudowy dla budynków - 5 m od linii rozgraniczającej drogi publicznej dojazdowej oznaczonej na rysunku planu symbolem 8KDD;

2) powierzchnia biologicznie czynna nie mniejsza niż 40% powierzchni terenu;

3) powierzchnia zabudowy budynkami nie większa niż 50% powierzchni terenu;

4) wysokość zabudowy - do 2 kondygnacji nadziemnych, przy czym nie większa niż 10 m wysokości;

5) przykrycie budynków dachami o nachyleniu połaci od 5^0 do 25^0, stropodachami lub dachami o przekroju łuku, stanowiącym wycinek koła lub elipsy mniejszy niż 40% ich obwodu;

6) jednorodna stylistyka i materiały na elewacjach budynków, z zastosowaniem nie więcej niż dwóch kolorów i dowolnej liczby odcieni każdego z tych kolorów na elewacjach budynków;

7) 70% powierzchni elewacji powinno być w jasnych odcieniach wybranych kolorów.

3. Zasady podziału nieruchomości:

1) szerokość frontu działki nie mniejsza niż 80 m;

2) wielkość działki budowlanej nie mniejsza niż 0,4 ha;

3) każda działka budowlana powinna posiadać bezpośredni dostęp do drogi publicznej dojazdowej oznaczonej na rysunku planu symbolem 8KDD.

4. Zasady obsługi w zakresie komunikacji:

1) dostępność komunikacyjna bezpośrednio do drogi publicznej dojazdowej oznaczonej na rysunku planu symbolem 8KDD;

2) miejsca postojowe - według wskaźnika określonego w § 9 pkt 4, w granicach terenu.

§ 37. **Ustalenia dla terenu 1U/P**

1. Przeznaczenie terenu:

1) teren oznaczony na rysunku planu symbolem 1U/P, o powierzchni ok. 0,76 ha, przeznacza się pod nieuciążliwą zabudowę: usługową, produkcyjną lub magazynową;

2) dopuszcza się lokalizację sieci i urządzeń uzbrojenia terenu, w szczególności stacji transformatorowej 15/0,4 kV, pod warunkiem, że nie wykluczy to możliwości zagospodarowania zgodnie z ustalonym przeznaczeniem.

2. Zasady zabudowy i zagospodarowania terenu:

1) nieprzekraczalna linia zabudowy dla budynków:

a) 5 m od linii rozgraniczającej drogi publicznej lokalnej oznaczonej na rysunku planu symbolem 1KDL,

b) zgodnie z rysunkiem planu w zakresie nie objętym ustaleniami lit. a;

2) powierzchnia biologicznie czynna nie mniejsza niż 10% powierzchni terenu;

3) powierzchnia zabudowy budynkami nie większa niż 70% powierzchni terenu;

4) wysokość zabudowy - do 3 kondygnacji nadziemnych, przy czym nie mniejsza niż 4 m wysokości i nie większa niż 12 m wysokości;

5) przykrycie budynków dachami o nachyleniu połaci od 5^0 do 25^0, stropodachami lub dachami o przekroju łuku, stanowiącym wycinek koła lub elipsy mniejszy niż 40% ich obwodu;

6) jednorodna stylistyka i materiały na elewacjach budynków, z zastosowaniem nie więcej niż dwóch kolorów i dowolnej liczby odcieni każdego z tych kolorów na elewacjach budynków;

7) 70% powierzchni elewacji powinno być w jasnych odcieniach wybranych kolorów.

3. Zasady podziału nieruchomości:

1) szerokość frontu działki nie mniejsza niż 30 m;

2) wielkość działki budowlanej nie mniejsza niż 0,15 ha;

3) każda działka budowlana powinna posiadać bezpośredni dostęp do drogi publicznej lokalnej oznaczonej na rysunku planu symbolem 1KDL.

4. Zasady obsługi w zakresie komunikacji:

1) dostępność komunikacyjna do drogi publicznej lokalnej oznaczonej na rysunku planu symbolem 1KDL;

2) ilość miejsc postojowych:

a) w zabudowie usługowej - według wskaźnika określonego w § 9 pkt 4, wydzielone na własnych działkach,

b) w zabudowie produkcyjnej i magazynowej - nie mniej niż 2, wydzielone na własnych działkach.

§ 38. **Ustalenia dla terenu 2U/P**

1. Przeznaczenie terenu:

1) teren oznaczony na rysunku planu symbolem 2U/P, o powierzchni ok. 0,56 ha, przeznacza się pod nieuciążliwą zabudowę: usługową, produkcyjną lub magazynową;

2) dopuszcza się lokalizację sieci i urządzeń uzbrojenia terenu, w szczególności stacji transformatorowej 15/0,4 kV, pod warunkiem, że nie wykluczy to możliwości zagospodarowania zgodnie z ustalonym przeznaczeniem.

2. Zasady zabudowy i zagospodarowania terenu:

1) nieprzekraczalna linia zabudowy dla budynków - 10 m od linii rozgraniczającej z terenem oznaczonym na rysunku planu symbolem 3MN;

2) powierzchnia biologicznie czynna nie mniejsza niż 10% powierzchni terenu;

3) powierzchnia zabudowy budynkami nie większa niż 70% powierzchni terenu;

4) wysokość zabudowy do 1 kondygnacji nadziemnej, przy czym nie większa niż 7 m wysokości;

5) przykrycie budynków dachami o nachyleniu połaci od 5^0 do 25^0, stropodachami lub dachami o przekroju łuku, stanowiącym wycinek koła lub elipsy mniejszy niż 40% ich obwodu;

6) jednorodna stylistyka i materiały na elewacjach budynków, z zastosowaniem nie więcej niż dwóch kolorów i dowolnej liczby odcieni każdego z tych kolorów na elewacjach budynków;

7) 70% powierzchni elewacji powinno być w jasnych odcieniach wybranych kolorów,

8) nakazuje się lokalizację pasa zieleni izolacyjnej, oznaczonej na rysunku planu symbolem ZI, o szerokości nie mniejszej niż 5 m od strony terenu oznaczonego na rysunku planu symbolem 3MN.

3. Zasady podziału nieruchomości:

1) szerokość frontu działki, od strony terenu oznaczonego na rysunku planu symbolem 1KX/KR, nie mniejsza niż 14 m;

2) wielkość działki budowlanej nie mniejsza niż 0,15 ha;

3) każda działka budowlana powinna posiadać dostęp do drogi publicznej zlokalizowanej poza obszarem objętym granicami planu (ul. Przemysłowej), poprzez ciąg pieszo - rowerowy oznaczony na rysunku planu symbolem 1KX/KR oraz poprzez teren położony po północnej stronie, poza granicami planu.

4. Zasady obsługi w zakresie komunikacji:

1) dostępność komunikacyjna, do drogi publicznej zlokalizowanej poza obszarem objętym granicami planu (ul. Przemysłowej), poprzez ciąg pieszo-rowerowy oznaczony na rysunku planu symbolem 1KX/KR oraz poprzez teren położony po północnej stronie, poza granicami planu;

2) ilość miejsc postojowych:

a) w zabudowie usługowej - według wskaźnika określonego w § 9 pkt 4, wydzielone na własnych działkach,

b) w zabudowie produkcyjnej i magazynowej – nie mniej niż 2, wydzielone na własnych działkach.

§ 39. **Ustalenia dla terenu 3U/P**

1. Przeznaczenie terenu:

1) teren oznaczony na rysunku planu symbolem 3U/P, o powierzchni ok. 1,27 ha, przeznacza się pod nieuciążliwą zabudowę: usługową, produkcyjną lub magazynową;

2) dopuszcza się lokalizację sieci i urządzeń uzbrojenia terenu, w szczególności stacji transformatorowej 15/0,4

kV, pod warunkiem, że nie wykluczy to możliwości zagospodarowania zgodnie z ustalonym przeznaczeniem.

2. Zasady zabudowy i zagospodarowania terenu:

1) nieprzekraczalna linia zabudowy dla budynków:

a) 10 m od linii rozgraniczającej z terenami oznaczonymi na rysunku planu symbolami: 3MN, 4MN, 4U/P i 2KDD,

b) 5 m od linii rozgraniczającej z publicznym ciągiem pieszo - jezdnym oznaczonym na rysunku planu symbolem 2KX/KD;

2) powierzchnia biologicznie czynna nie mniejsza niż 10% powierzchni działki budowlanej;

3) powierzchnia zabudowy budynkami nie większa niż 60% powierzchni działki budowlanej;

4) wysokość zabudowy - do 3 kondygnacji nadziemnych, przy czym nie większa niż 11 m wysokości;

5) przykrycie budynków dachami o nachyleniu połaci od 5^0 do 25^0, stropodachami lub dachami o przekroju łuku, stanowiącym wycinek koła lub elipsy mniejszy niż 40% ich obwodu;

6) jednorodna stylistyka i materiały na elewacjach budynków, z zastosowaniem nie więcej niż dwóch kolorów i dowolnej liczby odcieni każdego z tych kolorów na elewacjach budynków;

7) 70% powierzchni elewacji powinno być w jasnych odcieniach wybranych kolorów,

8) nakazuje się lokalizację pasa zieleni izolacyjnej, oznaczonej na rysunku planu symbolem ZI, o szerokości nie mniejszej niż 5 m od strony terenów oznaczonych na rysunku planu symbolami: 3MN, 4MN i 4U/P;

9) dopuszcza się pozostawienie budynków istniejących lub ich części, zlokalizowanych poza nieprzekraczalną linią zabudowy, w dotychczasowym użytkowaniu, bez prawa rozbudowy poza wyznaczoną linię zabudowy, z możliwością wykonywania bieżących remontów.

3. Zasady podziału nieruchomości:

1) wielkość działki budowlanej nie mniejsza niż 0,35 ha;

2) każda działka budowlana powinna posiadać, bezpośredni lub poprzez dojazd wewnętrzny, dostęp do drogi publicznej dojazdowej oznaczonej na rysunku planu symbolem 2KDD.

4. Zasady obsługi w zakresie komunikacji:

1) dostępność komunikacyjna, bezpośrednio lub poprzez dojazd wewnętrzny, do drogi publicznej dojazdowej oznaczonej na rysunku planu symbolem 2KDD;

2) ilość miejsc postojowych:

a) w zabudowie usługowej - według wskaźnika określonego w § 9 pkt 4, wydzielone na własnych działkach,

b) w zabudowie produkcyjnej i magazynowej - nie mniej niż 2, wydzielone na własnych działkach.

§ 40. **Ustalenia dla terenu 4U/P**

1. Przeznaczenie terenu:

1) teren oznaczony na rysunku planu symbolem 4U/P, o powierzchni ok. 0,24 ha, przeznacza się pod nieuciążliwą zabudowę: usługową, produkcyjną lub magazynową;

2) dopuszcza się lokalizację sieci i urządzeń uzbrojenia terenu, pod warunkiem, że nie wykluczy to możliwości zagospodarowania zgodnie z ustalonym przeznaczeniem.

2. Zasady zabudowy i zagospodarowania terenu:

1) nieprzekraczalna linia zabudowy dla budynków - zgodnie z rysunkiem planu;

2) powierzchnia biologicznie czynna nie mniejsza niż 10% powierzchni terenu;

3) powierzchnia zabudowy budynkami nie większa niż 60% powierzchni terenu;

4) wysokość zabudowy - do 2 kondygnacji nadziemnych, przy czym nie większa niż 8 m wysokości;

5) przykrycie budynków dachami o nachyleniu połaci od 5^0 do 25^0, stropodachami lub dachami o przekroju łuku, stanowiącym wycinek koła lub elipsy mniejszy niż 40% ich obwodu;

6) jednorodna stylistyka i materiały na elewacjach budynków, z zastosowaniem nie więcej niż dwóch kolorów i dowolnej liczby odcieni każdego z tych kolorów na elewacjach budynków;

7) 70% powierzchni elewacji powinno być w jasnych odcieniach wybranych kolorów.

3. Zasady podziału nieruchomości:

1) szerokość frontu działki, nie mniejsza niż 10 m;

2) wielkość działki budowlanej nie mniejsza niż 0,08 ha;

3) każda działka budowlana powinna posiadać, poprzez drogę wewnętrzną oznaczoną na rysunku planu symbolem 1KDW, dostęp do drogi publicznej dojazdowej oznaczonej na rysunku planu symbolem 3KDD.

4. Zasady obsługi w zakresie komunikacji:

1) dostępność komunikacyjna poprzez drogę wewnętrzną oznaczoną na rysunku planu symbolem 1KDW, do drogi publicznej dojazdowej oznaczonej na rysunku planu symbolem 3KDD;

2) ilość miejsc postojowych:

a) w zabudowie usługowej - według wskaźnika określonego w § 9 pkt 4, wydzielone na własnych działkach,

b) w zabudowie produkcyjnej i magazynowej - nie mniej niż 2, wydzielone na własnych działkach.

§ 41. **Ustalenia dla terenu 5U/P**

1. Przeznaczenie terenu:

1) teren oznaczony na rysunku planu symbolem 5U/P, o powierzchni ok. 0,08 ha, przeznacza się pod nieuciążliwą zabudowę: usługową, magazynową lub produkcyjną;

2) dopuszcza się lokalizację sieci i urządzeń uzbrojenia terenu, pod warunkiem, że nie wykluczy to możliwości zagospodarowania zgodnie z ustalonym przeznaczeniem.

2. Zasady zabudowy i zagospodarowania terenu:

1) nieprzekraczalna linia zabudowy dla budynków - 5 m od linii rozgraniczającej z drogą publiczną dojazdową oznaczoną na rysunku planu symbolem 3KDD;

2) powierzchnia biologicznie czynna nie mniejsza niż 5% powierzchni terenu;

3) powierzchnia zabudowy budynkami nie większa niż 60% powierzchni terenu;

4) wysokość zabudowy - do 3 kondygnacji nadziemnych, przy czym nie większa niż 11 m wysokości;

5) przykrycie budynków dachami o nachyleniu połaci od 5^0 do 45^0, stropodachami lub dachami o przekroju łuku, stanowiącym wycinek koła lub elipsy mniejszy niż 40% ich obwodu;

6) jednorodna stylistyka i materiały na elewacjach budynków, z zastosowaniem nie więcej niż dwóch kolorów i dowolnej liczby odcieni każdego z tych kolorów na elewacjach budynków;

7) 70% powierzchni elewacji powinno być w jasnych odcieniach wybranych kolorów;

8) dopuszcza się pozostawienie budynków istniejących lub ich części, zlokalizowanych poza nieprzekraczalną linią zabudowy, w dotychczasowym użytkowaniu, bez prawa rozbudowy poza wyznaczoną linię zabudowy, z możliwością wykonywania bieżących remontów, przy czym dopuszcza się ich nadbudowę.

3. Zasady podziału nieruchomości:

1) szerokość frontu działki, nie mniejsza niż 20 m;

2) wielkość działki budowlanej nie mniejsza niż 0,06 ha;

3) każda działka budowlana powinna posiadać bezpośredni dostęp do drogi publicznej dojazdowej oznaczonej na rysunku planu symbolem 3KDD.

4. Zasady obsługi w zakresie komunikacji:

1) dostępność komunikacyjna do drogi publicznej dojazdowej oznaczonej na rysunku planu symbolem 3KDD;

2) ilość miejsc postojowych:

a) w zabudowie usługowej - według wskaźnika określonego w § 9 pkt 4, wydzielone na własnych działkach,

b) w zabudowie produkcyjnej i magazynowej - nie mniej niż 2, wydzielone na własnych działkach.

§ 42. **Ustalenia dla terenu 6U/P**

1. Przeznaczenie terenu:

1) teren oznaczony na rysunku planu symbolem 6U/P, o powierzchni ok. 0,26 ha, przeznacza się pod nieuciążliwą zabudowę: usługową, magazynową lub produkcyjną;

2) dopuszcza się lokalizację sieci i urządzeń uzbrojenia terenu, pod warunkiem, że nie wykluczy to możliwości zagospodarowania zgodnie z ustalonym przeznaczeniem.

2. Zasady zabudowy i zagospodarowania terenu:

1) nieprzekraczalna linia zabudowy dla budynków:

a) 10 m od granicy planu,

b) 5 m od linii rozgraniczającej z drogą publiczną dojazdową oznaczoną na rysunku planu symbolem 4KDD,

c) 5 m od linii rozgraniczającej z terenem oznaczonym na rysunku planu symbolem 9MN;

2) powierzchnia biologicznie czynna nie mniejsza niż 10% powierzchni terenu;

3) powierzchnia zabudowy budynkami nie większa niż 60% powierzchni terenu;

4) wysokość zabudowy - do 2 kondygnacji nadziemnych, przy czym nie większa niż 10 m wysokości;

5) przykrycie budynków dachami o nachyleniu połaci od 5^0 do 25^0, stropodachami lub dachami o przekroju łuku, stanowiącym wycinek koła lub elipsy mniejszy niż 40% ich obwodu;

6) jednorodna stylistyka i materiały na elewacjach budynków, z zastosowaniem nie więcej niż dwóch kolorów i dowolnej liczby odcieni każdego z tych kolorów na elewacjach budynków;

7) 70% powierzchni elewacji powinno być w jasnych odcieniach wybranych kolorów.

3. Zasady podziału nieruchomości:

1) szerokość frontu działki, nie mniejsza niż 80 m;

2) wielkość działki budowlanej nie mniejsza niż 0,2 ha;

3) każda działka budowlana powinna posiadać bezpośredni dostęp do drogi publicznej dojazdowej oznaczonej na rysunku planu symbolem 4KDD.

4. Zasady obsługi w zakresie komunikacji:

1) dostępność komunikacyjna do drogi publicznej dojazdowej oznaczonej na rysunku planu symbolem 4KDD;

2) ilość miejsc postojowych:

a) w zabudowie usługowej - według wskaźnika określonego w § 9 pkt 4, wydzielone na własnych działkach,

b) w zabudowie produkcyjnej i magazynowej - nie mniej niż 2, wydzielone na własnych działkach.

§ 43. **Ustalenia dla terenu 7U/P**

1. Przeznaczenie terenu:

1) teren oznaczony na rysunku planu symbolem 7U/P, o powierzchni ok. 0,15 ha, przeznacza się pod nieuciążliwą zabudowę: usługową, magazynową lub produkcyjną;

2) dopuszcza się lokalizację sieci i urządzeń uzbrojenia terenu, pod warunkiem, że nie wykluczy to możliwości zagospodarowania zgodnie z ustalonym przeznaczeniem.

2. Zasady zabudowy i zagospodarowania terenu:

1) nieprzekraczalna linia zabudowy budynkami:

a) 5 m od linii rozgraniczającej z terenem oznaczonym na rysunku planu symbolem 9MN,

b) 5 m od linii rozgraniczającej z drogą wewnętrzną oznaczoną na rysunku planu symbolem 2KDW;

2) powierzchnia biologicznie czynna nie mniejsza niż 5% powierzchni terenu;

3) powierzchnia zabudowy budynkami nie większa niż 60% powierzchni terenu;

4) wysokość zabudowy - do 3 kondygnacji nadziemnych, przy czym nie większa niż 11 m wysokości;

5) przykrycie budynków dachami o nachyleniu połaci od 5^0 do 25^0, stropodachami lub dachami o przekroju łuku, stanowiącym wycinek koła lub elipsy mniejszy niż 40% ich obwodu;

6) jednorodna stylistyka i materiały na elewacjach budynków, z zastosowaniem nie więcej niż dwóch kolorów i dowolnej liczby odcieni każdego z tych kolorów na elewacjach budynków;

7) 70% powierzchni elewacji powinno być w jasnych odcieniach wybranych kolorów.

3. Zasady podziału nieruchomości:

1) szerokość frontu działki, nie mniejsza niż 40 m;

2) wielkość działki budowlanej nie mniejsza niż 0,1 ha;

3) każda działka budowlana powinna posiadać, poprzez drogę wewnętrzną oznaczoną na rysunku planu symbolem 2KDW, dostęp do drogi publicznej dojazdowej oznaczonej na rysunku planu symbolem 3KDD.

4. Zasady obsługi w zakresie komunikacji:

1) dostępność komunikacyjna, poprzez drogę wewnętrzną oznaczoną na rysunku planu symbolem 2KDW, do drogi publicznej dojazdowej oznaczonej na rysunku planu symbolem 3KDD;

2) ilość miejsc postojowych:

a) w zabudowie usługowej - według wskaźnika określonego w § 9 pkt 4, wydzielone na własnych działkach,

b) w zabudowie produkcyjnej i magazynowej - nie mniej niż 2, wydzielone na własnych działkach.

§ 44. **Ustalenia dla terenu 8U/P**

1. Przeznaczenie terenu:

1) teren oznaczony na rysunku planu symbolem 8U/P, o powierzchni ok. 1,12 ha, przeznacza się pod nieuciążliwą zabudowę: usługową, magazynową lub produkcyjną;

2) dopuszcza się lokalizację sieci i urządzeń uzbrojenia terenu, w szczególności stacji transformatorowej 15/0,4 kV, pod warunkiem, że nie wykluczy to możliwości zagospodarowania zgodnie z ustalonym przeznaczeniem.

2. Zasady zabudowy i zagospodarowania terenu:

1) nieprzekraczalna linia zabudowy dla budynków:

a) 5 m od linii rozgraniczającej z drogą publiczną lokalną oznaczoną na rysunku planu symbolem 3KDL,

b) 5 m od linii rozgraniczającej z drogą publiczną dojazdową oznaczoną na rysunku planu symbolem 9KDD,

c) 5 m od linii rozgraniczającej z publicznym ciągiem pieszo-jezdnym oznaczonym na rysunku planu symbolem 3KX/KD,

d) 5 m od linii rozgraniczającej z publicznym ciągiem pieszo - rowerowym oznaczonym na rysunku planu symbolem 2KX/KR,

e) 10 m od linii rozgraniczającej z drogą publiczną dojazdową oznaczoną na rysunku planu symbolem 8KDD;

2) powierzchnia biologicznie czynna nie mniejsza niż 10% powierzchni terenu;

3) powierzchnia zabudowy budynkami nie większa niż 70% powierzchni terenu;

4) wysokość zabudowy do - 3 kondygnacji nadziemnych, przy czym nie większa niż 12 m wysokości;

5) przykrycie budynków dachami o nachyleniu połaci od 5^0 do 25^0, stropodachami lub dachami o przekroju łuku, stanowiącym wycinek koła lub elipsy mniejszy niż 40% ich obwodu;

6) jednorodna stylistyka i materiały na elewacjach budynków, z zastosowaniem nie więcej niż dwóch

kolorów i dowolnej liczby odcieni każdego z tych kolorów na elewacjach budynków;

7) 70% powierzchni elewacji powinno być w jasnych odcieniach wybranych kolorów;

8) dopuszcza się pozostawienie budynków istniejących lub ich części, zlokalizowanych poza nieprzekraczalną linią zabudowy, w dotychczasowym użytkowaniu, bez prawa rozbudowy poza wyznaczoną linię zabudowy, z możliwością wykonywania bieżących remontów.

3. Zasady podziału nieruchomości:

1) szerokość frontu działki, od strony terenu oznaczonego na rysunku planu symbolem 3KDL lub od strony terenu oznaczonego na rysunku planu symbolem 9KDD, nie mniejsza niż 80 m;

2) wielkość działki budowlanej nie mniejsza niż 0,5 ha;

3) każda działka budowlana powinna posiadać bezpośredni dostęp do drogi publicznej lokalnej oznaczonej na rysunku planu symbolem 3KDL lub do drogi publicznej dojazdowej oznaczonej na rysunku planu symbolem 9KDD.

4. Zasady obsługi w zakresie komunikacji:

1) dostępność komunikacyjna do drogi publicznej lokalnej oznaczonej na rysunku planu symbolem 3KDL lub do drogi publicznej dojazdowej oznaczonej na rysunku planu symbolem 9KDD lub do obydwu tych dróg;

2) ilość miejsc postojowych:

a) w zabudowie usługowej - według wskaźnika określonego w § 9 pkt 4, wydzielone na własnych działkach,

b) w zabudowie produkcyjnej i magazynowej - wydzielone na własnych działkach oraz w pasie drogowym drogi publicznej dojazdowej oznaczonej na rysunku planu symbolem 9KDD.

§ 45. **Ustalenia dla terenu 1U/ZP**

1. Przeznaczenie terenu:

1) teren oznaczony na rysunku planu symbolem 1U/ZP, o powierzchni ok. 0,47 ha, przeznacza się pod nieuciążliwą zabudowę usługową w zieleni urządzonej;

2) dopuszcza się lokalizację sieci i urządzeń uzbrojenia terenu, w szczególności stacji transformatorowej 15/0,4 kV, pod warunkiem, że nie wykluczy to możliwości zagospodarowania zgodnie z ustalonym przeznaczeniem.

2. Zasady zabudowy i zagospodarowania terenu:

1) nieprzekraczalna linia zabudowy dla budynków - zgodnie z rysunkiem planu;

2) powierzchnia biologicznie czynna nie mniejsza niż 50% powierzchni terenu;

3) powierzchnia zabudowy budynkami nie większa niż 25% powierzchni terenu;

4) wysokość zabudowy - do 1 kondygnacji nadziemnej, przy czym nie większa niż 7 m wysokości;

5) przykrycie budynków dachami o nachyleniu połaci od 5^0 do 25^0, stropodachami lub dachami o przekroju łuku, stanowiącym wycinek koła lub elipsy mniejszy niż 40% ich obwodu;

6) jednorodna stylistyka i materiały na elewacjach budynków, z zastosowaniem nie więcej niż dwóch kolorów i dowolnej liczby odcieni każdego z tych kolorów na elewacjach budynków;

7) 70% powierzchni elewacji powinno być w jasnych odcieniach wybranych kolorów.

3. Zasady podziału nieruchomości:

1) szerokość frontu działki nie mniejsza niż 70 m;

2) wielkość działki budowlanej nie mniejsza niż 0,4 ha;

3) każda działka budowlana powinna posiadać bezpośredni dostęp do publicznej drogi lokalnej oznaczonej na rysunku planu symbolem 1KDL.

4. Zasady obsługi w zakresie komunikacji:

1) dostępność komunikacyjna do drogi publicznej lokalnej oznaczonej na rysunku planu symbolem 1KDL;

2) miejsca postojowe - według wskaźnika określonego w § 9 pkt 4, w granicach terenu.

§ 46. **Ustalenia dla terenu 2U/ZP**

1. Przeznaczenie terenu:

1) teren oznaczony na rysunku planu symbolem 2U/ZP, o powierzchni ok. 0,24 ha, przeznacza się pod nieuciążliwą zabudowę usługową w zieleni urządzonej;

2) dopuszcza się lokalizację sieci i urządzeń uzbrojenia terenu, pod warunkiem, że nie wykluczy to możliwości zagospodarowania zgodnie z ustalonym przeznaczeniem.

2. Zasady zabudowy i zagospodarowania terenu:

1) nieprzekraczalna linia zabudowy dla budynków:

a) 5 m od linii rozgraniczającej drogi publicznej lokalnej oznaczonej na rysunku planu symbolem 1KDL,

b) 5 m od linii rozgraniczającej drogi publicznej dojazdowej oznaczonej na rysunku planu symbolem 3KDD;

2) powierzchnia biologicznie czynna nie mniejsza niż 50% powierzchni każdej działki budowlanej;

3) powierzchnia zabudowy budynkami nie większa niż 25% powierzchni każdej działki budowlanej;

4) wysokość zabudowy - do 2 kondygnacji nadziemnych, przy czym nie większa niż 10 m wysokości;

5) przykrycie budynków dachami o nachyleniu połaci od 5^0 do 25^0, stropodachami lub dachami o przekroju łuku,

stanowiącym wycinek koła lub elipsy mniejszy niż 40% ich obwodu;

6) jednorodna stylistyka i materiały na elewacjach budynków, z zastosowaniem nie więcej niż dwóch kolorów i dowolnej liczby odcieni każdego z tych kolorów na elewacjach budynków;

7) 70% powierzchni elewacji powinno być w jasnych odcieniach wybranych kolorów.

3. Zasady podziału nieruchomości:

1) szerokość frontu działki nie mniejsza niż 30 m;

2) wielkość działki budowlanej nie mniejsza niż 0,05 ha;

3) każda działka budowlana powinna posiadać bezpośredni dostęp do drogi publicznej lokalnej oznaczonej na rysunku planu symbolem 1KDL lub do drogi publicznej dojazdowej oznaczonej na rysunku planu symbolem 3KDD.

4. Zasady obsługi w zakresie komunikacji:

1) dostępność komunikacyjna do drogi publicznej lokalnej oznaczonej na rysunku planu symbolem 1KDL lub do drogi publicznej dojazdowej oznaczonej na rysunku planu symbolem 3KDD;

2) miejsca postojowe - według wskaźnika określonego w § 9 pkt 4, w granicach terenu.

§ 47. **Ustalenia dla terenów: 1ZPz, 2ZPz, 3ZPz, 4ZPz, 5ZPz, 6ZPz, 7ZPz i 8ZPz**

1. Przeznaczenie, zasady zabudowy i zagospodarowania terenu:

1) teren oznaczony na rysunku planu symbolem 1ZPz, o powierzchni ok. 0,96 ha, teren oznaczony na rysunku planu symbolem 2ZPz, o powierzchni ok. 1,07 ha, teren oznaczony na rysunku planu symbolem 3ZPz, o powierzchni ok. 1,2 ha, teren oznaczony na rysunku planu symbolem 4ZPz, o powierzchni ok. 0,1 ha, teren oznaczony na rysunku planu symbolem 5ZPz, o powierzchni ok. 0,15 ha, teren oznaczony na rysunku planu symbolem 6ZPz, o powierzchni ok. 0,25 ha, teren oznaczony na rysunku planu symbolem 7ZPz, o powierzchni ok. 0,26 ha oraz teren oznaczony na rysunku planu symbolem 8ZPz, o powierzchni ok. 0,06 ha, przeznacza się pod publiczną zieleń urządzoną - zieleniec;

2) w ramach terenów zieleni dopuszcza się lokalizację:

a) zieleni parkowej niskiej, średniowysokiej i wysokiej,

b) obiektów małej architektury,

c) ciągów pieszych,

d) ścieżek rowerowych,

e) placów zabaw dla dzieci,

f) boisk i urządzeń sportowych,

g) urządzeń rekreacyjnych i wypoczynkowych,

h) górek zjazdowych,

i) konstrukcji oporowych,

j) słupów i tablic ogłoszeniowych;

3) dopuszcza się lokalizację sieci i urządzeń uzbrojenia terenu, w szczególności stacji transformatorowych 15/0,4 kV;

4) zakazuje się sytuowania budynków i budowli innych niż wymienione w pkt 2 i 3;

5) zakazuje się umieszczania nośników reklamowych.

§ 48. **Ustalenia dla terenów 1WS i 2WS**

Teren oznaczony na rysunku planu symbolem 1WS, o powierzchni ok. 0,1 ha oraz teren oznaczony na rysunku planu symbolem 2WS, o powierzchni ok. 0,1 ha, przeznacza się pod wody powierzchniowe śródlądowe - w szczególności pod istniejący i projektowany przebieg potoku Rudka, wraz z zielenią towarzyszącą.

§ 49. **Ustalenia dla terenu 1E**

Teren oznaczony na rysunku planu symbolem 1E, o powierzchni ok. 0,85 ha, przeznacza się pod infrastrukturę techniczną elektroenergetyczną.

§ 50. **Ustalenia dla terenu 1KDL**

1. Przeznaczenie terenu:

1) teren oznaczony na rysunku planu symbolem 1KDL, o powierzchni ok. 0,71 ha, przeznacza się pod drogę publiczną lokalną;

2) dopuszcza się lokalizację sieci i urządzeń uzbrojenia terenu.

2. Zasady zabudowy i zagospodarowania terenu:

1) szerokość pasa drogowego w liniach rozgraniczających - 14 m;

2) jezdnia o szerokości nie mniejszej niż 6 m;

3) chodnik wykonany nie mniej niż jednostronnie;

4) nie dopuszcza się lokalizacji miejsc postojowych w pasie drogowym.

§ 51. **Ustalenia dla terenu 2KDL**

1. Przeznaczenie terenu:

1) teren oznaczony na rysunku planu symbolem 2KDL, o powierzchni ok. 1,48 ha, przeznacza się pod drogę publiczną lokalną;

2) dopuszcza się lokalizację sieci i urządzeń uzbrojenia terenu.

2. Zasady zabudowy i zagospodarowania terenu:

1) szerokość pasa drogowego w liniach rozgraniczających - 22 m;

2) jezdnia o szerokości nie mniejszej niż 7 m;

3) chodniki wykonane obustronnie;

4) dopuszcza się lokalizację miejsc postojowych prostopadle do krawędzi jezdni, przy czym pojedynczy zespół takich stanowisk nie może być większy niż na 12 stanowisk, a odległość pomiędzy poszczególnymi zespołami stanowisk nie może być mniejsza niż 6 m;

5) lokalizacja zatoki i przystanku komunikacji zbiorowej – w rejonie skrzyżowania z publiczną drogą dojazdową oznaczoną na rysunku planu symbolem 7KDD;

6) dopuszcza się lokalizację kiosków przy przystankach autobusowych, jako jeden wspólny obiekt z wiatą przystankową;

7) dopuszcza się lokalizację nośników reklamowych przy przystankach komunikacji zbiorowej.

§ 52. **Ustalenia dla terenu 3KDL**

1. Przeznaczenie terenu:

1) teren oznaczony na rysunku planu symbolem 3KDL, o powierzchni ok. 0,19 ha, przeznacza się pod drogę publiczną lokalną;

2) dopuszcza się lokalizację sieci i urządzeń uzbrojenia terenu.

2. Zasady zabudowy i zagospodarowania terenu:

1) szerokość pasa drogowego w liniach rozgraniczających - 14 m;

2) jezdnia o szerokości nie mniejszej niż 7 m;

3) chodniki wykonane nie mniej niż jednostronnie;

4) nie dopuszcza się lokalizacji miejsc postojowych w pasie drogowym.

§ 53. **Ustalenia dla terenu 2KDD**

1. Przeznaczenie terenu:

1) teren oznaczony na rysunku planu symbolem 2KDD, o powierzchni ok. 0,18 ha, przeznacza się pod drogę publiczną dojazdową;

2) dopuszcza się lokalizację sieci i urządzeń uzbrojenia terenu.

2. Zasady zabudowy i zagospodarowania terenu:

1) szerokość pasa drogowego w liniach rozgraniczających - 10 m;

2) jezdnia o szerokości nie mniejszej niż 5,5 m;

3) chodnik wykonany nie mniej niż jednostronnie.

§ 54. **Ustalenia dla terenu 3KDD**

1. Przeznaczenie terenu:

1) teren oznaczony na rysunku planu symbolem 3KDD, o powierzchni ok. 0,98 ha, przeznacza się pod drogę publiczną dojazdową;

2) dopuszcza się lokalizację sieci i urządzeń uzbrojenia terenu.

2. Zasady zabudowy i zagospodarowania terenu:

1) szerokość pasa drogowego w liniach rozgraniczających - 10,5 m do 14 m;

2) jezdnia o szerokości nie mniejszej niż 5,5 m;

3) chodniki wykonane nie mniej niż jednostronnie;

4) zakazuje się lokalizacji miejsc postojowych w pasie drogowym.

§ 55. **Ustalenia dla terenu 4KDD**

1. Przeznaczenie terenu:

1) teren oznaczony na rysunku planu symbolem 4KDD, o powierzchni ok. 0,26 ha, przeznacza się pod drogę publiczną dojazdową;

2) dopuszcza się lokalizację sieci i urządzeń uzbrojenia terenu.

2. Zasady zabudowy i zagospodarowania terenu:

1) szerokość pasa drogowego w liniach rozgraniczających - 10 m;

2) jezdnia o szerokości nie mniejszej niż 6 m;

3) chodnik wykonany obustronnie;

4) zakazuje się lokalizacji miejsc postojowych w pasie drogowym.

§ 56. **Ustalenia dla terenu 5KDD**

1. Przeznaczenie terenu:

1) teren oznaczony na rysunku planu symbolem 5KDD, o powierzchni ok. 1,21 ha, przeznacza się pod drogę publiczną dojazdową;

2) dopuszcza się lokalizację sieci i urządzeń uzbrojenia terenu.

2. Zasady zabudowy i zagospodarowania terenu:

1) szerokość pasa drogowego w liniach rozgraniczających - od 16 m do 21 m, zgodnie z rysunkiem planu;

2) jezdnia o szerokości nie mniejszej niż 6 m;

3) chodniki wykonane obustronnie;

4) dopuszcza się lokalizację miejsc postojowych - prostopadle do krawędzi jezdni, przy czym pojedynczy zespół takich stanowisk nie może być większy niż na 12 stanowisk, a odległość pomiędzy poszczególnymi zespołami stanowisk nie może być mniejsza niż 6 m.

§ 57. **Ustalenia dla terenu 6KDD**

1. Przeznaczenie terenu:

1) teren oznaczony na rysunku planu symbolem 6KDD, o powierzchni ok. 0,28 ha, przeznacza się pod drogę publiczną dojazdową;

2) dopuszcza się lokalizację sieci i urządzeń uzbrojenia terenu.

2. Zasady zabudowy i zagospodarowania terenu:

1) szerokość pasa drogowego w liniach rozgraniczających - od 11 m do 20 m, zgodnie z rysunkiem planu;

2) jezdnia o szerokości nie mniejszej niż 7 m;

3) chodnik wykonany obustronnie;

4) dopuszcza się lokalizację miejsc postojowych - prostopadle do krawędzi jezdni, przy czym pojedynczy zespół takich stanowisk nie może być większy niż na 12 stanowisk, a odległość pomiędzy poszczególnymi zespołami stanowisk nie może być mniejsza niż 6 m.

§ 58. **Ustalenia dla terenu 7KDD**

1. Przeznaczenie terenu:

1) teren oznaczony na rysunku planu symbolem 7KDD, o powierzchni ok. 0,31 ha, przeznacza się pod drogę publiczną dojazdową;

2) dopuszcza się lokalizację sieci i urządzeń uzbrojenia terenu.

2. Zasady zabudowy i zagospodarowania terenu:

1) szerokość pasa drogowego w liniach rozgraniczających - od 16 m do 20 m;

2) jezdnia o szerokości nie mniejszej niż 7 m;

3) chodnik wykonany obustronnie;

4) dopuszcza się lokalizację miejsc postojowych - prostopadle do krawędzi jezdni, przy czym pojedynczy zespół takich stanowisk nie może być większy niż na 12 stanowisk, a odległość pomiędzy poszczególnymi zespołami stanowisk nie może być mniejsza niż 6 m.

§ 59. **Ustalenia dla terenu 8KDD**

1. Przeznaczenie terenu:

1) teren oznaczony na rysunku planu symbolem 8KDD, o powierzchni ok. 0,79 ha, przeznacza się pod drogę publiczną dojazdową;

2) dopuszcza się lokalizację sieci i urządzeń uzbrojenia terenu.

2. Zasady zabudowy i zagospodarowania terenu:

1) szerokość pasa drogowego w liniach rozgraniczających - 10 m;

2) jezdnia o szerokości nie mniejszej niż 5,5 m;

3) chodnik wykonany co najmniej jednostronnie;

4) zakazuje się lokalizacji miejsc postojowych w pasie drogowym.

§ 60. **Ustalenia dla terenu 9KDD**

1. Przeznaczenie terenu:

1) teren oznaczony na rysunku planu symbolem 9KDD, o powierzchni ok. 0,48 ha, przeznacza się pod drogę publiczną dojazdową;

2) dopuszcza się lokalizację sieci i urządzeń uzbrojenia terenu.

2. Zasady zabudowy i zagospodarowania terenu:

1) szerokość pasa drogowego w liniach rozgraniczających - od 14 m do 18 m;

2) jezdnia o szerokości nie mniejszej niż 6 m;

3) chodnik wykonany co najmniej jednostronnie;

4) dopuszcza się lokalizację miejsc postojowych - prostopadle do krawędzi jezdni, przy czym pojedynczy zespół takich stanowisk nie może być większy niż na 12 stanowisk, a odległość pomiędzy poszczególnymi zespołami stanowisk nie może być mniejsza niż 6 m.

§ 61. **Ustalenia dla terenu 1KX/KD**

1. Przeznaczenie terenu:

1) teren oznaczony na rysunku planu symbolem 1KX/KD, o powierzchni ok. 0,83 ha, przeznacza się pod publiczny ciąg pieszo-jezdny;

2) dopuszcza się lokalizację sieci i urządzeń uzbrojenia terenu.

2. Zasady zabudowy i zagospodarowania terenu:

1) szerokość terenu w liniach rozgraniczających - od 6 m do 16 m;

2) szerokość ciągu pieszo-jezdnego - 6 m

3) zakazuje się lokalizacji miejsc postojowych,

4) w części przebiegającej wzdłuż obszaru kolejowego ciąg pieszo - jezdny należy lokalizować w odległości nie mniejszej niż 10 m od granicy tego obszaru, równolegle do linii rozgraniczającej z terenami zabudowy mieszkaniowej;

5) dopuszcza się zlokalizowanie ciągu pieszo-jezdnego w zbliżeniu do granicy obszaru kolejowego i włączenia części terenu pomiędzy faktycznym przebiegiem ciągu, a terenem zabudowy mieszkaniowej oznaczonym na rysunku planu symbolem 7MN, do tego terenu mieszkaniowego jako części działek przydomowych – w przypadku uzyskania na podstawie przepisów szczególnych odstępstwa w zakresie warunków usytuowania budynków i budowli w sąsiedztwie linii kolejowych.

§ 62. **Ustalenia dla terenów 2KX/KD i 3KX/KD**

1. Przeznaczenie terenu:

1) teren oznaczony na rysunku planu symbolem 2KX/KD, o powierzchni ok. 0,19 ha oraz teren oznaczony na rysunku planu symbolem 3KX/KD, o powierzchni ok. 0,05 ha, przeznacza się pod publiczne ciągi pieszo - jezdne;

2) dopuszcza się lokalizację sieci i urządzeń uzbrojenia terenu.

2. Zasady zabudowy i zagospodarowania terenu:

1) szerokość w liniach rozgraniczających:

a) ciągu pieszo - jezdnego oznaczonego na rysunku planu symbolem 2KX/KD - 6 m,

b) ciągu pieszo - jezdnego oznaczonego na rysunku planu symbolem 3KX/KD - 8 m;

2) zakazuje się lokalizacji miejsc postojowych.

§ 63. **Ustalenia dla terenu 1KX**

Teren oznaczony na rysunku planu symbolem 1KX, o powierzchni ok. 0,03 ha, przeznacza się pod publiczny ciąg pieszy, o utwardzonej nawierzchni, o szerokości zgodnej z rysunkiem planu, z dopuszczeniem lokalizacji sieci i urządzeń uzbrojenia terenu.

§ 64. **Ustalenia dla terenów 1KX/KR i 2KX/KR**

Teren oznaczony na rysunku planu symbolem 1KX/KR, o powierzchni ok. 0,17 ha oraz teren oznaczony na rysunku planu symbolem 2KX/KR, o powierzchni ok. 0,09 ha, przeznacza się pod publiczny ciąg pieszo-rowerowy, o utwardzonej nawierzchni, o szerokości zgodnej z rysunkiem planu, z dopuszczeniem lokalizacji sieci i urządzeń uzbrojenia terenu, przy czym poprzez ciąg pieszo-rowerowy oznaczony na rysunku planu symbolem 1KX/KR, zapewnia się dostępność komunikacyjną pomiędzy terenem oznaczonym na rysunku planu symbolem 2U/P, a terenem położonym poza granicą planu po stronie północnej.

§ 65. **Ustalenia dla terenów 1KDW i 2KDW**

1. Przeznaczenie terenu:

1) teren oznaczony na rysunku planu symbolem 1KDW, o powierzchni ok. 0,12 ha, oraz teren oznaczony na rysunku planu symbolem 2KDW, o powierzchni ok. 0,1 ha, przeznacza się pod drogi wewnętrzne;

2) dopuszcza się lokalizację sieci i urządzeń uzbrojenia terenu.

2. Zasady zabudowy i zagospodarowania terenu:

1) szerokość w liniach rozgraniczających - 6 m;

2) zakaz lokalizacji miejsc postojowych.

III. PRZEPISY KOŃCOWE

§ 66. Wykonanie uchwały powierza się Prezydentowi Miasta Rzeszowa.

§ 67. Uchwała wchodzi w życie po upływie 30 dni od dnia ogłoszenia w Dzienniku Urzędowym Województwa Podkarpackiego.

* załącznika Nr 2 i Nr 3 nie ogłasza się

Przewodniczący
Rady Miasta Rzeszowa

Konrad Fijołek

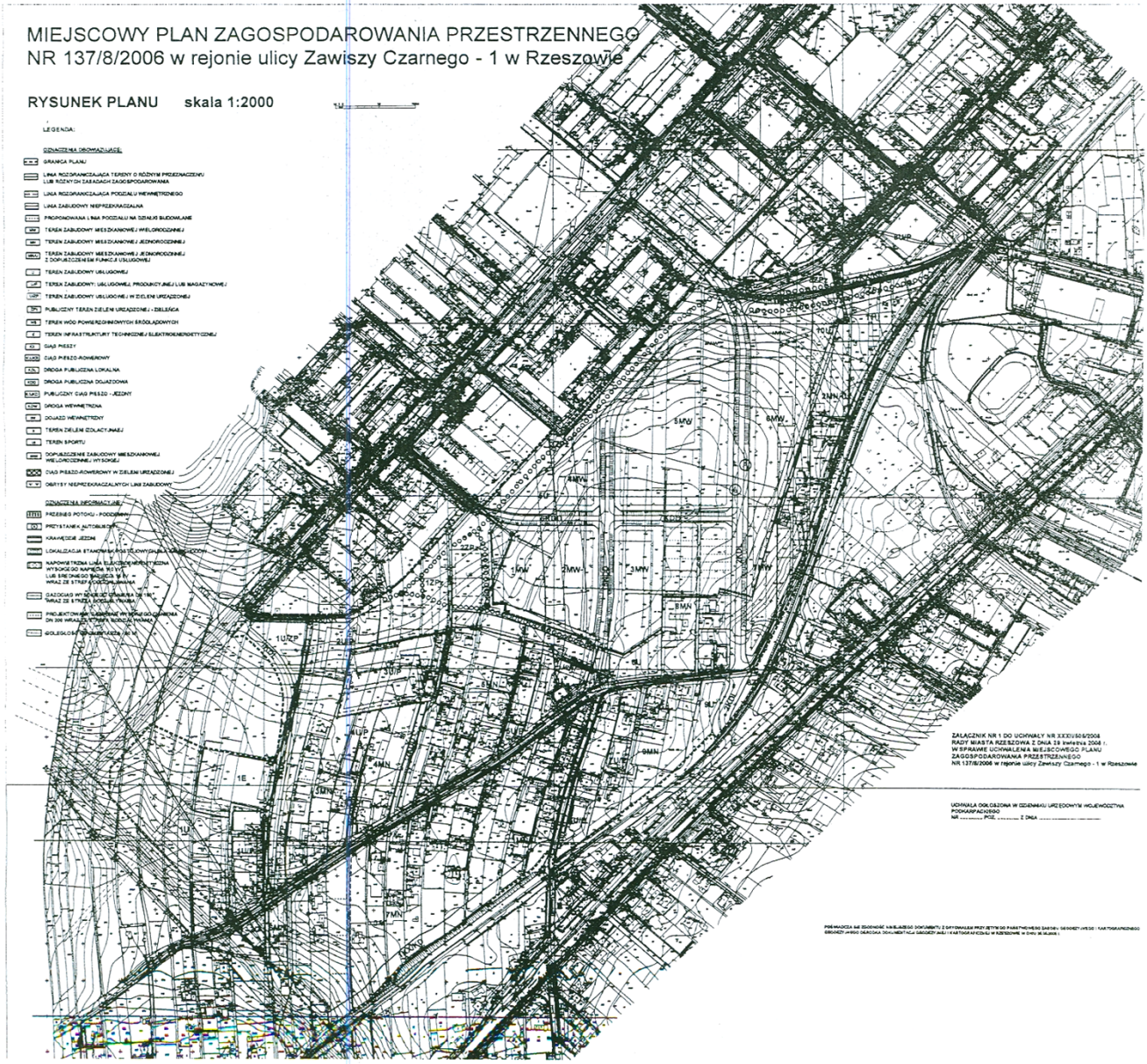
MIEJSCOWY PLAN ZAGOSPODAROWANIA PRZESTRZENNEGO
NR 137/8/2006 w rejonie ulicy Zawiszy Czarnego - 1 w Rzeszowie
RYSUNEK PLANU skala 1:2000
LEGENDA:
ZAŁĄCZNIK NR 1 DO UCHWAŁY NR XXXIV/604/2006
RADY MIASTA RZESZOWA Z DNIA 19 września 2006 r.
W SPRAWIE UCHWALENIA MIEJSCOWEGO PLANU
ZAGOSPODAROWANIA PRZESTRZENNEGO
NR 137/8/2006 w rejonie ulicy Zawiszy Czarnego - 1 w Rzeszowie
UCHWAŁA OGŁOSZONA W DZIENNIKU URZĘDOWYM WOJEWÓDZTWA
PODKARPACKIEGO
Nr ..... POZ. ..... Z DNIA .....

1199

UCHWAŁA Nr XXV/395/08
RADY MIEJSKIEJ W STALOWEJ WOLI
z dnia 24 kwietnia 2008 r.

w sprawie uchwalenia I zmiany miejscowego planu zagospodarowania przestrzennego obejmującego obszar położony w rejonie ulic KEN, Niezłomnych i Przemysłowej w Stalowej Woli

Na podstawie art. 18 ust. 2 pkt 5 ustawy z dnia 8 marca 1990 r. o samorządzie gminnym (Dz. U. z 2001 roku Nr 142, poz. 1591 z późniejszymi zmianami) oraz art. 20 ust. 1 i 27 ustawy z dnia 27 marca 2003 r. o planowaniu i zagospodarowaniu przestrzennym (Dz. U. z 2003 r., Nr 80, poz. 717 z późniejszymi zmianami) Rada Miejska w Stalowej Woli uchwala co następuje:

§ 1. Po stwierdzeniu zgodności z ustaleniami Studium uwarunkowań i kierunków zagospodarowania przestrzennego Miasta Stalowa Wola uchwalonego uchwałą Nr XXXIV/483/05 Rady Miejskiej w Stalowej Woli z dnia 21 stycznia 2005 r. wraz z późniejszymi zmianami uchwala się I zmianę miejscowego planu zagospodarowania przestrzennego obejmującego obszar położony w rejonie ulic KEN, Niezłomnych i Przemysłowej w Stalowej Woli, uchwalonego uchwałą Nr XXXIV/484/05 Rady Miejskiej w Stalowej Woli z dnia 21 stycznia 2005 r., opublikowaną w Dz. Urz. Województwa Podkarpackiego Nr 43 z dnia 29.03.2005 r., poz. 503, zwaną w dalszej części uchwały zmianą planu.

2. Zmiana planu obejmuje cały obszar w granicach planu i dotyczy tekstu planu; rysunek planu nie ulega zmianie.

§ 2. W uchwale Nr XXXIV/484/05 Rady Miejskiej w Stalowej Woli z dnia 21 stycznia 2005 r. w sprawie uchwalenia miejscowego planu zagospodarowania przestrzennego obejmującego obszar położony w rejonie ulic KEN, Niezłomnych i Przemysłowej w Stalowej Woli wprowadza się następujące zmiany:

1) w § 3 ust. 1 skreśla się punkt 1.

2) w § 5 ust. 1 pkt 2 po literze e) dodaje się literę f) w brzmieniu:

f) ze względu na położenie w obrębie zewnętrznego terenu ochrony pośredniej ujęć wody Krzyżowe Drogi i Stare Ujęcie (ustanowione decyzją Wojewody Podkarpackiego, znak OŚ-III-2-6814/3/00 z dnia 21 listopada 2000 r.) dla całego terenu objętego planem obowiązuje zakaz:

- lokalizowania inwestycji szczególnie szkodliwych dla środowiska i zdrowia ludzi,
- lokalizowania nowych inwestycji, w tym mogących pogorszyć stan środowiska (mogących znacząco oddziaływać na środowisko, dla których raport może być wymagany) bez stosownych zabezpieczeń dla jego ochrony przed ponadnormatywnym oddziaływaniem, w tym na stan i jakość wód podziemnych,
- zagospodarowania terenu związanego z przechowywaniem i składowaniem odpadów promieniotwórczych;

3) w § 5, ust. 1 pkt 3 skreśla się literę b).

4) w § 5, po ust. 1 dodaje się ust. 1a w brzmieniu:

1a. Inwestycje szczególnie szkodliwe dla środowiska i zdrowia ludzi w rozumieniu niniejszej uchwały to:

1) rafinerie ropy naftowej (z wyjątkiem instalacji do wytwarzania wyłącznie smarów z ropy naftowej), instalacje gazyfikacji i upłynniania węgla lub łupka bitumicznego o wydajności co najmniej 500 ton na dobę,

2) elektrownie konwencjonalne, elektrociepłownie i inne instalacje do spalania, w których ilość energii cieplnej wprowadzanej w paliwie w jednostce czasu przy nominalnym obciążeniu obiektu wynosi co najmniej 300 MW,

3) elektrownie jądrowe i inne reaktory jądrowe łącznie z demontażem i wycofaniem z eksploatacji reaktorów jądrowych (z wyjątkiem instalacji badawczych do produkcji i konwersji materiałów rozszczepialnych i wzbogaconych, w których ilość energii cieplnej wprowadzanej w paliwie w jednostce czasu przy nominalnym obciążeniu obiektu nie przekracza 1 kW),

4) instalacje do końcowego usuwania napromieniowanego paliwa jądrowego i odpadu radioaktywnego,

5) inwestycje służące do produkcji lub wzbogacania paliw jądrowych, do przerobu paliw jądrowych lub do magazynowania, unieszkodliwiania i przerobu odpadów radioaktywnych,

6) inwestycje służące do pierwotnego wytopu surówki żelaza i stali oraz produkcji metali nieżelaznych do:

a) prażenia i spiekania rud żelaza w instalacjach o przerobie co najmniej 1 miliona ton rudy na rok,

b) produkcji co najmniej 1 miliona ton surówki i stali surowej na rok,

c) produkcji ze złomu co najmniej 500.000 ton stali na rok,

d) przerobu co najmniej 100.000 ton rud metali ciężkich na rok,

e) produkcji, odzyskiwania lub przerobu metali nieżelaznych, ich związków lub innych stopów, w ilości co najmniej 100.000 ton na rok, procesami termicznymi, chemicznymi lub elektrolitycznymi,

7) zakłady wydobywania azbestu oraz przerobu azbestu i produktów zawierających azbest,

8) zakłady chemiczne lub grupy powiązanych ze sobą funkcjonalnie zakładów, wytwarzające:

a) produkty organiczne (w tym pestycydy) powyżej 100.000 ton na rok, a produkty chemicznej przeróbki węgla powyżej 1.000 ton na rok,

b) produkty nieorganiczne powyżej 200.000 ton na rok,

c) nawozy sztuczne powyżej 300.000 ton na rok,

9) autostrady i drogi ekspresowe,

10) porty lotnicze o długości podstawowego pasa startowego 2.100 metrów lub większej,

11) porty morskie i instalacje portowe do obsługi następujących ładunków płynnych i sypkich: ropy naftowej i produktów naftowych, nawozów sztucznych, siarki i innych ładunków chemicznych, w tym położone poza linią brzegową na wodach terytorialnych i morskich wodach wewnętrznych oraz śródlądowe porty i śródlądowe drogi wodne pozwalające na żeglugę jednostek pływających o wyporności ponad 1.350 ton,

12) rurociągi do przesyłu gazu, ropy naftowej, produktów naftowych i substancji chemicznych o średnicy większej niż 800 mm i długości ponad 40 km,

13) inwestycje związane z wykorzystaniem lub unieszkodliwianiem odpadów niebezpiecznych oraz związane z termicznym przekształcaniem wszystkich odpadów,

14) nadpoziomowe stawy osadowe o powierzchni powyżej 10 ha,

15) zbiorniki wodne o pojemności całkowitej większej niż 10 mln m^3 oraz zapory wodne o wysokości piętrzenia powyżej 8 m,

16) inwestycje służące do przesyłu zasobów wodnych między zlewniami, w celu zapobieżenia brakowi wody, w ilościach przekraczających 100 mln m^3 rocznie, z wyłączeniem przesyłu wody pitnej rurociągami,

17) ujęcia wód podziemnych o wydajności powyżej 5 mln m^3 na rok,

18) inwestycje związane ze sztucznymi systemami zasilania wód podziemnych o rocznej objętości zasilania wynoszącej co najmniej 10 mln m^3 na rok,

19) zakłady wytwarzające masy celulozowe, papier lub tekturę, w ilości powyżej 200 ton na dobę masy powietrznie suchej pulpy, papieru lub tektury,

20) zakłady górnicze i zakłady przeróbcze:

a) podziemne zakłady górnicze i związane nimi technologicznie zakłady przeróbcze o wydobyciu i przerobie ponad 100.000 m^3 urobku na rok,

b) podziemne zakłady górnicze i związane z nimi technologicznie zakłady przeróbcze węgla i rud metali nieżelaznych,

c) odkrywkowe zakłady górnicze o powierzchni odkrywki ponad 25 ha,

21) inwestycje służące do poszukiwania lub wydobywania węglowodorów spod dna morskiego, łącznie z urządzeniami do przeładunku i transportu na ląd,

22) zbiorniki do magazynowania wraz z urządzeniami do przeładunku: co najmniej 50.000 m^3 ropy naftowej lub produktów chemicznych, co najmniej 30.000 m^3 produktów naftowych oraz co najmniej 50.000 m^3 gazu,

23) linie elektroenergetyczne o napięciu znamionowym wyższym od 220 kV,

24) stacje i rozdzielnie elektroenergetyczne o napięciu znamionowym wyższym od 400 kV,

25) inwestycje związane z hodowlą zwierząt w liczbie ponad 500 dużych jednostek przeliczeniowych (DJP) inwentarza; współczynniki przeliczeniowe sztuk zwierząt gospodarskich na DJP określa załącznik do rozporządzenia,

26) oczyszczalnie ścieków obsługujące powyżej 150.000 mieszkańców równoważnych (MR),

27) instalacje odsiarczania o wydajności powyżej 100.000 m^3 na godzinę gazów odlotowych w warunkach normalnych: w temperaturze 273°K i przy ciśnieniu 101,1 kPa,

28) inwestycje związane z produkcją lub wykorzystaniem rtęci.

5) w § 5 ust. 2 i ust. 3 otrzymują brzmienie:

2. Ustala się następujące zasady kształtowania działek budowlanych:

1) każda działka musi posiadać dostęp do drogi publicznej bezpośredni lub pośredni poprzez drogę wewnętrzną lub dojazd indywidualnych,

2) szerokość nowowydzielanych dróg wewnętrznych i dojazdów indywidualnych dostosowana do rodzaju prowadzonej działalności lecz nie mniejsza niż 5,0 m,

3) dla działek przylegających do dróg publicznych ustala się następujące parametry:

a) kąt położenia granic działek w stosunku do pasa drogowego nie mniejszy niż 600 i nie większy niż 1200 lub zgodnie z istniejącym podziałem geodezyjnym,

b) szerokość frontu działki nie mniejsza niż 20,0 m lub zgodnie z istniejącym podziałem geodezyjnym,

4) powierzchnia działki budowlanej dla poszczególnych terenów nie mniejsza niż:

a) dla terenów zabudowy usługowej U oraz urządzeń i usług komunikacyjnych KU - 700 m^2,

b) dla terenu rozmieszczenia obiektów handlowych UC - 4 000 m^2,

c) dla terenu infrastruktury technicznej E w dostosowaniu do wymogów technologicznych,

5) na poszczególnych terenach objętych planem dopuszcza się wydzielenie działek pod lokalizację urządzeń infrastruktury technicznej, niezależnie od ustaleń punktów 3 i 4.

3. Dopuszcza się scalanie i podział nieruchomości.

6) w § 10 ust. 1 skreśla się punkt 2,

7) w § 14 ust. 1 pkt 1 skreśla się słowo „nie uciążliwych" i w to miejsce wprowadza się słowa w brzmieniu: „usługowych i produkcyjnych oraz składów i magazynów",

8) w § 14 skreśla się ust. 7,

9) w § 15 skreśla się ust. 7.

§ 3. Wykonanie uchwały zleca się Prezydentowi Miasta Stalowa Wola.

§ 4. Uchwała wchodzi w życie po upływie 30 dni od jej ogłoszenia w Dzienniku Urzędowym Województwa Podkarpackiego.

PRZEWODNICZĄCY RADY

Stanisław Cisek

1200

UCHWAŁA Nr XXVI/419/08
RADY MIEJSKIEJ W STALOWEJ WOLI
z dnia 16 maja 2008 r.

zmieniająca uchwałę w sprawie uchwalenia Statutu Miasta Stalowej Woli

Na podstawie art. 3 ust. 1, art. 18 ust. 2, pkt 1, art. 22, art. 40 ust. 2 pkt 1, art. 41, ust. 1, art. 42 ustawy z dnia 8 marca 1990 r. o samorządzie gminnym (Dz. U. z 2001 r. Nr 142 poz. 1591 z późn. zm.) Rada Miejska w Stalowej Woli uchwala, co następuje:

§ 1. W Statucie Miasta Stalowa Wola przyjętym uchwałą Nr IX/105/07 Rady Miejskiej w Stalowej Woli z dnia 27 kwietnia 2007 r. w sprawie uchwalenia Statutu Miasta Stalowej Woli zmienionej uchwałą XXI/288/08 z dnia 31 stycznia 2008 r. oraz uchwałą XXI/378/08 z dnia 31 marca 2008 r. - załącznik Nr 7 do Statutu Miasta Stalowa Wola otrzymuje brzmienie określone w załączniku do niniejszej uchwały.

§ 2. Uchwała podlega ogłoszeniu w Dzienniku Urzędowym Województwa Podkarpackiego i wchodzi w życie po upływie 14 dni od dnia ogłoszenia.

PRZEWODNICZĄCY RADY

Stanisław Cisek

Załącznik
do uchwały Nr XXVI419/08
Rady Miejskiej w Stalowej Woli
z dnia 16 maja 2008 r.

Załącznik Nr 7
do Statutu Miasta Stalowa Wola

Jednostki organizacyjne Miasta

1. Miejski Ośrodek Pomocy Społecznej Stalowa Wola ul. Dmowskiego 1
a) Środowiskowy Dom Samopomocy Stalowa Wola
b) Warsztat Terapii Zajęciowej
c) Dom Dziennego Pobytu
d) Środowiskowy Dom Samopomocy dla osób z zaburzeniami psychicznymi w Stalowej Woli
2. Miejska Biblioteka Publiczna Stalowa Wola ul. Staszica 14
3. Miejski Dom Kultury Stalowa Wola ul. 1 Sierpnia 9
4. Muzeum Regionalne w Stalowej Woli ul. Sandomierska 1
5. Miejski Ośrodek Sportu i Rekreacji Stalowa Wola ul. Hutnicza 15
6. Zakład Miejskiej Komunikacji Samochodowej Stalowa Wola ul. Komunalna 3
7. Zakład Administracji Budynków Stalowa Wola ul. Wyszyńskiego 7a

8. Samodzielny Publiczny Zakład Opieki Zdrowotnej w Stalowej Woli ul. Kwiatkowskiego 2
9. Publiczny Zakład Opieki Zdrowotnej - Żłobek Miejski w Stalowej Woli Stalowa Wola Al. Jana Pawła II 5a
10. Przedszkole Nr 1 Stalowa Wola ul. Niezłomnych 2
11. Przedszkole Nr 2 im. Jana Brzechwy Stalowa Wola ul. ks. J. Skoczyńskiego 5
12. Przedszkole Nr 3 Stalowa Wola ul. Poniatowskiego 57
13. Przedszkole Nr 4 Stalowa Wola ul. Wańkowicza 72
14. Przedszkole Nr 5 im. Juliana Tuwima Stalowa Wola ul. Mieszka I 5
15. Przedszkole Nr 6 Stalowa Wola ul. Partyzantów 10
16. Przedszkole Nr 7 im. Marii Konopnickiej Stalowa Wola ul. Popiełuszki 29a
17. Przedszkole Nr 9 Stalowa Wola Al. Jana Pawła II 5
18. Przedszkole Nr 10 im. Marii Kownackiej Stalowa Wola Al. Jana Pawła II 11
19. Przedszkole Nr 11 Stalowa Wola Al. Jana Pawła II 6
20. Przedszkole Integracyjne Nr 12 im. Jana Chrystiana Andersena Stalowa Wola ul. Okulickiego 20
21. Przedszkole Nr 15 Stalowa Wola ul. Obr. Westerplatte 1
22. Przedszkole Nr 18 im. Marii Montessori Stalowa Wola ul. Poniatowskiego 33
23. Publiczna Szkoła Podstawowa Nr 1 m. Wacława Górskiego Stalowa Wola ul. R. Dmowskiego 9
24. Publiczna Szkoła Podstawowa Nr 3 im. Bohaterów Westerplatte Stalowa Wola ul. Wyszyńskiego 14
25. Publiczna Szkoła Podstawowa Nr 4 im. Eugeniusza Kwiatkowskiego Stalowa Wola ul. Niezłomnych 1
26. Publiczna Szkoła Podstawowa Nr 7 im. Mikołaja Kopernika Stalowa Wola ul. Gen. Okulickiego 14
27. Publiczna Szkoła Podstawowa Nr 11 im. Szarych Szeregów Stalowa Wola ul. Wojska Polskiego 9.
28. Zespół Szkół Ogólnokształcących Nr 1 Stalowa Wola ul. Energetyków 18
29. Zespół Szkół Ogólnokształcących Nr 2 Stalowa Wola ul. Wojska Polskiego 9
30. Zespół Szkół Nr 3 Stalowa Wola ul. Poniatowskiego 55
31. Zespół Szkół Nr 4 Stalowa Wola ul. Rozwadowska 10
32. Gimnazjum Nr 1 im. Księdza Bronisława Markiewicza Stalowa Wola ul. Podleśna 4
33. Gimnazjum Nr 2 im. Jana Pawła II Stalowa Wola ul. Mickiewicza 15
34. Gimnazjum z Oddziałami Integracyjnymi Nr 3 im. Józefa Piłsudskiego Stalowa Wola Al. Jana Pawła II 21
35. Przedsiębiorstwo Energetyki Cieplnej Spółka z o.o. Stalowa Wola ul. Handlowa 11
36. Miejski Zakład Komunalny Spółka z o. o. Stalowa Wola ul. Komunalna 1
37. Miejski Zakład Budynków Spółka z o. o. Stalowa Wola ul. Dmowskiego 1a

1201

UCHWAŁA Nr XIX/155/08
RADY MIEJSKIEJ W USTRZYKACH DOLNYCH
z dnia 28 kwietnia 2008 r.

w sprawi zaliczenia dróg do kategorii dróg gminnych

Na podstawie art. 18 ust. 2 pkt 15 ustawy z dnia 8 marca 1990 r. o samorządzie gminnym (tekst jedn. Dz. U. z 2001 r. Nr 142, poz. 1591 z późn. zm.) oraz art. 7 ust. 1 i 2 ustawy z dnia 21 marca 1985 r. o drogach publicznych (tekst jedn. Dz. U. z 2007 r. Nr 19, poz. 115 z późn. zm.), po zasięgnięciu opinii Zarządu Powiatu Bieszczadzkiego, Rada Miejska w Ustrzykch Dolnych uchwala, co następuje:

§ 1. Następujące drogi położone na terenie Gminy Ustrzyki Dolne zalicza się do kategorii dróg gminnych:

1) ulica **Stokowa** w Ustrzykach Dolnych na odcinku od ulicy Gombrowicza w km 0+ 645 - strona prawa - obejmująca działki o numerach ewidencyjnych: 339/2, 338/2, 319 i 319/1 - długości 597 mb;

2) ulica **Wincentego Pola** w Ustrzykach Dolnych na odcinku od ulicy Gombrowicza w km 0+292 - strona prawa - obejmująca działki o numerach ewidencyjnych: 388, 385/2, 392, 396, 411, 414, 428/1, 428/2, 447, 470 i 472 - długości 1573 mb;

3) ulica **Rynek - Pierzeja Południowa** w Ustrzykach Dolnych na odcinku od ulicy Rynek - obejmująca działki o numerach ewidencyjnych: 1367/2, 1369/3, 1378/4, 1380/4 i 1379 - długości 142 mb;

4) droga dojazdowa **w Ustjanowej Górnej** Gmina Ustrzyki Dolne o numerze ewidencyjnym działki 709 - na odcinku od drogi publicznej Ustjanowa - Zabłocie o numerze ewidencyjnym 119 2 12 R do skrzyżowania z drogą dojazdową do gruntów rolnych i leśnych o numerze działki 503 - długości 580,0 mb.

§ 2. Szczegółowe położenie i przebieg dróg wymienionych w § 1 jest oznaczone na mapach stanowiących załączniki do niniejszej uchwały.

§ 3. Uchwała wchodzi w życie po upływie 14 dni od ogłoszenia w Dzienniku Urzędowym Województwa Podkarpackiego.

PRZEWODNICZĄCY
RADY MIEJSKIEJ

Julian Czarnecki

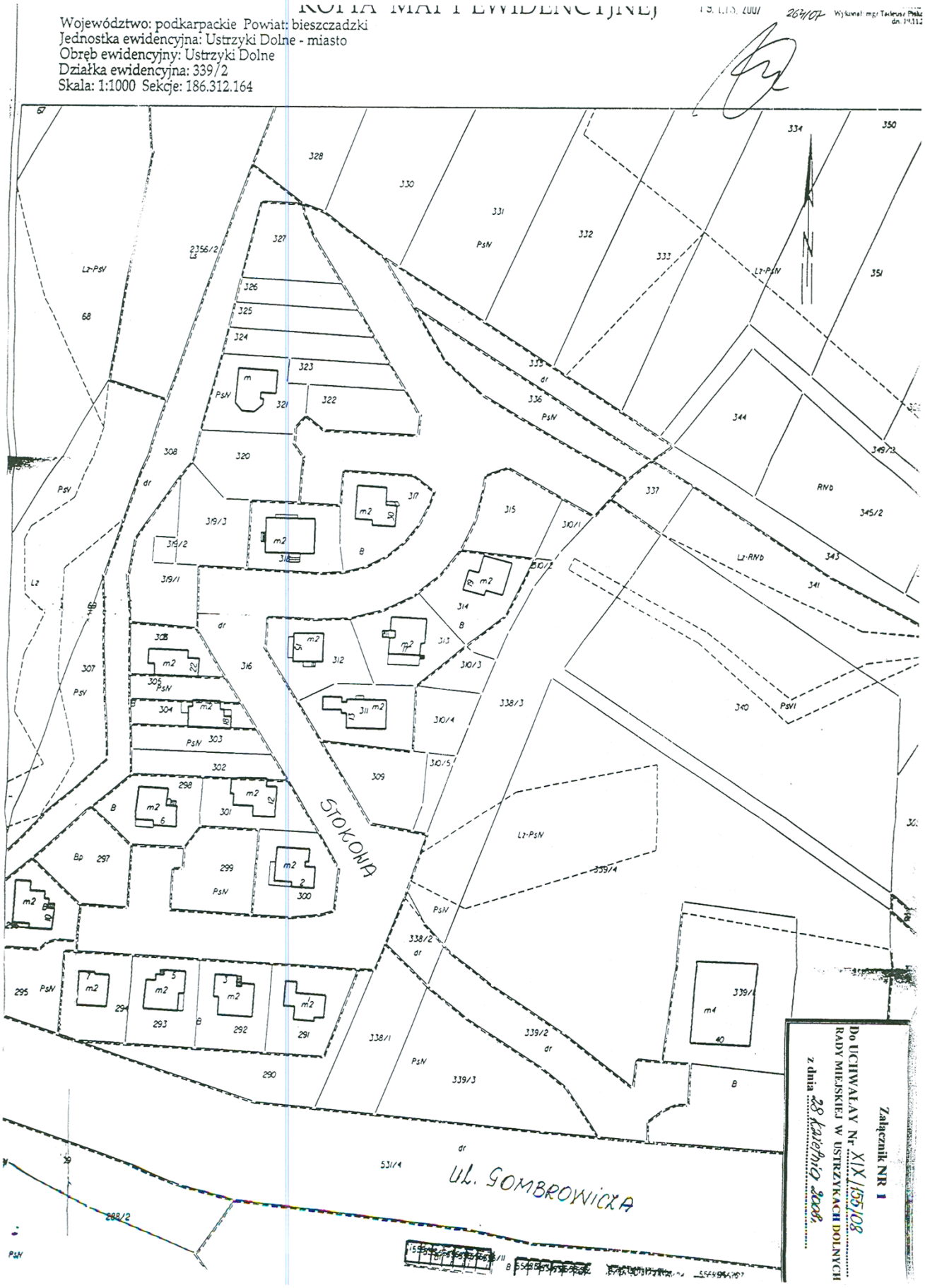
Województwo: podkarpackie Powiat: bieszczadzki
Jednostka ewidencyjna: Ustrzyki Dolne - miasto
Obręb ewidencyjny: Ustrzyki Dolne
Działka ewidencyjna: 339/2
Skala: 1:1000 Sekcje: 186.312.164
STOKOWA
UL. GOMBROWICZA
Załącznik NR 1
Do UCHWAŁY Nr XIX/155/08
RADY MIEJSKIEJ W USTRZYKACH DOLNYCH
z dnia 29 kwietnia 2008.

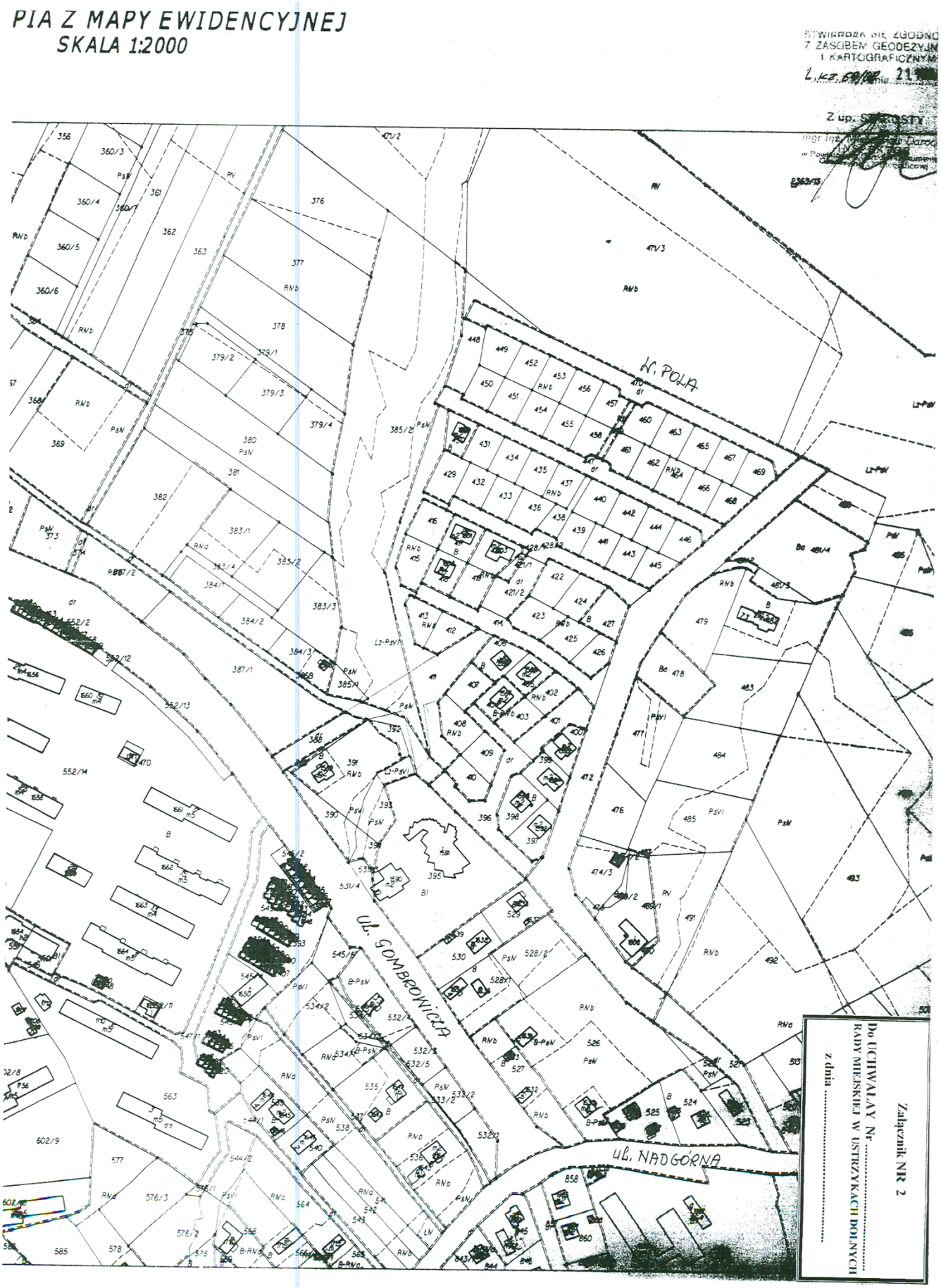
WYPIS Z MAPY EWIDENCYJNEJ
SKALA 1:2000
ZGODNOŚĆ Z ZASOBEM GEODEZYJNO-KARTOGRAFICZNYM
ul. POLA
ul. GOMBRÓWICZA
ul. NADGÓRNA
Załącznik NR 2
Do UCHWAŁY Nr .....
RADY MIEJSKIEJ W USTRZYKACH DOLNYCH
z dnia .....

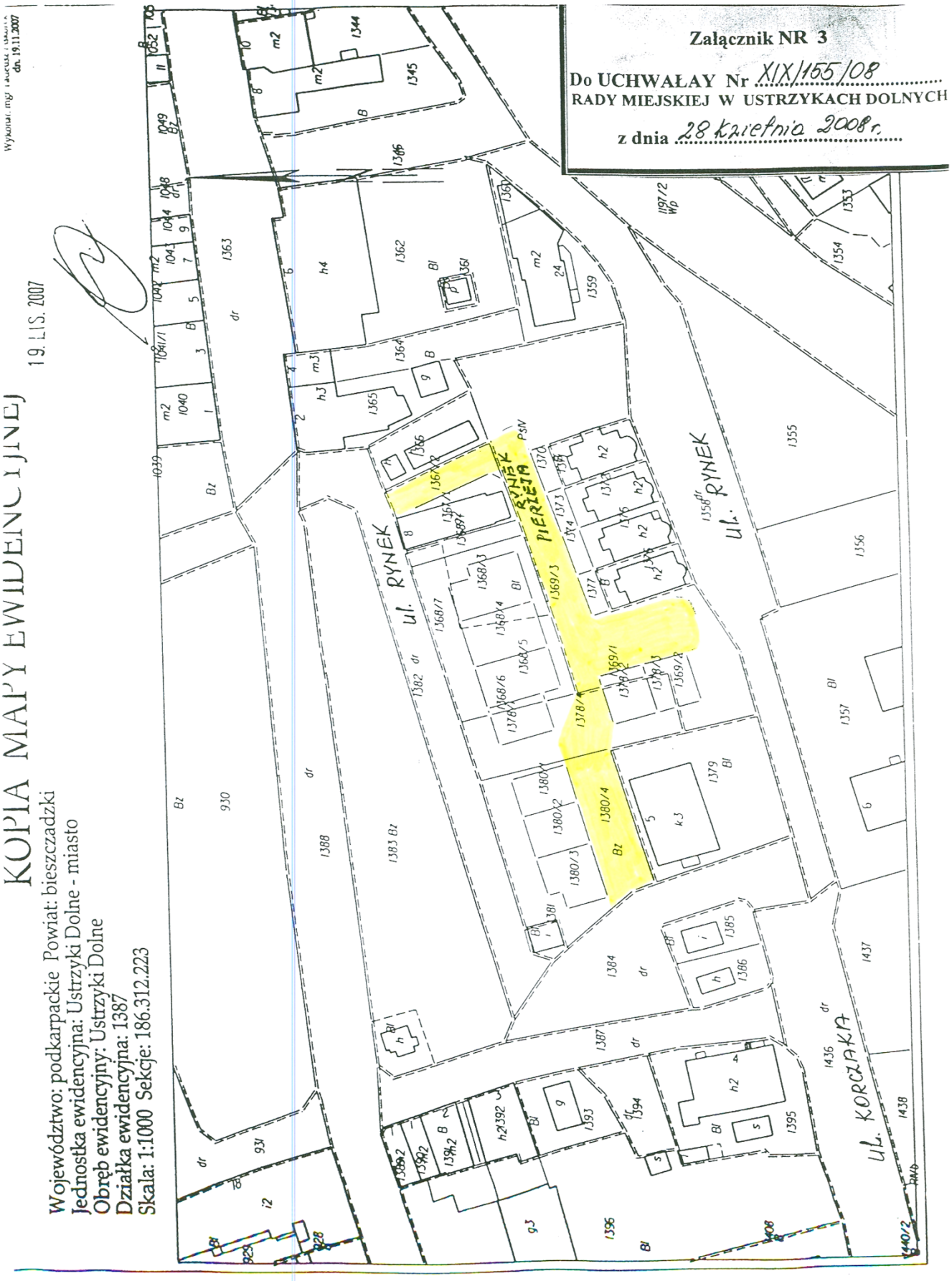
Załącznik NR 3
Do UCHWAŁAY Nr XIX/155/08
RADY MIEJSKIEJ W USTRZYKACH DOLNYCH
z dnia 28 kwietnia 2008 r.
KOPIA MAPY EWIDENCYJNEJ
19. LIS. 2007
Województwo: podkarpackie Powiat: bieszczadzki
Jednostka ewidencyjna: Ustrzyki Dolne - miasto
Obręb ewidencyjny: Ustrzyki Dolne
Działka ewidencyjna: 1387
Skala: 1:1000 Sekcje: 186.312.223
RYNEK
ul. RYNEK
ul. KORCZAKA

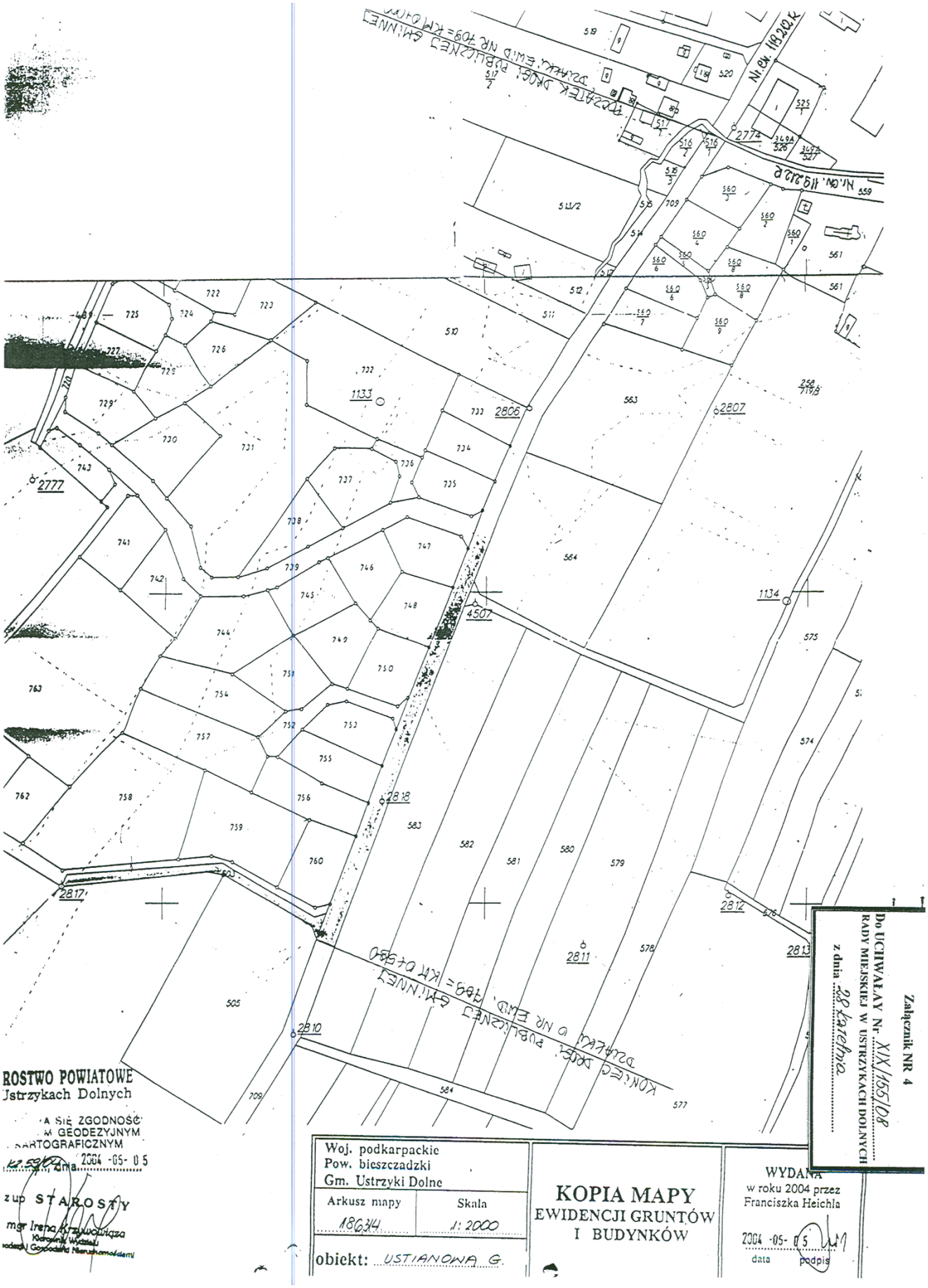
Załącznik NR 4
Do UCHWAŁY Nr XIX/155/08
RADY MIEJSKIEJ W USTRZYKACH DOLNYCH
z dnia 28 kwietnia
ROSTWO POWIATOWE
Ustrzykach Dolnych
A SIĘ ZGODNOŚĆ
M GEODEZYJNYM
ARTOGRAFICZNYM
2004 -05- 05
dnia
z up STAROSTY
mgr Irena Krzywdzińska
Kierownik Wydziału
Gospodarki Nieruchomościami
Woj. podkarpackie
Pow. bieszczadzki
Gm. Ustrzyki Dolne
Arkusz mapy 18634
Skala 1: 2000
obiekt: USTIANOWA G.
KOPIA MAPY
EWIDENCJI GRUNTÓW
I BUDYNKÓW
WYDANA
w roku 2004 przez
Franciszka Heichla
2004 -05- 05
data
podpis

1202

UCHWAŁA Nr XII/111/08
RADY GMINY W CZARNEJ (pow. bieszczadzki)
z dnia 22 kwietnia 2008 r.

w sprawie regulaminu określającego wysokość stawek i szczegółowe warunki przyznawania dodatków do wynagrodzenia zasadniczego, szczegółowe warunki obliczania i wypłacania wynagrodzenia za godziny ponadwymiarowe i godziny doraźnych zastępstw

Na podstawie art. 30 ust. 6 ustawy z dnia 26 stycznia 1982 r. - Karta Nauczyciela (Dz. U. z 2006 r. Nr 97, poz. 674 z późn. zm.), art. 18 ust. 2 pkt 15 ustawy z dnia 8 marca 1990 r. o samorządzie gminnym (Dz. U. z 2001 r. Nr 142, poz. 1591 z późn. zm.), § 5, 6, 7 ust. 1 - 3, § 8 pkt. 8 i 10 i § 9 pkt. 1 - 3 rozporządzenia Ministra Edukacji Narodowej i Sportu z dnia 31 stycznia 2005 r. w sprawie wysokości minimalnych stawek wynagrodzenia zasadniczego nauczycieli, ogólnych warunków przyznawania dodatków do wynagrodzenia zasadniczego oraz wynagradzania za pracę w dniu wolnym od pracy (Dz. U. Nr 22, poz. 181, z późn. zm.) po uzgodnieniu ze związkami zawodowymi Rada Gminy w Czarnej uchwala, co następuje:

§ 1. Uchwala się regulamin określający wysokość stawek i szczegółowe warunki przyznawania dodatków za wysługę lat, motywacyjnego, funkcyjnego oraz za warunki pracy, szczegółowe warunki obliczania i wypłacania wynagrodzenia za godziny ponadwymiarowe i godziny doraźnych zastępstw oraz innych świadczeń wynikających ze stosunku pracy w zakresie określonym przez art. 30 ust. 1 pkt 4 ustawy z dnia 26 stycznia 1982 r. - Karta Nauczyciela (Dz. U. z 2006 r. Nr 97, poz. 674 z późn. zm.) zwany dalej „regulaminem”.

§ 2. 1. Ilekroć w regulaminie jest mowa o:

1) szkole - należy rozumieć przez to szkoły podstawowe i gimnazja, dla których organem prowadzącym jest Gmina Czarna,

2) nauczycielu - należy rozumieć przez to również wychowawców i innych pracowników pedagogicznych zatrudnionych w jednostkach organizacyjnych, o których mowa w ust. 1 pkt. 1),

3) Karcie Nauczyciela - należy przez to rozumieć ustawę z dnia 26 stycznia 1982 r. - Karta Nauczyciela (Dz. U. z 2006 r. Nr 97, poz. 674, z późn. zm.),

4) obowiązkowym wymiarze zajęć lub pensum dydaktycznym - należy przez to rozumieć tygodniowy obowiązkowy wymiar godzin, o którym mowa w art. 42 ust. 3 Karty Nauczyciela,

5) rozporządzeniu - należy przez to rozumieć rozporządzenie Ministra Edukacji Narodowej i Sportu z dnia 31 stycznia 2005 r. w sprawie wysokości minimalnych stawek wynagrodzenia zasadniczego nauczycieli, ogólnych warunków przyznawania dodatków do wynagrodzenia zasadniczego oraz wynagradzania za pracę w dniu wolnym od pracy (Dz. U. Nr 22, poz. 181, z późn. zm.).

§ 2. 1. Wysokość minimalnych stawek wynagrodzenia zasadniczego dla nauczycieli, a także sposób dokumentowania prawa do określonej stawki wynagrodzenia zasadniczego określa rozporządzenie.

2. Wysokość, warunki oraz zasady wypłacania nauczycielom dodatków nie objętych treścią niniejszego regulaminu określają odpowiednie przepisy Karty Nauczyciela oraz wydane na jej podstawie przepisy wykonawcze.

Dodatek motywacyjny

§ 3. 1. Dodatek motywacyjny dla nauczyciela nie może być wyższy niż 130 zł, a dla dyrektora niż 150 zł.

2. Dodatek motywacyjny nie przysługuje nauczycielom przebywającym na urlopach bezpłatnych, wychowawczych, dla poratowania zdrowia oraz w stanie nieczynnym.

3. Dodatek motywacyjny przyznaje się na czas określony, nie krótszy niż 2 miesiące i nie dłuższy niż jeden rok kalendarzowy.

4. Wysokość dodatku motywacyjnego dla nauczyciela oraz okres jego przyznania uwzględniając poziom spełniania warunków, o których mowa w § 4, ustala dyrektor, a w stosunku do dyrektora Wójt Gminy, w ramach posiadanych środków finansowych określonych w planie finansowym szkoły.

5. Dodatek motywacyjny wypłaca się w terminie wypłaty wynagrodzenia.

6. Na wypłatę dodatków motywacyjnych przeznacza się 3% planowanych rocznych środków na wynagrodzenia.

§ 4. 1. W celu ustalenia prawa do dodatku motywacyjnego i ustalenia jego wysokości bierze się pod uwagę:

1) udokumentowane osiągnięcia edukacyjne uczniów,

2) osiągnięcia uczniów, potwierdzone w konkursach, turniejach i olimpiadach oraz w innych obszarach działań związanych z procesem dydaktycznym,

3) skuteczne rozwiązywanie problemów wychowawczych uczniów poprzez kształtowanie postaw odpowiedzialności za własną edukację, planowania własnej przyszłości, pracy nad sobą oraz właściwych postaw moralnych i społecznych,

4) skuteczne przeciwdziałanie agresji, patologiom i uzależnieniom,

5) aktywne i efektywne działania na rzecz uczniów potrzebujących opieki, z uwzględnieniem ich potrzeb, w szczególności w stałej współpracy z rodzicami,

właściwymi instytucjami i osobami świadczącymi pomoc socjalną,

6) inicjowanie i organizowanie imprez i uroczystości szkolnych, w tym zawodów sportowych i wycieczek szkolnych,

7) udział w komisjach egzaminacyjnych, o których mowa w przepisach w sprawie warunków i sposobu oceniania, klasyfikowania i promowania uczniów i słuchaczy oraz przeprowadzania sprawdzianów i egzaminów w szkołach publicznych,

8) opieka nad samorządem uczniowskim lub innymi organizacjami uczniowskimi działającymi w szkole,

9) inicjowanie i stałe prowadzenie nadobowiązkowych zajęć pozalekcyjnych i pozaszkolnych,

10) skuteczne kierowanie rozwojem ucznia szczególnie uzdolnionego,

11) adaptacja i praktyczne oraz skuteczne stosowanie innowacyjnych metod nauczania i wychowania we współpracy z organem sprawującym nadzór pedagogiczny oraz innymi instytucjami wspomagającymi.

2. Dodatkowymi kryteriami przyznania dodatku motywacyjnego dla dyrektorów są:

1) prowadzenie polityki finansowej szkoły zgodnie z obowiązującym prawem, przestrzeganie dyscypliny finansów publicznych, celowe i oszczędne wydatkowanie środków, racjonalne gospodarowanie majątkiem szkolnym,

2) wymierne działania zmierzające do wzbogacenia majątku szkolnego i pozyskiwania pozabudżetowych środków finansowych

3) skuteczne i oszczędne prowadzenie polityki kadrowej.

Dodatek funkcyjny

§ 5. 1. Nauczycielom poszczególnych stopni awansu zawodowego, którym powierzono stanowisko kierownicze przewidziane w statucie szkoły, przysługuje dodatek funkcyjny, z tym że:

1) dyrektorowi - w wysokości od 400 zł do 680 zł,

2) wicedyrektorowi - w wysokości od 250 zł do 450 zł.

2. Dodatek funkcyjny przysługuje także nauczycielom, którym powierzono obowiązki kierownicze w zastępstwie.

3. Wysokość dodatku funkcyjnego dla dyrektora szkoły ustala Wójt Gminy, a dla nauczyciela zajmującego inne stanowisko kierownicze - dyrektor szkoły, uwzględniając wielkość szkoły, jej strukturę organizacyjną, złożoność zadań wynikających z zajmowanego stanowiska, liczbę stanowisk kierowniczych w szkole, wyniki pracy szkoły oraz warunki demograficzne i geograficzne, w jakich szkoła funkcjonuje.

4. Nauczyciel, któremu powierzono stanowisko kierownicze na czas określony, traci prawo do dodatku funkcyjnego z upływem okresu powierzenia, a w razie wcześniejszego odwołania - z końcem miesiąca, w którym nastąpiło odwołanie, a jeżeli odwołanie nastąpiło pierwszego dnia miesiąca - od tego dnia.

§ 6. 1. Nauczycielom realizującym dodatkowe zadania oraz zajęcia przysługuje dodatek funkcyjny, z tym że nauczycielowi któremu powierzono:

1) wychowawstwo klasy w wysokości od 80 zł do 180 zł za jedną klasę,

2) funkcję doradcy metodycznego w wysokości od 100 zł do 200 zł,

3) funkcję nauczyciela konsultanta w wysokości od 100 zł do 200 zł,

4) funkcję opiekuna stażu w wysokości od 70 zł do 150 zł za jednego stażystę.

2. Wysokość dodatku funkcyjnego, o którym mowa w ust. 1, uwzględniając zakres i złożoność zadań oraz warunki ich realizacji, ustala dyrektor w ramach posiadanych środków finansowych.

§ 7. 1. Prawo do dodatku funkcyjnego powstaje od pierwszego dnia miesiąca następującego po miesiącu, w którym nastąpiło powierzenie funkcji, a jeżeli powierzenie funkcji nastąpiło pierwszego dnia miesiąca - od tego dnia.

2. Dodatki funkcyjne, o których mowa w § 6 ust. 1 nie przysługują w okresie nieusprawiedliwionej nieobecności w pracy, urlopu dla poratowania zdrowia, w okresach, za które nie przysługuje wynagrodzenie zasadnicze, oraz od pierwszego dnia miesiąca następującego po miesiącu, w którym nauczyciel zaprzestał pełnienia stanowiska, wychowawstwa lub funkcji z innych powodów, a jeżeli zaprzestanie pełnienia obowiązków nastąpiło pierwszego dnia miesiąca - od tego dnia.

3. Otrzymywanie dodatku, którym mowa w § 5 ust. 1 i 2 nie wyłącza prawa do otrzymywania dodatku, o którym mowa w § 6 ust. 1.

4. Dodatek funkcyjny wypłaca się w terminie wypłaty wynagrodzenia.

Dodatek za warunki pracy

§ 8. 1. Nauczycielom poszczególnych stopni awansu zawodowego przysługuje dodatek za pracę w trudnych warunkach, określonych w rozporządzeniu, za każdą godzinę dydaktyczną zrealizowaną w warunkach trudnych w następującej wysokości:

1) za prowadzenie zajęć w klasach łączonych - 10%,

2) za prowadzenie indywidualnego nauczania dziecka zakwalifikowanego do kształcenia specjalnego - 50%,

- stawki godzinowej otrzymywanego wynagrodzenia zasadniczego.

§ 9. 1. Nauczycielom poszczególnych stopni awansu zawodowego przysługuje dodatek za pracę w warunkach uciążliwych, określonych w rozporządzeniu, za każdą godzinę dydaktyczną zrealizowaną w warunkach uciążliwych w następującej wysokości:

1) za prowadzenie zajęć, o których mowa w § 9 ust. 1 pkt 1) rozporządzenia - 20%,

2) za prowadzenie zajęć, o których mowa w § 9 ust. 2 rozporządzenia - 40%,

- stawki godzinowej otrzymywanego wynagrodzenia zasadniczego.

§ 10. 1. Wysokość dodatków za warunki pracy, ustala dla nauczycieli dyrektor, a dla dyrektora Wójt Gminy.

2. Dodatki za warunki pracy wypłaca się z dołu na podstawie ewidencji faktycznie zrealizowanych zajęć.

Dodatek za wysługę lat

§ 11. 1. Dodatek za wysługę lat przysługuje za dni, za które nauczyciel otrzymuje wynagrodzenie oraz za dni nieobecności w pracy z powodu niezdolności do pracy wskutek choroby lub konieczności sprawowania opieki nad dzieckiem lub chorym członkiem rodziny, za które nauczyciel otrzymuje wynagrodzenie lub zasiłek z ubezpieczenia społecznego.

2. Okresy pracy uprawniające do dodatku za wysługę lat określa rozporządzenie.

3. Dodatek za wysługę lat przysługuje od pierwszego dnia miesiąca po miesiącu, w którym nauczyciel nabył prawo do dodatku lub wyższej stawki dodatku.

4. Dodatek wypłaca się z w terminie wypłaty wynagrodzenia.

Wynagrodzenie za godziny ponadwymiarowe i godziny doraźnych zastępstw

§ 12. 1. Wynagrodzenie za jedną godzinę ponadwymiarową i godzinę doraźnego zastępstwa oblicza się dzieląc przyznaną nauczycielowi stawkę wynagrodzenia zasadniczego, łącznie z dodatkiem za warunki pracy, jeżeli praca w godzinach ponadwymiarowych oraz doraźnego zastępstwa odbywa się w warunkach trudnych, uciążliwych lub szkodliwych dla zdrowia przez miesięczną liczbę godzin obowiązkowego wymiaru zajęć nauczyciela.

2. Miesięczną liczbę godzin obowiązkowego wymiaru zajęć, o którym mowa w ust. 1 ustala się mnożąc tygodniowy obowiązkowy wymiar zajęć nauczyciela określony w art. 42 ust. 3 przez 4,16 z zaokrągleniem do pełnych godzin, w ten sposób, że czas zajęć do 0,5 godziny pomija się, a co najmniej 0,5 godziny liczy się z pełną godzinę.

3. Dla ustalenia wynagrodzenia za godziny ponadwymiarowe w tygodniach, w których przypadają dni usprawiedliwionej nieobecności w pracy nauczyciela lub dni ustawowo wolne od pracy, oraz tygodniach, w których zajęcia rozpoczynają się lub kończą w środku tygodnia - za podstawę ustalenia liczby godzin ponadwymiarowych przyjmuje się tygodniowy obowiązkowy wymiar zajęć określony w art. 42 ust. 3 lub ustalony na podstawie art. 42 ust. 7 Karty Nauczyciela, pomniejszony o 1/5 tego wymiaru (lub ¼, gdy dla nauczyciela ustalono czterodniowy tydzień pracy) za każdy dzień usprawiedliwionej nieobecności w pracy lub dzień ustawowo wolny od pracy. Liczba godzin ponadwymiarowych, za które przysługuje wynagrodzenie w takim tygodniu, nie może być jednak większa niż liczba godzin przydzielonych w planie organizacyjnym.

§ 13. 1. Godziny ponadwymiarowe przypadające w dniach, w których nauczyciel nie mógł ich zrealizować z przyczyn leżących po stronie pracodawcy traktuje się jak godziny faktycznie odbyte.

2. Wynagrodzenie za godziny ponadwymiarowe i doraźne zastępstwa rozlicza się w okresach miesięcznych.

§ 14. Wynagrodzenie za godziny doraźnych zastępstw przysługuje w wysokości 100% wynagrodzenia, o którym mowa w § 12 ust. 1 i ust. 2.

§ 15. Wynagrodzenie za godziny ponadwymiarowe i doraźne zastępstwa wypłaca się z dołu.

§ 16. Wykonanie uchwały powierza się Wójtowi Gminy.

§ 17. Traci moc uchwała Nr V/46/07 Rady Gminy w Czarnej z dnia 13 marca 2007 r. w sprawie regulaminu określającego wysokość stawek i szczegółowe warunki przyznawania dodatków do wynagrodzenia zasadniczego, szczegółowe warunki obliczania i wypłacania wynagrodzenia za godziny ponadwymiarowe i godziny doraźnych zastępstw.

§ 18. Uchwała wchodzi w życie po upływie 14 dni od dnia ogłoszenia w Dzienniku Urzędowym Województwa Podkarpackiego.

PRZEWODNICZĄCY
RADY GMINY

Adam Mehal

1203

UCHWAŁA Nr XII/112/08
RADY GMINY W CZARNEJ (pow. bieszczadzki)
z dnia 22 kwietnia 2008 r.

w sprawie regulaminu określającego wysokość oraz szczegółowe zasady przyznawania i wypłacania nauczycielskiego dodatku mieszkaniowego

Na podstawie art. 30 ust. 6, art. 54 ust. 3 i 7 ustawy z dnia 26 stycznia 1982 r. - Karta Nauczyciela (Dz. U. z 2006 r. Nr 97, poz. 674 z późn. zm.) oraz art. 18 ust. 2 pkt 15 ustawy z dnia 8 marca 1990 r. o samorządzie gminnym (Dz. U. z 2001 r. Nr 142, poz. 1591 z późn. zm.) Rada Gminy w Czarnej uchwala, co następuje:

§ 1. 1. Nauczycielowi zatrudnionemu na terenie Gminy Czarna i posiadającemu kwalifikacje wymagane do zajmowanego stanowiska przysługuje nauczycielski dodatek mieszkaniowy.

2. Wysokość nauczycielskiego dodatku mieszkaniowego, w zależności od liczby osób w rodzinie uprawnionego nauczyciela, wynosi miesięcznie:

1) przy jednej osobie w rodzinie 50 zł,

2) przy dwóch osobach w rodzinie 70 zł,

3) przy trzech osobach w rodzinie 75 zł,

4) przy czterech i więcej osobach w rodzinie 100 zł.

3. Do członków rodziny, o której mowa w ust. 2, zalicza się nauczyciela oraz wspólnie z nim zamieszkujących: współmałżonka oraz dzieci i rodziców pozostających na jego wyłącznym utrzymaniu.

4. Nauczycielowi i jego współmałżonkowi, będącemu także nauczycielem, wspólnie z nim zamieszkującemu, przysługuje tylko jeden dodatek mieszkaniowy, w wysokości określonej w ust. 2. Małżonkowie wspólnie określają pracodawcę, który będzie im wypłacał dodatek.

§ 2. 1. Nauczycielski dodatek mieszkaniowy przyznaje się na wniosek nauczyciela, a w przypadku nauczycieli, o których mowa w § 1 ust. 4, na ich wspólny wniosek.

2. Nauczycielowi dodatek przyznaje dyrektor, a dyrektorowi Wójt Gminy.

3. Nauczycielski dodatek mieszkaniowy przysługuje nauczycielowi:

1) niezależnie od tytułu prawnego do zajmowanego przez niego lokalu mieszkalnego,

2) od pierwszego dnia miesiąca następującego po miesiącu, w którym nauczyciel złożył wniosek o jego przyznanie.

4. Nauczycielski dodatek mieszkaniowy przysługuje w okresie wykonywania pracy, a także w okresach:

1) nie świadczenia pracy, za które przysługuje wynagrodzenie,

2) pobierania zasiłku chorobowego,

3) korzystania z urlopu wychowawczego.

§ 3. 1. Nauczycielski dodatek mieszkaniowy wypłaca się w okresach miesięcznych.

2. Nauczycielski dodatek mieszkaniowy wypłaca się z dołu.

§ 4. Wykonanie uchwały powierza się Wójtowi.

§ 5. Traci moc uchwała Nr V/45/07 Rady Gminy Czarnej z dnia 13 marca 2007 r. w sprawie regulaminu określającego wysokość oraz szczegółowe zasady przyznawania i wypłacania nauczycielskiego dodatku mieszkaniowego.

§ 6. Uchwała wchodzi w życie po upływie 14 dni od dnia ogłoszenia w Dzienniku Urzędowym Województwa Podkarpackiego.

PRZEWODNICZĄCY
RADY GMINY

Adam Mehal

1204

UCHWAŁA Nr XII/176/08
RADY GMINY DĘBICA
z dnia 25 kwietnia 2008 r.

w sprawie uchwalenia miejscowego planu zagospodarowania przestrzennego Gminy Dębica Nr 1/2006

Na podstawie art. 20 ust. 1 ustawy z dnia 27 marca 2003 r. o planowaniu i zagospodarowaniu przestrzennym (Dz. U. Nr 80, poz. 717 z późniejszymi zmianami) oraz art. 18 ust. 2 pkt. 5 i art. 40 ust. 1 ustawy z dnia 8 marca 1990 r. o samorządzie gminnym (j.t. Dz. U. z 2001 r. Nr 142, poz. 1591 z późniejszymi zmianami), Rada Gminy Dębica postanawia co następuje:

§ 1. Stwierdzając zgodność ze Studium uwarunkowań i kierunków zagospodarowania przestrzennego Gminy Dębica uchwalić miejscowy plan zagospodarowania przestrzennego Gminy Dębica Nr 1/2006.

Rozdział 1
Przepisy ogólne

§ 2. 1. Granice obszaru objętego niniejszą uchwałą stanowią granice obszaru objętego planem miejscowym i obejmują obszar położony w rejonie terenów przemysłowych, lasów i bocznicy kolejowej w miejscowości Pustków, które to granice określa rysunek planu.

2. Załącznikami do uchwały są:

1) rysunek planu w skali 1:1 000 stanowiący załącznik Nr 1 do uchwały;

2) rozstrzygnięcie o sposobie realizacji, zapisanych w planie, inwestycji z zakresu infrastruktury technicznej, które należą do zadań własnych gminy oraz zasadach ich finansowania stanowiące załącznik Nr 2 do uchwały.*

3. Integralną częścią uchwały jest rysunek planu w skali 1:1 000 stanowiący załącznik Nr 1 do uchwały.

§ 3. 1. W planie ustala się przeznaczenie terenów wydzielonych liniami rozgraniczającymi i granicami obszaru objętego planem miejscowym, nadając im oznaczenia zawierające symbole literowe oznaczające przeznaczenie terenu:

1) **ZL** - lasy;

2) **KDW -** tereny dróg wewnętrznych;

3) **KD** - tereny dróg publicznych;

4) **KK** - teren bocznicy kolejowej

i cyfry oznaczające kolejny numer terenu.

2. Dla terenów, o których mowa w ust. 1 ustala się ich przeznaczenie, zasady i warunki zabudowy i zagospodarowania oraz obsługi w zakresie komunikacji i infrastruktury technicznej, dopuszczając inne, określone w planie, elementy zagospodarowania uzupełniające i wzbogacające ustalone przeznaczenie, których realizacja będzie możliwa jeżeli ich lokalizacja nie naruszy przepisów techniczno-budowlanych i dotyczących transportu kolejowego oraz innych ustaleń niniejszego planu.

§ 4. Następujące oznaczenia graficzne rysunku planu są obowiązującymi ustaleniami planu:

1) granice obszaru objętego planem miejscowym;

2) linie rozgraniczające tereny o różnym przeznaczeniu lub różnych zasadach zagospodarowania;

3) oznaczenia przeznaczenia terenów.

§ 5. Ilekroć w przepisach niniejszej uchwały jest mowa o:

1) planie - należy przez to rozumieć ustalenia planu, o którym mowa w § 1 uchwały, o ile z treści przepisu nie wynika inaczej;

2) uchwale - należy przez to rozumieć niniejszą uchwałę Rady Gminy, o ile z treści przepisu nie wynika inaczej;

3) rysunku planu - należy przez to rozumieć rysunek na mapie w skali 1:1000 o nazwie „Miejscowy plan zagospodarowania przestrzennego Gminy Dębica Nr 1/2006", rysunek planu - załącznik Nr 1 do uchwały.

§ 6. 1. Ustala się:

1) zakaz lokalizacji masztów antenowych, anten o wysokości przekraczającej 3 m oraz budynków, z wyjątkiem dopuszczonego obiektu portierni określonego w § 13 uchwały;

2) konieczność realizacji nawierzchni jezdnych obiektów komunikacji drogowej - jezdni dróg i placu manewrowego - jako uszczelnionych, nieprzenikalnych dla ścieków opadowych;

3) możliwość stosowania nośników reklamowych przy zastosowaniu tablic o wielkości nie większej niż 2,0 m w poziomie i 0,5 m w pionie, jeżeli nie koliduje to z przebiegiem elementów infrastruktury technicznej i nie pogarsza warunków bezpieczeństwa i widoczności dla ruchu komunikacyjnego, z zastrzeżeniem, że ograniczenie wielkości i rodzaju nośników reklamowych nie dotyczą terenów oznaczonych symbolami: KDW2, KDW3 i KK5;

4) możliwość podziałów na działki, jeżeli parametry wszystkich powstałych po podziale działek umożliwiają prawidłowe usytuowanie na tych działkach obiektów i urządzeń oraz zagospodarowania terenu działek zgodnie z wymaganiami planu i przepisami odrębnymi, z zastrzeżeniem ust. 2.

2. Dopuszcza się podział nieruchomości na działki inne niż określone w ust. 1 pkt 4 jeżeli jest on przeprowadzany w celu regulacji granic między sąsiadującymi nieruchomościami lub w celu powiększenia sąsiednich nieruchomości.

§ 7. 1. Ustala się zakaz lokalizacji inwestycji bez koniecznych zabezpieczeń zapewniających ochronę przed przenikaniem zanieczyszczeń do wód i gleby.

2. Dopuszcza się zmianę ukształtowania powierzchni terenu w sposób nie powodujący zmiany, naturalnych lub ukształtowanych przez istniejące zagospodarowanie terenów, kierunków oraz ilości spływu wód opadowych i roztopowych, nie ujętych w sieć kanalizacji deszczowej.

§ 8. Ustala się:

1) możliwość utrzymania istniejących sieci infrastruktury technicznej, ich przebudowy i rozbudowy oraz budowę nowych sieci, urządzeń i obiektów infrastruktury technicznej, wyłącznie w taki sposób aby nie uniemożliwiały one prawidłowego zagospodarowania poszczególnych terenów zgodnie z ustalonym przeznaczeniem tych terenów i innymi warunkami określonymi w planie, z wyjątkiem terenu oznaczonego symbolem ZL1, dla którego ustalenia w tym zakresie zawarte są w § 11 niniejszej uchwały;

2) prowadzenie sieci infrastruktury technicznej jako podziemnych;

3) zasilanie obszaru objętego planem w energię elektryczną z istniejącej i rozbudowywanej sieci elektroenergetycznej w oparciu o stacje transformatorowe, instalowane i lokalizowane na odgałęzieniach od linii zasilających oraz z odnawialnych źródeł energii;

4) zaopatrzenie w wodę z sieci wodociągowej;

5) odprowadzenie wód opadowych i roztopowych powierzchniowe na teren własny, z zastrzeżeniem pkt 6;

6) dla uszczelnionych nawierzchni jezdni, placu manewrowego i miejsc postojowych konieczność odprowadzenia wód opadowych i roztopowych do sieci kanalizacji deszczowej, przy ich odpowiednim w stopniu wymaganym przez przepisy odrębne oczyszczeniu, chyba że w przepisach szczegółowych ustalono inaczej;

7) konieczność uwzględnienia w zagospodarowaniu poszczególnych terenów warunków wynikających z przebiegu i lokalizacji sieci, urządzeń i obiektów infrastruktury technicznej zgodnie z przepisami odrębnymi dotyczącymi tych sieci.

§ 9. Do czasu realizacji planu ustala się dotychczasowy sposób zagospodarowania i użytkowania terenów.

§ 10. Ustala się wysokość stawki procentowej dla opłaty w związku ze zmianą wartości nieruchomości objętych planem na 5%.

Rozdział 2
Przepisy szczegółowe

§ 11. 1. Wyznacza się teren oznaczony symbolem **ZL1** z przeznaczeniem pod lasy.

2. Ustala się:

1) możliwość wyłącznie utrzymania istniejącego gazociągu, w tym jego przebudowy w sposób nie powodujący zwiększenia ograniczeń dla zagospodarowania terenu, z uwzględnieniem warunków określonych przepisami odrębnymi dotyczącymi sieci gazowych;

2) zakaz realizacji innych niż wymieniona w pkt.1 sieci a także urządzeń i obiektów infrastruktury technicznej, nie związanych z gospodarką leśną.

§ 12. 1. Wyznacza się teren oznaczony symbolem KDW2 z przeznaczeniem pod drogę wewnętrzną o następujących parametrach:

1) szerokość w liniach rozgraniczających 28 - 30 m z poszerzeniem na zakręcie, z zastrzeżeniem ust. 3 pkt 2;

2) szerokość jezdni w typowym przekroju poprzecznym nie mniejsza niż 6 m.

2. Ustala się zagospodarowanie części terenu niewykorzystanych pod nawierzchnie komunikacyjne zielenią niską i izolacyjną a także leśną, jeżeli nie koliduje to z przebiegiem sieci infrastruktury technicznej, nie pogarsza warunków bezpieczeństwa i widoczności dla ruchu komunikacyjnego.

3. Dopuszcza się:

1) realizację ścieżki rowerowej, chodników i miejsc postojowych;

2) przesunięcie linii rozgraniczającej tereny ZL1 i KDW2 w kierunku bocznicy kolejowej biegnącej częściowo poza obszarem objętym planem miejscowym a częściowo na terenie KK5 na odległość zapewniającą szerokość w liniach rozgraniczających terenu przedmiotowej drogi nie mniejszą niż 15 m, przy uwzględnieniu przepisów odrębnych dotyczących transportu kolejowego.

§ 13. 1. Wyznacza się teren oznaczony symbolem KDW3 z przeznaczeniem pod drogę wewnętrzną o następujących parametrach:

1) szerokość w liniach rozgraniczających 30 m z zastrzeżeniem ust. 3 pkt 3;

2) szerokość jezdni w typowym przekroju poprzecznym nie mniejsza niż 6 m.

2. Ustala się:

1) konieczność połączenia przedmiotowej drogi, z istniejącym układem komunikacyjnym dróg zakładowych funkcjonującym na sąsiadujących z obszarem planu terenach zakładów przemysłowych;

2) zagospodarowanie części terenu niewykorzystanych pod nawierzchnie komunikacyjne, zielenią niską i izolacyjną a także leśną, jeżeli nie koliduje to z przebiegiem sieci infrastruktury technicznej, nie pogarsza warunków bezpieczeństwa i widoczności dla ruchu komunikacyjnego.

3. Dopuszcza się:

1) realizację ścieżki rowerowej, chodników i miejsc postojowych;

2) realizację obiektu portierni:

a) o parametrach:

- maksymalna powierzchnia zabudowy 25 m^2,

- szerokość elewacji frontowej nie większa niż 8 m,

- maksymalna wysokość budynku 5 m mierzona od średniego poziomu terenu przy elewacji frontowej do najwyższego punktu kalenicy dachu lub innego najwyższego punktu przekrycia budynku lub elewacji frontowej,

- dach dwuspadowy symetryczny o spadku połaci dachowych 32-40^0 lub jednospadowy o spadku połaci dachowej nie większym niż 10^0,

b) wyposażonej w infrastrukturę techniczną na warunkach:

- odprowadzenie ścieków bytowych do sieci kanalizacji sanitarnej zakończonej oczyszczalnią ścieków,

- ogrzewanie indywidualne w sposób nie pogarszający stanu środowiska i z możliwością wykorzystania odnawialnych źródeł energii

oraz przy zapewnieniu warunków czasowego gromadzenia i usuwania odpadów stałych zgodnie z zasadami planu gospodarowania odpadami przyjętymi na terenie gminy oraz przepisami odrębnymi dotyczącymi odpadów;

3) przesunięcie linii rozgraniczającej tereny ZL1 i KDW2 w kierunku bocznicy kolejowej biegnącej częściowo poza obszarem objętym planem miejscowym a częściowo na terenie KK5 na odległość zapewniającą szerokość w liniach rozgraniczających terenu przedmiotowej drogi nie mniejszą niż 15 m, przy uwzględnieniu przepisów odrębnych dotyczących transportu kolejowego.

§ 14. 1. Wyznacza się teren oznaczony symbolem KD4 z przeznaczeniem pod:

1) drogę publiczną klasy dojazdowej, o następujących parametrach:

a) szerokość w liniach rozgraniczających, pokrywających się od strony zachodniej z granicą obszaru objętego planem miejscowym, nie mniejsza niż 42 m,

b) szerokość jezdni drogi w typowym przekroju poprzecznym nie mniejsza niż 6 m,

z placem manewrowym o minimalnych parametrach odpowiednich dla drogi pożarowej, jak oznaczono na rysunku planu;

2) urządzenia i obiekty służące obsłudze samochodowej komunikacji zbiorowej;

3) rów odwadniający.

2. Ustala się zagospodarowanie części terenu niewykorzystanych pod nawierzchnie komunikacyjne, zielenią niską i izolacyjną a także leśną, jeżeli nie koliduje to z przebiegiem sieci infrastruktury technicznej i nie pogarsza warunków bezpieczeństwa i widoczności dla ruchu komunikacyjnego.

3. Dopuszcza się:

1) odprowadzenie wód opadowych i roztopowych z przedmiotowego terenu po odpowiednim, w stopniu wymaganym przez przepisy odrębne, oczyszczeniu do rowu przydrożnego biegnącego wzdłuż drogi w terenie KD4;

2) realizację ścieżki rowerowej.

§ 15. 1. Wyznacza się teren oznaczony symbolem KK5 z przeznaczeniem pod bocznicę kolejową.

2. Ustala się:

1) przekroczenie bocznicy kolejowej drogą publiczną dojazdową oznaczoną symbolami KD4 i KD6 wraz ze wszystkimi urządzeniami z nią związanymi, w tym ścieżką rowerową i chodnikami, w jednym poziomie;

2) możliwość:

a) utrzymania istniejącego rowu odwadniającego,

b) budowy nowej, rozbudowy i przebudowy istniejącej bocznicy kolejowej wyłącznie w sposób nie powodujący zwiększenia ograniczeń w możliwości zagospodarowania poszczególnych terenów zgodnie z ich przeznaczeniem i innymi warunkami określonymi w planie;

3) zagospodarowanie części terenu niewykorzystanych pod obiekty i urządzenia komunikacyjne, zielenią niską i izolacyjną a także leśną, jeżeli nie koliduje to z przebiegiem sieci infrastruktury technicznej i nie pogarsza warunków bezpieczeństwa i widoczności dla ruchu komunikacyjnego.

§ 16. 1. Wyznacza się teren oznaczony symbolem KD6 z przeznaczeniem pod:

1) drogę publiczną klasy dojazdowej, o następujących parametrach:

a) szerokość w liniach rozgraniczających, pokrywających się z granicami obszaru objętego planem miejscowym, nie mniejsza niż 15 m,

b) szerokość jezdni w typowym przekroju poprzecznym nie mniejsza niż 6 m;

2) urządzenia i obiekty służące obsłudze samochodowej komunikacji zbiorowej.

2. Ustala się zagospodarowanie części terenu niewykorzystanych pod nawierzchnie komunikacyjne, zielenią niską i izolacyjną a także leśną, jeżeli nie koliduje to z przebiegiem sieci infrastruktury technicznej i nie pogarsza warunków bezpieczeństwa i widoczności dla ruchu komunikacyjnego.

3. Dopuszcza się realizację ścieżki rowerowej.

§ 17. 1. Wyznacza się teren oznaczony symbolem KD7 z przeznaczeniem pod fragment drogi publicznej klasy zbiorczej.

2. Ustala się zagospodarowanie części terenu niewykorzystanych pod nawierzchnie komunikacyjne, zielenią niską i izolacyjną a także leśną, jeżeli nie koliduje to z przebiegiem sieci infrastruktury technicznej i nie pogarsza warunków bezpieczeństwa i widoczności na drogach.

3. Dopuszcza się realizację ścieżki rowerowej.

Rozdział 3
Przepisy końcowe

§ 18. Wykonanie uchwały zleca się Wójtowi Gminy Dębica.

§ 19. Uchwała wchodzi w życie po upływie 30 dni od daty jej ogłoszenia w Dzienniku Urzędowym Województwa Podkarpackiego.

* załącznika Nr 2 nie ogłasza się

PRZEWODNICZĄCY
RADY GMINY

Piotr Żybura

MIEJSCOWY PLAN ZAGOSPODAROWANIA PRZESTRZENNEGO GMINY DĘBICA NR 1/2006

RADA GMINY DĘBICA
ZAŁĄCZNIK NR 1
DO UCHWAŁY NR XII/176/08
RADY GMINY DĘBICA
Z DNIA 25 kwietnia 2008

RYSUNEK PLANU

SKALA 1:1000

KOPIA MAPY
skala 1:1000
powstała z przeskalowania mapy zasadniczej w skali 1:2000
arkusz mapy: .....
obręb: Rustelu

STAROSTA POWIATU DĘBICKIEGO
Powiatowy Ośrodek Dokumentacji Geodezyjnej i Kartograficznej w Dębicy
Poświadcza się zgodność niniejszej mapy z oryginałem przyjętym do państwowego zasobu geodezyjnego i kartograficznego
w dniu 12.10.1981
i zaewidencjonowano pod nr 251-14-3683
Niniejsza mapa nie może służyć do celów projektowych
Dębica, dn. 7.2.MAJ 2008 Starosta
Jadwiga Łubek - Podinspektor

0 10 20 30 40 50 100

LEGENDA

OZNACZENIA OBOWIĄZUJĄCE

OZNACZENIA LINIOWE

GRANICE OBSZARU OBJĘTEGO PLANEM MIEJSCOWYM

LINIE ROZGRANICZAJĄCE TERENY O RÓŻNYM PRZEZNACZENIU LUB RÓŻNYCH ZASADACH ZAGOSPODAROWANIA

OZNACZENIA PRZEZNACZENIA TERENÓW

ZL	LASY
KD	TERENY DRÓG PUBLICZNYCH
KDW	TERENY DRÓG WEWNĘTRZNYCH
KK	TEREN BOCZNICY KOLEJOWEJ

OZNACZENIA NIEOBOWIĄZUJĄCE

GRANICE OBSZARU OBJĘTEGO PLANEM MIEJSCOWYM OZNACZONE NA WYRYSIE ZE STUDIUM UWARUNKOWAŃ I KIERUNKÓW ZAGOSPODAROWANIA GMINY DĘBICA

Kd OZNACZENIE PRZYKŁADOWEGO PRZEBIEGU SIECI KANALIZACJI DESZCZOWEJ

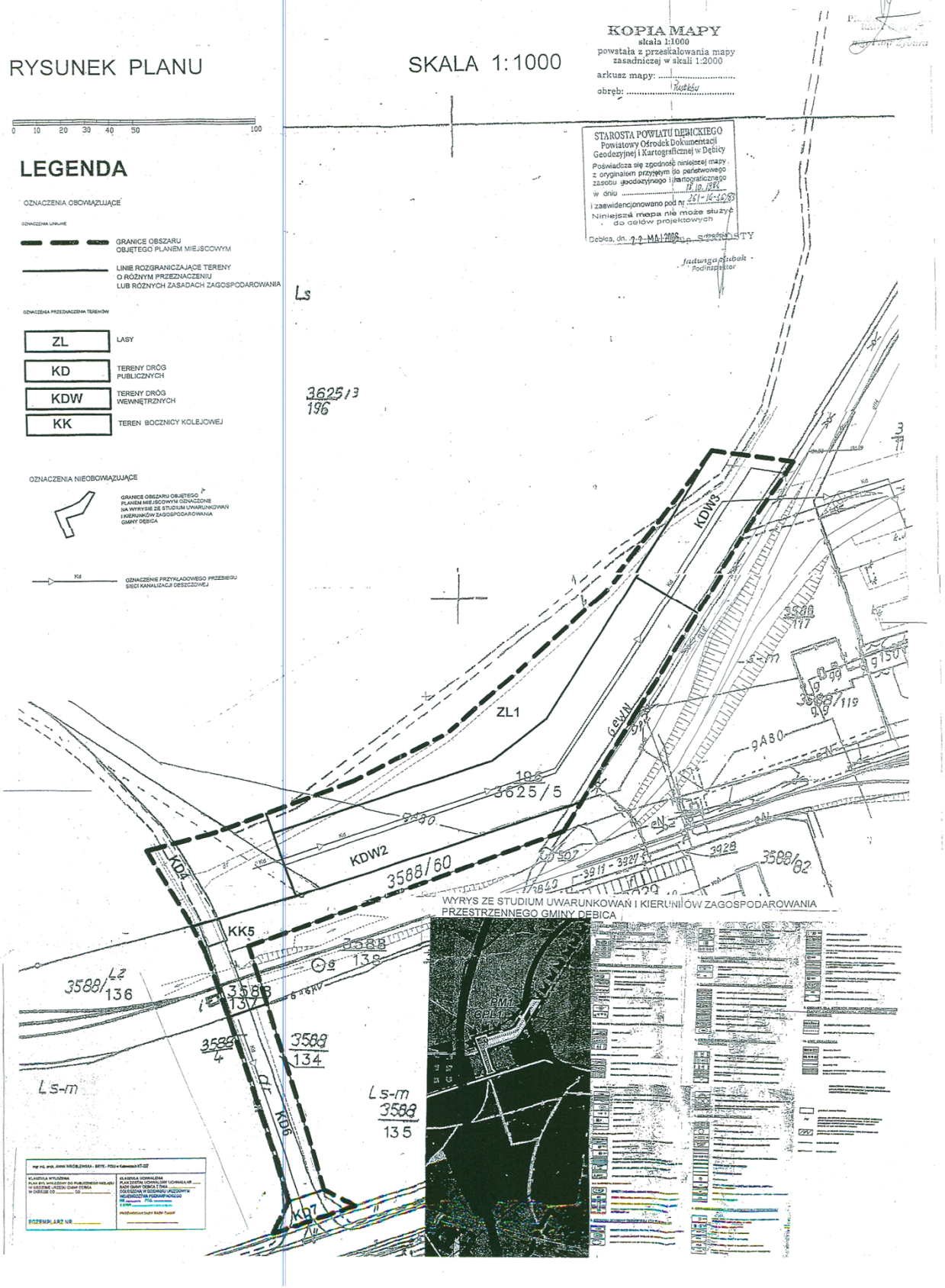

1205

UCHWAŁA Nr XIX/140/08
RADY GMINY FREDROPOL
z dnia 29 kwietnia 2008 r.

w sprawie ustalenia stawek procentowych opłaty adiacenckiej

Na podstawie art. 98a ust. 1, art. 146 ust. 2 ustawy z dnia 21 sierpnia 1997 r. o gospodarce nieruchomościami - (t.j Dz. U Nr 261, poz. 2603 z 2004 r. z p. zm) oraz art. 18 ust. 2 pkt. 8 i art. 40 ust. 1 ustawy z dnia 8marca 1990 r. o samorządzie gminnym (t.j Dz. U Nr 142, poz. 1591 z 2001 r. z p. zm) Rada Gminy uchwala:

§ 1. Ustala się wysokość stawki procentowej opłaty adiacenckiej z tytułu wzrostu wartości nieruchomości w wyniku podziału dokonanego na wniosek właściciela lub użytkownika wieczystego, który wniósł opłaty roczne za cały okres użytkowania tego prawa na 15% wzrostu wartości nieruchomości.

§ 2. Ustala się wysokość procentowej stawki opłaty adiacenckiej z tytułu wzrostu wartości nieruchomości spowodowanego budową urządzeń infrastruktury technicznej na 25% różnicy między wartością, jaką nieruchomość miała przed wybudowaniem urządzeń infrastruktury technicznej, a wartością, jaką nieruchomość ma po ich wybudowaniu.

§ 3. Wykonanie uchwały powierza się Wójtowi Gminy.

§ 4. Tracą moc uchwały Nr IV/32/03 z dnia 6.02.2003 r. w sprawie określenia wysokości stawki procentowej opłaty adiacenckiej, Nr V/38/03 z dnia 20.03.2003 r. zmieniająca uchwałę w sprawie określenia wysokości stawki procentowej opłaty adiacenckiej.

§ 5. Uchwała wchodzi w życie po upływie 14 dni od dnia ogłoszenia w Dzienniki Urzędowym Wojewody Podkarpackiego.

PRZEWODNICZĄCY
Rady Gminy

Jan Podbilski

1206

UCHWAŁA Nr XIX/141/08
RADY GMINY FREDROPOL
z dnia 29 kwietnia 2008 r.

w sprawie zasad gospodarowania nieruchomościami stanowiącymi własność Gminy

Na podstawie art. 18 ust. 2 pkt. 9 lit. a, art. 40 ust. 2 pkt. 3, art. 41 ust. 1, art. 42 ustawy z dnia 8.03.1990 r. o samorządzie gminnym (tj. Dz. U Nr 142, poz. 1591 z 2001 r. z p. zm.) w zw. z art. 37 ustawy z dnia 21.08.1997 r. o gospodarce nieruchomościami (Dz. U Nr 261, poz. 2603 z 2004 r. z p. zm.) Rada Gminy uchwala:

§ 1. Uchwała określa zasady gospodarowania nieruchomościami stanowiącymi własność Gminy w zakresie nabywania, zbywania i obciążania nieruchomości oraz ich wydzierżawiania lub wynajmowania, użyczania na czas oznaczony dłuższy niż 3 lata lub na czas nieoznaczony oraz na kolejne lata w stosunku do tej samej nieruchomości.

§ 2. 1. W gospodarowaniu nieruchomościami Gminy obowiązuje zasada prawidłowej i racjonalnej gospodarki, szczególnej staranności, korzystania i dysponowania nieruchomościami z uwzględnieniem społeczno-gospodarczego przeznaczenia nieruchomości.

2. Nieruchomościami Gminy gospodaruje Wójt kierując się niniejszą uchwałą oraz obowiązującymi przepisami.

Rozdział I
Zasady nabywania nieruchomości

§ 3. Czynności związane z nabywaniem nieruchomości na rzecz Gminy wykonuje Wójt na podstawie każdorazowo podjętej Uchwały Rady Gminy o wyrażeniu zgody na nabycie.

§ 4. Szczegółowe zasady nabywania nieruchomości regulują przepisy o gospodarce nieruchomościami.

Rozdział II
Zasady zbywania nieruchomości

§ 5. 1. Wójt wykonuje czynności związane ze zbywaniem nieruchomości stanowiących własność Gminy, na podstawie uprzednio podjętej Uchwały Rady Gminy o wyrażeniu zgody na zbycie określonej nieruchomości, określającej również tryb sprzedaży.

2. Pomocniczo w sprawach zbywania nieruchomości położonych na terenie danego Sołectwa opinię wyraża dana Rada Sołectwa. Opinia powyższa ma dla Rady charakter wyłącznie pomocniczy, co oznacza, że Rada nie jest nią związana przy podejmowaniu uchwały.

§ 6. Szczegółowe zasady zbywania nieruchomości regulują przepisy o gospodarce nieruchomościami.

Rozdział III
Zasady obciążania nieruchomości

§ 7. Zasady określone w § 2 – 5 stosuje się odpowiednio do czynności dotyczących obciążania nieruchomości stanowiących własność Gminy.

Rozdział IV
Zasady wydzierżawiania, wynajmowania, użyczenia nieruchomości

§ 8. 1. Zasadą jest, że nieruchomości oddaje się w dzierżawę w trybie przetargu.

2. Wyraża się zgodę na odstąpienie od przetargu, jeżeli oddanie w dzierżawę następuje:

- na cele prowadzenia działalności nie zarobkowej polegającej na działalności, charytatywnej, leczniczej, opiekuńczej, kulturalnej, oświatowej, naukowej, sportowej, a także organizacjom pożytku publicznego,

- na rzecz spółek, w których Gmina posiada udział,

- na rzecz innej jednostki samorządu terytorialnego lub Skarbu Państwa.

3. Wyraża się zgodę na zawarcie przez Wójta umowy dzierżawy na kolejne okresy po pierwszych 3 latach jednak nie więcej niż dalsze 3 lata jednak następuje to w trybie przetargu.

4. Warunki i wysokość opłaty z tytułu korzystania z nieruchomości ustala się w drodze przetargu, a w przypadku przekazania nieruchomości w trybie bezprzetargowym – w umowie zawieranej przez Wójta z osobą prawną lub fizyczną.

5. Wysokość stawek czynszu dzierżawnego i czynszu najmu ustala Wójt każdorazowo w umowie, kierując się następującymi podstawami i zasadami ustalania czynszu dla:

I.

a) nieruchomości rolnych – miernikiem naliczenia czynszu dzierżawnego jest miernik zbożowy - żyto, którego cenę przyjmuje się wg średniej ceny skupu żyta za okres pierwszych 3 kwartałów roku poprzedniego ogłoszonego przez Prezesa GUS dla potrzeb podatku rolnego,

b) minimalne roczne stawki czynszu (będące również ceną wywoławczą w przetargu) są zależne od klasy gruntu i kształtują się - dla gruntu kl. I- 4,0 kwintali żyta/ha, dla gruntu kl. II - 3.5 q/ha, dla gruntu kl. III - 3.2 q/ha, dla gruntu kl. IV - 2.5 q/ha, dla kl. V - 2 q/ha, dla kl. VI - 1.5 q/ha, dla gruntów zakrzaczonych Lz - 50 % stawki z danej klasy.

II.

a) nieruchomości lokalowych użytkowych - miernikiem naliczenia czynszu najmu powinna być kwota obowiązująca w zakresie wynajmu lokali użytkowych na rynku lokalnym,

b) ustala się minimalną wysokość stawki czynszu najmu za 1 m^2 pow. użytkowej lokalu na kwotę 9.00 zł + 22% Vat (będąca również ceną wywoławczą w przetargu).

6. Udostępniając nieruchomości Wójt obowiązany jest przestrzegać przeznaczenia nieruchomości określonego w miejscowym planie zagospodarowania przestrzennego a w sytuacji jego braku, w studium uwarunkowań i kierunków zagospodarowania przestrzennego Gminy oraz winien mieć na uwadze przy ustalaniu czasu trwania umowy ewentualne planowane terminy realizacji zadań Gminy, obejmujących przekazywane nieruchomości.

7. Rada Gminy/Wójt przy rozpatrywaniu wniosku o wydzierżawienie nieruchomości na okres dłuższy niż 3 lata w trybie bezprzetargowym, może wspomagać się opinią pomocniczą danej Rady Sołeckiej Decyzja Rady Gminy jest jednak samodzielna i ostateczna.

8. Wyceny nieruchomości dokonuje biegły rzeczoznawca.

§ 9. Zasady ustalone i dotyczące wydzierżawiania nieruchomości określone w § 7 stosuje się odpowiednio do czynności związanych z wynajmowaniem nieruchomości.

§ 10. 1. Użyczenie nieruchomości Gminy może nastąpić wyłącznie w przypadkach:

- na rzecz Skarbu Państwa, jednostek samorządu terytorialnego, jednostek organizacyjnych gminy,

- na cele związane z prowadzoną działalnością charytatywną przez osoby fizyczne lub prawne, opiekuńczą, leczniczą, oświatową, kulturalną, naukową, wychowawczą lub sportową, dla których te cele stanowią działalność wyłącznie statutową, nie zarobkową, a także organizacjom pożytku publicznego na cele prowadzonej działalności pożytku publicznego,

- OSP, Kół Gospodyń Wiejskich,

- na rzecz spółek, w których Gmina ma udziały

2. Wyraża się zgodę na oddanie w użyczenie nieruchomości na czas oznaczony nie dłuższy niż 10 lat.

3. Warunki korzystania z nieruchomości i ponoszenia stosownych opłat i wydatków z tym związanych ustala Wójt w umowie.

4. Udostępniając nieruchomość Wójt zobowiązany jest przestrzegać warunków, o których mowa w pkt. 8 § 7.

§ 11. Uchwała podlega ogłoszeniu w Dzienniku Urzędowym Województwa Podkarpackiego.

§ 12. Uchwała wchodzi w życie po upływie 14 dni od dnia jej ogłoszenia w Dzienniku Urzędowym Województwa Podkarpackiego.

PRZEWODNICZĄCY
Rady Gminy

Jan Podbilski

1207

UCHWAŁA Nr 124/XIX/08
RADY GMINY W JAWORNIKU POLSKIM
z dnia 7 lutego 2008 r.

w sprawie budżetu Gminy Jawornik Polski na 2008 rok

Działając na podstawie art. 18 ust. 2 pkt 4, pkt 9 lit. „d" lit. „i" pkt 10 i art. 51 ust. 2 ustawy z dnia 8 marca 1990 roku o samorządzie gminnym (Dz. U. z 2001 r. Nr 142, poz. 1591) art. 165, art. 184, art. 188 ust 2 ustawy z dnia 30 czerwca 2005 roku o finansach publicznych (Dz. U. Nr 249 poz. 2104 z późn. zm.) Rada Gminy w Jaworniku Polskim uchwala co następuje:

§ 1. 1. Ustala się dochody budżetu gminy na rok 2008 w wysokości 10.570.911,20- zgodnie z załącznikiem Nr 1.

2. Ustala się wydatki budżetu gminy na rok 2008 w wysokości 10.870.911,20- zgodnie z załącznikiem Nr 2.

3. Ustala się deficyt budżetowy w kwocie 300.000,- który zostanie pokryty przychodami z pożyczek i kredytów w kwocie 300.000.

4. Ustala się rozchody budżetu w kwocie 380.000,- z tytułu spłaty kredytów.

5. Rozchody i przychody budżetu w dostosowaniu do klasyfikacji budżetowej określa załącznik Nr 4.

§ 2. Ustala się dochody i wydatki budżetu związane z realizacją zadań z zakresu administracji rządowej w wysokości 2.020.878,- zgodnie z załącznikiem Nr 3.

§ 3. Ustala się dochody budżetu z tytułu wydawania zezwoleń na sprzedaż napojów alkoholowych i wydatki budżetu na realizację zadań ujętych w Gminnym Programie Profilaktyki i Rozwiązywania Problemów Alkoholowych oraz Gminnym Programie Przeciwdziałania Narkotykom, zgodnie z załącznikiem Nr 6.

§ 4. Wyodrębnia się wydatki związane z finansowaniem wieloletniego programu inwestycyjnego:

1. Program - Modernizacja i rozbudowa sieci wodociągowej w Jaworniku Polskim - 80.000,- zł.

2. Program - Inwestycja z zakresu ochrony środowiska - 620.000,- zł.

Uporządkowanie gospodarstw wodno - ściekowej w Gminie Jawornik Polski i Markowa - Etap I. Budowa oczyszczalni ścieków i kanalizacji sanitarnej w miejscowości Manasterz.

Program - Budowa i modernizacja oświetlenia ulicznego - 70.000,-

Budowa oświetlenia ulicznego w Zagórzu - 10.000,-

Budowa oświetlenia ulicznego w Widaczowie - 30.000,-

Budowa oświetlenia ulicznego w Hucisku Jawornickim - 30.000,-

§ 5. Ustala się:

wydatki majątkowe budżetu w wysokości 1.537.000,- zgodnie z załącznikiem Nr 5,

limity wydatków na wieloletnie programy inwestycyjne zgodnie z załącznikiem Nr 9.

§ 6. Ustala się wydatki budżetu z tytułu dotacji podmiotowych dla gminnych instytucji kultury w wysokości 300.000,- w tym:

Gminna Biblioteka Publiczna - 140.000,- zł,

Gminny Ośrodek Kultury - 160.000,- zł,

zgodnie z załącznikiem Nr 7.

§ 7. Wyodrębnia się wydatki na doskonalenie zawodowe nauczycieli w kwicie 17.000,- złotych.

§ 8. Tworzy się rezerwę ogólną w wysokości 40.000,- złotych, oraz rezerwę celową na realizację zadań z zakresu zarządzania kryzysowego w kwocie 1.000.

§ 9. Ustala się plan przychodów Gminnego FOŚ i GW w wysokości 1.000,- złotych i wydatków w wysokości 1.000,- złotych zgodnie z załącznikiem Nr 8.

§ 10. 1. Ustala się wydatki budżetu z tytułu dotacji celowej na podstawie porozumień dla miasta Rzeszowa w kwocie 1.500,- zł na prowadzenie Izby Wytrzeźwień.

2. Ustala się dotację celową na pomoc finansową dla samorządu Województwa podkarpackiego w wysokości 45.000,- zł; na budowę chodnika w Jawornik Polskim w ciągu drogi wojewódzkiej.

3. Ustala się dotację celową na pomoc finansową dla samorządu Powiatu Przeworskiego na pomoc finansową przy remontach dróg na terenie gminy Gminy Jawornik Polski w wysokości 125.000,-

§ 11. Ustala się dotację celową dla podmiotów spoza sektora finansów publicznych w kwocie 26.200,- zł w tym:

1) zadania z zakresu edukacji i wychowania - dowóz dzieci niepełnosprawnych do szkół w kwocie 4.200,- zł,

2) na zadania z zakresu Kultury fizycznej i sportu na organizację imprez i zawodów sportowych w kwocie 16.000,- zł,

3) na zadania objęte Gminnym programem profilaktyki i przeciwdziałania alkoholizmowi w kwocie 6.000,- zł.

§ 12. Upoważnia się Wójta Gminy Jawornik Polski do:

zaciągania zobowiązań na finansowanie wydatków z tytułu limitów na wieloletnie programy inwestycyjne w celach i kwotach jak załącznik Nr 9, na lata 2009 - 2010,

dokonywania zmian w planie wydatków budżetu w granicach działu klasyfikacji budżetowej,

lokowania w trakcie realizacji budżetu czasowo wolnych środków budżetowych na rachunkach w innych bankach niż bank prowadzący obsługę budżetu,

samodzielnego zaciągania zobowiązań do sumy 200.000,- zł

zaciągania kredytów i pożyczek na pokrycie występującego w trakcie roku deficytu budżetowego w wysokości do 200.000,- zł,

ustala się roczny limit dla zobowiązań z tytułu kredytów i pożyczek zaciągniętych na sfinansowanie przejściowego deficytu budżetowego do kwoty 200.000,- zł.

§ 13. Uchwała wchodzi w życie z dniem podjęcia mocą obowiązującą od 1 stycznia 2008 i podlega ogłoszeniu w Dzienniku Urzędowym Województwa Podkarpackiego.

Przewodniczący
Rady Gminy Jawornik Polski

Edward Rzepa

Załącznik Nr 1
do uchwały Nr 124/XIX/08
Rady Gminy Jawornik Polski
z dnia 7 lutego 2008 r.

Dochody budżetu Gminy Jawornik Polski na 2008 r.

Dział	Wyszczególnienie	Kwota
020	**Leśnictwo**	**20.000,-**
	- wpływy ze sprzedaży drzewa	20.000,-
400	**Wytwarzanie i zaopatrywanie w energię elektryczną, gaz i wodę**	**50.000,-**
	- odpłatność za wodę	50.000,-
700	**Gospodarka mieszkaniowa**	**507.000,-**
	- wpływy z czynszów najmu, dzierżawy	115.000,-
	- wpływy z opłat za wieczyste użytkowanie	1.500,-
	- wpływy ze sprzedaży mieszkań, budynków komunalnych, działek budowlanych	370.000,-
	- wpływy z różnych dochodów - zwroty od najemców mieszkań za energię, gaz, telefon.	20.000,-
	- odsetki	500,-
710	**Działalność usługowa**	**6.000,-**
	- opłaty cmentarne	6.000,-
750	**Administracja publiczna**	**57.600,-**
	- wpływy z różnych dochodów zwroty za rozmowy telefoniczne pracowników, zwroty refakturowanego paliwa, wygrane sprawy sądowe	15.300,-
	- dochody związane z realizacją zadań zleconych	600,-
	- dotacja celowa przekazana z budżetu państwa na realizację zadań bieżących z zakresu administracji rządowej oraz innych zadań zleconych gminom ustawami	41.700,-
751	**Urzędy naczelnych organów władzy państwowej, kontroli i ochrony prawa oraz sądownictwa**	**1.178,-**
	- dotacje celowe przekazane z budżetu państwa na realizację zadań bieżących z zakresu administracji rządowej oraz innych zadań zleconych gminom ustawami	1.178,-
756	**Dochody od osób prawnych, od osób fizycznych i od innych jednostek nie posiadających osobowości prawnej**	**1.849000,-**
	- podatek rolny	300.000,-
	- podatek leśny	27.000,-
	- podatek od nieruchomości	630.000,-
	- podatek od środków transportowych	25.700,-
	- podatek od działalności gospodarczej osób fizycznych, opłacany w formie karty podatkowej	2.500,-

	- podatek od spadków i darowizn	1.500,-
	- wpływy z opłaty skarbowej	12.000,-
	- wpływy z opłaty za zezwolenia na sprzedaż napojów alkoholowych	37.000,-
	- wpływy z opłaty targowej	4.000,-
	- podatek od czynności cywilnoprawnych	18.000,-
	- odsetki	3.000,-
	- udział w podatku dochodowym od osób fizycznych	786.300,-
	- udział w podatku dochodowym od pozostałych osób prawnych i innych jednostek organizacyjnych	2.000,-
758	**Różne rozliczenia**	**5.682.886,-**
	- część wyrównawcza subwencji ogólnej dla gmin	2.374.495,-
	- część równoważąca subwencji ogólnej dla gmin	168.978,-
	- część oświatowa subwencji ogólnej dla gmin	3.137.913,-
	- różne rozliczenia finansowe - odsetki od środków w Banku	1.500,-
801	**Oświata i wychowanie**	**161.247,20**
	- środki związane z realizacją programu „Szkoły Jagiellońskie”	121.247.20
	- wpływy z usług - wpłaty za dożywianie uczniów	40.000,-
852	**Pomoc społeczna**	**2.203.000,-**
	- dotacja celowa otrzymana z budżetu państwa na realizację zadań bieżących z zakresu administracji rządowej oraz innych zadań zleconych gminom ustawami na świadczenia rodzinne	1.933.000,-
	- dotacja celowa otrzymana z budżetu państwa na realizację zadań bieżących z zakresu administracji rządowej oraz innych zadań zleconych gminom ustawami na składki na ubezpieczenia zdrowotne	8.000,-
	- dotacja celowa otrzymana z budżetu państwa na realizację zadań bieżących z zakresu administracji rządowej oraz innych zadań zleconych gminom ustawami na zasiłki i pomoc w naturze	37.000,-
	- dotacja celowa otrzymana z budżetu państwa na realizację własnych zadań bieżących gmin na zasiłki i pomoc w naturze	107.000,-
	- dotacja celowa otrzymana z budżetu państwa na realizację własnych zadań bieżących gmin na utrzymanie Ośrodka Pomocy Społecznej	65.000,-
	- dotacja celowa otrzymana z budżetu państwa na realizację własnych zadań bieżących gmin na dożywianie uczniów	53.000,-
900	**Gospodarka komunalna i ochrona środowiska**	**33.000,-**
	- opłata za dostarczone ścieki	30.000,-
	- opłata za wywóz nieczystości	3.000,-
	Razem:	**10.570.911,20**

Załącznik Nr 2
do uchwały Nr 124/XIX/08
Rady Gminy Jawornik Polski
z dnia 7 lutego 2008 r.

Wydatki budżetu Gminy Jawornik Polski na 2008 r.

Dział	Rozdział	Wyszczególnienie	Kwota
010		**Rolnictwo i łowiectwo**	**6.000,-**
	01030	Izby rolnicze	6.000,-
		a) wydatki bieżące	6.000,-
020		**Leśnictwo**	**12.000,-**
	02001	Gospodarka leśna	12.000,-
		a) wydatki bieżące	12.000,-
400		**Wytwarzanie i zaopatrywanie w energię elektryczną, gaz i wodę**	**164.040,-**
	40002	Dostarczanie wody	164.040,-
		a) wydatki bieżące	84.040,-
		w tym:	
		- wynagrodzenia i pochodne od wynagrodzeń	50.000,-
		b) wydatki majątkowe	80.000,-

600		**Transport i łączność**	**584.000,-**
	60013	Drogi wojewódzkie	45.000,-
		a) wydatki majątkowe	45.000,-
		w tym:	
		- pomoc na dofinansowanie zadań inwestycyjnych dla samorządu Województwa Podkarpackiego	45.000,-
	60014	Drogi publiczne powiatowe	125.000,-
		a) wydatki majątkowe	125.000,-
		w tym:	
		- pomoc na dofinansowanie zadań inwestycyjnych dla powiatu	125.000,-
	60016	Drogi publiczne gminne	414.000,-
		a) wydatki bieżące	414.000,-
700		**Gospodarka mieszkaniowa**	**430.000,-**
	70005	Gospodarka gruntami i nieruchomościami	430.000,-
		a) wydatki bieżące	165.000,-
		b) wydatki majątkowe	265.000,-
710		**Działalność usługowa**	**5.000,-**
	71035	Cmentarze	5.000,-
		a) wydatki bieżące	5.000,-
750		**Administracja publiczna**	**1.914.000,-**
	75011	Urzędy wojewódzkie	125.000,-
		a) wydatki bieżące	
		w tym:	125.000,-
		- wynagrodzenia i pochodne od wynagrodzeń	115.000,-
	75022	Rady Gmin	45.000,-
		a) wydatki bieżące	45.000,-
	75023	Urzędy gmin	1.730.000,-
		a) wydatki bieżące	1.730.000,-
		w tym:	
		- wynagrodzenia i pochodne od wynagrodzeń	1.470.000,-
	75075	Promocja jednostek samorządu terytorialnego	14.000,-
		a) wydatki bieżące (biuletyn, materiały reklamowe)	14.000,-
751		**Urzędy naczelnych organów władzy państwowej, kontroli i ochrony prawa oraz sądownictwa**	**1.178,-**
	75101	Urzędy naczelnych organów władzy państwowej, kontroli i ochrony prawa	1.178,-
		a) wydatki bieżące	1.178,-
		- wynagrodzenia i pochodne od wynagrodzeń	1.178,-
754		**Bezpieczeństwo publiczne i ochrona przeciwpożarowa**	**408.000,-**
	75412	Ochotnicze Straże Pożarne	408.000,-
		a) wydatki bieżące	94.000,-
		w tym:	
		- wynagrodzenia i pochodne	44.000,-
		b) wydatki majątkowe	314.000,-
756		**Dochody od osób prawnych, od osób fizycznych i od innych jednostek nie posiadających osobowości prawnej**	**15.000,-**
	75647	Pobór podatków, opłat i nie podatkowych należności budżetowych	15.000,-
		a) wydatki bieżące	15.000,-
		w tym:	
		- wynagrodzenia i pochodne od wynagrodzeń	12.000,-
757		**Obsługa długu publicznego**	**10.000,-**
	75702	Obsługa papierów wartościowych, kredytów i pożyczek jednostek samorządu terytorialnego	10.000,-
		- wydatki bieżące	10.000,-
758		**Różne rozliczenia**	**41.000,-**
	75818	Rezerwy ogólne i celowe	41.000,-
		a) wydatki bieżące	40.000,-
		- rezerwa ogólna	40.000,-

		-rezerwa celowa	1.000,-
801		**Oświata i wychowanie**	**3.534.160,20-**
	80101	Szkoły Podstawowe	1.974.036.20
		a) wydatki bieżące	1.852.789,-
		w tym:	
		- wynagrodzenia i pochodne od wynagrodzeń	1.500.000,-
		- fundusz zdrowotny	3.000,-
		b) wydatki związane z realizacją programu „Szkoły Jagiellońskie”	121.247,20
	80103	Oddziały przedszkolne w szkołach podstawowych	135.000,-
		a) wydatki bieżące	135.000,-
		w tym:	
		- wynagrodzenia i pochodne od wynagrodzeń	115.000,-
		- fundusz zdrowotny	300,-
	80110	Gimnazja	1.268.124,-
		a) wydatki bieżące	1.268.124,-
		w tym:	
		- wynagrodzenia i pochodne od wynagrodzeń	950.000,-
		- fundusz zdrowotny	1.970,-
	80113	Dowożenie uczniów do szkół	110.000,-
		a) wydatki bieżące	110.000,-
		w tym:	
		- wynagrodzenia i pochodne od wynagrodzeń	69.000,-
		- dotacje	4.500,-
	80146	Dokształcanie i doskonalenie nauczycieli	17.000,-
		a) wydatki bieżące	17.000,-
	80195	Pozostała działalność	30.000,-
		a) wydatki bieżące	30.000,-
851		**Ochrona zdrowia**	**37.000,-**
	85153	Zwalczanie narkomanii	1.000,-
		a) wydatki bieżące	1.000,-
	85154	Przeciwdziałanie alkoholizmowi	36.000,-
		a) wydatki bieżące	36.000,-
		w tym:	
		- wynagrodzenia i pochodne od wynagrodzeń	8.900,-
		- dotacje	7.500,-
852		**Pomoc społeczna**	**2.379.533,-**
	85212	Świadczenia rodzinne oraz składki na ubezpieczenie emerytalne i rentowe z ubezpieczenia społecznego	1.943.000,-
		a) wydatki bieżące	1.943.000,-
		w tym:	
		- wynagrodzenia	10.000,-
	85213	Składki na ubezpieczenia zdrowotne opłacane za osoby pobierające niektóre świadczenia z pomocy społecznej	8.000,-
		a) wydatki bieżące	8.000,-
	85214	Zasiłki i pomoc w naturze oraz składki na ubezpieczenie społeczne i zdrowotne	150.000,-
		a) wydatki bieżące	150.000,-
	85215	Dodatki mieszkaniowe	6.000,-
		a) wydatki bieżące	6.000,-
	85219	Ośrodki Pomocy Społecznej	187.533,-
		a) wydatki bieżące	187.533,-
		w tym:	
		- wynagrodzenia i pochodne od wynagrodzeń	140.000,-
	85228	Usługi opiekuńcze i specjalistyczne usługi opiekuńcze	2.000,-
		a) wydatki bieżące	2.000,-
	85295	Pozostała działalność	83.000,-
		a) wydatki bieżące	83.000,-
854		**Edukacyjna opieka wychowawcza**	**10.000,-**
	85415	Pomoc materialna dla uczniów	10.000,-

900		**Gospodarka komunalna i ochrona środowiska**	**980.000,-**
	90001	Gospodarka ściekami i ochrona wód	660.000,-
		a) wydatki bieżące	40.000,-
		b) wydatki majątkowe	620.000,-
	90002	Gospodarka odpadami	8.000,-
		a) wydatki bieżące	8.000,-
	90003	Oczyszczanie miast i wsi	3.000,-
		a) wydatki bieżące	3.000,-
	90004	Utrzymanie zieleni w miastach i gminach	2.000,-
		a) wydatki bieżące	2.000,-
	90015	Oświetlenie ulic, placów i dróg	150.000,-
		a) wydatki bieżące	80.000,-
		b) wydatki majątkowe	70.000,-
	90095	Pozostała działalność	157.000,-
		a) wydatki bieżące	157.000,-
921		**Kultura i ochrona dziedzictwa narodowego**	**300.000,-**
	92109	Domy i ośrodki kultury, świetlice, kluby	160.000,-
		a) wydatki bieżące	160.000,-
		w tym:	
		- dotacje	160.000,-
	92116	Biblioteki	140.000,-
		a) wydatki bieżące	140.000,-
		w tym:	
		- dotacje	140.000,-
926		**Kultura fizyczna i sport**	**40.000,-**
	92601	Obiekty sportowe	22.000,-
		a) wydatki bieżące	4.000,-
		b)wydatki majątkowe	18.000,-
	92605	Zadania w zakresie kultury fizycznej i sportu	18.000,-
		a) wydatki bieżące	18.000,-
		- dotacje na organizowanie zajęć, zawodów i imprez sportowych np. „Puchar Wójta”	16.000,-
		- pozostałe wydatki (nagrody za udział w zawodach sportowych)	2.000,-
		Razem:	**10.870.911,20-**

Załącznik Nr 3
do uchwały Nr 124/XIX/08
Rady Gminy Jawornik Polski
z dnia 7 lutego 2008 r.

Dochody i wydatki związane z realizacją zadań z zakresu administracji rządowej zleconych Gminie

DOCHODY

Dział	Wyszczególnienie	Kwota
750	**Administracja publiczna**	**41.700,-**
	- dotacja celowa przekazana z budżetu państwa na realizację zadań bieżących z zakresu administracji rządowej oraz innych zadań zleconych gminom	41.700,-
751	**Urzędy naczelnych organów władzy państwowej, kontroli i ochrony prawa oraz sądownictwa**	**1.178,-**
	- dotacje celowe przekazane z budżetu państwa na realizację zadań bieżących z zakresu administracji rządowej oraz innych zadań zleconych gminom ustawami	1.178,-
852	**Pomoc społeczna**	**1.978.000,-**
	- dotacja celowa przekazana z budżetu państwa na realizację zadań zleconych gminie na świadczenia rodzinne oraz na składki na ubezpieczenie społeczne	1.933.000,-
	- dotacja celowa przekazana z budżetu państwa na realizację zadań zleconych gminie na ubezpieczenie zdrowotne opłacane za osoby pobierające niektóre świadczenia z pomocy społecznej	8.000,-

- dotacja celowa przekazana z budżetu państwa na realizację zadań bieżących z zakresu administracji rządowej oraz innych zadań zleconych gminom ustawami na wypłatę zasiłków i pomoc w naturze oraz na składki na ubezpieczenie społeczne	37.000,-
Razem:	**2.020.878,-**

WYDATKI

Dział	Rozdział	Wyszczególnienie	Kwota
750		**Administracja publiczna**	**41.700,-**
	75011	Urzędy wojewódzkie	41.700,-
		a) wydatki bieżące	41.700,-
		w tym:	
		- wynagrodzenia i pochodne od wynagrodzeń	41.700,-
751		**Urzędy naczelnych organów władzy państwowej, kontroli i ochrony prawa oraz sądownictwa**	**1.178,-**
	75101	Urzędy naczelnych organów władzy państwowej, kontroli i ochrony prawa	1.178,-
		a) wydatki bieżące	1.178,-
		w tym:	
		wynagrodzenia i pochodne	1.178,-
852		**Pomoc społeczna**	**1.978.000,-**
	85212	Świadczenia rodzinne oraz składki na ubezpieczenia emerytalne i rentowe z ubezpieczenia społecznego	1.933.000,-
		a) wydatki bieżące	1.933.000,-
	85213	Składki na ubezpieczenia zdrowotne opłacane za osoby pobierające niektóre świadczenia z pomocy społecznej	8.000,-
		a) wydatki bieżące	8.000,-
	85214	Zasiłki i pomoc w naturze oraz składki na ubezpieczenie społeczne i zdrowotne	37.000,-
		a) wydatki bieżące	37.000,-
		Razem:	**2.020.878,-**

Załącznik Nr 4
do uchwały Nr 124/XIX/08
Rady Gminy Jawornik Polski
z dnia 7 lutego 2008 r.

Rozchody w dostosowaniu do klasyfikacji budżetowej

Klasyfikacja paragrafów rozchodów

§ 992 Spłaty otrzymanych krajowych pożyczek i kredytów	380.000,-

Przychody w dostosowaniu do klasyfikacji budżetowej

Klasyfikacja paragrafów przychodów

§ 952 Przychody z zaciągniętych pożyczek i kredytów na rynku krajowym	680.000,-

Załącznik Nr 5
do uchwały Nr 124/XIX/08
Rady Gminy Jawornik Polski
z dnia 7 lutego 2008 r.

Wydatki na finansowanie inwestycji

Dział	Rozdział	Wyszczególnienie	Kwota
400		**Wytwarzanie i zaopatrywanie w energię elektryczną, gaz i wodę**	**80.000,-**
	40002	Dostarczanie wody	80.000,-
		- modernizacja wodociągu na terenie Gminy Jawornik Polski	80.000,-
600		**Transport i łączność**	**170.000,-**
	60013	Drogi publiczne wojewódzkie	45.000,-
		- pomoc finansowa na budowę chodnika przy drodze wojewódzkiej	45.000,-
	60014	Drogi publiczne powiatowe	125.000,-
		- pomoc finansowa	125.000,-
700		**Gospodarka mieszkaniowa**	**265.000,-**
	70005	Gospodarka gruntami i nieruchomościami	265.000,-
		- modernizacja kina w Jaworniku Polskim	190.000,-
		- budowa „Grzybka” w Manasterzu	40.000,-
		- modernizacja budynku Ośrodka Zdrowia w Jaworniku Polskim	25.000,-
		- modernizacja budynku starej szkoły w Zagórzu	10.000,-
754		**Bezpieczeństwo publiczne i ochrona przeciwpożarowa**	**314.000,-**
	75412	Ochotnicze Straże Pożarne	314.000,-
		- zakup samochodu dla straży pożarnej w Jaworniku Polskim	20.000,-
		- wykonanie instalacji centralnego ogrzewania w Widaczowie	14.000,-
		- modernizacja budynku OSP w Jaworniku Polskim	280.000,-
900		**Gospodarka komunalna i ochrona środowiska**	**690.000,-**
	90001	Gospodarka ściekami i ochrona środowiska	620.000,-
		- uporządkowanie gospodarki wodno - ściekowej w gminie Jawornik Polski i markowa - Etap I. Budowa oczyszczalni ścieków i kanalizacji sanitarnej w miejscowości Manasterz	620.000,-
	90015	Oświetlenie placów ulic i dróg	70.000,-
		- budowa oświetlenia w Zagórzu, Widaczowie i Hucisku Jawornickim	70.000,-
926		**Kultura fizyczna i sport**	**18.000,-**
	92601	Obiekty sportowe	18.000,-
		- budowa boiska sportowego	18.000,-
		Razem:	**1.537.000,-**

Załącznik Nr 6
do uchwały Nr 124/XIX/08
Rady Gminy Jawornik Polski
z dnia 7 lutego 2008 r.

PRELIMINARZ WYDATKÓW BUDŻETOWYCH ZWIĄZANYCH Z REALIZACJĄ GMINNEGO PROGRAMU PROFILAKTYKI I ROZWIĄZYWANIA PROBLEMÓW ALKOHOLOWYCH W GMINIE JAWORNIK POLSKI NA 2008 ROK

Planowany dochód na realizację GPP i RPA	37.000,-
Planowane wydatki na realizację GPP i RPA	37.000,-
I. Zwalczanie narkomanii	1.000,-
1) nagrody w konkursach	500,-
2) materiały szkoleniowe i informacyjne	500,-

II.	Przeciwdziałanie alkoholizmowi	36.000,-
	w tym na:	
1.	Wynagrodzenie koordynatora ds. rozwiązywania problemów alkoholowych	8.900,-
2.	Kontynuowanie programów profilaktyczno – edukacyjnych dla dzieci i młodzieży szkolnej na terenie gminy	2.500,-
3.	Spektakle profilaktyczne dla dzieci i młodzieży szkolnej - profilaktyka przez sztukę	1.500,-
4.	Szkolenia członków GKRPA	1.000,-
5.	Koszty związane z funkcjonowaniem GKRPA	1.500,-
6.	Dotacja dla Masta Rzeszowa na prowadzenie Izby Wytrzeźwień	1.500,-
7.	Zapewnienie środków związanych z kierowaniem osób na leczenie odwykowe	2.000,-
8.	Zakup materiałów edukacyjnych	1.100,-
9.	Współorganizacja imprez kulturalno - oświatowych	2.000,-
10.	Dzień Dziecka i Mikołajki dla dzieci z rodzin dotkniętych problemem alkoholowym	2.000,-
11.	Współorganizacja wycieczek szkolnych, podczas których realizowany będzie program profilaktyki uzależnień	2.000,-
12.	Zorganizowanie wypoczynku letniego dla dzieci z rodzin z problemem alkoholowym	3.000,-
13.	Zwrot kosztów dojazdu do Poradni dla osób uzależnionych od alkoholu w Przeworsku na terapię odwykową	1.000,-
14.	Ochrona i promocja zdrowia z zakresu profilaktyki i rozwiązywania problemów alkoholowych	6.000,-
	a) wyzwalanie aktywności sportowej w środowisku dzieci i młodzieży	3.000,-
	b) działalność z zakresu profilaktyki uzależnień	3.000,-

Załącznik Nr 7
do uchwały Nr 124/XIX/08
Rady Gminy Jawornik Polski
z dnia 7 lutego 2008 r.

Dotacje z budżetu dla instytucji kultury

921		**Kultura i ochrona dziedzictwa narodowego**	**300.000,-**
	92109	Domy i ośrodki kultury, świetlice, kluby	160.000,-
		- dotacje przeznaczone na finansowanie ośrodków kultury	160.000,-
	92116	Biblioteki	140.000,-
		- dotacje przeznaczone na finansowanie bibliotek	140.000,-

Załącznik Nr 8
do uchwały Nr 124/XIX/08
Rady Gminy Jawornik Polski
z dnia 7 lutego 2008 r.

Przychody i wydatki funduszy celowych

Stan funduszu obrotowego na początku roku	Przychody	Wydatki	Stan funduszu obrotowego na koniec roku
Gminny Fundusz Ochrony Środowiska i Gospodarki Wodnej			
	1.000,-	1.000,-	-

Załącznik Nr 9
do uchwały Nr 124/XIX/08
Rady Gminy Jawornik Polski
z dnia 7 lutego 2008 r.

Limity wydatków na wieloletnie programy inwestycyjne w latach 2009 -2010

w złotych

Lp.	Dział	Rozdz.	§**	Nazwa zadania inwestycyjnego i okres realizacji (w latach)	Łączne koszty finansowe	Planowane wydatki							Jednostka organizacyjna realizująca program lub koordynująca wykonanie programu
						rok budżetowy 2008 (8+9+10+11)	z tego źródła finansowania				2009 r.	2010 r.	
							dochody własne jst	kredyty i pożyczki	środki pochodzące z innych źródeł*	środki wymienione w art. 5 ust. 1 pkt 2 i 3 u.f.p.			
1	2	3	4	5	6	7	8	9	10	11	12	13	14
1.				Modernizacja i rozbudowa sieci wodociągowej	1 800,000,00 zł	80 000,00 zł	80 000,00 zł		A. B. C. …		50 000,00 zł	1 670 000,00 zł	Urząd Gminy Jawornik Polski
2.				Uporządkowanie gospodarki wodno - ściekowej w Gminach Jawornik Polski i Markowa - Etap I Budowa oczyszczalni ścieków i kanalizacji sanitarnej w miejscowości Manasterz	8 108 890,01 zł	620 000,00 zł	620 000,00 zł		A. B. C. …		620 058,96 zł	7 488 831,05 zł	Urząd Gminy Jawornik Polski
3.				Budowa i modernizacja oświetlenia ulicznego	200 000,00 zł	70 000,00 zł	70 000,00 zł		A. B. C. …		70 000,00 zł	70 000,00 zł	Urząd Gminy Jawormik Polski
4.				Budowa ścieżek rowerowych	850 000,00 zł				A. B. C. …			850 000,00 zł	Urząd Gminy Jawormik Polski
Ogółem					10 958 890,01 zł	770 000,00 zł	770 000,00 zł				740 058,96 zł	10 078 831,05 zł	x

* Wybrać odpowiednie oznaczenie źródła finansowania:
A. Dotacje i środki z budżetu państwa (np. od wojewody, MEN, UKFiS, …)
B. Środki i dotacje otrzymane od innych jst oraz innych jednostek zaliczanych do sektora finansów publicznych
C. Inne źródła

(** kol. 4 do wykorzystania fakultatywnego)

Plan budżetu na 2008 oraz prognoza na lata spłaty zaciągniętych pożyczek

Lp.	Wyszczególnienie	2008	2009	2010	2011	2012
I.	Dochody budżetu ogółem	10.570.911,20	10.765.000,-	11.087.700,-	11.420.000,-	11.762.600,-
1.	Dochody własne, w tym:	9.776.264,-	10.060.000,-	10.360.800,-	10.667.819,-	10.984.100,-
a)	Podatki i opłaty lokalne	1.060.700,-	1.084.800,-	1.117.300,-	1.150.819,-	1.185.300,-
b)	Udziały w podatkach	788.300,-	811.950,-	836.000,-	861.000,-	886.800,-
c)	Subwencje	5.681.386,-	5.850.000,-	6.025.500,-	6.206.000,-	6.392.000,-
d)	Dotacje	2.245,878,-	2.313.250,-	2.382.000,-	2.450.000,-	2.520.000,-
2.	Pozostałe dochody	794.647,20	705.000,-	726.900,-	752.181,-	778.500,-
II.	Wydatki ogółem	10.870.911,20	10.595.000,-	10.917.700,-	11.250.000,-	11.592.600,-
1.	Wydatki bieżące	9.333.911,20	9.695.000,-	10.017.700,-	10.330.000,-	10.685.000,-
2.	Wydatki inwestycyjne	1.537.000,-	900.000,-	900.000,-	920.000,-	907.600,-
	Wynik I-II	-300.000,-	170.000,-	170.000,-	170.000,-	170.000,-
III.	Kredyty i pożyczki (na dzień 1 stycznia)	380.000,-	680.000,-	510.000,-	330.000,-	170.000,-
IV.	Spłata rat kredytów i odsetek od kredytów i pożyczek (ogółem) (1+2) w tym:	400.000,-	180.000,-	180.000,-	180.000,-	180.000,-
	Spłata rat kredytów i pożyczek (ogółem) (1a+2a)	380.000,-	170.000,-	170.000,-	170.000,-	170.000,-
	Spłata odsetek od kredytów i pożyczek (ogółem) (1b+2b)	20.000,-	10.000,-	10.000,-	10.000,-	10.000,-
1.	Zaciągniętych w latach ubiegłych	400.000,-	180.000,-	180.000,-	180.000,-	180.000,-
a)	Spłata rat kredytów	380.000,-	170.000,-	170.000,-	170.000,-	170.000,-

b)	Odsetki	20.000,-	10.000,-	10.000,-	10.000,-	10.000,-
2.	Planowanych do zaciągnięcia w roku bieżącym					
a)	Spłata rat kredytów					
b)	Odsetki					
V.	Kwota potencjalnych przyszłych spłat kredytów i pożyczek (na 31 grudnia)	680.000,-	510.000,-	330.000,-	170.000,-	
VI.	% udział (poz. IV: poz. I)	3.78%	1.67%	1.62%	1.58%	1.53%
VII.	% udział (poz. V: poz. I)	6.43%	4.74%	2.98%	1.49%	

1208

UCHWAŁA Nr XVIII/84/08
RADY GMINY LUBENIA
z dnia 29 kwietnia 2008 r.

w sprawie ustalenia regulaminu określającego wysokość stawek i szczegółowe warunki przyznawania nauczycielom dodatków: za wysługę lat, motywacyjnego, funkcyjnego, za warunki pracy, oraz wysokość i warunki wypłacania innych składników wynagrodzenia wynikających ze stosunku pracy, szczegółowy sposób obliczania wynagrodzenia za godziny ponadwymiarowe i godziny doraźnych zastępstw, a także wysokość nauczycielskiego dodatku mieszkaniowego oraz szczegółowe zasady jego przyznawania i wypłacania oraz wysokość i warunki wypłacania nagród ze specjalnego funduszu nagród

Na podstawie art. 18 ust. 2 pkt 15, art. 40 ust. 1 ustawy z dnia 8 marca 1990 roku o samorządzie gminnym (Dz. U. z 2001 r. Nr 142 poz. 1591 ze zm.) oraz art. 30 ust. 6 i ust. 6a, art. 54 ust. 3 i 7 oraz art. 91 d pkt 1 ustawy z dnia 26 stycznia 1982 roku Karta Nauczyciela (Dz. U. z 2006 r. Nr 97 poz. 674 z późn. zm.) Rada Gminy uchwala:

Regulamin określający wysokość stawek i szczegółowe warunki przyznawania nauczycielom dodatków: za wysługę lat, motywacyjnego, funkcyjnego, za warunki pracy, oraz wysokość i warunki wypłacania innych składników wynagrodzenia wynikających ze stosunku pracy, szczegółowy sposób obliczania i wypłacania wynagrodzenia za godziny ponadwymiarowe i godziny doraźnych zastępstw, a także wysokość nauczycielskiego dodatku mieszkaniowego oraz szczegółowe zasady jego przyznawania i wypłacania oraz nagród ze specjalnego funduszu nagród.

ROZDZIAŁ I

POSTANOWIENIA OGÓLNE

§ 1. 1. Niniejszy regulamin stosuje się do nauczycieli zatrudnionych w szkołach podstawowych, oddziałach przedszkolnych, gimnazjum prowadzonych przez Gminę Lubenia.

2. Regulamin określa:

1) wysokość stawek oraz szczegółowe warunki przyznawania dodatków:

a) za wysługę lat,

b) motywacyjnego,

c) funkcyjnego,

d) za warunki pracy,

2) szczegółowy sposób obliczania i wypłacania wynagrodzenia za godziny ponadwymiarowe oraz za godziny doraźnych zastępstw,

3) wysokość i warunki wypłacania nagród i innych świadczeń wynikających ze stosunku pracy.

3. Regulamin niniejszy określa także wysokość dodatku wiejskiego, mieszkaniowego oraz szczegółowe zasady jego przyznawania i wypłacania.

§ 2. Ilekroć w dalszych przepisach bez bliższego określenia jest mowa o:

1. Rozporządzeniu - rozumie się Rozporządzenie Ministra Edukacji Narodowej i Sportu z dnia 31 stycznia 2005 roku w sprawie wysokości minimalnych stawek wynagrodzenia zasadniczego nauczycieli, ogólnych warunków przyznawania dodatków do wynagrodzenia zasadniczego oraz wynagradzania za pracę w dniu wolnym od pracy (Dz. U. z 2005 r. Nr 22 poz. 181 ze zm.).

2. Regulaminie - rozumie się przez to regulamin określający wysokość stawek i szczegółowe warunki przyznawania nauczycielom dodatków za wysługę lat, motywacyjnego, funkcyjnego, za warunki pracy, oraz wysokość i warunki wypłacania innych składników wynagrodzenia

wynikających ze stosunku pracy, szczegółowy sposób obliczania wynagrodzenia za godziny ponadwymiarowe i godziny doraźnych zastępstw, a także wysokość nauczycielskiego dodatku mieszkaniowego oraz szczegółowe zasady jego przyznawania i wypłacania.

3. Nauczycielach bez bliższego określenia - należy rozumieć nauczycieli, wychowawców i innych pracowników pedagogicznych zatrudnionych w szkołach i placówkach wymienionych w art. 1 ust. 1 i ust. 1 a ustawy - Karta Nauczyciela (Dz. U. z 2006 r. Nr 97, poz. 674 ze zm.).

4. Organie prowadzącym szkołę - rozumie się przez to Gminę Lubenia.

5. Szkołach - należy przez to rozumieć oddział przedszkolny, szkołę podstawową, gimnazjum dla której organem prowadzącym jest Gmina Lubenia.

6. Dyrektorze lub wicedyrektorze - należy przez to rozumieć dyrektora lub wicedyrektora szkoły.

7. Roku szkolnym - należy przez to rozumieć okres pracy szkoły od 1 września danego roku do 31 sierpnia roku następnego.

8. Klasie - należy przez to rozumieć także oddział lub grupę.

9. Uczniu - rozumie się przez to także wychowanka.

10. Tygodniowym obowiązkowym wymiarze godzin - należy przez to rozumieć tygodniowy obowiązkowy wymiar godzin, o którym mowa w art. 42 ust. 3, art. 42 ust. 4a, art. 42 ust. 7 ustawy - Karta Nauczyciela.

11. Zakładowej organizacji związkowej - należy rozumieć organizację związkową nauczycieli działającą na terenie Gminy Lubenia.

ROZDZIAŁ II

DODATEK ZA WYSŁUGĘ LAT

§ 3. 1. Wysokość dodatku za wysługę lat oraz zasady jego wypłacania określa art. 33 ustawy - Karta Nauczyciela.

2. Nauczycielom przysługuje dodatek za wysługę lat w wysokości 1% wynagrodzenia zasadniczego za każdy rok pracy, wypłacany w okresach miesięcznych poczynając od czwartego roku pracy, z tym że dodatek ten nie może przekroczyć 20% wynagrodzenia zasadniczego.

3. Do okresów pracy uprawniających do dodatku za wysługę lat wlicza się okresy poprzedniego zatrudnienia we wszystkich zakładach pracy oraz inne udowodnione okresy, jeżeli z mocy odrębnych przepisów podlegają one wliczaniu do okresu pracy od którego zależą uprawnienia pracownicze.

4. Nauczycielowi pozostającemu jednocześnie w więcej niż jednym stosunku pracy okresy uprawniające do dodatku za wysługę lat ustala się odrębnie dla każdego stosunku z zastrzeżeniem ust. 4 i 5. Do okresu zatrudnienia uprawniającego do dodatku za wysługę lat nie wlicza się okresu pracy w innym zakładzie pracy, w którym pracownik jest lub był jednocześnie zatrudniony. Do okresu dodatkowego zatrudnienia nie wlicza się okresów podstawowego zatrudnienia.

5. Nauczycielowi pozostającemu w stosunku pracy jednocześnie w kilku szkołach w wymiarze łącznie nie przekraczającym obowiązującego nauczyciela wymiaru zajęć, do okresów uprawniających do dodatku za wysługę lat w każdej ze szkół zalicza się okresy zatrudnienia, o których mowa w ust. 2.

6. Dodatek przysługuje:

1) począwszy od pierwszego dnia miesiąca kalendarzowego następującego po miesiącu, w którym nauczyciel nabył prawo do dodatku lub wyższej stawki dodatku, jeżeli nabycie prawa nastąpiło w ciągu miesiąca,

2) za dany miesiąc, jeżeli nabycie prawa do dodatku lub wyższej jego stawki nastąpiło od pierwszego dnia miesiąca.

7. Dodatek przysługuje za okres urlopu dla poratowania zdrowia oraz za dni, za które nauczyciel otrzymuje wynagrodzenie, chyba że przepis szczególny stanowi inaczej. Dodatek ten przysługuje również za dni nieobecności w pracy z powodu niezdolności do pracy wskutek choroby bądź konieczności osobistego sprawowania opieki nad dzieckiem lub chorym członkiem rodziny, za które nauczyciel otrzymuje wynagrodzenie lub zasiłek z ubezpieczenia społecznego.

8. Potwierdzenie nabycia prawa do dodatku za wysługę lat oraz wysokość tego dodatku, ustala:

1) nauczycielowi i wicedyrektorowi - dyrektor szkoły,

2) dyrektorowi - wójt gminy.

9. Dodatek wypłaca się z góry, w terminie wypłaty wynagrodzenia.

ROZDZIAŁ III

DODATEK MOTYWACYJNY

§ 4. Warunkiem przyznania nauczycielowi dodatku motywacyjnego jest wysoka jakość świadczonej pracy i wykonywanie dodatkowych zadań lub zajęć.

§ 5. 1. Warunkiem przyznania nauczycielowi dodatku motywacyjnego jest:

1) uzyskiwanie szczególnych osiągnięć w realizowanym procesie dydaktycznym oraz osiągnięcia wychowawczo - opiekuńcze, a w szczególności:

a) uzyskiwanie przez uczniów, z uwzględnieniem ich możliwości oraz warunków pracy nauczyciela, dobrych osiągnięć dydaktyczno - wychowawczych potwierdzonych wynikami klasyfikacji lub promocji, efektami egzaminów i sprawdzianów albo sukcesami w konkursach, zawodach, olimpiadach itp.

b) umiejętne rozwiązywanie problemów wychowawczych uczniów we współpracy z ich rodzicami,

c) pełne rozpoznanie środowiska wychowawczego uczniów, aktywne i efektywne działanie na rzecz uczniów potrzebujących szczególnej opieki,

d) stosowanie różnorodnych metod w nauczaniu oraz porównywanie efektywności stosowanych metod,

e) stosowanie nowych rozwiązań metodycznych w zajęciach dydaktyczno - wychowawczych,

f) prowadzenie lekcji otwartych w ramach prac zespołu przedmiotowego lub z własnej inicjatywy,

g) prowadzenie działalności mających na celu zapobieganie i zwalczanie przejawów patologii społecznej.

2. Wprowadzenie innowacji pedagogicznych, skutkujących efektami w procesie kształcenia i wychowania.

3. Zaangażowanie w realizacje czynności i zajęć, o których mowa w art. 42 ust. 2 pkt 2 Karty Nauczyciela, a w szczególności:

1) udział w organizowaniu imprez i uroczystości szkolnych,

2) udział w komisjach konkursowych różnych szczebli,

3) opieka nad samorządem uczniowskim i innymi organizacjami uczniowskimi działającymi na terenie szkoły,

4) prowadzenie lekcji koleżeńskich, przejawianie innych form aktywności w ramach wewnątrz szkolnego doskonalenia zawodowego nauczycieli,

5) aktywny udział w realizowaniu innych zadań statutowych szkoły.

4. Szczególnie efektywne wypełnianie zadań i obowiązków związanych z powierzonym stanowiskiem.

5. Realizowanie w szkole zadań edukacyjnych, wynikających z przyjętych przez organ prowadzący priorytetów w realizowanej lokalnej polityce oświatowej.

6. Ustala się dodatkowe kryteria przyznania dyrektorom dodatku motywacyjnego:

1) dobra współpraca z organem prowadzącym,

2) racjonalne wydatkowanie środków finansowych.

§ 6. 1. Ustala się łączną pulę środków finansowych przeznaczonych na wypłatę dodatków motywacyjnych w poszczególnych szkołach w wysokości 4% kwoty planowanej na wynagrodzenia zasadnicze ogółu nauczycieli zatrudnionych w danej szkole.

2. Ustala się łączną pulę środków finansowych przeznaczonych na wypłatę dodatków motywacyjnych dla dyrektorów szkół w wysokości do 25% kwoty planowanej na wynagrodzenia zasadnicze.

3. Wypłata dodatków motywacyjnych następuje w ramach przyznanych środków w budżecie szkoły.

4. Dodatek motywacyjny ma charakter uznaniowy i przyznawany jest na okres nie krótszy niż 2 miesiące i nie dłuższy niż 1 rok szkolny.

5. Dodatek motywacyjny dla nauczyciela i wicedyrektora nie może być wyższy niż 10% jego wynagrodzenia zasadniczego.

6. Dodatek motywacyjny dla dyrektora szkoły, nie może być wyższy niż 25% jego wynagrodzenia zasadniczego.

7. Dodatek motywacyjny może być przyznany nauczycielowi po przepracowaniu w danej szkole co najmniej 6 miesięcy. Nie dotyczy to nauczycieli przeniesionych do innej szkoły na podstawie art. 18 - ustawy Karta Nauczyciela.

§ 7. 1. Wysokość dodatku motywacyjnego dla nauczyciela i wicedyrektora ustala dyrektor szkoły w ramach posiadanych środków wymienionych w § 6 ust. 1, uwzględniając wymogi wymienione w § 5.

2. Dyrektorowi szkoły dodatek motywacyjny przyznaje Wójt w wysokości określonej w § 6 ust. 2, uwzględniając wymogi wymienione w § 5.

3. Nauczycielom uzupełniającym etat w innej szkole dodatek motywacyjny przyznaje dyrektor szkoły macierzystej w uzgodnieniu z dyrektorem szkoły, w której uzupełnia etat.

4. Nauczycielom przeniesionym do pracy w innej szkole zgodnie z art. 18 Karty Nauczyciela dodatek motywacyjny ustala dyrektor szkoły, do której nauczyciel został przeniesiony, po zasięgnięciu opinii dyrektora szkoły w której nauczyciel pracował poprzednio.

5. O przyznaniu dodatku motywacyjnego nauczyciel lub dyrektor szkoły powiadamiany jest na piśmie.

6. Dodatek motywacyjny wypłaca się z góry, w terminie wypłaty wynagrodzenia.

§ 8. 1. Dodatek motywacyjny nie przysługuje nauczycielom:

1) którzy otrzymali kary przewidziane przepisami Kodeksu pracy i Karty Nauczyciela przez okres 12 miesięcy od daty udzielenia kary,

2) za okres urlopu dla poratowania zdrowia,

3) w okresie przebywania w stanie nieczynnym,

4) nauczycielom przebywającym na urlopach bezpłatnych i wychowawczych.

ROZDZIAŁ IV

DODATEK FUNKCYJNY

§ 9. 1. Nauczycielowi, któremu powierzono stanowisko dyrektora lub wicedyrektora szkoły albo inne stanowisko kierownicze przewidziane w statucie szkoły, przysługuje dodatek funkcyjny.

2. Wysokość dodatku funkcyjnego dla dyrektora szkoły w granicach stawek określonych - w poniższej tabeli - ustala organ prowadzący szkołę, uwzględniając miedzy innymi wielkość szkoły, jej warunki organizacyjne, złożoność zadań wynikających z funkcji kierowniczej, wyniki pracy szkoły i liczbę stanowisk kierowniczych w szkole, a dla nauczyciela zajmującego inne stanowisko kierownicze w szkole - dyrektor szkoły.

Tabela dodatków funkcyjnych (szkoły wszystkich typów)

Lp.	Stanowisko kierownicze	Wysokość dodatku (miesięcznie w złotych)
1.	a) dyrektor szkoły liczącej:	
	do 4 oddziałów	od 100 do 200
	od 5 do 8 oddziałów	od 200 do 400
	od 9 do 16 oddziałów	od 400 do 600
	powyżej 16 oddziałów	od 600 do 800
	b) wicedyrektor	od 200 do 300

3. Dodatek funkcyjny przysługuje nauczycielom, którym powierzono obowiązki kierownicze w zastępstwie. W tych wypadkach prawo do dodatku powstaje od pierwszego dnia miesiąca po upływie jednomiesięcznego okresu pełnienia tych obowiązków i gaśnie z pierwszym dniem miesiąca następującego po zaprzestaniu pełnienia tych obowiązków.

4. Prawo do dodatku funkcyjnego, o którym mowa w ust. 1 powstaje od pierwszego dnia miesiąca następującego po miesiącu, w którym nastąpiło powierzenie stanowiska kierowniczego, a jeżeli powierzenie stanowiska nastąpiło pierwszego dnia miesiąca - od tego dnia.

5. Nauczyciel, któremu powierzono stanowisko kierownicze na czas określony, traci prawo do dodatku funkcyjnego z upływem tego okresu, a w razie wcześniejszego odwołania - z końcem miesiąca, w którym nastąpiło odwołanie, a jeżeli odwołanie nastąpiło pierwszego dnia miesiąca - od tego dnia.

6. Dodatek funkcyjny nie przysługuje w okresie nie usprawiedliwionej nieobecności w pracy, w okresie urlopu dla poratowania zdrowia, w okresach, za które nie przysługuje wynagrodzenie zasadnicze oraz od pierwszego dnia miesiąca następującego po miesiącu, w którym nauczyciel zaprzestał z innych powodów pełnienia obowiązków, do których jest przypisany ten dodatek, a jeżeli zaprzestanie obowiązków nastąpiło od pierwszego dnia miesiąca - od tego dnia.

7. Dodatek funkcyjny w stawce ustalonej dla dyrektora szkoły przysługuje wicedyrektorowi od pierwszego dnia miesiąca kalendarzowego następującego po trzech miesiącach zastępstwa.

8. Dodatek funkcyjny wypłaca się z góry, w terminie wypłaty wynagrodzenia.

§ 10. 1. Nauczycielowi, któremu powierzono wychowawstwo klasy lub sprawowanie funkcji opiekuna stażu, przysługuje dodatek funkcyjny, w wysokości:

1) za wychowawstwo klasy - 50,00 zł miesięcznie,

2) za sprawowanie funkcji opiekuna stażu - 10,00 zł miesięcznie.

§ 11. 1. Dodatek funkcyjny, o którym mowa w § 10 ust 1, wypłaca się odpowiednio według zasad określonych w § 9 ust. 4-6 i 8.

2. Dodatek funkcyjny z tytułu pełnienia obowiązków opiekuna stażu przysługuje za każdą osobę odbywającą staż i powierzoną danemu nauczycielowi.

3. Dodatek funkcyjny za wychowawstwo klasy przysługuje za każdą klasę powierzoną nauczycielowi niezależnie od wymiaru czasu pracy nauczyciela.

4. Prawo do dodatku, o którym mowa w § 9 ust. 1, nie wyłącza prawa do otrzymania dodatku z tytułu dodatkowych zajęć, o których mowa w §10 ust. 1.

ROZDZIAŁ V

DODATEK ZA WARUNKI PRACY

§ 12. 1. Nauczycielom przysługuje dodatek za warunki pracy z tytułu pracy w trudnych, uciążliwych lub szkodliwych dla zdrowia warunkach na zasadach określonych w art. 34 ustawy z dnia 26 stycznia 1982 r. - Karta Nauczyciela (tekst jednolity (Dz. U. z 2006 r. Nr 97 poz. 674 ze zm.) oraz § 8 i § 9 Rozporządzenia MENiS z dn. 31 stycznia 2005 r. w sprawie wysokości minimalnych stawek wynagrodzenia zasadniczego nauczycieli, ogólnych warunków przyznawania dodatków do wynagrodzenia zasadniczego oraz wynagradzania za pracę w dniu wolnym od pracy (Dz. U. Nr 22, poz. 181 ze zm.) i na warunkach określonych w ust. 2, ust. 3 i ust. 4 regulaminu.

2. Nauczycielom prowadzącym zajęcia dydaktyczne w klasach łączonych w szkołach podstawowych przysługuje dodatek w wysokości 5% stawki godzinowej obliczonej jak za godziny ponadwymiarowe, za każdą przeprowadzoną w tych klasach godzinę.

3. Nauczycielom szkół, którzy prowadzą, zajęcia rewalidacyjno - wychowawcze z dziećmi i młodzieżą upośledzoną w stopniu głębokim, przysługuje dodatek w wysokości 25% stawki godzinowej obliczonej jak za godziny ponadwymiarowe, za każdą przeprowadzoną godzinę.

4. Nauczycielom prowadzącym indywidualne nauczanie dziecka przysługuje dodatek w wysokości 25% stawki godzinowej, obliczonej jak za godziny ponadwymiarowe, za każdą przeprowadzoną godzinę. W przypadku gdy obowiązek ten realizuje w szkole dodatek nie przysługuje.

5. Dodatki wypłaca się w całości, jeżeli nauczyciel realizuje w warunkach trudnych lub uciążliwych dla zdrowia cały obowiązujący wymiar zajęć. Dodatek wypłaca się w odpowiedniej części, jeżeli nauczyciel realizuje w trudnych lub uciążliwych dla zdrowia warunkach tylko część obowiązującego wymiaru lub jeżeli jest zatrudniony w niepełnym wymiarze zajęć.

§ 13. 1. Dodatki, o których mowa w § 12 - dla dyrektorów przyznaje Wójt Gminy, dla nauczyciela i wicedyrektora - dyrektor szkoły.

2. Dodatki, o których mowa w § 12 wypłaca się w terminie wypłaty wynagrodzenia zasadniczego w następnym miesiącu, na podstawie już wykonanych prac. Wyjątek stanowi miesiąc grudzień za który wypłata dodatków następuje z dołu z końcem miesiąca kończącego rok kalendarzowy.

ROZDZIAŁ VI

INNE SKŁADNIKI WYNAGRODZENIA

§ 14. Nauczycielom zatrudnionym w szkołach, którzy w dniu wolnym od pracy realizują planowane i odpowiednio udokumentowane zajęcia dydaktyczne i opiekuńczo - wychowawcze, a nie otrzymują za ten dzień innego dnia wolnego,

przysługuje odrębne wynagrodzenie w wysokości ustalonej w rozporządzeniu MENiS wydanym na podstawie art. 30, ust. 5 ustawy - Karta Nauczyciela.

ROZDZIAŁ VII

WYNAGRODZENIE ZA GODZINY PONADWYMIAROWE I GODZINY DORAŹNYCH ZASTĘPSTW

§ 15. 1. Nauczycielowi realizującemu tygodniowy obowiązkowy wymiar godzin zajęć dydaktycznych, wychowawczych i opiekuńczych, o których mowa w art. 42 ust. 3 i ust. 6 Karty Nauczyciela, na zasadach określonych w art. 35 Karty, przysługuje wynagrodzenie za godziny ponadwymiarowe.

2. Wynagrodzenie za godziny ponadwymiarowe wypłaca się według stawki osobistego zaszeregowania nauczyciela, z uwzględnieniem dodatku za warunki pracy.

3. Przez godzinę, ponadwymiarową, za którą przysługuje wynagrodzenie należy rozumieć każdą godzinę zajęć dydaktycznych, wychowawczych lub opiekuńczych przydzieloną w planie organizacyjnym szkoły powyżej tygodniowego obowiązkowego wymiaru godzin, o których mowa w art. 42 ust. 3 i ust. 6 Karty Nauczyciela.

4. Przez godzinę doraźnego zastępstwa, za którą przysługuje wynagrodzenie należy rozumieć każdą godzinę zajęć dydaktycznych, wychowawczych lub opiekuńczych przydzieloną nauczycielowi doraźnie powyżej jego tygodniowego obowiązkowego wymiaru godzin w zastępstwie nieobecnego nauczyciela.

5. Wynagrodzenie za jedną godzinę ponadwymiarową oblicza się dzieląc przyznaną nauczycielowi stawkę wynagrodzenia zasadniczego (łącznie z dodatkiem za warunki pracy, jeżeli praca w tej godzinie została zrealizowana w warunkach uprawniających do dodatku) przez miesięczną liczbę godzin tygodniowego obowiązkowego wymiaru zajęć, ustalonego dla rodzaju zajęć dydaktycznych, wychowawczych lub opiekuńczych, realizowanych w ramach godzin ponadwymiarowych nauczyciela.

6. Miesięczną liczbę godzin obowiązkowego lub realizowanego wymiaru zajęć nauczyciela, o którym mowa w ust. 5, ustala się mnożąc tygodniowy obowiązkowy lub realizowanego wymiaru zajęć przez 4,16 z zaokrągleniem do pełnych godzin w ten sposób, że za czas zajęć do 0,5 godzin pomija się, a co najmniej 0,5 godziny liczy się za pełną godzinę.

7. Wynagrodzenie za godziny ponadwymiarowe przydzielone w planie organizacyjnym nie przysługują za dni, w których nauczyciel nie realizuje zajęć z powodu przerw przewidzianych przepisami o organizacji roku szkolnego, rozpoczynania lub kończenia zajęć w środku tygodnia oraz za dni usprawiedliwionej nieobecności w pracy z wyjątkiem:

1) opieki nad zdrowym dzieckiem (2 dni w ciągu roku),

2) urlopu okolicznościowego określonego Kodeksem pracy,

3) zwolnienia z pracy zawodowej na czas niezbędny do wykonania doraźnej czynności wynikającej z jego funkcji związkowej,

4) wyjazdem dzieci na wycieczki lub imprezy,

5) udziału nauczyciela w konferencji metodycznej,

6) udziału nauczyciela w komisjach konkursowych, sprawdzianach sześcioklasistów i egzaminach gimnazjalnych,

7) zawieszenia zajęć z powodu epidemii lub grypy traktuje się jako godziny faktycznie odbyte.

8. Dla ustalenia wynagrodzenia za godziny ponadwymiarowe w tygodniach, w których przypadają dni usprawiedliwionej nieobecności w pracy nauczyciela lub dni ustawowo wolne od pracy, oraz w tygodniach, w których zajęcia rozpoczynają się lub kończą w środku tygodnia za podstawę ustalenia liczby godzin ponadwymiarowych przyjmuje się obowiązkowy tygodniowy wymiar zajęć określony w art. 42 ust. 3 Karty Nauczyciela, pomniejszony o 1/5 tego wymiaru (1/4, gdy dla nauczyciela ustalono czterodniowy tydzień pracy), za każdy dzień usprawiedliwionej nieobecności w pracy lub dzień ustawowo wolny od pracy. Liczba godzin ponadwymiarowych, za które przysługuje wynagrodzenie, w takim tygodniu, nie może być większa niż liczba godzin przydzielonych w planie organizacyjnym szkoły.

9. Wynagrodzenie za godziny ponadwymiarowe w ramach zajęć pozalekcyjnych ujęte w arkuszu organizacyjnym szkoły ustala się tak, jak za godziny ponadwymiarowe.

§ 16. Do wynagrodzenia za godziny doraźnych zastępstw stosuje się odpowiednio przepisy § 15 ust. 2, ust. 5 i ust. 6.

§ 17. 1. Stawkę za jedną godzinę ponadwymiarową, ustala:

1) dla nauczyciela i wicedyrektora - dyrektor szkoły,

2) dla dyrektora - wójt Gminy.

2. Liczbę godzin ponadwymiarowych i godzin doraźnych zastępstw, zrealizowanych w danym miesiącu przez poszczególnych nauczycieli, ustala dyrektor szkoły.

3. Wynagrodzenie za godziny ponadwymiarowe i godziny doraźnych zastępstw wypłaca się za faktycznie zrealizowane przez nauczyciela godziny, w miesiącu następnym w terminie wypłaty wynagrodzenia zasadniczego. Wyjątek stanowi miesiąc grudzień, w którym wynagrodzenie za godziny ponadwymiarowe i godziny doraźnych zastępstw wypłaca się z dołu z końcem miesiąca kończącego rok kalendarzowy.

ROZDZIAŁ VIII

NAGRODY ZE SPECJALNEGO FUNDUSZU NAGRÓD

§ 18. 1. Specjalny Fundusz nagród dla nauczycieli za osiągnięcia dydaktyczno - wychowawcze, opiekuńczo - wychowawcze i statutowe szkoły tworzony jest w wysokości 1% planowanych rocznych wynagrodzeń osobowych w poszczególnych szkołach z tym, że:

1) 30% przeznacza się na nagrody organu prowadzącego zwanego dalej nagrodami Wójta Gminy,

2) 70% przeznacza się na nagrody Dyrektora Szkoły.

§ 19. 1. Nagrody, o których mowa w § 18 przyznaje się z okazji Dnia Edukacji Narodowej.

2. W szczególnie uzasadnionych przypadkach nagroda może być przyznana również w innym terminie.

§ 20. 1. Wysokość nagrody Wójta Gminy ustala się w wysokości do 150% średniego wynagrodzenia nauczyciela stażysty posiadającego tytuł magistra z przygotowaniem pedagogicznym.

2. Wysokość nagrody dyrektora szkoły ustala się w wysokości do 50% średniego wynagrodzenia nauczyciela stażysty posiadającego tytuł magistra z przygotowaniem pedagogicznym.

3. Wysokość nagrody, o której mowa w ust. 2, nie dotyczy nauczycieli przechodzących na emeryturę.

§ 21. 1. Nagrody ze specjalnego funduszu nagród maja charakter uznaniowy i przyznawane są nauczycielom za szczególne oraz wybitne osiągnięcia dydaktyczno - wychowawcze i opiekuńcze w pracy zawodowej.

2. Nagroda może być przyznana nauczycielowi po przepracowaniu w szkole co najmniej 1 roku.

3. Nagroda organu prowadzącego zwana dalej „nagrodą Wójta Gminy" może być przyznawana dyrektorom, wicedyrektorom i nauczycielom, którzy posiadają wyróżniającą ocenę pracy pedagogicznej oraz spełniają odpowiednio co najmniej 10 z kryteriów o których mowa w § 22.

4. Nagroda dyrektora może być przyznana nauczycielowi, który posiada co najmniej dobrą ocenę pracy pedagogicznej, przepracował w szkole co najmniej 1 rok oraz spełnia odpowiednio co najmniej 8 z kryteriów, o których mowa w § 22.

§ 22. Ustala się następujące kryteria przyznawania nauczycielom nagrody:

1. W zakresie pracy dydaktyczno - wychowawczej:

1) osiąga dobre wyniki w nauczaniu, potwierdzone w sprawdzianach i egzaminach uczniów, przeprowadzanych przez okręgowe komisje egzaminacyjne,

2) podejmuje działalność innowacyjną w zakresie wdrażania nowatorskich metod nauczania wychowania, opracowania autorskich programów i publikacji,

3) osiąga dobre wyniki w nauczaniu, potwierdzone osiągnięciami uczniów, a w szczególności:

a) za zdobycie tytułu laureata przez ucznia w konkursach przedmiotowych na szczeblu wojewódzkim organizowanych przez Kuratorium Oświaty nagroda dla nauczyciela wynosi 800 złotych brutto. Jeżeli laureatów jest więcej niż 1 przygotowywanych przez tego samego nauczyciela, wysokość nagrody dla nauczyciela zwiększa się odpowiednio o 30% brutto za każdego następnego laureata. W przypadku gdy nauczycieli przygotowujących do olimpiady jest więcej kwota ta dzielona jest proporcjonalnie na liczbę nauczycieli,

b) za zdobycie tytułu finalisty przez ucznia w konkursie przedmiotowym na szczeblu wojewódzkim organizowanym przez Kuratorium Oświaty nagroda dla nauczyciela wynosi 300 złotych brutto. Jeżeli finalistów jest więcej niż 1 przygotowywanych przez tego samego nauczyciela, wysokość nagrody dla nauczyciela zwiększa się odpowiednio o 30% brutto za każdego następnego finalistę,

c) za zajęcie miejsca od 1 do 3 w grach zespołowych na szczeblu wojewódzkim (tj. koszykówka, siatkówka, piłka nożna, piłka ręczna) i tenis stołowy nagroda dla nauczyciela wynosi 1200 zł brutto,

d) za zajęcie 1 miejsca na szczeblu powiatowym w grach zespołowych (tj. koszykówka, siatkówka, piłka nożna, piłka ręczna) i tenis stołowy ustala się nagrodę dla nauczyciela w wysokości 400 złotych brutto,

e) w przypadku zdobycia tytułu finalisty przez ucznia w konkursie przedmiotowym na szczeblu wojewódzkim organizowanym przez Kuratorium Oświaty oraz zdobycia tytułu laureata w tym konkursie przyznaje się nauczycielowi tylko jedną nagrodę wyższego stopnia,

4) organizuje imprezy kulturalne, sportowe, rekreacyjne i wypoczynkowe,

5) stosuje nowatorskie i skuteczne metody w rozwiązywaniu problemów edukacyjnych,

6) posiada udokumentowane osiągnięcia w pracy z uczniami uzdolnionymi lub z uczniami mającymi trudności w nauce,

7) uzyskuje szczególne osiągnięcia w doskonaleniu nauczycieli w zakresie diagnozowania i oceniania,

8) osiąga dobre wyniki w pracy resocjalizacyjnej z uczniami,

9) prowadzi znaczącą działalność wychowawczą w klasie, szkole poprzez organizowanie wycieczek, udział uczniów w spektaklach teatralnych, wystawach i spotkaniach,

10) przygotowuje i wzorowo realizuje uroczystości szkolne lub środowiskowe,

11) posiada osiągnięcia w pracy pozalekcyjnej, na rzecz szkoły,

12) bierze udział w przygotowywaniu i przeprowadzaniu sprawdzianów i egzaminów oraz w opracowaniu wyników sprawdzianów i egzaminów przeprowadzonych przez Okręgowe Komisje Egzaminacyjne.

2. W zakresie pracy opiekuńczo - wychowawczej:

1) zapewnia pomoc i piekę uczniom lub wychowankom będącym w trudnej sytuacji materialnej lub życiowej, pochodzącym z rodzin ubogich lub patologicznych,

2) prowadzi działalność mającą na celu zapobieganie i zwalczanie przejawów patologii społecznej wśród dzieci i młodzieży, w szczególności narkomanii i alkoholizmu,

3) organizuje współpracę szkoły z jednostkami systemu ochrony zdrowia, Policją, organizacjami i stowarzyszeniami oraz rodzicami w zakresie

zapobiegania i usuwania przejawów patologii społecznej i niedostosowania społecznego dzieci i młodzieży,

4) organizuje udział rodziców w życiu szkoły lub placówki, rozwija formy współdziałania szkoły z rodzicami.

3. W zakresie realizacji innych zadań statutowych szkoły:

1) uczestniczą w zorganizowanych formach doskonalenia zawodowego w celu doskonalenia własnego warsztatu pracy,

2) udziela aktywnej pomocy w adaptacji zawodowej nauczycieli podejmujących pracę w zawodzie nauczyciela,

3) prowadzą opiekę nad samorządem uczniowskim lub innymi organizacjami uczniowskimi działającymi na terenie szkoły,

4) organizuje zajęcia pozalekcyjne lub pozaszkolne,

5) podejmują z własnej inicjatywy dodatkowe działania w celu wspomagania talentów dzieci i młodzieży,

6) prowadzą lekcje koleżeńskie oraz przejawiają inne formy aktywności w ramach wewnątrzszkolnego doskonalenia nauczycieli,

7) wykazują szczególną troskę o powierzone mienie oraz prawidłowo nim gospodarują,

8) duże zaangażowanie w życie szkoły.

4. Dodatkowe kryteria dla dyrektorów szkół uprawniające do otrzymania nagrody:

1) opracowywanie i wdrażanie systemu zapewniającego wysoką jakość pracy szkoły przez realizację właściwej polityki kadrowej i organizację pracy,

2) podejmowanie działań na rzecz promocji szkoły w środowisku i kreowanie jej pozytywnego wizerunku

3) przestrzeganie dyscypliny finansów publicznych,

4) racjonalne i oszczędne wydatkowanie środków,

5) pozyskiwanie dodatkowych środków pozabudżetowych dla szkoły,

6) prawidłowe zarządzanie majątkiem szkoły,

7) angażowanie się w remonty i inwestycje realizowane w szkole,

8) dobra współpraca z samorządem terytorialnym i lokalnym oraz Radą Pedagogiczną i Radą Rodziców.

§ 23. 1. Z wnioskiem o przyznanie nagrody Wójta Gminy może wystąpić:

1) dla nauczyciela i wicedyrektora:

a) dyrektor szkoły;

b) rada pedagogiczna;

c) rada rodziców;

2) dla dyrektora szkoły:

a) organ sprawujący nadzór pedagogiczny;

b) rada pedagogiczna;

c) rada rodziców.

2. Nagrodę, o której mowa w ust. 1 może przyznać Wójt Gminy z własnej inicjatywy.

3. Z wnioskiem o przyznanie nagrody dyrektora szkoły może wystąpić:

a) dyrektor,

b) rada pedagogiczna,

c) rada rodziców.

4. Przyznanie nagrody dyrektora wymaga wcześniejszego zaopiniowania przez radę pedagogiczną.

5. Wnioski, o których mowa w ust. 1 należy składać w terminie od 15 sierpnia do 15 września każdego roku odpowiednio:

1) o nagrodę Wójta Gminy do Zespołu Ekonomiczno Administracyjnym Szkół w Lubeni;

2) o nagrodę dyrektora do sekretariatu szkoły.

6. Wzór wniosku, o którym mowa w ust. 1 pkt 1 określa załącznik Nr 1 do Regulaminu.

7. Wzór wniosku, o którym mowa w ust. 1 pkt 2, określa załącznik Nr 2 do Regulaminu.

8. Wnioski o przyznanie nagrody Wójta Gminy składane przez dyrektora szkoły, radę rodziców wymagają wcześniejszego ich zaopiniowania przez radę pedagogiczną.

§ 24. 1. Nagrody nauczycielom i wicedyrektorom przyznają:

1) ze środków, o których mowa w § 18 ust. 1 pkt 1 - Wójt Gminy,

2) ze środków, o których mowa w § 18 ust. 1 pkt 2 - Dyrektor Szkoły.

§ 25. Nauczyciel, któremu została przyznana nagroda, otrzymuje dyplom, którego odpis składa się do akt osobowych tego nauczyciela.

ROZDZIAŁ IX

DODATEK MIESZKANIOWY

§ 26. 1. Nauczycielowi zatrudnionemu na terenie wiejskim posiadającemu kwalifikacje do zajmowania stanowiska nauczyciela, zatrudnionemu w wymiarze nie niższym niż połowa tygodniowego obowiązkowego wymiaru godzin w szkołach prowadzonych przez Gminę Lubenia przysługuje nauczycielski dodatek mieszkaniowy w wysokości:

1) dla 1 osoby - 1,00 zł,

2) dla 2 osób - 2,00 zł,

3) dla 3 osób - 3,00 zł,

4) dla 4 i więcej osób - 4,00 zł.

2. Do członków rodziny uprawnionego do dodatku zalicza się wspólnie z nim zamieszkujących:

1) współmałżonka, który nie ma własnego źródła dochodów,

2) rodziców nauczyciela pozostających na wyłącznym utrzymaniu nauczyciela,

3) pozostające na utrzymaniu nauczyciela lub nauczyciela i jego małżonka dzieci do ukończenia 18 roku życia lub do czasu ukończenia przez nie szkoły ponadpodstawowej albo ponadgimnazjalnej, nie dłużej jednak niż do ukończenia 21 roku życia,

4) pozostające na utrzymaniu nauczyciela lub nauczyciela i jego małżonka niepracujące dzieci będące studentami, do czasu ukończenia studiów wyższych, nie dłużej jednak niż do ukończenia 26 roku życia,

5) dzieci niepełnosprawne nie posiadające własnego źródła dochodów.

3. O zaistniałej zmianie liczby członków rodziny, o których mowa w ust. 3, nauczyciel otrzymujący dodatek jest obowiązany niezwłocznie powiadomić dyrektora szkoły, a dyrektor szkoły otrzymujący dodatek - organ prowadzący szkołę. W przypadku nie powiadomienia dyrektora szkoły lub Wójta Gminy o zmianie liczby członków rodziny, nienależnie pobrane przez nauczyciela świadczenie podlega zwrotowi.

4. Nauczycielski dodatek mieszkaniowy przysługuje nauczycielowi:

1) niezależnie od tytułu prawnego do zajmowanego przez niego lokalu mieszkalnego.

2) od pierwszego dnia miesiąca następującego po miesiącu, w którym nauczyciel złożył wniosek o jego przyznanie.

5. Nauczycielowi zatrudnionemu w kilku szkołach przysługuje tylko jeden dodatek, wypłacany przez wskazanego przez niego pracodawcę.

6. Nauczycielowi i jego współmałżonkowi będącemu także nauczycielem, stale z nim zamieszkującym przysługuje tylko jeden dodatek mieszkaniowy w wysokości określonej w ust. 2. Małżonkowie wspólnie określają pracodawcę, który będzie im wypłacał ten dodatek.

7. Dodatek przysługuje w okresie wykonywania pracy, a także w okresach:

1) nie wykonywania pracy, za które przysługuje wynagrodzenie,

2) pobierania zasiłku z ubezpieczenia społecznego,

3) korzystania z urlopu wychowawczego przewidzianego w odrębnych przepisach,

4) odbywania zasadniczej służby wojskowej, przeszkolenia wojskowego, okresowej służby wojskowej: w przypadku gdy z nauczycielem powołanym do służby wojskowej zawarta była umowa o pracę na czas określony, dodatek wypłaca się nie dłużej niż do końca okresu, na który umowa ta została zawarta.

8. Dodatek przyznaje się na wniosek nauczyciela, (dyrektora szkoły) lub na wspólny wniosek nauczycieli będących współmałżonkami.

9. Dodatek mieszkaniowy przyznaje:

1) dla nauczyciela i wicedyrektora - dyrektor szkoły,

2) dla dyrektora - Wójt Gminy.

10. Dodatek mieszkaniowy przysługuje od pierwszego dnia miesiąca następującego po miesiącu, w którym złożony został wniosek o jego przyznanie.

11. Dodatek mieszkaniowy przysługuje do końca miesiąca, w którym wygasa stosunek pracy.

12. Dodatek mieszkaniowy wypłacany jest miesięcznie z góry w dniu wypłaty wynagrodzenia.

ROZDZIAŁ X

DODATEK WIEJSKI

§ 27. 1. Nauczycielowi zatrudnionemu na terenie wiejskim oraz w mieście liczącym do 5000 mieszkańców w wymiarze nie niższym niż połowa tygodniowego obowiązującego wymiaru godzin posiadającemu kwalifikacje do zajmowania stanowiska nauczyciela przysługuje odrębny dodatek wiejski.

2. Dodatek wiejski przysługuje w wysokości 10% wynagrodzenia zasadniczego nauczyciela.

3. Dodatek wiejski wypłaca się miesięcznie z góry w dniu wypłaty wynagrodzenia.

ROZDZIAŁ XI

PRZEPISY KOŃCOWE

§ 28. W sprawach nie uregulowanych w niniejszym Regulaminie zastosowanie mają przepisy Karty Nauczyciela oraz przepisy prawa pracy.

§ 29. Wykonanie uchwały powierza się Wójtowi Gminy Lubenia, a nadzór Komisji ds. Kultury, Oświaty i Wychowania.

§ 30. Traci moc uchwała Nr XVII/77/08 Rady Gminy Lubenia z dnia 6 marca 2008 r. w sprawie ustalenia Regulaminu określającego wysokość stawek i szczegółowe warunki przyznawania nauczycielom dodatków: za wysługę lat, motywacyjnego, funkcyjnego, za warunki pracy, oraz wysokość i warunki wypłacania innych składników wynagrodzenia wynikających ze stosunku pracy, szczegółowy sposób obliczania wynagrodzenia za godziny ponadwymiarowe i godziny doraźnych zastępstw, a także wysokość nauczycielskiego dodatku mieszkaniowego oraz szczegółowe zasady jego przyznawania i wypłacania.

§ 31. Uchwała wchodzi w życie po upływie 14 dni od dnia ogłoszenia w Dzienniku Urzędowym Województwa Podkarpackiego, z mocą obowiązującą od 1 stycznia 2008 roku.

Przewodniczący Rady Gminy

Jerzy Lassota

Załącznik Nr 1
do uchwały Nr XVIII/84/08
Rady Gminy Lubenia
z dnia 29kwietnia 2008 r.

……..
(miejscowość i data)

WNIOSEK
o przyznanie nagrody WÓJTA GMINY
za osiągnięcia dydaktyczno - wychowawcze

Zgłaszam wniosek o przyznanie nagrody Wójta Gminy Lubenia

Pani / Panu.....
(imię i nazwisko)

urodzonemu/ej .....
(data i miejsce urodzenia)

zatrudnionemu/ej w…….....
(nazwa szkoły w której nauczyciel jest zatrudniony)

.....
(stanowisko)

…….....
(dotychczas otrzymane nagrody dyrektora - rok otrzymania)

……
(ostatnia ocena pracy nauczyciela, data stopień)

Krótkie uzasadnienie wniosku przez zgłaszającego:

Organ sporządzający wniosek

....
(miejscowość data) (pieczęć) (podpis)

Załącznik Nr 2
do uchwały Nr XVIII/84/08
Rady Gminy Lubenia
z dnia 29kwietnia 2008 r.

……
(miejscowość i data)

WNIOSEK
o przyznanie nagrody DYREKTORA SZKOŁY
za osiągnięcia dydaktyczno - wychowawcze

Zgłaszam wniosek o przyznanie nagrody Dyrektora Szkoły

Pani / Panu.....
(imię i nazwisko)
urodzonemu/ej .....
(data i miejsce urodzenia)

zatrudnionemu/ej w…….....
(nazwa szkoły w której nauczyciel jest zatrudniony)
.....
(stanowisko)
…….....
(dotychczas otrzymane nagrody dyrektora - rok otrzymania)

……
(ostatnia ocena pracy nauczyciela, data stopień)

Krótkie uzasadnienie wniosku przez zgłaszającego :

Opinia Rady Pedagogicznej

Organ sporządzający wniosek

....
(miejscowość data) (pieczęć) (podpis)

1209

UCHWAŁA Nr XVIII/178/08
RADY GMINY MIEJSCE PIASTOWE
z dnia 20 maja 2008 r.

w sprawie określenia górnych stawek opłat ponoszonych przez właścicieli nieruchomości za odbieranie odpadów komunalnych i opróżnianie zbiorników bezodpływowych oraz uchylenia uchwały własnej

Na podstawie art. 18 ust. 2 pkt. 8 i 15, art. 40 ust. 1 ustawy z dnia 8 marca 1990 r. o samorządzie gminnym (Dz. U. z 2001 r. Nr 142, poz. 1591 z późn. zm.), art. 6 ust. 2 ustawy z dnia 13 września 1996 r. o utrzymaniu czystości i porządku w gminach) (Dz. U. z 2005 r. Nr 236, poz. 2008 z późn. zm.) oraz art. 4 ust. 1 ustawy z dnia 20 lipca 2000 r. o ogłaszaniu aktów normatywnych i niektórych innych aktów prawnych (Dz. U. z 2007 r. Nr 68, poz. 449) Rada Gminy Miejsce Piastowe uchwala, co następuje:

§ 1. Ustala się górne stawki opłat ponoszonych przez właścicieli nieruchomości za usługi odbioru odpadów komunalnych:

1) 3,42 zł (brutto) miesięcznie od każdej osoby w gospodarstwie domowym,

2) 90,00 zł (brutto) za każdorazowy wywóz pojemnika o pojemności 1.100 litrów,

3) 500,00 zł (brutto) za każdorazowy wywóz pojemnika o pojemności 7.000 litrów.

2. Ustala się górne stawki opłat ponoszonych przez właścicieli nieruchomości za usługi opróżniania zbiorników bezodpływowych:

1) za opróżnienie 1 m^3 - 30,00 zł (brutto),

2) za każdy kilometr dojazdu i powrotu pojazdu asenizacyjnego - 6,00 zł (brutto).

§ 2 Wykonanie uchwały powierza się Wójtowi Gminy.

§ 3. Traci moc uchwała Nr XIV/126/07 Rady Gminy Miejsce Piastowe z dnia 28 grudnia 2007 r. w sprawie określenia górnych stawek opłat ponoszonych przez właścicieli nieruchomości za odbieranie odpadów komunalnych i opróżnianie zbiorników bezodpływowych.

§ 4. Uchwała wchodzi w życie po upływie 14 dni od dnia ogłoszenia w Dzienniku Urzędowym Województwa Podkarpackiego.

PRZEWODNICZĄCY
RADY GMINY

Wiktor Skwara

1210

UCHWAŁA Nr 120/XIX/08
RADY GMINY PRUCHNIK
z dnia 20 maja 2008 r.

w sprawie ustalenia dni i godzin otwierania oraz zamykania placówek handlu detalicznego, zakładów gastronomicznych i usługowych na terenie Gminy Pruchnik

Na podstawie art. XII § l ustawy z dnia 26 czerwca 1974 r. - Przepisy wprowadzające Kodeks pracy (Dz. U. Nr 24, poz. 142, z późn. zm.) oraz art. 40 ust. 1 ustawy z dnia 8 marca 1990 r. o samorządzie gminnym (Dz. U. z 2001 r. Nr 142, poz. 1591, z późn. zm.) Rada Gminy Pruchnik uchwala, co następuje:

§ 1. Placówki handlu detalicznego, zakłady gastronomiczne i zakłady usługowe dla ludności, mogą być otwierane i zamykane w dniach i godzinach ustalonych przez przedsiębiorcę w przedziale czasowym określonym w § 2 i § 3.

§ 2. 1. Placówki handlu detalicznego i zakłady usługowe dla ludności powinny być otwierane i zamykane:

1) od poniedziałku do soboty w godz. od 6^{00} do 22^{00},

2) w niedziele i święta w godz. od 12^{00} do 22^{00}.

2. Zakłady gastronomiczne powinny być otwierane i zamykane z zastrzeżeniem § 3:

1) od poniedziałku do piątku w godz. od 9^{00} do 23^{00},

2) w soboty w godz. od 9^{00} do 24^{00},

3) w niedziele i święta w godz. od 12^{00} do 24^{00}.

§ 3. W okresie od 1 czerwca do 31 sierpnia zakłady gastronomiczne mogą funkcjonować:

1) od poniedziałku do soboty w godzinach od 9^{00} do 24^{00},

2) w niedziele i święta w godz. od 12^{00} do 24^{00}.

§ 4. Informacja o czasie pracy placówki powinna być umieszczona na drzwiach wejściowych placówki.

§ 5. Winni naruszenia przepisów o dniach i godzinach otwierania oraz zamykania placówek podlegają karze grzywny określonej w art. XII § 2 ustawy z dnia 26 czerwca 1974 r. - Przepisy wprowadzające Kodeks Pracy (Dz. U. Nr 24, poz. 142, z późn. zm.).

§ 6. Wykonanie uchwały powierza się Wójtowi Gminy Pruchnik.

§ 7. Traci moc uchwała Nr 55/X/99 Rady Gminy Pruchnik z dnia 30 kwietnia 1999 r. w sprawie ustalenia dni i godzin otwierania i zamykania placówek handlowych i gastronomicznych na terenie Gminy Pruchnik.

§ 8. Uchwała wchodzi w życie po upływie 14 dni od dnia ogłoszenia w Dzienniku Urzędowym Województwa Podkarpackiego.

Przewodniczący
Rady Gminy Pruchnik

Jerzy Bar

1211

UCHWAŁA Nr 121/XIX/08
RADY GMINY PRUCHNIK
z dnia 20 maja 2008 r.

w sprawie wprowadzenia zmiany do uchwały Rady Gminy Pruchnik Nr 261/XXXV/06 z dnia 23.08.2006 roku w sprawie szczegółowych zasad utrzymania czystości i porządku na terenie Gminy Pruchnik

Na podstawie art. 18 ust 2 pkt 15, art. 40 ust 1 i 3 ustawy z dnia 8 marca 1990 roku o samorządzie gminnym (Dz. U. z 2001 r. Nr 142 poz. 1591 ze zmianami), oraz w związku z art. 4 ust 1 ustawy z dnia 13 września 1996 roku o utrzymaniu czystości i porządku w gminach (Dz. U. z 1996 roku Nr 132 poz. 662 ze zmianami), Rada Gminy Pruchnik uchwala co następuje:

§ 1. Wprowadza się zmianę do uchwały Rady Gminy Pruchnik Nr 261/XXXV/06 z dnia 23.08.2006 roku:

w Rozdziale 5

w § 21 dodaje się ust 1a w brzmieniu:

W szczególnie uzasadnionych przypadkach po uzyskaniu zgody Wójta Gminy Pruchnik przedsiębiorstwa wywozowe mogą zawrzeć umowę na odbiór odpadów z terenu nieruchomości z częstotliwością nie mniejszą niż raz na kwartał.

§ 2. Wykonanie uchwały zleca się Wójtowi Gminy Pruchnik.

§ 3. Uchwała wchodzi w życie po upływie 14 dni od dnia ogłoszenia w Dzienniku Urzędowym Województwa Podkarpackiego.

Przewodniczący
Rady Gminy Pruchnik

Jerzy Bar

1212

UCHWAŁA Nr XIX/122/08
RADY GMINY W SANOKU
z dnia 4 marca 2008 r.

w sprawie budżetu gminy na rok 2008

Na podstawie art. 18 ust. 2 pkt 4, pkt 9 d oraz art. 61 ust. 2 ustawy z dnia 8 marca 1990 r. o samorządzie gminnym (Dz. U. z 2001 r. Nr 142 poz. 1591 z późn. zm.) art. 165, art. 166, art. 184, art. 188 ust. 2 ustawy z dnia 30 czerwca 2005 r. o finansach publicznych (Dz. U. Nr 249, poz. 2104) Rada Gminy Sanok uchwala co następuje:

§ 1. 1. Ustala się dochody budżetu gminy na rok 2008 w wysokości 32.846.847,- zł.

2. Szczegółowy podział dochodów określa załącznik Nr 1.

§ 2. 1. Ustala się wydatki budżetu gminy na rok 2008 w wysokości 35.406.847,- zł.

2. Szczegółowy podział wydatków określa załącznik Nr 2.

§ 3. 1. Różnicę między dochodami i wydatkami stanowi planowany deficyt budżetu w kwocie 2.560.000,- zł, który zostanie pokryty przychodami pochodzącymi z zaciąganych kredytów w kwocie 2.560.000,- zł.

2. Ustala się rozchody budżetu w kwocie 920.000,- zł - źródłem pokrycia rozchodów budżetowych ustala się kredyty i pożyczki zaciągane w bankach krajowych.

3. Plan przychodów i rozchodów budżetowych określa załącznik Nr 3 do budżetu.

§ 4. 1. Wyodrębnia się wydatki na finansowanie zleconych gminie zadań z zakresu administracji rządowej wysokości 6.970.325,- zł,

w tym:

a) Administracja publiczna 101.443,- zł,

b) Urzędy naczelnych organów władzy państwowej, kontroli i ochrony prawa oraz sądownictwa 2.428,- zł,

c) Pomoc społeczna 6.866.000,- zł,

d) Ochrona zdrowia 454,- zł.

2. Szczegółowy podział dochodów i wydatków wyodrębnionych na finansowanie zadań zleconych określa załącznik Nr 4.

§ 5. Wyodrębnia się wydatki majątkowe wysokości 7.111.075,- zł, zgodnie z załącznikiem Nr 5.

§ 6. Ustala się plan przychodów i wydatków Gminnego Funduszu Ochrony Środowiska zgodnie z załącznikiem Nr 6.

§ 7. Ustala się dotację dla Podkarpackiej Izby Rolniczej w Rzeszowie w kwocie 20.417,22 zł, z tytułu wpłat na rzecz izb rolniczych w wysokości 2% uzyskanych wpływów z podatku rolnego.

§ 8. Ustala się wydatki z budżetu z tytułu dotacji udzielanych:

a) dotacja podmiotowa dla Gminnego Ośrodka Kultury w kwocie 370.000,- zł,

b) dotacja podmiotowa dla Bibliotek w kwocie 246.000,- zł,

c) dotacja podmiotowa dla działającego na terenie gminy niepublicznego przedszkola prowadzonego przez Stowarzyszenie Rozwoju Wsi Pakoszówka w kwocie 136.444,- zł,

d) dotacja podmiotowa dla działających na terenie gminy niepublicznych szkół podstawowych prowadzonych przez:

Stowarzyszenie Na Rzecz Rozwoju Wsi Lalin w kwocie 69.316,- zł,

Stowarzyszenie Rozwoju Wsi Liszna w kwocie 74.267,- zł,

e) dotacja przedmiotowa do dostarczanej wody do gospodarstw domowych przekazywana do Sanockiego Przedsiębiorstwa Gospodarki Komunalnej w Sanoku w kwocie 10.000,- zł,

f) dotacja przedmiotowa do odbieranych ścieków z gospodarstw domowych przekazywana do Sanockiego Przedsiębiorstwa Gospodarki Komunalnej w Sanoku w kwocie 50.000,- zł,

g) dotacja celowa udzielana w trybie ustawy o działalności pożytku publicznego i o wolontariacie z przeznaczeniem na sfinansowanie zadań zlecanych podmiotom nie należącym do sektora finansów publicznych z tytułu realizacji zadań z zakresu kultury fizycznej i sportu związanej z krzewieniem kultury fizycznej poprzez dofinansowanie zawodów sportowych w piłce nożnej w kwocie 100 000,- zł,

h) dotacja celowa w formie pomocy finansowej dla Samorządu Województwa z przeznaczeniem na budowę chodnika w ciągu drogi wojewódzkiej w miejscowości Jurowce w kwocie 50.000,- zł,

i) dotacja celowa w formie pomocy finansowej dla Samorządu Województwa z przeznaczeniem na budowę chodnika w ciągu drogi wojewódzkiej w miejscowości Pakoszówka w kwocie 20.000,- zł,

j) dotacja celowa w formie pomocy finansowej dla Gminy Miasta Sanoka z przeznaczeniem na sfinansowanie wydatków z tytułu uczęszczania dzieci do samorządowych przedszkoli publicznych w Sanoku w kwocie 130.240,- zł.

§ 9. Ustala się roczne limity dla:

1) zobowiązań z tytułu nowych kredytów i pożyczek zaciąganych na sfinansowanie przejściowego deficytu budżetu - do kwoty 1.000.000,- zł,

2) zobowiązań z tytułu nowego kredytu zaciąganego na sfinansowanie planowanego deficytu budżetu do kwoty 2.560.000,- zł,

3) zobowiązań z tytułu nowego kredytu z przeznaczeniem na spłatę wcześniej zaciąganych kredytów i pożyczek w kwocie 920.000,- zł.

§ 10. 1. Upoważnia się Wójta Gminy do dokonywania przeniesień wydatków między paragrafami w ramach rozdziałów oraz rozdziałami w ramach działów.

2. Upoważnia się Wójta Gminy do zaciągania kredytów i pożyczek do kwoty 1.000.000,- zł na pokrycie występującego w ciągu roku deficytu budżetu Gminy.

3. Zaciągania zobowiązań z tytułu umów, których realizacja w roku następnym jest niezbędna dla zapewnienia ciągłości działania Gminy i termin zapłaty upływa w 2009 r. na łączną kwotę 1.000.000,- zł.

§ 11. Ustala się dochody z tytułu opłat za koncesje na sprzedaż alkoholu - Dział 756, Rozdział 75618 § 0480 w kwocie 133.700,-zł oraz wydatki związane z realizacją Gminnego Programu Profilaktyki i Przeciwdziałania Alkoholizmowi - Dział 851, Rozdział 85154 w kwocie 127.015,- zł oraz Gminnym Programie Przeciwdziałania Narkomanii - Dział 851, Rozdział 85153 w kwocie 6.685,- zł.

§ 12. Wykonanie uchwały zleca się Wójtowi Gminy.

§ 13. Nadzór nad wykonaniem uchwały powierza się Komisjom Rewizyjnej oraz Budżetu i Finansów Rady Gminy.

§ 14. Uchwała wchodzi w życie z dniem podjęcia z mocą obowiązującą od dnia 1 stycznia 2008 r. i podlega ogłoszeniu w Dzienniku Urzędowym Województwa Podkarpackiego.

PRZEWODNICZĄCY
Rady Gminy Sanok

Stanisław Wesoły

Załącznik Nr 1
do uchwały Nr XIX/122/08
Rady Gminy Sanok
z dnia 4 marca 2008 r.

Plan dochodów gminy na rok 2008

Dział	Źródło dochodu	Plan na 2008 rok
020	**Leśnictwo**	**233.800,- zł**
	- dochody bieżące:	3.800,- zł
	- czynsz za obwody łowieckie	3.800,- zł
	- dochody majątkowe:	230.000,- zł
	- sprzedaż drewna	230.000,- zł
600	**Transport i łączność**	**70.000,- zł**
	- dochody bieżące:	70.000,- zł
	- środki pochodzące z Polskiego Górnictwa Naftowego i Gazownictwa Oddział w Sanoku z przeznaczeniem na remont drogi gminnej w Strachocinie	70.000,- zł
700	**Gospodarka mieszkaniowa**	**365.490,- zł**
	- dochody bieżące	215.490,- zł
	- wpływy z opłat za zarząd, użytkowanie i użytkowanie wieczyste nieruchomościami	22.700,- zł
	- dochody z najmu i dzierżawy składników majątkowych - mieszkania i lokale użytkowe	106.160,- zł
	- dzierżawa gruntów	19.000,- zł
	- czynsz dzierżawny za sieć wodociągową	10.250,- zł
	- czynsz dzierżawny za sieć kanalizacyjną	57.380,- zł
	- dochody majątkowe	150.000,- zł
	- wpływy ze sprzedaży składników majątkowych	150.000,- zł

750	**Administracja publiczna**	**103.793,- zł**
	- dochody bieżące:	103.793,- zł
	- dotacja celowa z budżetu państwa na realizację zadań zleconych	101.443,- zł
	- dochody z tytułu realizacji zadań z zakresu administracji rządowej oraz innych zadań zleconych ustawami	2.350,- zł
751	**Urzędy naczelnych organów władzy państwowej, kontroli i ochrony prawa oraz sądownictwa**	**2.428,- zł**
	- dochody bieżące:	2.428,- zł
	- dotacja celowa z budżetu państwa na realizację zadań zleconych - spis wyborców	2.428,- zł
756	**Dochody od osób prawnych, od osób fizycznych i od innych jednostek nie posiadających osobowości prawnej oraz wydatki związane z ich poborem**	**8.371.927,- zł**
	- dochody bieżące:	8.371.927,- zł
	- podatek od działalności gospodarczej - karta podatkowa	3.000,- zł
	- podatek od nieruchomości od osób prawnych	2.300.060,- zł
	- podatek od nieruchomości od osób fizycznych	613.354,- zł
	- podatek rolny od osób prawnych	43.343,- zł
	- podatek rolnym od osób fizycznych	977.518,- zł
	- podatek leśny od osób prawnych	139.716,- zł
	- podatek leśny od osób fizycznych	22.568,- zł
	- podatek od środków transportowych od osób prawnych	21.494,- zł
	- podatek od środków transportowych od osób fizycznych	88.960,- zł
	- podatek od spadków i darowizn	50.000,- zł
	- podatek od czynności cywilnoprawnych od osób fizycznych	60.000,- zł
	- podatek od czynności cywilnoprawnych od osób prawnych	80.000,- zł
	- wpływy z opłaty skarbowej	20.000,- zł
	- wpływy z opłaty eksploatacyjnej	100.000,- zł
	- wpływy z opłat za zezwolenia na sprzedaż alkoholu	133.700,- zł
	- udziały gmin w podatku dochodowym od osób fizycznych	3.518.214,- zł
	- udziały gmin w podatku dochodowym od osób prawnych	200.000,- zł
758	**Różne rozliczenia**	**15.642.955,- zł**
	- dochody bieżące:	15.642.955,- zł
	- część oświatowa subwencji ogólnej	8.010.629,- zł

	- część wyrównawcza subwencji ogólnej dla gmin	7.149.575,- zł
	- część równoważąca subwencji ogólnej dla gmin	432.751,- zł
	- odsetki od środków gromadzonych na rachunku bankowym	50.000,- zł
801	**Oświata i wychowanie**	**48.200,- zł**
	- dochody majątkowe:	48.200,- zł
	- środki z Fundacji Karpackiej z przeznaczeniem na modernizację obiektu szkolnego	48.200,- zł
851	**Ochrona zdrowia**	**454,- zł**
	- dochody bieżące:	454,- zł
	- składki na ubezpieczenia zdrowotne oraz świadczenia dla osób nie objętych obowiązkiem ubezpieczenia zdrowotnego	454,- zł
852	**Pomoc społeczna**	**7.983.700,- zł**
	- dochody bieżące:	7.983.700,- zł
	- dotacja celowa z budżetu państwa na realizacje zadań zleconych - świadczenia rodzinne, zaliczka alimentacyjna oraz składki na ubezpieczenia emerytalne i rentowe	6.477.000,- zł
	- dotacja celowa z budżetu państwa na realizację zadań zleconych - składki na ubezpieczenia zdrowotne	36.000,- zł
	- dotacja celowa z budżetu państwa na realizację zadań zleconych - zasiłki i składki na ubezpieczenia emerytalne i rentowe	332.300,- zł
	- dotacja celowa z budżetu państwa na realizację zadań bieżących własnych gmin - zasiłki	760.000,- zł
	- dotacja celowa z budżetu państwa na realizację zadań bieżących własnych gmin - ośrodek pomocy społecznej	232.300,- zł
	- dotacja celowa z budżetu państwa na realizację zadań zleconych - usługi opiekuńcze i specjalistyczne usługi opiekuńcze	20.700,- zł
	- dotacja celowa z budżetu państwa na realizację zadań bieżących własnych gmin dożywianie	125.400,- zł
921	**Kultura i ochrona dziedzictwa narodowego**	**24.100,- zł**
	- dochody majątkowe:	24.100,- zł
	- środki z Fundacji Karpackiej z przeznaczeniem na budowę DL w Kostarowcach	24.100,- zł
	Razem dochody	**32.846.847,- zł**

Załącznik Nr 2
do uchwały Nr XIX/122/08
Rady Gminy Sanok
z dnia 4 marca 2008 r.

Plan wydatków gminy na rok 2008

Dział	Rozdział	Nazwa zadania	Plan na rok 2008
010		**Rolnictwo i łowiectwo**	**20.417,22 zł**
	01030	Izby rolnicze	20.417,22 zł
		w tym:	
		1) wydatki bieżące	20.417,22 zł
		a) w tym: dotacja	20.417,22 zł
020		**Leśnictwo**	**164.867,94 zł**
	02001	Gospodarka leśna	164.867,94 zł
		w tym:	
		1) wydatki bieżące	164.867,94 zł
		a) w tym: wynagrodzenia i pochodne od wynagrodzeń	75.600,- zł
400		**Wytwarzanie i zaopatrywanie w energię elektryczną, gaz i wodę**	**137.275,- zł**
	40002	Dostarczanie wody	132.950,- zł
		w tym:	
		1) wydatki bieżące	35.100,- zł
		a) w tym: wynagrodzenia i pochodne od wynagrodzeń	7.100,- zł
		b) dotacja	10.000,- zł
		2) wydatki majątkowe	97.850,- zł
	40004	Dostarczanie paliw gazowych	4.325,- zł
		w tym:	
		1) wydatki majątkowe	4.325,- zł
600		**Transport i łączność**	**2.381.750,- zł**
	60013	Drogi publiczne wojewódzkie	94.000,- zł
		w tym:	
		1) wydatki majątkowe	94.000,- zł
	60016	Drogi publiczne gminne	2.287.750, - zł
		w tym:	
		1) wydatki bieżące	2.043.750,- zł
		a) w tym: wynagrodzenia i pochodne od wynagrodzeń	5.000,- zł
		2) wydatki majątkowe	244.000,- zł
700		**Gospodarka mieszkaniowa**	**655.901,84 zł**
	70005	Gospodarka gruntami i nieruchomościami	655.901,84 zł
		w tym:	
		1) wydatki bieżące	647.901,84 zł
		a) w tym: wynagrodzenia i pochodne od wynagrodzeń	25.000,- zł
		2) wydatki majątkowe	8.000,- zł
710		**Działalność usługowa**	**113.000,- zł**
	71004	Plany zagospodarowania przestrzennego	80.000,- zł
		w tym:	
		1) wydatki bieżące	80.000,- zł
		a) w tym: wynagrodzenia i pochodne od wynagrodzeń	80.000,- zł
	71035	Cmentarze	33.000,- zł
		w tym:	
		1) wydatki majątkowe	33.000,- zł
750		**Administracja publiczna**	**3.225.140,- zł**
	75011	Urzędy wojewódzkie	145.200,- zł
		w tym:	
		1) wydatki bieżące	145.200,- zł
		a) w tym: wynagrodzenia i pochodne od wynagrodzeń	138.600,- zł
	75022	Rady gmin (miast i miast na prawach powiatu)	123.000,- zł
		w tym:	

		1) wydatki bieżące	123.000,- zł
	75023	Urzędy gmin (miast i miast na prawach powiatu)	2.761.740,- zł
		w tym:	
		1) wydatki bieżące	2.716.140,- zł
		a) w tym: wynagrodzenia i pochodne od wynagrodzeń	2.122.140,- zł
		2) wydatki majątkowe	45.600,- zł
	75095	Pozostała działalność	195.200,- zł
		w tym:	
		1) wydatki bieżące	195.200,- zł
		a) w tym: wynagrodzenia i pochodne od wynagrodzeń	34.600,- zł
751		**Urzędy naczelnych organów władzy państwowej, kontroli i ochrony prawa oraz sądownictwa**	**2.428,- zł**
	75101	Urzędy naczelnych organów władzy państwowej, kontroli i ochrony prawa	2.428,- zł
		w tym:	
		1) wydatki bieżące	2.428,- zł
		a) w tym: wynagrodzenia i pochodne od wynagrodzeń	1.058,76 zł
754		**Bezpieczeństwo publiczne i ochrona przeciwpożarowa**	**343.600,- zł**
	75403	Jednostki terenowe Policji	3.600,- zł
		w tym:	
		1) wydatki bieżące	3.600,- zł
	75404	Komendy wojewódzkie Policji	35.000,- zł
		w tym:	
		1) wydatki majątkowe	35.000,- zł
	75412	Ochotnicze straże pożarne	277.000,- zł
		w tym:	
		1) wydatki bieżące	277.000,- zł
		a) w tym: wynagrodzenia i pochodne od wynagrodzeń	36.500,- zł
	75414	Obrona cywilna	10.000,- zł
		w tym:	
		1) wydatki bieżące	10.000,- zł
	75421	Zarządzanie kryzysowe	5.000,- zł
		w tym:	
		1) wydatki bieżące	5.000,- zł
	75495	Pozostała działalność	13.000,- zł
		w tym:	
		1) wydatki bieżące	13.000,- zł
756		**Dochody od osób prawnych, od osób fizycznych i od innych jednostek nie posiadających osobowości prawnej oraz wydatki związane z ich poborem**	**73.200,- zł**
	75647	Pobór podatków, opłat i nie podatkowych należności budżetowych	73.200, zł-
		w tym:	
		1) wydatki bieżące	73.200,- zł
		a) w tym: wynagrodzenia i pochodne od wynagrodzeń	71.200,- zł
757		**Obsługa długu publicznego**	**150.000,- zł**
	75702	Obsługa papierów wartościowych, kredytów i pożyczek jednostek samorządu terytorialnego	150.000,- zł
		w tym:	
		1) wydatki bieżące	150.000,- zł
		a) w tym: obsługa długu j.s.t.	150.000,- zł
758		**Różne rozliczenia**	**150.000,- zł**
	75818	Rezerwy ogólne i celowe	150.000,- zł
		w tym:	
		1) rezerwa ogólna	60.000,- zł
		2) rezerwa celowa - zarządzanie kryzysowe	90.000,- zł
801		**Oświata i wychowanie**	**14.914.583,- zł**
	80101	Szkoły podstawowe	11.400.146,- zł
		w tym:	
		1) wydatki bieżące	7.673.446,- zł
		a) w tym: wynagrodzenia i pochodne od wynagrodzeń	5.986.965,- zł
		b) w tym: dotacja	143.583,- zł
		2) wydatki majątkowe	3.726.700,- zł

	80103	Oddziały przedszkolne w szkołach podstawowych	361.020,- zł
		w tym:	
		1) wydatki bieżące	361.020,- zł
		a) w tym: wynagrodzenia i pochodne od wynagrodzeń	238.021,- zł
	80104	Przedszkola	266.684,- zł
		w tym:	
		1) wydatki bieżące	266.684,- zł
		a) dotacja	266.684,- zł
	80110	Gimnazja	2.198.033,- zł
		w tym:	
		1) wydatki bieżące	2.198.033,- zł
		a) w tym: wynagrodzenia i pochodne od wynagrodzeń	1.724.032,- zł
	80113	Dowożenie uczniów do szkół	235.750,- zł
		w tym:	
		1) wydatki bieżące	235.750,- zł
		w tym:	
		a) wynagrodzenia i pochodne od wynagrodzeń	35.750,- zł
	80114	Zespoły obsługi ekonomiczno-administracyjnej szkół	352.400,- zł
		w tym:	
		1) wydatki bieżące	352.400,- zł
		a) w tym: wynagrodzenia i pochodne od wynagrodzeń	302.000,- zł
	80146	Dokształcanie i doskonalenie nauczycieli	58.000,- zł
		w tym:	
		1) wydatki bieżące	58.000,- zł
	80148	Stołówki szkolne	42.550,- zł
		w tym:	
		1) wydatki bieżące	42.550,- zł
		z tego:	
		1) wynagrodzenia i pochodne od wynagrodzeń	40.900,- zł
851		**Ochrona zdrowia**	**134.154,- zł**
	85153	Zwalczanie narkomanii	6.685,- zł
		w tym:	
		1) wydatki bieżące	6.685,- zł
	85154	Przeciwdziałanie alkoholizmowi	127.015,- zł
		w tym:	
		1) wydatki bieżące	127.015,- zł
		a) w tym: wynagrodzenia i pochodne od wynagrodzeń	58.235,- zł
	85156	Składki na ubezpieczenie zdrowotne oraz świadczenia dla osób nieobjętych obowiązkiem ubezpieczenia zdrowotnego	454,- zł
		w tym:	
		1) wydatki bieżące	454,- zł
		a) w tym: wynagrodzenia i pochodne od wynagrodzeń	454,- zł
852		**Pomoc społeczna**	**8.654.900,- zł**
	85202	Domy pomocy społecznej	198.735,- zł
		w tym:	
		1) wydatki bieżące	198.735,- zł
	85212	Świadczenia rodzinne, zaliczka alimentacyjna oraz składki na ubezpieczenia emerytalne i rentowe z ubezpieczenia społecznego	6.477.000,- zł
		w tym:	
		1) wydatki bieżące	6.477.000,- zł
		a) w tym: wynagrodzenia i pochodne od wynagrodzeń	263.700,- zł
	85213	Składki na ubezpieczenie zdrowotne opłacane za osoby pobierające niektóre świadczenia z pomocy społecznej, niektóre świadczenia rodzinne oraz za osoby uczestniczące w zajęciach w centrum integracji społecznej	36.000,- zł
		w tym:	
		1) wydatki bieżące	36.000,- zł
		z tego:	
		a) wynagrodzenia i pochodne od wynagrodzeń	36.000,- zł
	85214	Zasiłki i pomoc w naturze oraz składki na ubezpieczenia emerytalne i rentowe	1.178.565,- zł

		w tym:	
		1) wydatki bieżące	1.178.565,- zł
		z tego:	
		a) wynagrodzenia i pochodne od wynagrodzeń	1.555,- zł
	85215	Dodatki mieszkaniowe	9.000,- zł
		w tym:	
		1) wydatki bieżące	9.000,- zł
	85219	Ośrodki pomocy społecznej	503.300,- zł
		w tym:	
		1) wydatki bieżące	503.300,- zł
		a) w tym: wynagrodzenia i pochodne	442.950,- zł
	85228	Usługi opiekuńcze i specjalistyczne usługi opiekuńcze	55.900,- zł
		w tym:	
		1) wydatki bieżące	55.900,- zł
		a) w tym: wynagrodzenia i pochodne od wynagrodzeń	55.900,- zł
	85295	Pozostała działalność	196.400,- zł
		w tym:	
		1) wydatki bieżące	196.400,- zł
854		**Edukacyjna opieka wychowawcza**	**179.250,- zł**
	85415	Pomoc materialna dla uczniów	179.250,- zł
		w tym:	
		1) wydatki bieżące	179.250,- zł
900		**Gospodarka komunalna i ochrona środowiska**	**1.636.780,- zł**
	90001	Gospodarka ściekowa i ochrona wód	1.148.000,- zł
		w tym:	
		1) wydatki bieżące	55.000,- zł
		a) w tym: dotacja	50.000,- zł
		2) wydatki majątkowe	1.093.000,- zł
	90003	Oczyszczanie miast i wsi	70.000,- zł
		w tym:	
		1) wydatki bieżące	70.000,- zł
	90004	Utrzymanie zieleni w miastach i gminach	2.000,- zł
		w tym:	
		1) wydatki bieżące	2.000,- zł
	90015	Oświetlenie ulic, placów i dróg	406.780,- zł
		w tym:	
		1) wydatki bieżące	406.780,- zł
	90095	Pozostała działalność	10.000,- zł
		w tym:	
		1) wydatki bieżące	10.000,- zł
921		**Kultura i ochrona dziedzictwa narodowego**	**2.369.600,- zł**
	92109	Domy i ośrodki kultury, świetlice i kluby	2.093.600,- zł
		w tym:	
		1) wydatki bieżące	370.000,- zł
		a) w tym: dotacja	370.000,- zł
		2) wydatki majątkowe	1.723.600,- zł
	92116	Biblioteki	276.000,- zł
		w tym	
		1) wydatki bieżące	246.000,- zł
		a) w tym: dotacja	246.000,- zł
		2) wydatki majątkowe	30.000,- zł
926		**Kultura fizyczna i sport**	**100.000,- zł**
	92605	Zadania w zakresie kultury fizycznej i sportu	100.000,- zł
		w tym:	
		1) wydatki bieżące	100.000,- zł
		a) w tym: dotacja	100.000,- zł
		Razem wydatki	35.406.847,- zł

Załącznik Nr 3
do uchwały Nr XIX/122/08
Rady Gminy Sanok
z dnia 4 marca 2008 r.

Plan przychodów i rozchodów budżetowych na rok 2008

I. Przychody

Paragraf	Źródło przychodu	Plan 2008
952	Przychody z zaciągniętych pożyczek i kredytów na rynku krajowym	3.480.000,- zł

II. Rozchody

Paragraf	Źródło rozchodu	Plan 2008
992	Spłaty otrzymanych krajowych pożyczek i kredytów	920.000,- zł
	1. Spłata pożyczki zaciągniętej w WFOŚ i GW w Rzeszowie na budowę kanalizacji	320.000,- zł
	2. Spłata pożyczki zaciągniętej w NFOŚ i GW w Warszawie na budowę kanalizacji	600.000,- zł

Załącznik Nr 4
do uchwały Nr XIX/122/08
Rady Gminy Sanok
z dnia 4 marca 2008 r.

Plan finansowy zadań zleconych do realizacji gminie w roku 2008

I. Dochody

Dział	Rozdział	§	Nazwa zadania	Kwota
750			**Administracja publiczna**	**101.443,- zł**
			dochody bieżące:	101.443,- zł
	75011		Urzędy wojewódzkie	101.443,- zł
		2010	Dotacje celowe otrzymane z budżetu państwa na realizację zadań bieżących z zakresu administracji rządowej oraz innych zadań zleconych gminie (związkom gmin) ustawami	101.443,- zł
751			**Urzędy naczelnych organów władzy państwowej, kontroli i ochrony prawa oraz sądownictwa**	**2.428,- zł**
			dochody bieżące:	2.428,- zł
	75101		Urzędy naczelnych organów władzy państwowej, kontroli i ochrony prawa	2.428,- zł
		2010	Dotacje celowe otrzymane z budżetu państwa na realizację zadań bieżących z zakresu administracji rządowej oraz innych zadań zleconych gminie (związkom gmin) ustawami	2.428,- zł
851			**Ochrona zdrowia**	**454,- zł**
			dochody bieżące:	454,- zł
	85156		Składki na ubezpieczenie zdrowotne oraz świadczenia dla osób nieobjętych obowiązkiem ubezpieczenia zdrowotnego	454,- zł
		2010	Dotacje celowe otrzymane z budżetu państwa na realizację zadań bieżących z zakresu administracji rządowej oraz innych zadań zleconych gminie (związkom gmin) ustawami	454,- zł
852			**Pomoc społeczna**	**6.866.000,- zł**
			dochody bieżące:	6.866.000,- zł
	85212		Świadczenia rodzinne, zaliczka alimentacyjna oraz składki na ubezpieczenia emerytalne i rentowe z ubezpieczenia społecznego	6.477.000,- zł
		2010	Dotacje celowe otrzymane z budżetu państwa na realizację zadań bieżących z zakresu administracji rządowej oraz innych zadań zleconych gminie (związkom gmin) ustawami	6.477.000,- zł

	85213		Składki na ubezpieczenie zdrowotne opłacane za osoby pobierające niektóre świadczenia z pomocy społecznej, niektóre świadczenia rodzinne oraz za osoby uczestniczące w zajęciach w centrum integracji społecznej	36.000,- zł
		2010	Dotacje celowe otrzymane z budżetu państwa na realizację zadań bieżących z zakresu administracji rządowej oraz innych zadań zleconych gminie (związkom gmin) ustawami	36.000,- zł
	85214		Zasiłki i pomoc w naturze oraz składki na ubezpieczenia emerytalne i rentowe	332.300,- zł
		2010	Dotacje celowe otrzymane z budżetu państwa na realizację zadań bieżących z zakresu administracji rządowej oraz innych zadań zleconych gminie (związkom gmin) ustawami	332.300,- zł
	85228		Usługi opiekuńcze i specjalistyczne usługi opiekuńcze	20.700,- zł
		2010	Dotacje celowe otrzymane z budżetu państwa na realizację zadań bieżących z zakresu administracji rządowej oraz innych zadań zleconych gminie (związkom gmin) ustawami	20.700,- zł
			Razem dochody	**6.970.325,- zł**

II. Wydatki

Dział	Rozdział	Nazwa zadania	Kwota
750		**Administracja publiczna**	**101.443,- zł**
	75011	Urzędy wojewódzkie	101.443,- zł
		w tym:	
		1) wydatki bieżące	101.443,- zł
		z tego:	
		wynagrodzenia i pochodne od wynagrodzeń	101.443,- zł
751		**Urzędy naczelnych organów władzy państwowej, kontroli i ochrony prawa oraz sądownictwa**	**2.428,- zł**
	75101	Urzędy naczelnych organów władzy państwowej, kontroli i ochrony prawa	2.428,- zł
		w tym:	
		1) wydatki bieżące	2.428,- zł
		z tego:	
		wynagrodzenia i pochodne od wynagrodzeń	1.058,76 zł
851		**Ochrona zdrowia**	**454,- zł**
	85156	Składki na ubezpieczenie zdrowotne oraz świadczenia dla osób nieobjętych obowiązkiem ubezpieczenia zdrowotnego	454,- zł
		w tym:	
		1) wydatki bieżące	454,- zł
		z tego:	
		wynagrodzenia i pochodne od wynagrodzeń	454,- zł
852		**Pomoc społeczna**	**6.866.000,- zł**
	85212	Świadczenia rodzinne, zaliczka alimentacyjna oraz składki na ubezpieczenia emerytalne i rentowe z ubezpieczenia społecznego	6.477.000,- zł
		w tym:	
		1) wydatki bieżące	6.477.000,- zł
		z tego:	
		wynagrodzenia i pochodne od wynagrodzeń	263.700,- zł
	85213	Składki na ubezpieczenie zdrowotne opłacane za osoby pobierające niektóre świadczenia z pomocy społecznej, niektóre świadczenia rodzinne oraz za osoby uczestniczące w zajęciach centrum integracji społecznej	36.000,- zł
		w tym:	
		1) wydatki bieżące	36.000,- zł
		z tego:	
		wynagrodzenia i pochodne od wynagrodzeń	36.000,- zł
	85214	Zasiłki i pomoc w naturze oraz składki na ubezpieczenia emerytalne i rentowe	332.300,- zł
		w tym:	
		1) wydatki bieżące	332.300,- zł
	85228	Usługi opiekuńcze i specjalistyczne usługi opiekuńcze	20.700,- zł
		w tym:	

		1) wydatki bieżące	20.700,- zł
		z tego:	
		wynagrodzenia i pochodne od wynagrodzeń	20.700,- zł
		Razem wydatki	**6.970.325,- zł**

Załącznik Nr 5
do uchwały Nr XIX/122/08
Rady Gminy Sanok
z dnia 4 marca 2008 r.

Wydatki majątkowe Gminy Sanok w 2008 roku

Nazwa inwestycji	Wysokość środków własnych gminy w 2008 r.	Stan zaawansowania i (lub) planowane roboty	Ogólny koszt inwestycji	Data rozpoczęcia	Data zakończenia
Kanalizacja wsi Zabłotce	272.000	Rozbudowa sieci	272.000	2007	2008
Kanalizacja wsi Czerteż	55.000	Etap projektowania(rozbudowa)	120.000	2007	2009
Kanalizacja Srogów Górny	100.000	Rozbudowa sieci	150.000	2008	2008
Kanalizacja wsi Mrzygłód	586.000	Etap projektowania	22.000.000	2007	2015
Kanalizacja oraz wodociąg wsi Wujskie	25.000	Etap projektowania, opracowano mapy do celów projektowych	1.5000.000	2007	2012
Kanalizacja oraz wodociąg wsi Załuż	25.000	Etap projektowania, opracowano mapy do celów projektowych	1.5000.000	2007	2012
Kanalizacja wsi Liszna	30.000	Etap projektowania	2.000.000	2007	2012
Budowa kładki w Międzybrodziu	244.000	Etap projektowania	3.000.000	2006	2015
Zakup samochodu dla Policji	35.000	-	35.000	2008	2008
Chodnik Pakoszówka	20.000	Kontynuacja budowy chodnika	45.000		2009
Chodnik Jurowce	50.000	Kontynuacja budowy chodnika	120.000	2008	2008
WDK Pakoszówka	45.000	Etap przeprojektowania zaplecza sanitarno - gospodarczego	250.000	2005	2008
WDK Markowce	120.000	stan surowy do wysokości parteru, Rozbudowa - roboty budowlane,	350.000	2001	2009
WDK Załuż	10.000	Ogrodzenia, elewacja	90.000	2008	2009
WDK Liszna	22.000	Ogrodzenie budynku, wymiana stolarki, pokrycia,	85.000	2006	2008
WDK Trepcza	70.000	Roboty wykończeniowe, wykonano elewację, plac przed budynkiem, przyłącz gazowy i instalację c.o.,	650.000	1997	2009
WDK Płowce	170.000	Zakup materiałów, etap projektowania - rozbudowa i przebudowa	290.000	2006	2010
WDK Stroże Małe	150.000	Etap projektowania, budowa	320.000	2007	2010
WDK Zabłotce	375.000	Stan surowy, kontynuacja robót wykończeniowych	550.000	2001	2009
WDK Łodzina	35.000	Wymieniono pokrycie, prace projektowe, rozbudowa	250.000	2005	2010
WDK Pisarowce	59.000	Zmiana konstrukcji dachu	98.600	2003	2008
WDK Raczkowa	33.500	Modernizacja- prace projektowe i wykonanie instalacji c.o.	35.000	2008	2009
WDK Sanoczek	50.000	Przebudowa, nadbudowa	180.000	2007	2009
WDK Wujskie	17.000	Prace projektowe, przebudowa, rozbudowa	150.000	2007	2009
WDK Lalin	50.000	Prace projekt. kanaliz. deszcz, przyłącz. wodociąg., roboty wykończ	350.000	1988	2010
WDK Mrzygłód	50.000	Ogrzew. elektr., wymieniono stolarkę okienną i drzwiową, roboty modernizacyjne	70.000	2007	2008
WDK Kostarowce	179.100	Wykończenie budynku, elewacja i roboty wewnętrzne	900.000	1992	2009
WDK Prusiek	10.000	Wykonano remont posadzek, roboty modernizacyjne	10.000	2008	2008
WDK Międzybrodzie	45.000	Wykonano remont pomieszczeń, zmiana pokrycia dachu	45.000	2008	2008
WDK Dobra	60.000	Wymiana stolarki okiennej, rozbudowa	130.000	2007	2009
WDK Hłomcza	15.000	Projekt rozbudowy	250.000	2008	2010
WDK Jędruszkowce	2.000	Projekt c.o.	2.000	2008	2008
WDK Srogów Dolny	76.000	Wykonanie ogrodzenia budynku	400.000	1991	2008
WDK Dębna	40.000	Etap projektowania, rozbudowa	90.000	2008	2010
WDK Niebieszczany	40.000	Roboty modernizacyjne, etap projektów, rozbudowy i przebudowy	70.000	2007	2008

Wodociąg Bykowce	73.750	Etap projektowania, planowane rozpoczęcie budowy	1.000.000	2002	2010
Wodociąg Pisarowce	24.100	Etap projektowania	1.500.000	2007	2010
Zakup prawa do lokalu UG	24.600	-	150.060	2005	2009
Zakup sprzętu komp. UG	21.000	-	21.000	2008	2008
SP Pakoszówka	70.000	Planowane-wymiana pokrycia dachu, przebudowa budynku	180.000	2008	2009
SP Mrzygłód	187.000	Wymiana stropów, roboty wykończeniowe	597.000	2006	2010
SP Falejówka	234.000	Kanaliz. deszczowa, instalacja c.o., planowane technol. kotłowni, roboty wykończeniowe	2.500.000	1997	2010
SP Prusiek	20.000	Wymieniono pokrycie dachu, planowane-dok. wymiany stolarki, projekt i wykonanie szatni, dojść	45.000	2007	2009
SP Strachocina	564.000	Rozpoczęto budowę hali sportowej, Wykonywanie fundamentów sali gimnastycznej	3.564.000	2006	2010
SP Kostarowce	74.200	Roboty modernizacyjne	550.000	1998	2008
SP Kostarowce	61.000	Dostawa wyposażenia	61.000	2008	2008
SP Dobra	2.000.000	Wymieniono stolarkę okienną, rozbudowa i przebudowa szkoły	3.500.000	2000	2008
SP Niebieszczany	140.000	Wymiana pokrycia dachu „starej części", stolarki okiennej	267.000	2008	2008
SP Srogów Górny	25.000	Prace modernizacyjne, wymiana okien,	80.000	2008	2009
SP Pisarowce	300.000	Zmiana pokrycia dachu, elewacja, stolarka okienna	365.000	2007	2008
SP Załuż	1.500	Zakup stolarki drzwiowej	1500	2008	2008
SP Srogów Górny	30.000	Wymiana kotła gazowego	3000	2007	2008
SP Czerteż	20.000	Elewacja budynku	45.000	2008	2009
Biblioteka w Mrzygłodzie	30.000	Przebudowa pomieszczeń	30.000	2008	2008
Budynek komunalny Czerteż	8.000	Etap projektowania	180.000	2008	2010
Ogrodzenie cmentarza - Hłomcza	13.000	Wykonano ogrodzenie, wykończenie, dojścia	53.000	2007	2008
Budowa kaplicy w Hłomczy	10.000	Etap projektowania	280.000	2008	2010
Budowa kaplicy w Niebieszczanach	10.000	Etap projektowania	280.000	2008	2010
Gazyfikacja wsi Wujskie	4.325	-	4.325	2008	2008
Razem					**7.111.075**

Załącznik Nr 6
do uchwały Nr XIX/122/08
Rady Gminy Sanok
z dnia 4 marca 2008 r.

Plan przychodów i wydatków Gminnego Funduszu Ochrony Środowiska na rok 2008

I. Stan środków na 1.01.2008 r. **6.476,89 zł**

II. Przychody **5.000,- zł**

w tym:

1. Wpływy z kar za zanieczyszczanie środowiska 5.000,- zł

Razem przychody **11.476,89 zł**

III. Wydatki **11.476,89 zł**

w tym:

1. Realizacja przedsięwzięć związanych z gospodarczym wykorzystaniem oraz składowaniem odpadów 11.476,89 zł

Stan środków na 31.12.2008 r. **0,00 zł**

1213

UCHWAŁA Nr XVIII/170/08
RADY GMINY SOLINA
z dnia 25 kwietnia 2008 r.

w sprawie regulaminu określającego wysokość stawek i szczegółowe warunki przyznawania dodatków do wynagrodzenia zasadniczego nauczycieli, szczegółowe warunki obliczania i wypłacania wynagrodzenia za godziny ponadwymiarowe i godziny doraźnych zastępstw

Na podstawie art. 30 ust. 6 ustawy z dnia 26 stycznia 1982 r. - Karta Nauczyciela (Dz. U. z 2006 r. Nr 97, poz. 674 z późn. zm.), art. 18 ust. 2 pkt 15 ustawy z dnia 8 marca 1990 r. o samorządzie gminnym (Dz. U. z 2001 r. Nr 142, poz. 1591 z późn. zm.) § 5, 6, 7, 8 i 9 rozporządzenia Ministra Edukacji Narodowej z dnia 11.03.2008 r. zmieniająca rozporządzenie w sprawie wysokości minimalnych stawek wynagrodzenia zasadniczego nauczycieli, ogólnych warunków przyznawania dodatków do wynagrodzenia zasadniczego oraz wynagradzania za pracę w dniu wolnym od pracy (Dz. U. Nr 42 poz. 257) po uzgodnieniu ze związkami zawodowymi Rada Gminy Solina uchwala, co następuje:

§ 1. Uchwala się regulamin określający wysokość stawek i szczegółowe warunki przyznawania dodatków za wysługę lat, motywacyjnego, funkcyjnego oraz za warunki pracy, szczegółowe warunki obliczania i wypłacania wynagrodzenia za godziny ponadwymiarowe i godziny doraźnych zastępstw, a także nagród i innych świadczeń wynikających ze stosunku pracy w zakresie określonym przez art. 30 ust. 1 pkt 4 ustawy z dnia 26 stycznia 1982 r. - Karta Nauczyciela (Dz. U. z 2006 r. Nr 97, poz. 674) zwany dalej „regulaminem".

§ 2. 1. Ilekroć w regulaminie jest mowa o:

1) szkole - należy rozumieć przez to szkoły podstawowe i gimnazja, dla których organem prowadzącym jest Gmina Solina,

2) nauczycielu - należy rozumieć przez to również wychowawców i innych pracowników pedagogicznych zatrudnionych w jednostkach organizacyjnych, o których mowa w ust. 1 pkt. 1),

3) Karcie Nauczyciela - należy przez to rozumieć ustawę z dnia 26 stycznia 1982 r. - Karta Nauczyciela (Dz. U. z 2006 r. Nr 97, poz. 674),

4) obowiązkowym wymiarze zajęć lub pensum dydaktycznym - należy przez to rozumieć tygodniowy obowiązkowy wymiar godzin, o którym mowa w art. 42 ust. 3 Karty Nauczyciela,

5) rozporządzeniu - należy przez to rozumieć rozporządzenie Ministra Edukacji Narodowej i Sportu z dnia 31 stycznia 2005 r. w sprawie wysokości minimalnych stawek wynagrodzenia zasadniczego nauczycieli, ogólnych warunków przyznawania dodatków do wynagrodzenia zasadniczego oraz wynagradzania za pracę w dniu wolnym od pracy (Dz. U. Nr 22 poz. 181 z późn. zm.).

§ 3. 1. Wysokość minimalnych stawek wynagrodzenia zasadniczego dla nauczycieli kontraktowych, mianowanych i dyplomowanych, a także sposób dokumentowania prawa do określonej stawki wynagrodzenia zasadniczego określa rozporządzenie.

2. Wysokość, warunki oraz zasady wypłacania nauczycielom dodatków nie objętych treścią niniejszego regulaminu określają odpowiednie przepisy Karty Nauczyciela oraz wydane na jej podstawie przepisy wykonawcze.

3. Wysokość oraz zasady wypłacania nauczycielom dotychczasowych dodatków specjalistycznych reguluje art. 9 ustawy z dnia 18 lutego 2000 r. o zmianie ustawy - Karta Nauczyciela oraz o zmianie niektórych innych ustaw (Dz. U. Nr 19, poz. 239 ze zm.).

Dodatek motywacyjny

§ 4. 1. Dodatek motywacyjny dla nauczyciela nie może być wyższy niż 10% jego wynagrodzenia zasadniczego.

2. Nauczyciel stażysta nabywa prawo do dodatku motywacyjnego po przepracowaniu jednego semestru.

3. Dodatek motywacyjny nie przysługuje nauczycielom przebywającym na urlopach bezpłatnych, wychowawczych, dla poratowania zdrowia oraz w stanie nieczynnym.

4. Dodatek motywacyjny przyznaje się na czas określony, nie krótszy niż semestr i nie dłuższy niż jeden rok szkolny.

5. Dodatek motywacyjny wypłaca się z góry, w terminie wypłaty wynagrodzenia.

6. Na wypłatę dodatków motywacyjnych przeznacza się 5% planowanych rocznych środków na wynagrodzenia zasadniczego.

§ 5. 1. Wysokość otrzymywanego dodatku motywacyjnego zależy od liczby uzyskanych przez nauczycieli punktów.

2. Warunkiem uzyskania dodatku motywacyjnego jest uzyskanie, co najmniej 40% punktów.

3. Dyrektor, a dla dyrektora Wójt Gminy, dokonuje kwalifikacji do przyznania dodatku motywacyjnego, według stopnia spełniania warunków określonych w tabeli I - dla nauczycieli, a w tabeli II - dla dyrektora oraz ustala zgodnie z tabelą I liczbę punktów dla nauczyciela z tabelą II dla dyrektora.

4. Miesięczna kwota dodatku motywacyjnego dla każdego nauczyciela (dyrektora) ustalana jest, jako wynik mnożenia uzyskanej sumy punktów oraz wartości kwotowej jednego punktu, ustalonej na poziomie szkoły w ramach posiadanych środków,

przewidzianych na wypłatę miesięcznych dodatków motywacyjnych.

5. Wartość kwotową jednego punktu, ustala się dzieląc kwotę środków przewidzianych na wypłatę miesięcznych dodatków motywacyjnych, przez sumę punktów uzyskanych przez nauczycieli (dyrektorów), zakwalifikowanych do przyznania dodatku motywacyjnego zgodnie z zasadą określoną w ust. 2.

TABELA I
Warunku przyznawania nauczycielom dodatku motywacyjnego:

Lp.	Kryterium	Liczba punktów
1.	Udokumentowane osiągnięcia edukacyjne uczniów na poziomie średniej wojewódzkiej	0-2 pkt
2.	Osiągnięcia uczniów, potwierdzone w konkursach, turniejach i olimpiadach oraz w innych obszarach działań związanych z procesem dydaktycznym	0-2 pkt
3.	Umiejętne rozwiązywanie problemów wychowawczych uczniów we współpracy z ich rodzicami poprzez kształtowanie postaw odpowiedzialności za własną edukację, planowania własnej przyszłości, pracy nad sobą, kształtowanie podstawy patriotycznej i obywatelskiej w tym poszanowanie dziedzictwa narodowego i własnego państwa oraz właściwych postaw moralnych i społecznych	0-2 pkt
4.	Systematyczne przeciwdziałanie agresji, patologiom i uzależnieniom	0-2 pkt
5.	Aktywne i efektywne działania na rzecz uczniów potrzebujących opieki, z uwzględnieniem ich potrzeb, w szczególności w stałej współpracy z rodzicami, właściwymi instytucjami i osobami świadczącymi pomoc socjalną	0-2 pkt
6.	Inicjowanie i organizowanie imprez i uroczystości szkolnych, w tym zawodów sportowych i wycieczek szkolnych	0-4 pkt
7.	Udział w komisjach egzaminacyjnych, o których mowa w przepisach w sprawie warunków i sposobu oceniania, klasyfikowania i promowania uczniów i słuchaczy oraz przeprowadzania sprawdzianów i egzaminów w szkołach publicznych	0-2 pkt
8.	Opieka nad samorządem uczniowskim lub innymi organizacjami uczniowskimi działającymi w szkole	0-2 pkt
9.	Inicjowanie i stałe prowadzenie nadobowiązkowych zajęć pozalekcyjnych i pozaszkolnych oraz administrowanie pracowniami przedmiotowymi	0-2 pkt
10.	Skuteczne kierowanie rozwojem ucznia szczególnie uzdolnionego	0-2 pkt
11.	Adaptacja i praktyczne oraz skuteczne stosowanie nowoczesnych metod nauczania i wychowania we współpracy z organem sprawującym nadzór pedagogiczny oraz innymi instytucjami wspomagającymi	0-2 pkt
	Razem:	**24 punkty**

TABELA II
Warunku przyznawania dyrektorom dodatku motywacyjnego:

Lp.	Kryterium	Liczba punktów
1.	Udokumentowane osiągnięcia edukacyjne uczniów na poziomie średniej wojewódzkiej	0-2 pkt
2.	Osiągnięcia uczniów, potwierdzone w konkursach, turniejach i olimpiadach oraz w innych obszarach działań związanych z procesem dydaktycznym	0-2 pkt
3.	Umiejętne rozwiązywanie problemów wychowawczych uczniów we współpracy z ich rodzicami poprzez kształtowanie postaw odpowiedzialności za własną edukację, planowania własnej przyszłości, pracy nad sobą, kształtowanie podstawy patriotycznej i obywatelskiej w tym poszanowanie dziedzictwa narodowego i własnego państwa oraz właściwych postaw moralnych i społecznych	0-2 pkt
4.	Systematyczne przeciwdziałanie agresji, patologiom i uzależnieniom	0-2 pkt
5.	Aktywne i efektywne działania na rzecz uczniów potrzebujących opieki, z uwzględnieniem ich potrzeb, w szczególności w stałej współpracy z rodzicami, właściwymi instytucjami i osobami świadczącymi pomoc socjalną	0-2 pkt

6.	Właściwe prowadzenie polityki kadrowej i finansowej szkoły zgodnie z obowiązującym prawem, przestrzeganie dyscypliny finansów publicznych, celowe i oszczędne wydatkowanie środków, umiejętne gospodarowanie majątkiem szkolnym	0-3 pkt
7.	Udział w komisjach egzaminacyjnych, o których mowa w przepisach w sprawie warunków i sposobu oceniania, klasyfikowania i promowania uczniów i słuchaczy oraz przeprowadzania sprawdzianów i egzaminów w szkołach publicznych	0-2 pkt
8.	Wymierne działania zmierzające do wzbogacenia majątku szkolnego i pozyskiwania pozabudżetowych środków finansowych	0-3 pkt
9.	Inicjowanie i stałe prowadzenie nadobowiązkowych zajęć pozalekcyjnych i pozaszkolnych oraz administrowanie pracowniami przedmiotowymi	0-2 pkt
10.	Osiąganie wyników nauczania przez szkołę na poziomie średniej wojewódzkiej	0-2 pkt
11.	Adaptacja i praktyczne oraz skuteczne stosowanie nowoczesnych metod nauczania i wychowania we współpracy z organem sprawującym nadzór pedagogiczny oraz innymi instytucjami wspomagającymi	0-2 pkt
	Razem:	**24 punkty**

Dodatek funkcyjny

§ 6. 1. Nauczycielom poszczególnych stopni awansu zawodowego, którym powierzono stanowisko kierownicze przewidziane w statucie szkoły, przysługuje dodatek funkcyjny, jak niżej:

a) dyrektorowi Zespołu Szkół liczącego od 13 do 15 oddziałów - 650 zł,

b) dyrektorowi Szkoły Podstawowej liczącej od 10 do 12 oddziałów - 600 zł,

c) dyrektorowi Szkoły Podstawowej liczącej od 6 do 8 oddziałów - 350 zł,

d) dyrektorowi Szkoły Podstawowej liczącej od 4 do 6 oddziałów - 280 zł,

e) kierownikowi Szkoły Filialnej od 1 do 3 oddziałów - 200 zł.

2. Dodatek funkcyjny przysługuje także nauczycielom, którym powierzono obowiązki kierownicze w zastępstwie.

3. Wysokość dodatku funkcyjnego dla dyrektora szkoły ustala Wójt Gminy, a dla nauczyciela zajmującego inne stanowisko kierownicze - dyrektor szkoły, uwzględniając wielkość szkoły i jej strukturę organizacyjną.

4. Nauczyciel, któremu powierzono stanowisko kierownicze na czas określony, traci prawo do dodatku funkcyjnego z upływem okresu powierzenia, a w razie wcześniejszego odwołania - z końcem miesiąca, w którym nastąpiło odwołanie, a jeżeli odwołanie nastąpiło pierwszego dnia miesiąca - od tego dnia.

§ 7. 1. Nauczycielom realizującym dodatkowe zadania oraz zajęcia przysługuje dodatek funkcyjny: nauczycielowi któremu powierzono:

1) wychowawstwo klasy w wysokości 60 zł za jedną klasę,

2) wychowawstwo w oddziałach przedszkolnych 60 zł za jeden oddział,

3) funkcję doradcy metodycznego w wysokości do 10% średniego wynagrodzenia stażysty, o którym mowa w art. 30 ust. 3 KN,

4) funkcję nauczyciela konsultanta w wysokości do 10% średniego wynagrodzenia stażysty, o którym mowa w art. 30 ust. 3 KN,

5) funkcję opiekuna stażu w wysokości 30 zł za jednego stażystę.

§ 8. 1. Prawo do dodatku funkcyjnego powstaje od pierwszego dnia miesiąca następującego po miesiącu, w którym nastąpiło powierzenie funkcji, a jeżeli powierzenie funkcji nastąpiło pierwszego dnia miesiąca - od tego dnia.

2. Dodatki funkcyjne, o których mowa w § 6 ust. 1 nie przysługują w okresie nieusprawiedliwionej nieobecności w pracy, urlopu dla poratowania zdrowia, w okresach, za które nie przysługuje wynagrodzenie zasadnicze, oraz od pierwszego dnia miesiąca następującego po miesiącu, w którym nauczyciel zaprzestał pełnienia stanowiska, wychowawstwa lub funkcji z innych powodów, a jeżeli zaprzestanie pełnienia obowiązków nastąpiło pierwszego dnia miesiąca - od tego dnia.

3. Otrzymywanie dodatku, którym mowa w § 5 ust. 1 i 2 nie wyłącza prawa do otrzymywania dodatku, o którym mowa w § 6 ust. 1.

4. Dodatek funkcyjny wypłaca się z góry, w terminie wypłaty wynagrodzenia.

Dodatek za warunki pracy

§ 9. 1. Nauczycielom poszczególnych stopni awansu zawodowego przysługuje dodatek za warunki pracy z tytułu pracy w trudnych warunkach, określonych w rozporządzeniu, za każdą godzinę dydaktyczną zrealizowaną w warunkach trudnych w następującej wysokości:

1) za prowadzenie zajęć w klasach łączonych w Szkołach Podstawowych i Gimnazjach - 10% stawki godzinowej otrzymywanego wynagrodzenia zasadniczego,

2) za prowadzenie nauczania indywidualnego dziecka zakwalifikowanego do kształcenia specjalnego - 10% stawki godzinowej otrzymywanego wynagrodzenia zasadniczego,

3) za prowadzenie zajęć rewalidacyjno - wychowawczych z dziećmi i młodzieżą upośledzoną w stopniu głębokim - 20% stawki godzinowej otrzymywanego wynagrodzenia zasadniczego.

§ 10. 1. Dodatki za trudne warunki pracy wypłaca się za godziny faktycznie zrealizowane w warunkach trudnych.

2. Wysokość dodatków za warunki pracy, ustala dla nauczycieli dyrektor, a dyrektora Wójt Gminy.

3. Dodatki za warunki pracy wypłaca się z dołu na podstawie ewidencji faktycznie zrealizowanych zajęć w warunkach trudnych.

Dodatek za wysługę lat

§ 11. 1. Dodatek za wysługę lat przysługuje za dni, za które nauczyciel otrzymuje wynagrodzenie oraz za dni nieobecności w pracy z powodu niezdolności do pracy wskutek choroby lub konieczności sprawowania opieki nad dzieckiem lub chorym członkiem rodziny, za które nauczyciel otrzymuje wynagrodzenie lub zasiłek z ubezpieczenia społecznego.

2. Okresy pracy uprawniające do dodatku za wysługę lat określa rozporządzenie.

3. Dodatek za wysługę lat przysługuje od pierwszego dnia miesiąca po miesiącu, w którym nauczyciel nabył prawo do dodatku lub wyższej stawki dodatku.

4. Dodatek wypłaca się z góry w terminie wypłaty wynagrodzenia.

Wynagrodzenie z godziny ponadwymiarowe i godziny doraźnych zastępstw

§ 12. 1. Wynagrodzenie za jedną godzinę ponadwymiarową i godzinę doraźnego zastępstwa oblicza się dzieląc przyznaną nauczycielowi stawkę wynagrodzenia zasadniczego, przez miesięczną liczbę godzin obowiązkowego wymiaru zajęć nauczyciela.

2. Miesięczną liczbę godzin obowiązkowego wymiaru zajęć, o którym mowa w ust. 1 ustala się mnożąc tygodniowy obowiązkowy wymiar zajęć nauczyciela określony w art. 42 ust. 3 lub określony na podstawie art. 42 ust. 7 pkt. 1) i pkt. 3) Karty Nauczyciela przez 4,16 z zaokrągleniem do pełnych godzin, w ten sposób, że czas zajęć do 0,5 godziny pomija się, a co najmniej 0,5 godziny liczy się z pełną godzinę.

3. Wynagrodzenie za godziny ponadwymiarowe przydzielone w planie organizacyjnym nie przysługuje za dni, w których nauczyciel nie realizuje zajęć z powodu przerw przewidzianych przepisami o organizacji roku szkolnego, rozpoczynania lub kończenia zajęć w środku tygodnia oraz za dni usprawiedliwionej nieobecności w pracy.

4. Dla ustalenia wynagrodzenia za godziny ponadwymiarowe w tygodniach, w których przypadają dni usprawiedliwionej nieobecności w pracy nauczyciela lub dni ustawowo wolne od pracy, oraz tygodniach, w których zajęcia rozpoczynają się lub kończą w środku tygodnia- za podstawę ustalenia liczby godzin ponadwymiarowych przyjmuje się tygodniowy obowiązkowy wymiar zajęć określony w art. 42 ust. 3 lub ustalony na podstawie art. 42 ust. 7 Karty Nauczyciela, pomniejszony o 1/5 tego wymiaru (lub ¼, gdy dla nauczyciela ustalono czterodniowy tydzień pracy) za każdy dzień usprawiedliwionej nieobecności w pracy lub dzień ustawowo wolny od pracy. Liczba godzin ponadwymiarowych, za które przysługuje wynagrodzenie w takim tygodniu, nie może być jednak większa niż liczba godzin przydzielonych w planie organizacyjnym.

§ 13. 1. Godziny ponadwymiarowe przypadające w dniach, w których nauczyciel nie mógł ich zrealizować z przyczyn leżących po stronie pracodawcy traktuje się jak godziny faktycznie odbyte.

2. Wynagrodzenie za godziny ponadwymiarowe i doraźne zastępstwa rozlicza się w okresach miesięcznych.

3. Wynagrodzenie za godziny ponadwymiarowe i doraźne zastępstwa wypłaca się z dołu.

4. Dyrektor winien łączyć klasy w razie nieobecności nauczyciela jeżeli po połączeniu klas będzie ok. 20 uczniów, w innym przypadku (po połączeniu więcej niż 20 uczniów) należy realizować doraźne płatne zastępstwa.

5. Wynagrodzenie za godziny, o których mowa w\w przysługuje za godziny faktycznie zrealizowane.

Nagrody ze specjalnego funduszu nagród

§ 14. 1. Środki na nagrody w ramach specjalnego funduszu nagród dla nauczycieli w wysokości 1% planowanych środków na wynagrodzenia osobowe nauczycieli planuje dyrektor w rocznym planie finansowym szkół, z tym, że:

a) 75% środków funduszu przeznacza się na nagrody dyrektora.

b) 25% środków funduszu przeznacza się na nagrody organu prowadzącego.

2. Nagroda ze specjalnego funduszu nagród wynosi:

a) Nagroda Wójta Gminy wynosi nie mniej niż 800 zł,

b) Nagroda dyrektora wynosi nie mniej niż 500 zł.

3. Nagrody ze specjalnego funduszu nagród mają charakter uznaniowy i przyznawane są nauczycielom za szczególne osiągnięcia dydaktyczno-wychowawcze, opiekuńcze w pracy zawodowej, w innej działalności statutowej szkoły oraz działalności pozaszkolnej. Nagroda może być przyznana nauczycielowi po przepracowaniu w szkole co najmniej 1 roku.

4. Nagroda Wójta Gminy może być przyznana dyrektorom i nauczycielom posiadającym co najmniej dobrą ocenę pracy pedagogicznej oraz spełniającym odpowiednio co najmniej 5 kryteriów, o których mowa w ust. 6.

5. Nagroda dyrektora może być przyznana nauczycielowi, który posiada co najmniej dobrą ocenę pracy pedagogicznej oraz spełnia odpowiednio co najmniej 4 kryteria, o których mowa w ust. 6.

6. Ustala się następujące kryteria przyznawania dyrektorom i nauczycielom nagród:

1) w zakresie pracy dydaktyczno - wychowawczej:

a) osiąga dobre wyniki w nauczaniu, a w szczególności potwierdzone w sprawdzianach i egzaminach uczniów przeprowadzanych przez Okręgową Komisję Egzaminacyjną,

b) podejmuje działalność innowacyjną w zakresie wdrażania nowatorskich metod nauczania i wychowania, opracowania autorskich programów i publikacji,

c) osiąga dobre wyniki w nauczaniu potwierdzone zakwalifikowaniem się uczniów do udziału w zawodach co najmniej pierwszego stopnia (rejonowych), ogólnopolskich olimpiad przedmiotowych, zajęciem przez uczniów I - III miejsca w konkursach, zawodach, turniejach, przeglądach, festiwalach, na szczeblu co najmniej gminnym,

d) posiada udokumentowane osiągnięcia w pracy z uczniami uzdolnionymi lub uczniami mającymi trudności w nauce,

e) przygotowuje i wzorowo realizuje uroczystości szkolne i środowiskowe,

f) prawidłowo organizuje i prowadzi letni lub zimowy wypoczynek dla dzieci i młodzieży,

g) organizuje imprezy kulturalne, sportowe, rekreacyjne i wypoczynkowe,

h) posiada osiągnięcia w pracy pozalekcyjnej,

i) sprawuje opiekę nad organizacjami społecznymi działającymi w szkole,

j) osiąga dobre wyniki w pracy wychowawczej (resocjalizacyjnej) z uczniami,

k) uzyskuje szczególne osiągnięcia w doskonaleniu nauczycieli w zakresie diagnozowania i oceniania,

l) umiejętnie dzieli się swoją wiedzą i doświadczeniami z pracy dydaktyczno - wychowawczej z innymi nauczycielami,

ł) posiada publikacje z zakresu działalności oświatowej, a w szczególności z pracy dydaktyczno - wychowawczej,

2) w zakresie pracy opiekuńczej:

a) organizuje pomoc i opiekę uczniom lub wychowankom będącym w trudnej sytuacji materialnej lub życiowej, pochodzącym z rodzin ubogich lub patologicznych,

b) prowadzi działalność mającą na celu zapobieganie i zwalczanie przejawów patologii wśród młodzieży, w szczególności narkomanii i alkoholizmu,

c) organizuje współpracę szkoły z jednostkami systemu ochrony zdrowia, policją, poradnią psychologiczno - pedagogiczną, organizacjami i stowarzyszeniami oraz rodzicami w zakresie zapobiegania i usuwania przejawów patologii społecznej i nie dostosowania dzieci i młodzieży,

d) organizuje udział rodziców w życiu szkoły lub placówki, rozwija formy współdziałania szkoły lub placówki z rodzicami,

3) w zakresie innej działalności statutowej szkoły:

a) troszczy się o mienie szkoły, polepszanie bazy dydaktycznej,

b) angażuje się w remonty i inwestycje realizowane w szkole,

c) zdobywa dodatkowe środki finansowe dla szkoły,

d) prawidłowo realizuje budżet szkoły (plan finansowy),

e) dobrze współpracuje z samorządem terytorialnym i lokalnym oraz z radą pedagogiczną i radą rodziców,

f) pozyskuje sponsorów i sojuszników szkoły,

g) prowadzi lekcje lub zajęcia otwarte dla innych nauczycieli,

h) prawidłowo prowadzi nadzór pedagogiczny,

i) wzorowo kieruje szkołą,

j) prawidłowo organizuje pomoc psychologiczno-pedagogiczną,

k) prowadzi właściwą politykę kadrową,

4) w zakresie działalności pozaszkolnej, polegającej na:

a) udziale w zorganizowanych formach doskonalenia zawodowego,

b) udzielaniu aktywnej pomocy w adaptacji zawodowej nauczycieli podejmujących pracę w zawodzie nauczyciela,

c) promowaniu szkoły poprzez udział w pracach różnych organizacji społecznych, stowarzyszeniach oraz instytucjach.

7. Z wnioskiem o przyznanie nagrody Wójta Gminy może wystąpić:

1) dla nauczyciela:

a) dyrektor szkoły,

b) rada pedagogiczna,

c) rada rodziców,

d) zakładowe organizacje związkowe zrzeszające nauczycieli działające w szkole,

2) dla dyrektora szkoły:

a) wizytator Kuratorium Oświaty prowadzący nadzór pedagogiczny w danej szkole,

b) rada pedagogiczna,

c) rada rodziców.

8. Z wnioskiem o przyznanie nagrody dyrektora szkoły może wystąpić:

1) rada pedagogiczna,

2) rada rodziców,

3) związki zawodowe zrzeszające nauczycieli działające w szkole.

9. W uzasadnieniu wniosku o nagrodę należy podać konkretne i wymierne efekty osiągane przez osobę nominowaną do nagrody.

10. Wnioski o nagrodę należy składać w terminie do dnia 15 września.

11. Wnioski o nagrodę Wójta Gminy składane przez dyrektora szkoły, radę rodziców lub zakładowe organizacje związkowe zrzeszające nauczycieli wymagają wcześniejszego ich zaopiniowania przez radę pedagogiczną.

12. Wnioski o nagrodę dyrektora szkoły składane przez radę rodziców lub związki zawodowe zrzeszające nauczycieli wymagają wcześniejszego ich zaopiniowania przez radę pedagogiczną.

13. Wzór wniosku o nagrodę stanowi załącznik do niniejszej uchwały.

14. Wójt Gminy ma prawo przyznać dyrektorowi szkoły lub nauczycielowi także nagrodę z własnej inicjatywy, nie wymagającej wcześniejszego opiniowania.

15. Dyrektor szkoły ma prawo przyznać nauczycielowi także nagrodzę z własnej inicjatywy, nie wymagającej wcześniejszego opiniowania.

16. Nagrody, o których mowa w paragrafie 14 są przyznawane z okazji Dnia Edukacji Narodowej. W uzasadnionych przypadkach nagroda może być przyznana w innym terminie.

17. Dyrektorom i nauczycielom, którym została przyznana nagroda wręcza się ponadto dyplom, którego odpis umieszcza się w teczce akt osobowych.

§ 15. Wykonanie uchwały zleca się Wójtowi Gminy.

§ 16. Traci moc uchwała Nr VI/55/07 z dnia 29 marca 2007 roku w sprawie ustalenia regulaminu wynagrodzenia nauczycieli zatrudnionych w szkołach, przedszkolach, oddziałach przedszkolnych i świetlicach szkolnych na terenie Gminy Solina.

§ 17. Uchwała wchodzi w życie po upływie 14 dni od dnia ogłoszenia w Dzienniku Urzędowym Województwa Podkarpackiego i ma zastosowanie do wynagrodzeń nauczycieli od dnia 1 stycznia 2008 roku.

PRZEWODNICZĄCY
RADY GMINY

Sylwester Starzyk

Załącznik
do uchwały Nr XVIII/170/08
Rady Gminy Solina
z dnia 25 kwietnia 2008 r.

WNIOSEK
o przyznanie nagrody Wójta Gminy Solina, Dyrektora……..……*
w……za osiągnięcia dydaktyczno - wychowawcze

Zgłaszam wniosek o przyznanie nagrody Wójta Gminy Solina, Dyrektora……
w ……*

Panu/Pani……..…..
(imię i nazwisko)
urodzonemu/ej……..…….……
(data)
……..……..
(wykształcenie, staż pracy w szkole lub placówce)
zatrudnionemu/ej w……
(nazwa szkoły/placówki, w której nauczyciel jest zatrudniony)
……..……..
(stanowisko)
……...
(dotychczas otrzymane nagrody ministra, kuratora, dyrektora - rok otrzymania)
……..……..
ostatnia ocena pracy nauczyciela (data i stopień)

Krótkie uzasadnienie wniosku przez zgłaszającego:

Opinia Rady Pedagogicznej

Organ sporządzający wniosek

……..……..... ……..……..…… …….
(miejscowość i data) (pieczęć) (podpis)

Organ przedstawiający wniosek Wójtowi Gminy, Dyrektorowi…….…..

……..……..... ……..……..…… …….
(miejscowość i data) (pieczęć) (podpis)

* - odpowiednie podkreślić

1214

UCHWAŁA Nr XVIII/171/08
RADY GMINY SOLINA
z dnia 25 kwietnia 2008 r.

w sprawie Regulaminu określającego wysokość oraz szczegółowe zasady przyznawania i wypłacania nauczycielskiego dodatku mieszkaniowego

Na podstawie art. 30 ust. 6, art. 54 ust. 3 i 7 ustawy z dnia 26 stycznia 1982 r. - Karta Nauczyciela (Dz. U. z 2006 r. Nr 97, poz. 674 z późn. zm.) oraz art. 18 ust. 2 pkt 15 ustawy z dnia 8 marca 1990 r. o samorządzie gminnym (Dz. U. z 2001 r. Nr 142, poz. 1591 z późn. zm.) po uzgodnieniu ze związkami zawodowymi Rada Gminy Solina uchwala, co następuje:

§ 1. 1. Nauczycielowi zatrudnionemu w wymiarze nie niższym niż połowa tygodniowego obowiązkowego wymiaru godzin w szkole mającej siedzibę na terenie Gminy Solina i posiadającemu kwalifikacje wymagane do zajmowanego stanowiska nauczyciela przysługuje nauczycielski dodatek mieszkaniowy.

2. Wysokość nauczycielskiego dodatku mieszkaniowego, w zależności od liczby osób w rodzinie uprawnionego nauczyciela, wynosi miesięcznie:

1) przy jednej osobie w rodzinie 25 zł,

2) przy dwóch osobach w rodzinie 30 zł,

3) przy trzech osobach w rodzinie 35 zł,

4) przy czterech i więcej osobach w rodzinie 45 zł.

3. Do członków rodziny, o której mowa w ust. 2, zalicza się nauczyciela oraz wspólnie z nim zamieszkujących: współmałżonka oraz dzieci i rodziców pozostających na jego wyłącznym utrzymaniu.

4. Nauczycielowi i jego współmałżonkowi, będącego także nauczycielem, stale z nim zamieszkującemu, przysługuje tylko jeden dodatek mieszkaniowy, w wysokości określonej w ust. 2. Małżonkowie wspólnie określają pracodawcę, który będzie im wypłacał dodatek.

5. Nauczycielowi zatrudnionemu w kilku szkołach przysługuje tylko jeden dodatek, wypłacany przez wskazanego przez niego pracodawcę.

§ 2. 1. Nauczycielski dodatek mieszkaniowy przyznaje się na wniosek nauczyciela, a w przypadku nauczycieli, o których mowa w § 1 ust. 4, na ich wspólny wniosek

2. Nauczycielowi dodatek przyznaje dyrektor, a dyrektorowi Wójt Gminy.

3. Nauczycielski dodatek mieszkaniowy przysługuje nauczycielowi:

1) niezależnie od tytułu prawnego do zajmowanego przez niego lokalu mieszkalnego,

2) od pierwszego dnia miesiąca następującego po miesiącu, w którym nauczyciel złożył wniosek o jego przyznanie.

4. Nauczycielski dodatek mieszkaniowy przysługuje w okresie wykonywania pracy, a także w okresach:

1) nie świadczenia pracy, za które przysługuje wynagrodzenie,

2) pobierania zasiłku społecznego,

3) korzystania z urlopu wychowawczego.

§ 3. 1. Nauczycielski dodatek mieszkaniowy wypłaca się w okresach miesięcznych.

2. Nauczycielski dodatek mieszkaniowy wypłaca się z dołu w terminie wypłaty składników wynagrodzenia płatnych z dołu.

§ 4. Wykonanie uchwały zleca się Wójtowi Gminy.

§ 5. Traci moc uchwała Nr VI/56/07 z dnia 29 marca 2007 r.

§ 6. Uchwała wchodzi w życie po upływie 14 dni od dnia ogłoszenia w Dzienniku Urzędowym Województwa Podkarpackiego z mocą obowiązującą od 1 stycznia 2008 r.

PRZEWODNICZĄCY
RADY GMINY

Sylwester Starzyk

1215

UCHWAŁA Nr XVII/157/08
RADY GMINY ŚWILCZA
z dnia 29 kwietnia 2008 r.

zmieniająca uchwałę w sprawie planu sieci - prowadzonych przez Gminę Świlcza - publicznych szkół podstawowych i publicznych gimnazjów oraz ustalenia granic ich obwodów

Na podstawie art. 17 ust. 4 ustawy z dnia 7 września 1991 roku o systemie oświaty (Dz. U. z 2004 r. Nr 256, poz. 2572 z późniejszymi zmianami) oraz art. 40 ust. 1 i art. 41 ust.1 ustawy z dnia 8 marca 1990r. o samorządzie gminnym (Dz. U. z 2001 r. Nr 142, poz. 1591 z późniejszymi zmianami) Rada Gminy stanowi, co następuje:

§ 1. W uchwale Nr XV/138/04 Rady Gminy Świlcza z dnia 29 kwietnia 2004 r. w sprawie planu sieci - prowadzonych przez Gminę Świlcza - publicznych szkół podstawowych i publicznych gimnazjów oraz ustalenia granic ich obwodów (Dz. Urz. Woj. Podkarpackiego Nr 112, poz. 1238 oraz z 2007 r. Nr 32, poz. 878) wprowadza się następujące zmiany:

1) w § 1:

a) pkt 1 skreśla się,

b) pkt 2 otrzymuje brzmienie:

„2) Zespół Szkół w Świlczy - Publiczne Gimnazjum Nr 2 w Świlczy, którego obwód obejmuje miejscowość Świlczę z przysiółkiem Kamyszyn, oraz miejscowości Woliczkę i Bziankę”,

2) w § 2 pkt 10 i pkt 12 skreśla się.

§ 2. Uchwała wchodzi w życie po upływie 14 dni od dnia jej ogłoszenia w Dzienniku Urzędowym Województwa Podkarpackiego.

Przewodniczący Rady Gminy

Krzysztof Ciszewski

1216

UCHWAŁA Nr XVII/158/08
RADY GMINY ŚWILCZA
z dnia 29 kwietnia 2008 r.

zmieniająca uchwałę w sprawie regulaminu określającego dla nauczycieli poszczególnych stopni awansu zawodowego szczegółowe warunki przyznawania dodatku za wysługę lat, wysokość stawek dodatków: motywacyjnego, funkcyjnego i za warunki pracy oraz szczegółowe warunki ich przyznawania, szczegółowe warunki obliczania i wypłacania wynagrodzenia za godziny ponadwymiarowe i godziny doraźnych zastępstw, wysokość i szczegółowe zasady przyznawania i wypłacania nauczycielskiego dodatku mieszkaniowego oraz wysokości nagród za osiągnięcia dydaktyczno - wychowawcze

Na podstawie art. 30 ust. 6 i art. 54 ust. 7 w związku z art. 91d pkt 1 ustawy z dnia 26 stycznia 1982 r. - Karta Nauczyciela (Dz. U. z 2006 r. Nr 97, poz. 674 z późniejszymi zmianami) oraz art. 40 ust. 1 i art. 41 ust. 1 ustawy z dnia 8 marca 1990 r. o samorządzie gminnym (Dz. U. z 2001 r. Nr 142, poz. 1591 z późniejszymi zmianami) Rada Gminy stanowi, co następuje:

§ 1. W § 9 uchwały Nr XIV/124/07 Rady Gminy Świlcza z dnia 28 grudnia 2007 r. w sprawie regulaminu określającego dla nauczycieli poszczególnych stopni awansu zawodowego szczegółowe warunki przyznawania dodatku za wysługę lat, wysokość stawek dodatków: motywacyjnego, funkcyjnego i za warunki pracy oraz szczegółowe warunki ich przyznawania, szczegółowe warunki obliczania i wypłacania wynagrodzenia za godziny ponadwymiarowe i godziny doraźnych zastępstw, wysokość i szczegółowe zasady przyznawania i wypłacania nauczycielskiego dodatku mieszkaniowego oraz wysokości nagród za osiągnięcia dydaktyczno-wychowawcze (Dz. Urz. Woj. Podkarpackiego z 2008 r. Nr 5, poz. 107) ust. 1 otrzymuje brzmienie:

„1. Nauczycielom, którym powierzono stanowisko kierownicze w szkole przysługuje dodatek funkcyjny w wysokości określonej w poniższej tabeli:

Stanowisko	% dodatku w stosunku do średniego wynagrodzenia nauczyciela - stażysty	Kwota dodatku w zł
dyrektor zespołu szkół	40 - 55	680 - 935
wicedyrektor zespołu szkół	20 - 35	340 - 595
dyrektor szkoły podstawowej	30 - 40	510 - 680

dyrektor przedszkola	25 - 30	425 - 510
wychowawca klasy	-	60
opiekun stażu	-	20
doradca metodyczny	-	200 - 420”

§ 2. Przepisy uchwały mają zastosowanie od 1 stycznia 2008 r. do 31 grudnia 2008 r.

§ 3. Wykonanie uchwały powierza się Wójtowi Gminy.

§ 4. Uchwała wchodzi w życie po upływie 14 dni od dnia jej ogłoszenia w Dzienniku Urzędowym Województwa Podkarpackiego.

Przewodniczący Rady Gminy

Krzysztof Ciszewski

1217

POROZUMIENIE
zawarte w dniu 19 maja 2008 r. w Nisku

Na podstawie art. 19 ust. 4 ustawy z dnia 21 marca 1985 r. o drogach publicznych (Dz. U. z 2007 r. Nr 19, poz. 115 z późn. zm.), art. 5 ust. 2 ustawy z dnia 5 czerwca 1998 r. o samorządzie powiatowym (Dz. U. z 2001 r. Nr 142, poz. 1592 z późn. zm.), art. 46 ustawy z dnia 13 listopada 2003 r. o dochodach jednostek samorządu terytorialnego (Dz. U. z 2003 r. Nr 203, poz. 1966 z późn. zm.), uchwały Rady Powiatu Niżańskiego Nr XV/117/08 z dnia 18 marca 2008 r. w sprawie zawarcia porozumienia dotyczącego przekazania Gminie Jarocin zadania z zakresu właściwości powiatu i uchwały Rady Powiatu Niżańskiego Nr XVI/125/08 z dnia 29 kwietnia 2008 r. w sprawie zmian w budżecie Powiatu Niżańskiego oraz art. 8 ust. 2a ustawy z dnia 8 marca 1990 r. o samorządzie gminnym (tj. Dz. U. z2001 r. Nr 142, poz. 1591 z późn. zm.) i uchwały Rady Gminy w Jarocinie Nr XII/90/08 z dnia 17 kwietnia 2008 r. w sprawie zawarcia z Powiatem Niżańskim porozumienia dotyczącego przejęcia wykonania zadania z zakresu właściwości powiatu.

Powiat Niżański reprezentowany przez Zarząd w osobach:
1. Władysław Pracoń - Starosta
2. Krzysztof Krawiec - Wicestarosta

oraz

Gmina Jarocin reprezentowana przez:
Zbigniewa Walczaka - Wójta Gminy

zawierają porozumienie następującej treści:

§ 1. Zarząd Powiatu Niżańskiego, działając jako zarządca dróg powiatowych, przekazuje, a Wójt Gminy Jarocin, działając jako zarządca dróg gminnych, przejmuje prowadzenie zadania z zakresu właściwości Powiatu tj.: modernizację dróg powiatowych polegającą na budowie chodników na drogach:

1) Nr 1041 R Zdziary - Huta Krzeszowska na odcinku Jarocin - wieś,

2) Nr 1036 R Domostawa - Szwedy na odcinku Domostawa - wieś,

3) Nr 1040 R Jarocin - Szyperki na odcinku Szyperki - wieś,

4) Nr 1037 R Jarocin - Władysławów na odcinku Jarocin - wieś.

§ 2. Gmina Jarocin przyjmuje do realizacji zadanie zarządcy dróg powiatowych wynikające z ustawy z dnia 21 marca 1985 r. o drogach publicznych (tj. Dz. U. z 2007 r. Nr 19, poz. 115) to jest: modernizację dróg powiatowych polegającą na budowie chodników na drogach:

1) Nr 1041 R Zdziary - Huta Krzeszowska na odcinku Jarocin - wieś,

2) Nr 1036 R Domostawa - Szwedy na odcinku Domostawa - wieś,

3) Nr 1040 R Jarocin - Szyperki na odcinku Szyperki - wieś,

4) Nr 1037 R Jarocin - Władysławów na odcinku Jarocin - wieś.

§ 3. Na realizację w/w zadań Powiat Niżański przeznaczy kwotę 10.000,00 zł (dziesięć tysięcy złotych) w formie dotacji dla Gminy Jarocin.

§ 4. 1. Rozliczenie dotacji w wysokości 10.000,00 zł nastąpi po dokonaniu odbioru końcowego zadania - do wysokości środków przekazanych na ten cel przez strony porozumienia.

2. Środki finansowe, o których mowa w § 3 przekazane zostaną na rachunek Gminy Jarocin w Banku Spółdzielczym Tarnobrzeg nr 77 9434 1025 2006 1691 5102 0001 w terminie 10 dni od dostarczenia przez wykonawcę faktury wraz z protokołem odbioru w celu terminowego uregulowania zobowiązań.

§ 5. 1. Gmina Jarocin z tytułu realizacji zadania objętego porozumieniem ponosi odpowiedzialność wobec Powiatu Niżańskiego i osób trzecich.

2. Gmina Jarocin zobowiązuje się do przeznaczenia kwoty, o której mowa w § 3 wyłącznie na cel określony w niniejszym porozumieniu oraz przedstawienia rozliczenia z wykorzystanych środków finansowych w terminie do 15.11.2008 r.

3. Środki finansowe rozliczone, a nie wykorzystane lub wykorzystane na inny cel niż określony w niniejszym porozumieniu podlegają zwrotowi na rachunek Powiatu Niżańskiego w Banku PKO BP S.A. Oddział w Nisku nr 57 1020 4939 0000 0402 0004 3646.

§ 6. Zarząd Powiatu zastrzega sobie prawo nadzorowania, kontrolowania i dokonywania oceny prowadzenia zadań

wynikających z niniejszego porozumienia wg kryteriów legalności, celowości i gospodarności.

§ 7. W ramach realizacji w/w zadań Gmina Jarocin zorganizuje i przeprowadzi postępowanie przetargowe na wybór wykonawcy robót i będzie nadzorować wykonanie.
Postępowanie przetargowe na wybór wykonawcy odbędzie się zgodnie z przepisami ustawy Prawo Zamówień Publicznych.
Do składu Komisji przetargowej dokonującej odbioru wykonanych zadań Gmina Jarocin powoła Dyrektora Zarządu Dróg Powiatowych w Nisku.

§ 8. 1. Porozumienie zawarto na okres do dnia 31 grudnia 2008 roku. Każdej ze stron przysługuje prawo pisemnego wypowiedzenia porozumienia z zachowaniem 1 miesięcznego terminu wypowiedzenia na koniec roku kalendarzowego.

2. W razie rażącego naruszenia przez jedną ze stron postanowień Porozumienia lub nie należytego wykonywania obowiązków, druga strona ma prawo rozwiązać Porozumienie bez zachowania terminu wypowiedzenia przez oświadczenie złożone na piśmie.

§ 9. Zmiany niniejszego porozumienia wymagają formy pisemnej pod rygorem nieważności.

§ 10. Porozumienie sporządzono w pięciu jednobrzmiących egzemplarzach po dwa dla każdej ze stron i jeden do publikacji w Dzienniku Urzędowym Województwa Podkarpackiego.

§ 11. Porozumienie podlega ogłoszeniu w Dzienniku Urzędowym Województwa Podkarpackiego i wchodzi w życie po upływie 14 dni od dnia ogłoszenia.

STAROSTA

Władysław Pracoń

WICESTAROSTA

Krzysztof Krawiec

WÓJT GMINY

Zbigniew Walczak

1218

POROZUMIENIE

zawarte w dniu 27 maja 2008 r. **pomiędzy Powiatem Krośnieńskim** reprezentowanym przez Zarząd Powiatu, w imieniu którego występują:
1. Jan Juszczak - Starosta Krośnieński
2. Jan Pelczar - Dyrektor, Etatowy Członek Zarządu Powiatu Krośnieńskiego,
zwanym dalej „Powierzającym”

a Powiatem Strzyżowskim reprezentowanym przez Zarząd Powiatu, w imieniu którego występują:
1. Robert Godek - Starosta Strzyżowski
2. Jan Stodolak - Wicestarosta Strzyżowski

przy kontrasygnacie Skarbnika Powiatu - Urszula Liszka - Bawół
zwanym dalej „Przyjmującym”

w sprawie powierzenia do prowadzenia niektórych zadań publicznych.

§ 1. Na podstawie art. 5 ust. 2 i 3 ustawy z dnia 5 czerwca 1998r. o samorządzie powiatowym (Dz. U. z 2001 r. Nr 142, poz. 1592 z późn. zm.), art. 20 pkt. 11 ustawy z dnia 21 marca 1985 r. o drogach publicznych (Dz. U. z 2004 r. Nr 204, poz. 2086 ze zm.) oraz uchwały Nr XVII/132/08 Rady Powiatu Strzyżowskiego z dnia 27 lutego 2008 r. i uchwały Nr XV/128/08 Rady Powiatu Krośnieńskiego z dnia 13 marca 2008 r. Powierzający powierza Przyjmującemu część zadań należących do Powierzającego a wynikających z art. 20 ustawy o drogach publicznych w stosunku do drogi powiatowej Nr 1927R Węglówka - Wysoka Strzyżowska polegających na Stabilizacji osuwiska w ciągu drogi powiatowej Nr 1927R Węglówka - Wysoka Strzyżowska w miejscowości Węglówka.

§ 2. Powierzający zastrzega sobie prawo do:

1) żądania informacji o przebiegu wykonania powierzonych zadań,

2) kontrolowania realizacji powierzonych zadań.

§ 3. 1. W ramach realizacji zadań wymienionych w § 1 Przyjmujący wykona:

a) dokumentację geologiczno-inżynierską i techniczną stabilizacji osuwiska,

b) roboty budowlane zgodnie z dokumentacją techniczną.

2. Powierzający dofinansuje:

a) czynności o których mowa w § 3 ust 1 pkt. a w wysokości 10% kosztów, które są planowane na kwotę 250 000 zł, 80% planowanych kosztów zostanie pokryte ze środków dotacji na usuwanie skutków klęsk żywiołowych,

b) czynności o których mowa w § 3 ust 1 pkt b w wysokości kosztu robót, które zostaną wykonane na obszarze Powiatu Krośnieńskiego, co wynikać będzie z dokumentacji technicznej zadania, pomniejszonych o kwotę dotacji na usuwanie skutków klęsk żywiołowych przyznaną na ten cel.

3. Dofinansowanie, o którym mowa w § 3 ust. 2, Powierzający przekaże na konto Przyjmującego w terminie 14 dni od daty otrzymania uwierzytelnionej kserokopii faktury.

§ 4. W ramach realizacji zadania, Przyjmujący zorganizuje i przeprowadzi postępowanie przetargowe na wybór wykonawcy zadania, zgodnie z obowiązującymi przepisami ustawy -Prawo zamówień publicznych i będzie nadzorował wykonanie tego zadania.

§ 5. Przyjmujący przedstawi szczegółowe rozliczenie wykorzystania otrzymanych środków finansowych, o których mowa w §3 ust 2, w ciągu miesiąca po zakończeniu zadania określonego w § 1 porozumienia, jednak nie później niż do 15 grudnia 2008 r.

§ 6. Niewykorzystane, wykorzystane na inny cel niż określony w § 1 lub nierozliczone zgodnie z § 5 porozumienia środki finansowe, podlegają zwrotowi na konto Powierzającego Nr 67863600052001000486660001, w ciągu 7 dni po upływie terminu rozliczenia zgodnie z § 5 porozumienia.

§ 7. Wszelkie zmiany porozumienia wymagają formy pisemnej pod rygorem nieważności.

§ 8. W sprawach nieuregulowanych niniejszym porozumieniem stosuje się przepisy kodeksu cywilnego.

§ 9. Porozumienie zostało sporządzone w czterech jednobrzmiących egzemplarzach po jednym dla każdej ze stron oraz dwa egzemplarze celem ogłoszenia.

§ 10. Porozumienie podlega ogłoszeniu w Dzienniku Urzędowym Województwa Podkarpackiego.

STAROSTA

Jan Juszczak

Z up. STAROSTY

Jan Pelczar
Dyrektor
Etatowy Członek Zarządu

STAROSTA

Robert Godek

WICESTAROSTA

Jan Stodolak

1219

ANEKS

do Porozumienia zawartego dnia 28 marca 2008 r. w Nisku dotyczącego przekazania w zarząd drogi powiatowej Nr 1074R Krzeszów - Łazów o długości km 11+056 położonej na terenie Gminy Krzeszów

zawarty w Nisku w dniu 30 kwietnia 2008 r. pomiędzy:
Powiatem Niżańskim reprezentowanym przez Zarząd w osobach:
1. Władysław Pracoń - Starosta
2. Krzysztof Krawiec - Wicestarosta

a

Gminą Krzeszów reprezentowaną przez:
1. Stanisława Nowakowskiego - Wójta Gminy

§ 1. W § 2 Porozumienia dodaje się ust. 4 o brzmieniu:

1. Na realizację zadania określonego w § 2 ust. l pkt 1 i 2 Powiat Niżański przekazuje dotacje celową w wysokości 1 500,00 zł (słownie: jeden tysiąc pięćset zł).

2. Środki finansowe, o których mowa w pkt 1 zostaną przekazane na rachunek Gminy Krzeszów w BS Stalowa Wola Filia Krzeszów Nr 60 9430 1045 5012 4142 2000 0001 w terminie umożliwiającym uregulowanie zobowiązań wynikających z faktur za wykonanie usługi.

3. Gmina Krzeszów zobowiązuje się do przeznaczenia kwoty, o której mowa w pkt 1 wyłącznie na cel określony w § 2 ust. 1 pkt 1 i 2 Porozumienia oraz przedstawienia rozliczenia z wykorzystania środków finansowych.

4. Środki finansowe nie wykorzystane lub wykorzystane na inny cel niż określony w porozumieniu podlegają zwrotowi na rachunek Starostwa Powiatowego w Nisku w Banku PKO BP S.A. Nr 57 1020 4939 0000 0402 0004 3646.”

§ 2 Pozostałe warunki w Porozumieniu nie ulegają zmianie.

§ 3. Aneks wchodzi w życie z dniem podpisania przez obie strony.

§ 4. Aneks został sporządzony w dwóch jednobrzmiących egzemplarzach, po jednym dla każdej ze Stron.

STAROSTA

Władysław Pracoń

WICESTAROSTA

Krzysztof Krawiec

WÓJT

Stanisław Nowakowski

1220

ZARZĄDZENIE Nr 136/08
WOJEWODY PODKARPACKIEGO
z dnia 29 maja 2008 r.

w sprawie przeprowadzenia wyborów uzupełniających do Rady Gminy Krasne

Na podstawie art. 192 ust. 1 i 2 ustawy z dnia 16 lipca 1998 r. Ordynacja wyborcza do rad gmin, rad powiatów i sejmików województw (Dz. U. z 2003 r. Nr 159, poz. 1547, z 2004 r. Nr 25, poz. 219, Nr 102, poz. 1055, Nr 167, poz. 1760, z 2005 r. Nr 175, poz. 1457, z 2006 r. Nr 17, poz. 128, Nr 34, poz. 242, Nr 146, poz. 1055, Nr 159, poz. 1127, Nr 218, poz. 1592, z 2007 r. Nr 48, poz. 327, Nr 112, poz. 766) – w porozumieniu z Komisarzem Wyborczym w Rzeszowie - zarządza się, co następuje:

§ 1. Zarządza się wybory uzupełniające w okręgu wyborczym Nr 3 utworzonym dla wyboru Rady Gminy Krasne w związku z wygaśnięciem mandatu radnego w tym okręgu, stwierdzonym zarządzeniem zastępczym Wojewody Podkarpackiego z dnia 17 kwietnia 2008 r.

§ 2. W wyborach uzupełniających wybiera się jednego radnego.

§ 3. Datę wyborów uzupełniających wyznacza się na niedzielę przypadającą w dniu 17 sierpnia 2008 r.

§ 4. Dla wykonania czynności przewidzianych w Ordynacji wyborczej do rad gmin, rad powiatów i sejmików województw określa się kalendarz wyborczy, stanowiący załącznik do niniejszego zarządzenia.

§ 5. Zarządzenie wchodzi w życie po upływie 14 dni od dnia ogłoszenia w Dzienniku Urzędowym Województwa Podkarpackiego.

WOJEWODA PODKARPACKI

Mirosław Karapyta

Załącznik
do zarządzenia Nr 136/08
Wojewody Podkarpackiego
z dnia 29 maja 2008 r.

KALENDARZ WYBORCZY

Termin wykonania czynności wyborczej	Treść czynności
do dnia 18 czerwca 2008 r.	podanie do publicznej wiadomości zarządzenia Wojewody Podkarpackiego o przeprowadzeniu wyborów uzupełniających,
do dnia 28 czerwca 2008 r.	podanie do publicznej wiadomości, w formie obwieszczenia, informacji o okręgu wyborczym, jego granicy, numerze i liczbie wybieranych radnych oraz o wyznaczonej siedzibie gminnej komisji wyborczej,
do dnia 28 czerwca 2008 r.	zawiadomienie Komisarza Wyborczego w Rzeszowie o utworzeniu komitetów wyborczych oraz o zamiarze zgłaszania kandydatów na radnego,
do dnia 30 czerwca 2008 r.	zgłaszanie kandydatów na członków Gminnej Komisji Wyborczej w Krasnem,
do dnia 3 lipca 2008 r.	powołanie przez Komisarza Wyborczego w Rzeszowie Gminnej Komisji Wyborczej w Krasnem,
do dnia 18 lipca 2008 r. do godz. 24^{00}	zgłaszanie Gminnej Komisji Wyborczej w Krasnem list kandydatów na radnego,
do dnia 23 lipca 2008 r.	zgłaszanie kandydatów na członków obwodowych komisji wyborczych,
do dnia 25 lipca 2008 r.	przyznanie przez GKW w Krasnem numerów dla zarejestrowanych list kandydatów na radnego,
do dnia 27 lipca 2008 r.	powołanie Obwodowych Komisji Wyborczych: Nr 3 i Nr 4 w Malawie. Podanie do publicznej wiadomości, w formie obwieszczenia, informacji o numerach i granicach obwodów głosowania oraz o wyznaczonych siedzibach obwodowych komisji wyborczych,
do dnia 2 sierpnia 2008 r.	rozplakatowanie obwieszczeń GKW w Krasnem o zarejestrowanych listach kandydatów na radnego, zawierających numery list, dane o kandydatach umieszczone w zgłoszeniach list wraz z ewentualnymi oznaczeniami list i kandydatów,
dnia 3 sierpnia 2008 r.	sporządzenie spisu wyborców w Urzędzie Gminy w Krasnem,
15 sierpnia 2008 r. o godz. 24^{00}	zakończenie kampanii wyborczej,
16 sierpnia 2008 r.	przekazanie spisu wyborców przewodniczącym Obwodowych Komisji Wyborczych,
17 sierpnia 2008 r. godz. 6^{00} - 20^{00}	przeprowadzenie głosowania

1221

ZARZĄDZENIE Nr 139/08
WOJEWODY PODKARPACKIEGO
z dnia 30 maja 2008 r.

zmieniające zarządzenie Nr 77/08 Wojewody Podkarpackiego z dnia 28 marca 2008 r. w sprawie powołania Komisji Egzaminacyjnej do sprawdzania kwalifikacji instruktorów i kandydatów na instruktorów prowadzących szkolenia kierowców i kandydatów na kierowców pojazdów silnikowych

Na podstawie art. 105 ust. 2 pkt 5 ustawy z dnia 20 czerwca 1997 r. Prawo o ruchu drogowym (Dz. U z 2005 r. Nr 108 poz. 908 z późn. zm.) oraz § 40 rozporządzenia Ministra Infrastruktury z dnia 27 października 2005 r. w sprawie szkolenia, egzaminowania i uzyskiwania uprawnień przez kierujących pojazdami, instruktorów i egzaminatorów (Dz. U Nr 217 poz. 183 z późn. zm.) zarządza się co następuje:

§ 1. W zarządzeniu Nr 77/08 Wojewody Podkarpackiego z dnia 28 marca 2008 r. w sprawie powołania Komisji Egzaminacyjnej do sprawdzania kwalifikacji instruktorów i kandydatów na instruktorów prowadzących szkolenia kierowców i kandydatów na kierowców pojazdów silnikowych zmienionego Zarządzeniem Wojewody Nr 92/08 z dnia 17 kwietnia 2008 r. § 1 pkt 2 otrzymuje brzmienie:

„§ 1. 2. Wojewoda Podkarpacki w szczególnych przypadkach określonych w wewnętrznym regulaminie działania Komisji może powołać do składu Komisji inną osobę spełniającą wymagania określone w odpowiednich przepisach za członka Komisji, który nie może w wyznaczonym terminie uczestniczyć w jej posiedzeniu, spośród następujących osób:

1) Stanisław Karyta,

2) Zbigniew Hołówko,

3) Robert Drozd.”

§ 2. Zarządzenie wchodzi w życie z dniem podpisania.

WOJEWODA PODKARPACKI

Mirosław Karapyta

1222

ZARZĄDZENIE
DYREKTORA URZĘDU ŻEGLUGI ŚRÓDLĄDOWEJ W KRAKOWIE
z dnia 30 kwietnia 2008 r.

w sprawie prawa miejscowego określające szczegółowe warunki bezpieczeństwa ruchu i postoju statków wynikające z charakteru i właściwości dróg wodnych

Na podstawie art. 14 ustawy z dnia 21 grudnia 2000 r. o żegludze śródlądowej (Dz. U. z 2006 r. Nr 123 poz. 857 - tekst jednolity z późniejszymi zmianami) zarządza się co następuje:

§ 1. **Znaczenie określeń**

Użyte w niniejszym zarządzeniu określenia oznaczają:

1) znaki żeglugowe – znaki określone w Rozporządzeniu Ministra Infrastruktury z dnia 28 kwietnia 2003 r. w sprawie przepisów żeglugowych na śródlądowych drogach wodnych (Dz. U. Nr 212, z 2003 r. poz. 2072),

2) „zjawisko uciągu” - uciąg wody (prąd wody) występujący na wyjściu z dolnego kanału śluzy przy zrzucie wody przez pracujący jaz stopnia wodnego, bądź pracujące turbiny Elektrowni Wodnej. Na rzekach, szczególnie nieuregulowanych, swobodnie płynących, wszędzie tam gdzie tworzą się mielizny, wyspy a najczęściej pomiędzy filarami mostu,

3) najwyższa woda żeglowna (WWŻ) - jest to ustalony stan wody dla danych odcinków dróg wodnych określony na poszczególnych wodowskazach po przekroczeniu, którego uprawianie żeglugi jest zabronione.

4) „klasa” drogi wodnej - klasy drogi wodnej określa Rozporządzenie Rady Ministrów z dnia 7 maja 2002 r. w sprawie klasyfikacji śródlądowych dróg wodnych (Dz. U. Nr 77, z 2002 r. poz.706).

§ 2. **Zakres obowiązywania**

1. Śródlądowe drogi wodne:

- rzeka Wisła od km 0 + 000 (ujścia rzeki Przemszy) do km 37 + 500 (początek Kanału Łączańskiego),

- Kanał Łączański od km 0 + 000 (początek Kanału Łączańskiego) do km 17 + 200 (koniec Kanału Łączańskiego),

- rzeka Wisła od km 57 + 800 (wylot Kanału Łączańskiego) do km 92 + 600 (stopień wodny Przewóz),

- rzeka Wisła od km 92 + 600 (wylot Kanału śluzy Przewóz) do km 324 + 500 (ujście rzeki Kamienna).

2. Przepisy niniejsze obowiązują również na wodach innych niż śródlądowe drogi wodne w zakresie, o którym mowa w art. 1 ust. 3 ustawy o żegludze śródlądowej (Dz. U. z 2006 r. Nr 123 poz. 857- tekst jednolity z późniejszymi zmianami).

§ 3. **Klasyfikacja oraz parametry eksploatacyjne drogi wodnej górnej Wisły**

I. Rzeka Wisła od km 0 + 000 (ujście rzeki Przemszy) do km 37 + 500 (początek Kanału Łączańskiego) - IV klasa drogi wodnej.

1. Żegluga na tym odcinku drogi wodnej powinna odbywać się w sposób następujący:

- rzeką Wisłą na odcinku od km 0 + 600 do km 4 + 016,

- kanałem żeglugowym przy stopniu wodnym Dwory,

- rzeką Wisłą na odcinku od km 16 + 185 do km 19 + 350,

- kanałem żeglugowym przy stopniu wodnym Smolice,

- rzeką Wisłą na odcinku od km 23 + 200 do km 37 + 500.

2. Ograniczenia parametrów eksploatacyjnych drogi wodnej.

a) prześwit ponad WWŻ pod mostem kolejowym w km 30+150 rz. Wisły nie spełnia parametrów drogi wodnej - rzeczywisty prześwit wynosi 4,06 m,

b) odległość pionowa przewodów linii elektroenergetycznych o napięciu do 1 kV i przewodów telekomunikacyjnych ponad WWŻ dla linii energetycznej w km 3+367 kanału dolnego śluzy Dwory nie spełnia parametrów drogi wodnej - rzeczywisty prześwit wynosi 11,00 m,

c) odległość pionowa przewodów linii elektroenergetycznych o napięciu wyższym niż 1 kV ponad WWŻ dla n/w linii energetycznych nie spełnia parametrów drogi wodnej:

- rz. Wisła km 2+600 - rzeczywisty prześwit wynosi 11,00 m,
- górny kanał śluzy Dwory km 0+550 - rzeczywisty prześwit wynosi 11,00 m,
- dolny kanał śluzy Dwory km 1+467 - rzeczywisty prześwit wynosi 12,00 m,
- dolny kanał śluzy Dwory km 2+867 - rzeczywisty prześwit wynosi 12,00 m,
- górny kanał śluzy Smolice km 0+800 - rzeczywisty prześwit wynosi 14,00 m.

W czasie prowadzenia żeglugi należy zwracać baczną uwagę na możliwość tworzenia się odsypisk:

- poniżej ujścia kanału dolnego śluzy Dwory,
- poniżej ujścia kanału dolnego śluzy Smolice.

II. Kanał Łączański od km 0 + 000 (początek kanału) do km 17 + 200 (wylot kanału) - II klasa drogi wodnej.

1. Ograniczenia parametrów drogi wodnej:

a) odległość pionowa przewodów linii elektroenergetycznych o napięciu do 1 kV i przewodów telekomunikacyjnych ponad WWŻ dla n/w linii energetycznych nie spełnia parametrów drogi wodnej:

- km 2+720 - rzeczywisty prześwit wynosi 4,50 m,
- km 4+800 - rzeczywisty prześwit wynosi 6,00 m,
- km 5+310 - rzeczywisty prześwit wynosi 5,50 m,
- km 6+720 - rzeczywisty prześwit wynosi 6,50 m,
- km 7+400 - rzeczywisty prześwit wynosi 5,50 m,
- km 9+100 - rzeczywisty prześwit wynosi 7,50 m,
- km 9+580 - rzeczywisty prześwit wynosi 4,00 m,
- km 11+100 - rzeczywisty prześwit wynosi 4,30 m,
- km 16+620 - rzeczywisty prześwit wynosi 5,00 m.

III. Rzeka Wisła od km 57 + 800 (wlot kanału Łączańskiego) do km 92 + 600 (stopień wodny Przewóz) – III klasa drogi wodnej.

1. Ograniczenia parametrów drogi wodnej:

a) odległość pionowa przewodów linii elektroenergetycznych o napięciu do 1 kV i przewodów telekomunikacyjnych ponad WWŻ dla linii energetycznej na górnym kanale śluzy Przewóz nie spełnia parametrów drogi wodnej - rzeczywisty prześwit wynosi 8,00 m,

b) odległość pionowa przewodów linii elektroenergetycznych o napięciu wyższym niż 1 kV ponad WWŻ dla n/w linii energetycznych nie spełnia parametrów drogi wodnej:

- rz. Wisła km 69+150 - rzeczywisty prześwit wynosi 10,00 m,
- rz. Wisła km 80+650 - rzeczywisty prześwit wynosi 12,00 m,
- rz. Wisła km 83+400 - rzeczywisty prześwit wynosi 10,00 m.

c) promień łuku na zakolu pod Wawelem w km 76+500 rz. Wisły nie spełnia parametrów drogi wodnej - rzeczywisty promień łuku wynosi 250 m,

d) głębokość na progu dolnym śluzy Przewóz nie spełnia parametrów drogi wodnej - rzeczywista głębokość wynosi

0,00 m. Możliwość przepłynięcia istnieje tylko przy wyższych stanach wody.

W czasie prowadzenia żeglugi należy zwracać baczną uwagę na możliwość tworzenia się odsypisk:

- poniżej ujścia kanału dolnego śluzy Kościuszko
- poniżej ujścia kanału dolnego śluzy Dąbie

IV. Rzeka Wisła od km 92 + 600 (ujście dolnego kanału śluzy Przewóz) do km 324 + 500 (ujście rzeki Kamienna) - Ib klasa drogi wodnej.

1. Ograniczenia parametrów eksploatacyjnych drogi wodnej z uwagi na występujące przeszkody:

a) rzeka Wisła w km 119 + 300 - skała podwodna tworząca próg skalny,

b) rzeka Wisła w km 223 + 650 znajduje się próg wodny powłokowy o wysokości piętrzenia 1,00m dla elektrowni Połaniec. Próg jest uruchamiany przy średniej niskiej wodzie, tj. przy stanach niższych od rzędnej 152.80 m n.p.m.Kr, obserwowanych na wodowskazie zlokalizowanym przy ujęciu nr.1 Elektrowni Połaniec.

2. Rzeka Wisła od km 92+ 600 (ujście dolnego kanału śluzy Przewóz) do km 324 + 500 (ujście rzeki Kamienna) jest rzeką swobodnie płynącą. Warunki nawigacyjne są nieustabilizowane i uprawianie żeglugi jest możliwe tylko przy podwyższonych stanach wody.

3. Zanurzenie statków na rzece Wisła swobodnie płynącej od km 92 + 600 (ujście kanału śluzy Przewóz) do km 324 + 500 (ujście rzeki Kamienna) powinno być dostosowane do stanów wody żeglownej a różnica między głębokością tranzytową a zanurzeniem statku, scalonych materiałów pływających oraz innych obiektów pływających powinna być wystarczająca dla zachowania bezpieczeństwa statku.

§ 4. **Wymiary statków pojedynczych i zestawów**

Lp.	Odcinek drogi wodnej rzeki Wisły		Statki pojedyncze		Zestawy pchane	
	Od km	Do km	Długość (m)	Szerokość (m)	Długość (m)	Szerokość (m)
1	0 + 600	37 + 500	60	11	110	11
	Początek drogi wodnej	Wlot do Kanału Łączańskiego				
2	Kanał Łączański		60	11	83	11
3	57 + 800	92 + 600	60	11	83	11
	Wylot z kanału Łączańskiego	Śluza Przewóz				
4	92 + 600	324 + 500	60	11	100	11
	Śluza Przewóz	Ujście rzeki Kamienna				
Podane wymiary dotyczą jednostek poruszających się w dół i w górę rzeki na wskazanych odcinkach drogi wodnej						

§ 5. **Najwyższa woda żeglowna**

1. Najwyższa woda żeglowna (WWŻ) dla poszczególnych wodowskazów na rzece Wiśle wynosi:

- km 23 + 300 Smolice - 450 cm
- km 69+200 Bielany - 370 cm
- km 138 + 100 Popędzynka - 580 cm
- km 166 + 000 Karsy - 450 cm
- km 194 + 100 Szczucin - 460 cm
- km 268 + 400 Sandomierz - 420 cm
- km 287 + 600 Zawichost - 480 cm
- km 298 + 400 Annopol - 430 cm

§ 6. **Ograniczenia wysokości dla statków**

1. Kierownicy statków muszą posiadać aktualną wiedzę dotyczącą wielkości prześwitów pod konstrukcjami krzyżującymi się z drogą wodną dla aktualnego stanu wody na odcinku, na którym zamierzają uprawiać żeglugę. W szczególności dotyczy to kierowników prowadzących statki, których wysokość od lustra wody do najwyższej części nierozbieralnej przekracza wysokość minimalnego prześwitu pod konstrukcjami krzyżującymi się z drogą wodną ponad WWŻ danej klasy drogi wodnej. W przypadku braku aktualnych informacji lub gdy tendencje zmiany stanów wód nie dają gwarancji bezpiecznego przejścia statku do miejsca bezpiecznego postoju, kierownik statku powinien powstrzymać się od rozpoczęcia żeglugi.

§ 7. **Prędkość statków**

1. Jeżeli oznakowanie brzegowe nie stanowi inaczej, prędkość statków nie może przekraczać:

1) na odcinku drogi wodnej rzeki Wisła od km 4 + 600 (początek kanału śluzy Dwory) do km 23 + 200 (wylot kanału śluzy Smolice) do 10 km/godz.,

2) ograniczenie prędkości do 6 km/godz. obowiązuje na całej długości Kanału Łączańskiego,

3) prędkość statków i zastawów musi być zawsze bezpieczna i uzależniona (dostosowana) do warunków hydrometeorologicznych i nawigacyjnych nie może stwarzać zagrożenia dla innych statków, osób kąpiących

się, uczestników imprez na wodzie, przy statkach zakotwiczonych, z których dokonywany jest połów ryb itp.,

4) ograniczenie prędkości nie dotyczy statków będących w akcji ratowniczej lub interwencyjnej.

§ 8. **Szlak żeglowny**

1. Administracja dróg wodnych może nakazać ustawienie znaku żeglugowego innej jednostce organizacyjnej względnie osobie prywatnej, która jest właścicielem urządzenia krzyżującego się z drogą wodną.

2. Brzegowe znaki żeglugowe regulujące ruch żeglugowy na drogach wodnych powinny być ustawione w miejscu dobrze widocznym od strony szlaku żeglownego, a znaki pływające 5 m od krawędzi szlaku.

3. Głębokość tranzytową oraz jej ograniczenia na poszczególnych odcinkach drogi wodnej określa administracja dróg wodnych i ogłasza je w formie komunikatu o aktualnych warunkach żeglugowych oraz terminach otwarcia i zamknięcia szlaku żeglownego.

4. W uzasadnionych przypadkach (niskie lub wysokie stany wód, zlodzenie rzeki, wykonywanie robót technicznych, prac pomiarowych, przeszkody na szlaku itp.) administracja dróg wodnych może w porozumieniu z Urzędem Żeglugi Śródlądowej zamknąć lub ograniczyć uprawianie żeglugi na poszczególnych odcinkach drogi wodnej, ogłaszając informację w formie komunikatu.

5. Korzystający z drogi wodnej „Górnej Wisły" powinni w trakcie żeglugi zachować szczególną ostrożność w miejscach, których parametry drogi wodnej zostały obniżone przy zachowaniu jej klasy.

6. Zanurzenie statków powinno być mniejsze o co najmniej 20 cm od ustalonej głębokości tranzytowej dla danego odcinka drogi wodnej a przy przewożeniu materiałów niebezpiecznych o co najmniej 30cm.

7. Armatorzy, których statki wykonują w szlaku żeglownym prace podwodne lub hydrotechniczne, muszą uzgodnić rozstawienie tych jednostek z Urzędem Żeglugi Śródlądowej w Krakowie i administracją dróg wodnych.

8. Połowy wędkarskie z łodzi mogą odbywać się na szlaku żeglownym tylko w przypadku aktywnych form wędkowania, podczas których łódź wędkarska znajduje się w ciągłym ruchu. Ponadto zabrania się kotwiczenia łodzi na szlaku żeglownym.

9. Podczas połowu ryb z łodzi powinny być zachowane następujące warunki:

1) osoby przebywające na łodzi powinny być wyposażone w ratunkowe środki zabezpieczenia osobistego: kamizelki ratunkowe,

2) łódź musi być wyposażona w: wiosło (wiosła), kotwiczkę z linką, czerpak do wylewania wody i latarkę, a łódź wyposażona w silnik spalinowy dodatkowo w gaśnicę.

§ 9. **Organizacja imprez na wodzie**

1. Warunki organizacji zawodów sportowych i wszelkich innych imprez na wodzie wydaje Dyrektor Urzędu Żeglugi Śródlądowej w Krakowie na wniosek organizatora.

2. Organizator imprezy winien wystąpić do Urzędu Żeglugi Śródlądowej o powyższe zezwolenie przynajmniej 6 tygodni przed planowanym terminem imprezy.

3. Uzyskane zezwolenie należy przedłożyć administratorowi drogi wodnej (Regionalny Zarząd Gospodarki Wodnej) w celu zamknięcia szlaku żeglownego na czas trwania imprezy nie później niż 4 tygodnie przed terminem planowanej imprezy.

§ 10. **Żegluga w warunkach zalodzenia i wezbrań**

1. W okresach wystąpienia zjawisk lodowych lub wezbrań odcinki dróg wodnych, na których one występują będą zamknięte dla żeglugi.
Decyzje o zamknięciu i otwarciu podejmuje administracja drogi wodnej i ogłasza je w formie komunikatu.

2. Statki znajdujące się na szlaku żeglownym w momencie ogłoszenia komunikatu o jego zamknięciu powinny tak szybko, jak tylko to jest możliwe, dopłynąć do najbliższego portu lub stopnia wodnego (miejsca) gdzie jest dozwolony bezpieczny postój po zamknięciu szlaku żeglownego.

3. Czasowe zamknięcie drogi wodnej nie dotyczy statków biorących udział w akcji ratowniczej oraz statków, których ruch jest konieczny dla utrzymania prawidłowego stanu drogi wodnej.

§ 11. **Żegluga w porze nocnej**

1. Żegluga w porze nocnej może odbywać się jedynie zgodnie z warunkami określonymi przez dyrektora Urzędu Żeglugi Śródlądowej w Krakowie.

2. Warunki takie są określone dla poszczególnych odcinków drogi wodnej jak i dla statków po nich się poruszających. Każdorazowo informacja o otwarciu i zamknięciu żeglugi w porze nocnej będzie podawana przez administrację drogi wodnej w formie komunikatu.

3. Dopuszcza się uprawianie żeglugi w porze nocnej dla statków posiadających stosowny wpis zezwalający na żeglugę nocną w dokumentach uprawniających je do uprawiania żeglugi.

4. Pozostałe statki, które znajdują się po zapadnięciu zmroku w ruchu na szlaku żeglownym, obowiązane są dopłynąć do najbliższego bezpiecznego miejsca postoju i zatrzymać się na postój nocny.
Statki pełniące służbę publiczną mogą uprawiać żeglugę nocną.

§ 12. **Łączność radiotelefoniczna**

Ustala się następujące kanały radiowe VHF:

1) Kanał 08 o częstotliwości 156.450 MHz - do łączności w relacji statek - statek (dla celów bezpiecznej nawigacji i manewrowania jednostek),

2) Kanał 09 o częstotliwości 156.450 - dla łączności w relacji ląd - statek (dla celów przekazywania informacji nawigacyjnych, monitoringu ruch statków, ich pilotażu, holowania, cumowania itp.).

Zakazuje się używania kanałów częstotliwości zakresu VHF niezgodnie z ich przeznaczeniem.

§ 13. **Szczegółowe zasady ruchu i postoju statków**

1. Wszystkie statki i zestawy z wyjątkiem małych statków płynące w dół rzeki, a zamierzające wpłynąć do portów winny uprzednio dokonać obrotu poniżej wejścia lub wpłynąć rufą, jeżeli warunki na to pozwalają.

2. Statki wychodzące z portu mają pierwszeństwo przed statkami zamierzającymi wpłynąć do portu z wyjątkiem statków wymagających ochrony przed wysoką falą, silnym wiatrem lub mających awarię (niesprawnych).
W takich sytuacjach statek wychodzący z portu udziela pierwszeństwa wejścia.

3. Statki wychodzące z dolnych kanałów śluzowych maja pierwszeństwo przed statkami zamierzającymi wpłynąć do kanałów.

4. Statki płynące wzdłuż wyznaczonych szlaków żeglownych maja pierwszeństwo przed statkami płynącymi w poprzek szlaków żeglownych.

5. Wyprzedzanie się zestawów pchanych, sprzężonych i holowanych na rzekach i kanałach dopuszczalne jest tylko wtedy, gdy zestaw wyprzedzany skieruje się pod brzeg dając tym samym dogodny i bezpieczny przejazd statkowi wyprzedzającemu.

6. Wyprzedzanie się statków może nastąpić w odległości nie mniejszej niż 500 m od mostów z wyłączeniem statków sportowych i rekreacyjnych.

7. W przypadku, gdy otwarte są jazy stopni wodnych, gdy jednocześnie pracują turbiny Elektrowni Wodnych, szczególnie przy jednoczesnym nastaniu wysokiej wody żeglownej, Kierownicy zestawów pchanych, sprzężonych i holowanych powinni zachować szczególną ostrożność przy wprowadzaniu ich od strony górnej wody do kanałów śluzowych oraz Kanału Łączańskiego.
Wszędzie tam występuje zwiększony „uciąg” wody w stronę jazu.

8. Podczas żeglugi na uciążliwych odcinkach drogi wodnej oznaczonych znakami żeglugowymi B.8, B.9a, B.9b - załącznika nr 7 do przepisów na śródlądowych drogach wodnych (Dz. U. Nr 212 poz.2072 z 2003 r.) na zestawach pchanych, których długość przekracza 80m należy utrzymywać posterunek obserwacyjny w części dziobowej.
Obserwator powinien mieć zapewnioną łączność ze sterówką.

9. Statki zbliżające się do uciążliwych odcinków drogi wodnej powinny podać komunikat radiowy na wyznaczonej częstotliwości dla łączności statek - statek informujący o ich pozycji.

10. Podczas okresu nawigacyjnego miejsca postojowe w okresie wstrzymania ruchu żeglugowego spowodowanego przekroczeniem wysokiej wody żeglownej (WWŻ) to :

1) górny i dolny kanał śluzy Dwory,

2) górny i dolny kanał śluzy Smolice,

3) górne i dolne stanowisko śluzy Borek Szlachecki,

4) km 81 + 300 rzeki Wisły, brzeg prawy, port Kraków - Płaszów,

5) km 90 + 500 rzeki Wisły, brzeg lewy, port Kujawy,

6) górny kanał śluzy Przewóz,

7) km 195 + 400 rzeki Wisły, brzeg lewy, miejscowość Kółko Żabieckie,

8) km 226 + 000 rzeki Wisły, brzeg lewy, kanał zrzutowy elektrowni Połaniec,

9) km 249 + 600 rzeki Wisły, brzeg prawy, kanał ujęcia wody „Siarkopol”,

10) km 269 + 200 rzeki Wisły, brzeg prawy, port Sandomierz.

11. Miejsca postojowe w okresie przerwy nawigacyjnej zimowej oraz w okresie przerwy nawigacyjnej związanej z niskimi stanami wód to:

1) km 0 + 600 rzeki Wisły, brzeg prawy,

2) dolne stanowisko kanału śluzy Dwory,

3) dolne stanowisko kanału śluzy Smolice,

4) górne i dolne stanowisko śluzy Borek Szlachecki,

5) dolne stanowisko kanału śluzy Kościuszko,

6) dolne stanowisko kanału śluzy Dąbie,

7) km 81 + 300 rzeki Wisły, brzeg prawy, port Kraków - Płaszów,

8) km 90 + 500 rzeki Wisły, brzeg lewy, port Kujawy,

9) górne stanowisko kanału śluzy Przewóz,

10) km 195 + 400 rzeki Wisły, brzeg lewy, miejscowość Kółko Żabieckie,

11) km 226 + 000 rzeki Wisły, brzeg lewy, kanał zrzutowy elektrowni Połaniec,

12) km249 + 600 rzeki Wisły, brzeg prawy, kanał ujęcia wody „Siarkopol”,

13) km 269 + 200 rzeki Wisły, brzeg prawy, port Sandomierz.

12. Postój w miejscach określonych w punktach 11 i 12 musi być poprzedzony uzgodnieniem z administracją drogi wodnej, lub właścicielem obiektu.

13. Postój w pozostałych górnych kanałach śluzowych jest dozwolony jedynie dla statków administracji drogi wodnej, urzędów żeglugi śródlądowej i innych służb publicznych będących w trakcie wykonywania zadań.

14. Statki przewożące materiały niebezpieczne mogą zatrzymywać się tylko w specjalnie wyznaczonych i oznakowanych miejscach postoju. Jednak w przypadku zaistnienia niezbędnej konieczności zatrzymania statku w innym miejscu, należy:

a) niezwłocznie powiadomić administrację drogi wodnej oraz Urząd Żeglugi Śródlądowej o konieczności takiego postoju, podając dokładnie miejsce, powód oraz inne istotne okoliczności zaistniałej sytuacji,

b) prowadzić stały nasłuch radiowy na częstotliwościach przeznaczonych do łączności statek - statek oraz statek - administracja drogi wodnej,

c) przestrzegać, aby miejsce postoju statku, o ile jest to możliwe, znajdowało się maksymalnie daleko od zakładów przemysłowych, skupisk ludności, mostów, linii energetycznych, rurociągów, miejsc poboru wody oraz innych obiektów, których bezpieczeństwo może być zagrożone,

d) podjąć szczególne środki ostrożności dotyczące prawidłowego nadzoru zacumowania bądź zakotwiczenia statku, zabezpieczenia ładunku, prawidłowego oznakowania oraz ochrony przed dostaniem się na statek osób niepowołanych.

15. Statki będące na odcinku drogi wodnej, gdzie może się odbywać żegluga w porze nocnej muszą być oznakowane i dozorowane zgodnie z Rozporządzeniem Ministra Infrastruktury z dnia 28 kwietnia 2003r. (Dz. U. Nr 212, poz. 2072).

§ 14. **Przejście przez śluzy**

1. Statki zbliżające się do śluzy powinny co najmniej 300m przed śluzą oznajmić swoje przybycie sygnałem dźwiękowym „Uwaga" - jeden długi dźwięk.

2. Dopóki ze śluzy nie jest podany znak informacyjny E.1 (zezwolenie przejścia) określony w załączniku nr 7 do przepisów żeglugowych na śródlądowych drogach wodnych statki obowiązane są zatrzymać się (zacumować) przy dalbach cumowniczych po prawej stronie do kierunku jazdy przed wystawionym znakiem nakazu B.5 (nakaz zatrzymania) statku w warunkach określonych przepisami.

3. Do rejonu śluzy poza komora śluzową należą górny i dolny akwen do końca urządzeń cumowniczych.

4. Statki oczekujące na śluzowanie w rejonach śluzy musza być tak ustawione (przycumowane) aby nie tarasowały drogi, nie przeszkadzały statkom wypływającym ze śluzy oraz statkom, którym przysługuje pierwszeństwo śluzowania.

5. Statki oczekujące na śluzowanie zatrzymują się w rejonie śluzy w rzędzie jeden za drugim w kolejności przybycia.

6. Zabrania się statkom przybyłym później wyprzedzania statków oczekujących na śluzowanie z wyjątkiem statków, którym przysługuje pierwszeństwo.

7. W przypadku równoczesnego przybycia statków z obu kierunków, pierwszeństwo śluzowania mają statki podchodzące do śluzy od strony poziomu zrównanego z poziomem wody istniejącym w komorze śluzowej.

8. W odległości 30m od śluzy zabronione są wszystkie manewry statkiem podczas napełniania lub opróżniania komory śluzowej.

9. Przy wjeździe do komory śluzowej szybkość statków nie może być większa od koniecznej dla bezpiecznego sterowania statkiem.

10. Zezwolenie na wjazd do komory śluzowej może być wydane po zapewnieniu przez obsługę śluzy bezpiecznych warunków śluzowania.

11. Wjazd statku do komory śluzowej może nastąpić dopiero po podaniu przez obsługę śluzy znaku informacyjnego E.1 (zezwolenie przejścia) określonego w załączniku nr 7 do przepisów żeglugowych na śródlądowych drogach wodnych.

12. Po wpłynięciu statku do komory śluzy w celu całkowitego zatrzymania statku obsługa śluzy winna odbierać od załogi statku liny cumownicze i zakładać je na stałe urządzenia (tj. pachoły cumownicze) usytuowane na koronie śluzy.

13. W śluzach, gdzie istnieją ruchome urządzenia cumownicze po zatrzymaniu statku, liny cumownicze obsługa śluzy zwraca (podaje) załodze statku, która zakłada je na pachoły cumownicze ruchomych urządzeń śluzowych.

14. W śluzach, gdzie brak jest ruchomych urządzeń cumowniczych w czasie napełniania i opróżniania komory śluzy wodą, liny cumownicze muszą być przez załogę statku odpowiednio luzowane lub wybierane ewentualnie przekładane na pachoły cumownicze usytuowane w ścianach komory śluzy.

15. Statki muszą być przycumowane co najmniej dwiema linami cumowniczymi (dziobową i rufową).
Na każdym stanowisku obsługi liny cumowniczej powinien znajdować się co najmniej jeden członek załogi statku.

16. Przystąpienie do podnoszenia względnie obniżania poziomu wody w komorze śluzy może się odbywać dopiero gdy obsługa śluzy stwierdzi, że obiekty znajdujące się w komorze są należycie ustawione oraz przycumowane i że załoga jest na swych stanowiskach manewrowych. Śluzowanie powinno odbywać się z zachowaniem należytej ostrożności przez umiejętne napełnianie wodą względnie opróżnianie z wody komory śluzowej, czynności związane z zasadami i sposobem manewrowania urządzeniami śluz w różnych warunkach hydro - meteorologicznych wynikają z instrukcji eksploatacji śluzy.

17. W czasie wjazdu i wyjazdu statków z komory śluzowej oraz śluzowania Kierownicy statków i załoga powinni przebywać na stanowiskach manewrowych.

18. Statki bezzałogowe oraz statki nie posiadające urządzeń sterowych mogą być wprowadzane do komory śluzy oraz śluzowane wyłącznie przez inny obiekt z napędem mechanicznym.

19. Zestawy holownicze mogą wjeżdżać i wyjeżdżać tylko na stosownie skróconym holu i linach holowniczych łączących poszczególne jednostki w jego składzie.

20. Statki sportowe, rekreacyjne i rybackie mogą być śluzowane przy sposobności śluzowania innych statków, lub w czasie zebrania się większej ich ilości.

21. W czasie wspólnego śluzowania z innymi statkami, statki sportowe lub rekreacyjne muszą być ustawione za rufą śluzowanego statku w takiej odległości, aby to ustawienie nie stwarzało niebezpieczeństwa ich uszkodzenia przy ruchu statków w czasie napełniania lub opróżniania komory śluzowej.

22. Zabrania się w czasie śluzowania ustawiania statków sportowych i rekreacyjnych przy burcie innego statku lub przy przeciwległej ścianie komory śluzowej na długości tego statku.

23. Łodzie żaglowe powinny zwijać żagle przed wjazdem do komory śluzowej oraz obowiązkowo opuszczać maszty.

24. W czasie śluzowania statków sportowych i rekreacyjnych załogi tych statków obowiązane są posiadać na sobie kamizelki ratunkowe.

25. Zabrania się śluzowania i wjazdu do kanałów śluzowych łodzi wiosłowych wyczynowych oraz łodzi typu canoe.

26. O rozstawieniu statków w komorze śluzowej zawsze decyduje obsługa śluzy.

27. W wyjątkowych przypadkach możliwe jest śluzowanie zestawów pchanych o wymiarach ponad wielkości ustalone w § 4 po uzyskaniu zezwolenia z Urzędu Żeglugi Śródlądowej w uzgodnieniu z administratorem drogi wodnej.

28. W przypadku występowania niskich przepływów na rzece Wiśle administrator drogi wodnej zastrzega sobie prawo do ograniczenia ilości śluzowań.

§ 15. **Przepisy dla statków przeznaczonych do uprawiania sportów lub rekreacji**

1. Za statki sportowe lub rekreacyjne uważa się statki służące wyłącznie do żeglugi w celach sportowych lub rekreacyjno - turystycznych.

2. Kierownicy statków przeznaczonych do uprawiania sportu lub rekreacji powinni przed rozpoczęciem rejsu zapoznać się z warunkami nawigacyjnymi oraz prognozami hydrometeorologicznymi drogi wodnej, na której planowana jest żegluga, ściśle przestrzegać ograniczeń zawartych w dokumentach bezpieczeństwa statku.

3. Statki nie podlegające obowiązkowi posiadania dokumentu bezpieczeństwa (świadectwa zdolności żeglugowej, karty rejestracyjnej), w którym jest określony rodzaj i ilość środków ratunkowych, powinny być wyposażone przynajmniej w kamizelki ratunkowe w liczbie odpowiadającej ilości osób znajdujących się na statku, oraz koło ratunkowe z rzutką, ilość osób pływających na tego typu statkach nie może przekraczać dopuszczalnej liczby określonej przez producenta lub przez możliwości konstrukcyjne.
Stan techniczny statku powinien zapewniać bezpieczną żeglugę.

4. Zabrania się pasażerom statku sportowego lub rekreacyjnego zajmowania w czasie ruchu statku miejsca do tego celu na statku nie przeznaczonego.

5. Szybkość statku sportowego lub rekreacyjnego nie może powodować zagrożenia bezpieczeństwa żeglugi lub powodować uszkodzenia innych statków, budowli wodnych itp.

6. Zabrania się dobijania do innych statków, które mają włączony pędnik, jak również płynąć w obszarze działania prądów, powstających za rufą statków o napędzie mechanicznym.

7. Zestaw holowany złożony ze statków sportowych lub rekreacyjnych musi mieć zapewnioną zdolność manewrową. W takim zestawie kierownik każdego statku holowanego jest odpowiedzialny za statek, którym kieruje z tym, że obowiązany jest on stosować się jeszcze do poleceń kierownika statku holującego, który odpowiedzialny jest za cały zestaw holowany.

8. Ruch statków żaglowych (jak wchodzące i wychodzące) z basenów portowych, przystani przy pomocy żagli jest zabronione.

9. Jednostki z napędem mechanicznym muszą poruszać się na minimalnych obrotach gwarantujących im manewrowość.

10. Dopuszcza się indywidualne jazdy rekreacyjne na skuterach wodnych, poduszkowcach i innych, holowanie narciarzy wodnych za motorówką wyłącznie poza szlakiem żeglownym w odległości nie mniejszej niż 100 m od przystani, kąpielisk itp. oraz 50 m od innych jednostek pływających.

11. Postój statków przeznaczonych do uprawiania sportu lub rekreacji powinien odbywać się w miejscach do tego celu wyznaczonych i przygotowanych, zapewniających załodze bezpieczną komunikację z lądem i bezpieczne cumowanie jednostkom.

12. Pomost (nabrzeże) przystani powinien być wyposażony w:

1) dostateczną ilość urządzeń cumowniczych umożliwiających prawidłowe i łatwe cumowania statków,

2) odbojnice zabezpieczające przed uszkodzeniem,

3) sprzęt ratunkowy w postaci bosaków i kół ratunkowych z linką o długości nie mniejszej niż 25 m, rozmieszczony co najmniej co 30 m, w sposób umożliwiający jego natychmiastowe użycie, sprawny technicznie, a w porze nocnej wystarczająco oświetlony,

4) ratowniczą linkę chwytakową wzdłuż pomostu - jeżeli głębokość wody przy pomoście jest większa nią 1,0 m,

5) drabinkę umożliwiającą wyjście z wody.

13. Pomosty i nabrzeża powinny być utrzymane w należytym stanie technicznym.

14. Na przystani statków sportowych i turystycznych powinny znajdować się:

1) regulamin zawierający przepisy porządkowe obowiązujące na przystani - wywieszony w widocznym miejscu,

2) dziennik przystaniowy z rejestrem wejść i wyjść statków,

3) zbiór aktualnych przepisów regulujących uprawianie żeglugi na śródlądowych drogach wodnych,

4) łódź ratunkowa z wyposażeniem,

5) apteczka z instrukcją udzielania pierwszej pomocy.

6) cumowanie jednostek rekreacyjno - turystycznych przy pomostach powinno odbywać się poza szlakiem żeglownym.

15. Spływ rekreacyjno - turystyczny łodziami flisackimi na rzekach: Dunajec, San, Poprad i Kamienna może być dokonywany na warunkach określonych w pozwoleniu

wodnoprawnym oraz ścisłym przestrzeganiu odrębnie opracowanych dla poszczególnych odcinków w/w rzek regulaminów spływów uzgodnionych z Urzędem Żeglugi Śródlądowej w Krakowie.

§ 16. **Przewozy międzybrzegowe**

1. Zasady bezpieczeństwa i eksploatacji stałych przewozów międzybrzegowych są zawarte w indywidualnych uwarunkowaniach przewozu międzybrzegowego, szczególnie określone w operacie oraz w pozwoleniu wodnoprawnym wydanym przez właściwy terytorialnie urząd.

2. Zależnie od usytuowania liny nośnej, przewozy stałe mogą być górnolinowe lub dolnolinowe.

3. Stały przewóz kursujący w poprzek szlaku żeglownego winien być oznakowany znakami żeglugowymi (brzegowymi) określonymi w załączniku nr 7 do przepisów żeglugowych na śródlądowych drogach wodnych (Dz. U. Nr 212 z 2003 r. poz. 2072);

- znak E.4a na prawym brzegu, powyżej i na lewym poniżej miejsca przewozu w odległościach ustalonych przez administrację drogi wodnej,
- stałe przewozy dolnolinowe winne być dodatkowo oznakowane znakiem A6 umieszczonym obok znaku E.4a.

Na odcinkach nie będących śródlądowymi drogami wodnymi oznakowanie przewozów powinno spełniać wymogi oznakowania określone w w/w rozporządzeniu.

4. Oznakowanie brzegowe przewozów nie stałych (łodziowych) kursujących w poprzek szlaku żeglownego winny być oznakowane znakiem żeglugowym (brzegowym) E.4b umieszczonym w sposób analogiczny jak przewozy stałe.

5. Statki zbliżające się do przewozu międzybrzegowego w miejscu ustawienia znaków brzegowych określonych w punkcie 3 i 4 powinny obowiązkowo nadać sygnał dźwiękowy - jeden długi dźwięk „Uwaga”, zmniejszyć prędkość statku i zachować szczególną ostrożność.

6. Przewóz międzybrzegowy nie może stanowić utrudnienia dla żeglugi. Na widok statku (na sygnał dźwiękowy) prom lub łódź przewozowa znajdujące się przy brzegu powinny przeczekać na przejazd (przepłynięcie) tego statku, a będące w ruchu w trakcie przeprawy winny zdążać do bliższego brzegu.

7. Na stałych przewozach międzybrzegowych górno i dolnolinowych należy stale utrzymywać parametry zwisu lin nośnych i pomocniczych (napędowych) zgodnie z wymogiem określonym w operacie wodnoprawnym.

8. W czasie postoju oraz wjazdu pojazdów na prom pomost wjazdowy (klapa) od strony wody powinien być uniesiony do góry i zabezpieczony a w czasie ruchu oba pomosty powinny być uniesione do góry w sposób taki, aby ich nachylenie uniemożliwiało zsunięcie się pojazdów z promu do wody.

9. Rozpoczęcie jazdy promu przewoźnik musi zasygnalizować serią uderzeń w dzwon lub gong.

§ 17. **Obowiązek posiadania przepisów żeglugowych**

Z obowiązku posiadania przepisów żeglugowych na śródlądowych drogach wodnych oraz prawa miejscowego dla danej drogi wodnej zwolnione są statki bezzałogowe, scalone materiały pływające oraz statki nie posiadające kabiny, których długość kadłuba jest mniejsza niż 12 m - co nie zwalnia kierowników tych statków z obowiązku znajomości i przestrzegania tych przepisów.

§ 18. **Postępowanie w sytuacjach szczególnych**

W sytuacjach szczególnych dopuszcza się odstąpienia od stosowania powyższych przepisów - za zgodą Dyrektora Urzędu Żeglugi Śródlądowej w Krakowie, w porozumieniu z administracją drogi wodnej.

§ 19. Zarządzenie wchodzi w życie w ciągu 14 dni od ogłoszenia w Dzienniku Urzędowym Województwa Podkarpackiego.

p.o. Dyrektor
Urzędu Żeglugi Śródlądowej w Krakowie

Tadeusz Marzec

1223

OBWIESZCZENIE
KOMISARZA WYBORCZEGO W RZESZOWIE
z dnia 29 maja 2008 r.

o wynikach wyborów uzupełniających do Rady Gminy Czudec przeprowadzonych w dniu 25 maja 2008 r.

Na podstawie art. 182 ust. 1 i 2 ustawy z dnia 16 lipca 1998 r. - Ordynacja wyborcza do rad gmin, rad powiatów i sejmików województw (Dz. U. z 2003 r. Nr 159, poz. 1547, z późn. zm.) Komisarz Wyborczy w Rzeszowie podaje do publicznej wiadomości wyniki wyborów uzupełniających do Rady Gminy Czudec przeprowadzonych w dniu 25 maja 2008 r.

I

A. Wybory przeprowadzono w 1 okręgu wyborczym.
B. Wybierano 1 radnego spośród 2 kandydatów zgłoszonych na 2 listach kandydatów.
C. Wybrano 1 radnego.
D. Uprawnionych do głosowania było 1 521 osób.
E. Wydano kart do głosowania 279 wyborcom.
F. W wyborach wzięło udział (liczba kart ważnych wyjętych z urny) 279, to jest 18,34% uprawnionych do głosowania.
G. Głosów ważnych oddano 275, to jest 98,57% ogólnej liczby głosów oddanych.
H. Głosów nieważnych oddano 4, to jest 1,43% ogólnej liczby głosów oddanych.

II

Wyniki wyborów:
Okręg wyborczy nr 7, w którym wybierano 1 radnego.
A. Wybory odbyły się.
B. Głosowanie przeprowadzono.
C. W wyborach wzięło udział (liczba kart ważnych) 279.
D. Głosów ważnych oddano 275.
E. **Radnym został wybrany**:
z listy nr 1 KWW „JEDNOŚĆ”
1) ZIĘBA Bogumił
F. W okręgu wszystkie mandaty zostały obsadzone.

Komisarz Wyborczy w Rzeszowie

Tomasz Smoleń

1224

OBWIESZCZENIE
KOMISARZA WYBORCZEGO W TARNOBRZEGU
z dnia 29 maja 2008 r.

o wynikach obsadzenia wygasłego mandatu w Radzie Miejskiej w Stalowej Woli

Na podstawie art. 183 w związku z art. 194, ust. 1 ustawy z dnia 16 lipca 1998 r. Ordynacja wyborcza do rad gmin, rad powiatów i sejmików województw (tekst jednolity z 2003 r. Dz. U. Nr 159, poz. 1547, zmiany: z 2004 r. Dz. U. Nr 25, poz. 219, Nr 102, poz. 1055 Nr 167, poz. 1760 z 2006 r. Nr 17, poz. 128, Nr 34, poz. 242, Nr 146, poz. 1055 i Nr 159, poz. 1127 i Nr 218, poz. 1592 oraz z 2007 r. Nr 25, poz. 162, Nr 48, poz. 327 i Nr 112, poz. 766)

podaje się do publicznej wiadomości wyniki obsadzenia wygasłego mandatu w Radzie Miejskiej w Stalowej Woli w okręgu wyborczym nr 1.

1. Rada Miejska w Stalowej Woli uchwałą Nr XXV/405/08 z dnia 24 kwietnia 2008 r. stwierdziła wygaśnięcie mandatu radnego **Marka Andrzeja Czopor** wybranego w okręg wyborczym Nr l z listy Nr 22 - KWW „SiP”.

2. Uchwałą Nr XXVI/407/08 z dnia 16 maja 2008 r. Rada Miejska w Stalowej Woli postanowiła o wstąpieniu na jego miejsce **Krzysztofa Tomasza Warzocha** z listy Nr 22 - KWW „SiP”, który w wyborach przeprowadzonych w dniu 12 listopada 2006 r. uzyskał kolejno największą liczbę głosów i nie utracił prawa wybieralności.

3. Obwieszczenie podlega ogłoszeniu w Dzienniku Urzędowym Województwa Podkarpackiego i podaniu do publicznej wiadomości poprzez rozplakatowanie na terenie Miasta Stalowa Wola.

Komisarz Wyborczy

Józef Dyl

1225

INFORMACJA
o decyzji Prezesa Urzędu Regulacji Energetyki przedłużającej ważność koncesji na wytwarzanie ciepła Przedsiębiorstwa Energetyki Cieplnej w Ropczycach Spółka z o. o. z siedzibą w Ropczycach

W dniu 26maja 2008 r. decyzją Nr WCC/814-ZTO/518/W/OKR/2008/RW Prezes Urzędu Regulacji Energetyki, na podstawie art. 155 ustawy z dnia 14 czerwca 1960 r. - Kodeks postępowania administracyjnego (Dz. U. z 2000 r. Nr 98, poz. 1071 z późn. zm.) oraz w związku z art. 30 ust. 1, art. 36 art. 39 i art. 41 ust. 1 ustawy z dnia 10 kwietnia 1997 r. - Prawo energetyczne (Dz. U. z 2006 r. Nr 89, poz. 625 z późn. zm.), zmienił swoją decyzję z dnia 19 listopada 1999 r. Nr WCC/814/518/W/3/99/RW(z późn. zm.) w sprawie udzielenia Przedsiębiorstwu Energetyki Cieplnej w Ropczycach Spółka z o.o. z siedzibą w Ropczycach koncesji na wytwarzanie ciepła.

Uzasadnienie

Decyzją z dnia 19 listopada 1999 r. Nr WCC/814/518/W/3/99/RW (z późn. zm.) Prezes Urzędu Regulacji Energetyki (zwany dalej „Prezesem URE") udzielił Przedsiębiorstwu Energetyki Cieplnej w Ropczycach Spółka z o.o. w Ropczycach (zwanemu dalej „Koncesjonariuszem") koncesji na wytwarzanie ciepła, na okres do 25 listopada 2009 r.

Pismem z dnia 9 kwietnia 2008 r. znak PEC/025/2008 Koncesjonariusz wniósł o przedłużenie okresu ważności koncesji na wytwarzanie ciepła o 10 lat.

Pismo Koncesjonariusza jw. (uzupełnione pismami z dnia: 9 maja 2008 r. znak: PEC/030/2008 oraz z dnia 16 maja 2008 r. znak: PEC/031/2008), zostało uznane za wniosek o zmianę decyzji Prezesa URE z dnia 19 listopada 1999 r. Nr WCC/814/518/W/3/99/RW (z późn. zm.), o którym mowa w art. 155 ustawy - Kodeks postępowania administracyjnego. Zgodnie z tym przepisem decyzja ostateczna, na mocy której strona nabyła prawo, może być w każdym czasie za zgodą strony uchylona lub zmieniona przez organ administracji publicznej, który ją wydał lub przez organ wyższego stopnia, jeżeli przepisy szczególne nie sprzeciwiają się uchyleniu lub zmianie takiej decyzji i przemawia za tym interes społeczny lub słuszny interes strony. W myśl art. 39 ustawy - Prawo energetyczne, przedsiębiorstwo energetyczne może złożyć wniosek o przedłużenie ważności koncesji, nie później niż na 18 miesięcy przed jej wygaśnięciem.

W trakcie prowadzonego postępowania administracyjnego Koncesjonariusz został wezwany do przedstawienia informacji niezbędnych do dokonania powyższych zmian, co uczynił.

Mając na względzie, iż spełnione zostały przesłanki z art. 155 ustawy - Kodeks postępowania administracyjnego oraz z art. 39 ustawy - Prawo energetyczne, Prezes URE przychylił się do wniosku Koncesjonariusza i zmienił decyzję z dnia 19 listopada 1999 r. Nr WCC/814/518/W/3/99/RW (z późn. zm.) Okres ważności koncesji został przedłużony do dnia 25 listopada 2019 roku, zgodnie z wnioskiem Koncesjonariusza i art. 36 - ustawy Prawo energetyczne.

Przedmiotowa decyzja została doręczona stronie.

z upoważnienia
Prezesa
Urzędu Regulacji Energetyki

Dyrektor
Południowo - Wschodniego Oddziału Terenowego
Urzędu Regulacji Energetyki
z siedzibą w Krakowie

Wiesław Wójcik

1226

INFORMACJA
o decyzji Prezesa Urzędu Regulacji Energetyki zmieniającej termin ważności koncesji na obrót ciepła Przedsiębiorstwa Energetyki Cieplnej w Ropczycach Spółka z o. o. z siedzibą w Ropczycach

W dniu 26 maja 2008 r. decyzją Nr OCC/258-ZTO/518/W/OKR/2008/RW Prezes Urzędu Regulacji Energetyki, na podstawie art. 155 ustawy z dnia 14 czerwca 1960 r. - Kodeks postępowania administracyjnego (Dz. U. z 2000 r. Nr 98, poz. 1071 z późn. zm.) oraz w związku z art. 30 ust. 1, art. 36 art. 39 i art. 41 ust. 1 ustawy z dnia 10 kwietnia 1997 r. - Prawo energetyczne (Dz. U. z 2006 r. Nr 89, poz. 625 z późn. zm.), zmienił swoją decyzję z dnia 19 listopada 1999 r. Nr PCC/860/518/W/3/99/RW(z późn. zm.) w sprawie udzielenia Przedsiębiorstwu Energetyki Cieplnej w Ropczycach Spółka z o.o. z siedzibą w Ropczycach koncesji na obrót ciepłem.

Uzasadnienie

Decyzją z dnia 19 listopada 1999 r. Nr OCC/258/518/W/3/99/RW (z późn. zm.) Prezes Urzędu Regulacji Energetyki (zwany dalej „Prezesem URE") udzielił Przedsiębiorstwu Energetyki Cieplnej w Ropczycach Spółka z o. o. z siedzibą w Ropczycach (zwanemu dalej „Koncesjonariuszem") koncesji na obrót ciepłem, na okres do 25 listopada 2009 r.

Pismem z dnia 9 kwietnia 2008 r. znak PEC/025/2008 Koncesjonariusz wniósł o przedłużenie okresu ważności koncesji na obrót ciepłem o 10 lat.

Pismo Koncesjonariusza jw. (uzupełnione pismami z dnia: 9 maja 2008 r. znak: PEC/030/2008 oraz z dnia 16 maja 2008 r. znak: PEC/031/2008), zostało uznane za wniosek o zmianę decyzji Prezesa URE z dnia 19 listopada 1999 r. Nr OCC/258/518/W/3/99/RW (z późn. zm.), o którym mowa w art. 155 ustawy - Kodeks postępowania administracyjnego. Zgodnie z tym przepisem decyzja ostateczna, na mocy której strona nabyła prawo, może być w każdym czasie za zgodą strony uchylona lub zmieniona przez organ administracji publicznej, który ją wydał lub przez organ wyższego stopnia, jeżeli przepisy szczególne nie sprzeciwiają się uchyleniu lub zmianie takiej decyzji i przemawia za tym interes społeczny lub słuszny interes strony. W myśl art. 39 ustawy - Prawo energetyczne, przedsiębiorstwo energetyczne może złożyć wniosek o przedłużenie ważności koncesji, nie później niż na 18 miesięcy przed jej wygaśnięciem.

W trakcie prowadzonego postępowania administracyjnego Koncesjonariusz został wezwany do przedstawienia informacji niezbędnych do dokonania powyższych zmian, co uczynił.

Mając na względzie, iż spełnione zostały przesłanki z art. 155 ustawy - Kodeks postępowania administracyjnego oraz z art. 39 ustawy - Prawo energetyczne, Prezes URE przychylił się do wniosku Koncesjonariusza i zmienił decyzję z dnia 19 listopada 1999 r. Nr OCC/258/518/W/3/99/RW (z późn. zm.) Okres ważności koncesji został przedłużony do dnia 25 listopada 2019 roku, zgodnie z wnioskiem Koncesjonariusza i art. 36 - ustawy Prawo energetyczne.

Przedmiotowa decyzja została doręczona stronie.

z upoważnienia
Prezesa
Urzędu Regulacji Energetyki

Dyrektor
Południowo - Wschodniego Oddziału Terenowego
Urzędu Regulacji Energetyki
z siedzibą w Krakowie

Wiesław Wójcik

1227

INFORMACJA
o decyzji Prezesa Urzędu Regulacji Energetyki przedłużającej ważność koncesji na przesyłanie i dystrybucję ciepła Przedsiębiorstwa Energetyki Cieplnej w Ropczycach Spółka z o. o. z siedzibą w Ropczycach

W dniu 26 maja 2008 r. decyzją Nr PCC/860-ZTO/518/W/OKR/2008/RW Prezes Urzędu Regulacji Energetyki, na podstawie art. 155 ustawy z dnia 14 czerwca 1960 r. - Kodeks postępowania administracyjnego (Dz. U. z 2000 r. Nr 98, poz. 1071 z późn. zm.) oraz w związku z art. 30 ust. 1, art. 36 art. 39 i art. 41 ust. 1 ustawy z dnia 10 kwietnia 1997 r. - Prawo energetyczne (Dz. U. z 2006 r. Nr 89, poz. 625 z późn. zm.), zmienił swoją decyzję z dnia 19 listopada 1999 r. Nr PCC/860/518/W/3/99/RW (z późn. zm.) w sprawie udzielenia Przedsiębiorstwu Energetyki Cieplnej w Ropczycach Spółka z o. o. z siedzibą w Ropczycach koncesji na przesyłanie i dystrybucję ciepła.

Uzasadnienie

Decyzją z dnia 19 listopada 1999 r. Nr PCC/860/518/W/3/99/RW (z późn. zm.) Prezes Urzędu Regulacji Energetyki (zwany dalej „Prezesem URE") udzielił Przedsiębiorstwu Energetyki Cieplnej w Ropczycach Spółka z o. o. w Ropczycach (zwanemu dalej „Koncesjonariuszem") koncesji na przesyłanie i dystrybucję ciepła, na okres do 25 listopada 2009 r.

Pismem z dnia 9 kwietnia 2008 r. znak PEC/025/2008 Koncesjonariusz wniósł o przedłużenie okresu ważności koncesji na przesyłanie i dystrybucję ciepła o 10 lat.

Pismo Koncesjonariusza jw. (uzupełnione pismami z dnia: 9 maja 2008 r. znak: PEC/030/2008 oraz z dnia 16 maja 2008 r. znak: PEC/031/2008), zostało uznane za wniosek o zmianę decyzji Prezesa URE z dnia 19 listopada 1999 r. Nr PCC/860/518/W/3/99/RW (z późn. zm.), o którym mowa w art. 155 ustawy - Kodeks postępowania administracyjnego. Zgodnie z tym przepisem decyzja ostateczna, na mocy której strona nabyła prawo, może być w każdym czasie za zgodą strony uchylona lub zmieniona przez organ administracji publicznej, który ją wydał lub przez organ wyższego stopnia, jeżeli przepisy szczególne nie sprzeciwiają się uchyleniu lub zmianie takiej decyzji i przemawia za tym interes społeczny lub słuszny interes strony. W myśl art. 39 ustawy - Prawo energetyczne, przedsiębiorstwo energetyczne może złożyć wniosek o przedłużenie ważności koncesji, nie później niż na 18 miesięcy przed jej wygaśnięciem.

W trakcie prowadzonego postępowania administracyjnego Koncesjonariusz został wezwany do przedstawienia informacji niezbędnych do dokonania powyższych zmian, co uczynił.

Mając na względzie, iż spełnione zostały przesłanki z art. 155 ustawy - Kodeks postępowania administracyjnego oraz z art. 39 ustawy - Prawo energetyczne, Prezes URE przychylił się do wniosku Koncesjonariusza i zmienił decyzję z dnia 19 listopada 1999 r. Nr PCC/860/518/W/3/99/RW (z późn. zm.) Okres ważności koncesji został przedłużony do dnia 25 listopada 2019 roku, zgodnie z wnioskiem Koncesjonariusza i art. 36 - ustawy Prawo energetyczne.

Przedmiotowa decyzja została doręczona stronie.

z upoważnienia
Prezesa
Urzędu Regulacji Energetyki

Dyrektor
Południowo - Wschodniego Oddziału Terenowego
Urzędu Regulacji Energetyki
z siedzibą w Krakowie

Wiesław Wójcik

Wydawca: Wojewoda Podkarpacki
Redakcja: Podkarpacki Urząd Wojewódzki w Rzeszowie, Wydział Nadzoru i Kontroli
Rzeszów, ul. Grunwaldzka 15, pok. 245 i 257, tel. (017) 867 1245 lub (017) 867 1257
e-mail: redakcja@rzeszow.uw.gov.pl

Skład komputerowy: Zakład Usług Informatycznych Wojewódzkiego Ośrodka Informatyki – TBD w Rzeszowie
ul. Grunwaldzka 15, tel. (017) 785 0296 lub (017) 867 1706, pok. 706
e-mail: dziennik@uw.rzeszow.pl

Druk: Zakład Obsługi Podkarpackiego Urzędu Wojewódzkiego w Rzeszowie
Rzeszów, ul. Grunwaldzka 15, tel. (017) 867 1020, pok. 20

- **Prenumerata i rozpowszechnianie** Dzienników Urzędowych Województwa Podkarpackiego: Dział Kadr i Organizacji Zakładu Obsługi PUW w Rzeszowie,
tel.: (017) 867 1363, pok. 363
- Zbiory Dzienników Urzędowych wraz ze skorowidzami wyłożone są do powszechnego wglądu w Wydziale Nadzoru i Kontroli, w pokoju 245 w godzinach pracy Urzędu.

Tłoczono z polecenia Wojewody Podkarpackiego z dnia 30 maja 2008 r.

ISSN 1508 - 4760 **Cena brutto 131,40 zł**