DZIENNIK URZĘDOWY

WOJEWÓDZTWA PODKARPACKIEGO

Rzeszów, dnia 24 czerwca 2008 r. **Nr 48**

TREŚĆ:
Poz.:

UCHWAŁY RAD MIEJSKICH:

1340 — **w Dukli** Nr XX/133/08 z dnia 21 maja 2008 r. w sprawie zaliczenia ulicy Jan Pawła II w Dukli do kategorii dróg gminnych i ustalenia jej przebiegu…… 5302

1341 — **w Jarosławiu** Nr 258/XXVI/08 z dnia 4 lutego 2008 r. w sprawie budżetu Miasta Jarosławia na 2008 r…….. 5304

1342 — **w Stalowej Woli** Nr XXVI/420/08 z dnia 16 maja 2008 r. w sprawie uchwalenia miejscowego planu zagospodarowania przestrzennego osiedla „Podchoinie" w Stalowej Woli…… 5319

UCHWAŁY RAD GMIN:

1343 — **w Gawłuszowicach** Nr XV/94/08 z dnia 11 kwietnia 2008 r. w sprawie przyjęcia „Programu opieki nad zabytkami Gminy Gawłuszowice"……. 5331

1344 — **w Krasiczynie** Nr 134/XVI/08 z dnia 30 maja 2008 r. w sprawie określenia górnych stawek opłat za usługi w zakresie odbierania odpadów komunalnych od właścicieli nieruchomości i w zakresie opróżniania zbiorników bezodpływowych i transportu nieczystości ciekłych……. 5353

1345 — **w Raniżowie** Nr XXIV/166/08 z dnia 28 maja 2008 r. w sprawie zaliczenia dróg do kategorii dróg gminnych…… 5354

1346 — **w Trzebownisku** Nr XV/155/08 z dnia 30 maja 2008 r. w sprawie ustalenia wysokości stawki procentowej opłaty adiacenckiej……... 5356

POROZUMIENIE

1347 — zawarte w dniu 30 maja 2008 r. **pomiędzy Powiatem Leskim a Gminą Lesko** w sprawie powierzenia Miejskiej i Gminnej Bibliotece Publicznej w Lesku wykonania zadań powiatowej biblioteki publicznej dla Powiatu Leskiego…….. 5356

DECYZJA PREZESA URZĘDU REGULACJI ENERGETYKI

1348 — Nr OKR-4210-14(10)/2008/2779/V/RW z dnia 13 czerwca 2008 r. (Przedsiębiorstwo Gospodarki Komunalnej i Mieszkaniowej w Jarosławiu Spółka z o. o. z siedzibą w Jarosławiu)……..…… 5357

1340

UCHWAŁA Nr XX/133/08
RADY MIEJSKIEJ W DUKLI
z dnia 21 maja 2008 r.

w sprawie zaliczenia ulicy Jan Pawła II w Dukli do kategorii dróg gminnych i ustalenia jej przebiegu

Na podstawie art. 18 ust. 2 pkt 15 ustawy z dnia 8 marca 1990 r. o samorządzie gminnym (Dz. U. z 2001 r. Nr 142, poz. 1591 ze zmianami) oraz art. 7 ustawy z dnia 21 marca 1985 r. o drogach publicznych (tekst jednolity Dz. U. z 2007 r. Nr 19, poz. 115 ze zmianami), po zasięgnięciu opinii Zarządu Powiatu Krośnieńskiego z dnia 19 maja 2008 r., Rada Miejska w Dukli uchwala co następuje:

§ 1. Zalicza się ulicę Jana Pawła II w Dukli, do kategorii dróg gminnych.

§ 2. Przebieg i położenie drogi wymienionej w § 1 określa załącznik (kopia mapy ewidencyjnej, skala 1:2000) do niniejszej uchwały.

§ 3. Uchwała wchodzi w życie po upływie 14 dni od dnia ogłoszenia w Dzienniku Urzędowym Województwa Podkarpackiego.

PRZEWODNICZĄCY
RADY MIEJSKIEJ

Zbigniew Uliasz

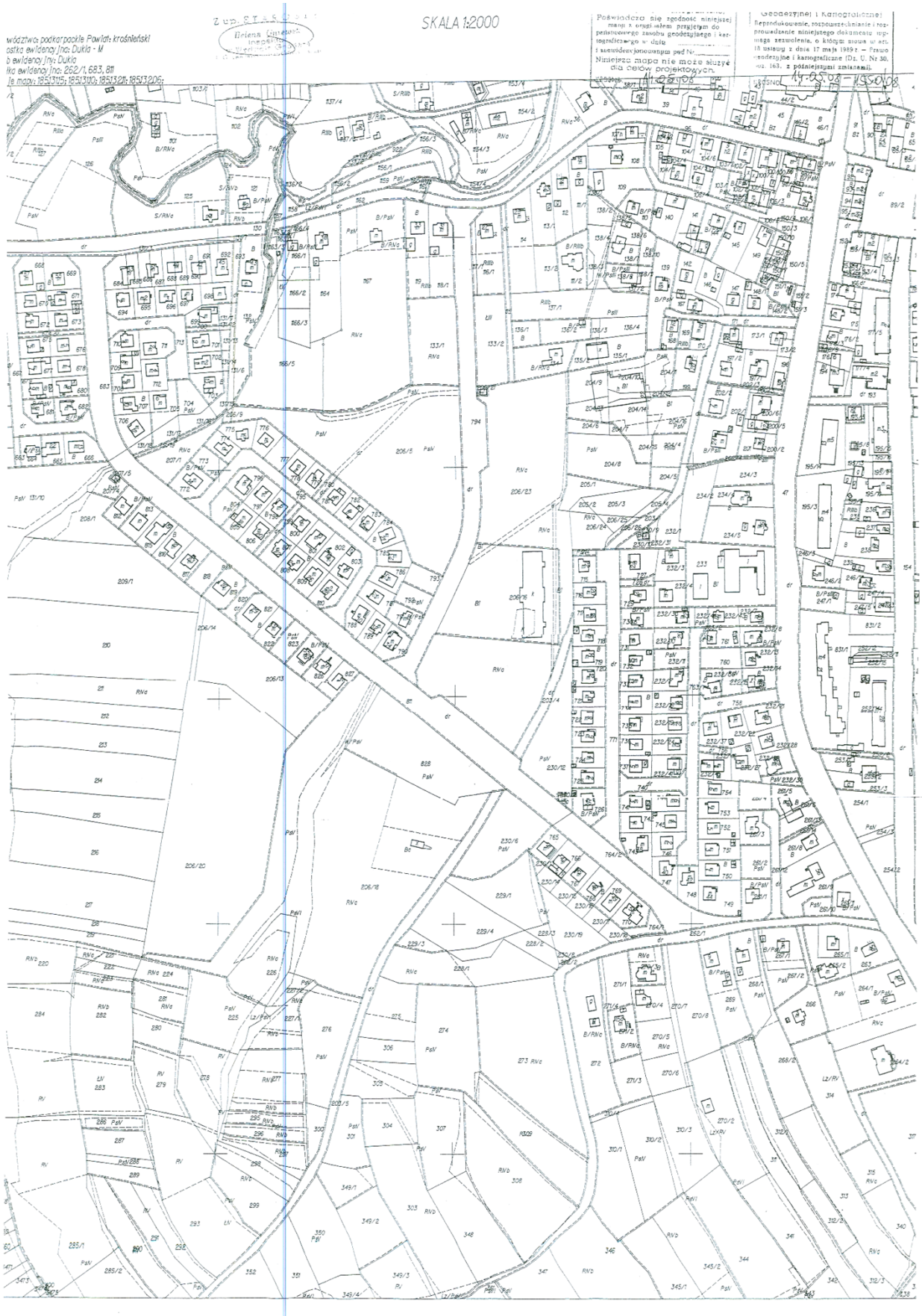
SKALA 1:2000
Poświadcza się zgodność niniejszej mapy z oryginałem przyjętym do państwowego zasobu geodezyjnego i kartograficznego w dniu
i zaewidencjonowanym pod Nr.
Niniejsza mapa nie może służyć dla celów projektowych.
Geodezyjnej i Kartograficznej
Reprodukowanie, rozpowszechnianie i rozprowadzanie niniejszego dokumentu wymaga zezwolenia, o którym mowa w art. 18 ustawy z dnia 17 maja 1989 r. – Prawo geodezyjne i kartograficzne (Dz. U. Nr 30, poz. 163, z późniejszymi zmianami).

1341

UCHWAŁA Nr 258/XXVI/08
RADY MIASTA JAROSŁAWIA
z dnia 4 lutego 2008 r.

w sprawie budżetu Miasta Jarosławia na 2008 r.

Na podstawie art. 18 ust. 2 pkt. 4, 9 lit. c, d, i oraz pkt. 10 ustawy z dnia 8 marca 1990 r. o samorządzie gminnym (tekst jednolity Dz. U. Nr 142 poz. 1591 z 2001 r.) oraz art. 182, 184, 195 ust. 2 i 3 ustawy z dnia 30 czerwca 2005 r. o finansach publicznych (Dz. U. Nr 249 poz. 2104 z 2005 z późn. zm.), a także art. 400 i 420 ustawy z dnia 27 lipca 2001 r. Prawo ochrony środowiska (Dz. U. Nr 115 poz. 1229 z 2001 r. z późn. zm.) Rada Miasta Jarosławia uchwala co następuje:

§ 1. Ustala się prognozowane dochody budżetu miasta na 2008 r. zgodnie z załącznikiem Nr 1 do niniejszej uchwały w wysokości 78.658.171 zł

w tym:

1) dotacje celowe na realizację zadań z zakresu administracji rządowej i innych zadań zleconych gminie ustawami zgodnie z załącznikiem Nr 3 do niniejszej uchwały w wysokości 12.301.182 zł

§ 2. Ustala się wydatki budżetu miasta na 2008 rok zgodnie z załącznikiem Nr 2 do niniejszej uchwały w wysokości 95.658.171 zł

w tym:

1) wydatki związane z realizacją zadań z zakresu administracji rządowej i innych zadań zleconych gminie ustawami zgodnie z załącznikiem Nr 3 do niniejszej uchwały w wysokości 12.301.182 zł

§ 3. 1. Ustala się dotacje podmiotowe dla instytucji kultury w wysokości: 1.704.000 zł

w tym:

- Miejska Biblioteka Publiczna 800.000 zł
- Miejski Ośrodek Kultury 904.000 zł

§ 4. Ustala się plan przychodów dochodów własnych jednostek budżetowych w wysokości 233.800 zł oraz ich przeznaczenie w wysokości 462.503 zł.

Szczegółowy podział kwot przychodów dochodów i wydatków własnych jednostek budżetowych i ich przeznaczenia zawierają załączniki Nr 4, 4a, 4b i 4c.

§ 5. Ustala się przychody i wydatki Gminnego Funduszu Ochrony Środowiska w wysokości:

- przychody 180.000 zł
- wydatki 253.000 zł

Szczegółowy podział powyższych kwot zawiera załącznik Nr 5.

§ 6. 1. Ustala się deficyt budżetu na 2008 r., który będzie pokryty z przychodów z kredytów zaciąganych w bankach krajowych w wysokości 17.000.000 zł

2. Ustala się rozchody budżetu przypadające do realizacji w 2008 w wysokości 4.751.000 zł

w tym:

- spłata kredytów długoterminowych 4.751.000 zł

3. Ustala się źródła finansowania rozchodów wymienionych w pkt 2:

- przychody z kredytów zaciąganych w bankach krajowych 4.751.000 zł

4. Ustala się przychody i rozchody budżetu zgodnie z załącznikiem Nr 6.

§ 7. 1. Wyodrębnia się wydatki w formie dotacji celowych na cele publiczne związane z realizacją zadań gminy, dotacje dla niepublicznych placówek oświatowych, dotacje zakresu pomocy społecznej oraz na pomoc finansową dla innych j.s.t. w wysokości 4.897.268 zł

2. Szczegółowy podział powyższej kwoty zawiera załącznik Nr 7.

§ 8. Wyodrębnia się wydatki majątkowe na finansowanie inwestycji w kwocie 17.173.343 zł

w tym:

1) w dziale 400 Wytwarzanie i zaopatrywanie w energię elektryczną, gaz i wodę

- rozdział 40002 Dostarczanie wody .040.000 zł

2) w dziale 600 Transport 3.705.000 zł

- rozdział 60014 Drogi publiczne powiatowe w kwocie 430.000 zł
- rozdział 60016 Drogi publiczne gminne w kwocie 3.275.000 zł

3) w dziale 700 Gospodarka mieszkaniowa 2.800.000 zł

- rozdział 70005 Gospodarka gruntami i nieruchom. w kwocie 2.000.000 zł

- rozdział 70021 Towarzystwa budownictwa społecznego w kwocie 800.000 zł

4) w dziale 750 Administracja publiczna, rozdziale 75023 Urzędy gmin w kwocie 30.000 zł

5) w dziale 754 Bezpieczeństwo publiczne i ochrona przeciwpożarowa 113.000 zł

- rozdział 75421 Zarządzanie kryzysowe w kwocie 10.000 zł

- rozdział 75495 Pozostała działalność w kwocie 103.000 zł

6) w dziale 801 Oświata i wychowanie 3.817.650 zł

- rozdział 80101 Szkoły podstawowe w kwocie 200.000 zł

- rozdział 80110 Gimnazja w kwocie 3.467.650 zł

- rozdział 80195 Pozostała działalność w kwocie 150.000 zł

7) w dziale 851 Ochrona zdrowia, rozdziale 85111 Szpitale ogólne w kwocie 100.000 zł

8) w dziale 900 Gospodarka komunalna i ochrona środowiska 2.319.553 zł

- rozdział 90001 Gospodarka ściekowa i ochrona wód w kwocie 1.534.553 zł

- rozdział 90015 Oświetlenie ulic, placów i dróg w kwocie 785.000 zł

9) w dziale 921 Kultura i ochrona dziedzictwa narodowego 2.200.000 zł

- rozdział 92109 Domy i ośrodki kultury, świetlice, kluby w kwocie 700.000 zł

- rozdział 92120 Ochrona i konserwacja zabytków w kwocie 1.500.000 zł

10) w dziale 926 Kultura fizyczna i sport, rozdziale 92604 Instytucje Kultury fizycznej w kwocie 48.140 zł

§ 9. 1. Wyodrębnia się dochody i wydatki związane z realizacją uchwalonego Programu Profilaktyki i rozwiązywania problemów alkoholowych oraz Programu przeciwdziałania narkomanii w kwocie:

dochody 500.000 zł

wydatki na realizację Gminnego programu profilaktyki i rozwiązywania problemów alkoholowych 450.000 zł

wydatki na realizację Gminnego programu przeciwdziałania narkomani 50.000 zł

2. Szczegółowy podział kwot wydatków zawiera załącznik Nr 2 w dziale 851 Ochrona zdrowia.

§ 10. Wyodrębnia się równowartość 1% planowanych rocznych wynagrodzeń osobowych nauczycieli z przeznaczeniem na dopłaty do doskonalenia zawodowego nauczycieli oraz organizację doradztwa zawodowego w kwocie 153.585 zł.
Powyższa kwota zawarta jest w załączniku Nr 2 do uchwały budżetowej w dziale 801 Oświata i wychowanie, rozdziale 80146 Dokształcanie i doskonalenie zawodowe nauczycieli.

§ 11. W ramach planowanych kwot wydatków wyodrębnia się rezerwy w kwocie 355.000 zł

w tym:

1) rezerwa ogólna 340.000 zł,

2) rezerwa celowa na wydatki inwestycyjne za wyjątkiem wydatków inwestycyjnych objętych wieloletnimi programami inwestycyjnymi 10.000 zł,

3) rezerwa celowa na realizację zadań własnych z zakresu zarządzania kryzysowego 5.000 zł.

Powyższe kwoty zawarto w załączniku Nr 2 do uchwały budżetowej w dziale 758 Różne rozliczenia rozdziale 75818 Rezerwy ogólne i celowe.

§ 12. Ustala się na 2008 r.: limity wydatków związanych z wieloletnimi programami inwestycyjnymi w wysokości 4.413.703 zł oraz na projekty realizowane z dofinansowaniem z EFRR w tym na program pn.:

1) poprawa oferty oświatowej w Gminie Miejskiej Jarosław w kwocie 3.467.650 zł (Dz. 801 rozdz. 80110) w tym:

- budowa sali gimnastycznej przy Publicznym Gimnazjum nr 2 w kwocie 3.467.650 zł,

2) rozbudowa i modernizacja infrastruktury ochrony środowiska - ochrona zasobów wodnych - kanalizacja sanitarna dla Jarosławia etap 1-3 w kwocie 946.053 zł (Dz. 900 rozdz. 90001) - projekt realizowany z dofinansowaniem z EFRR.

§ 13. 1. Upoważnia się Burmistrza Miasta do dokonywania przeniesień wydatków w ramach działów klasyfikacji budżetowej.

2. Upoważnia się Burmistrza Miasta do przekazania następujących upoważnień do dokonywania przeniesień planowanych wydatków w ramach działów klasyfikacji budżetowej kierownikom gminnych jednostek budżetowych polegających na:

1) przenoszeniu planu wydatków pomiędzy rozdziałami klasyfikacji budżetowej w ramach paragrafów wydatków rzeczowych (§§ 3020, 3110, 3240, 3250, 4210, 4240, 4260, 4270, 4280, 4300,4350, 4360, 4370, 4390, 4410, 4430, 4440, 4580, 4740, 4750),

2) przenoszeniu planu wydatków pomiędzy rozdziałami klasyfikacji budżetowej w ramach paragrafów wydatków płacowych i pochodnych (§§ 4010, 4040, 4110, 4120,4170),

3) przenoszeniu planu wydatków pomiędzy rozdziałami klasyfikacji budżetowej polegających na zmniejszeniu planu wydatków wynagrodzeń i pochodnych przy jednoczesnym zwiększeniu planu wydatków § 4440 - odpisy na ZFŚS.

3. Burmistrz Miasta może samodzielnie zaciągać zobowiązania do sumy 2.000.000 zł z wyjątkiem zadań inwestycyjnych.

4. Ustala się limit zobowiązań z tytułu zaciągniętych kredytów na finansowanie planowanego deficytu budżetu w kwocie 17.000.000 zł.

5. Ustala się limit zobowiązań z tytułu zaciągniętych kredytów na spłatę wcześniej zaciągniętych zobowiązań z tytułu zaciągniętych kredytów i pożyczek w kwocie 4.751.000 zł.

6.Ustala limit kredytów i pożyczek krótkoterminowych zaciąganych przez Burmistrza na pokrycie występującego w ciągu roku przejściowego deficytu budżetu gminy w kwocie do 1.500.000 zł.

7. Upoważnia się Burmistrza Miasta do zaciągania zobowiązań z tytułu kredytów i pożyczek krótkoterminowych na pokrycie występującego w ciągu roku przejściowego deficytu budżetu gminy w kwocie do 1.500.000 zł.

8. Upoważnia się Burmistrza Miasta do lokowania wolnych środków budżetowych na rachunkach w wybranych przez Burmistrza bankach.

§ 14. Wykonanie uchwały zleca się Burmistrzowi Miasta.

§ 15. Nadzór nad wykonaniem uchwały powierza się Komisji Rewizyjnej i Budżetowej Rady Miasta.

§ 16. Uchwała wchodzi w życie z dniem podjęcia z mocą obowiązującą od 1 stycznia 2008 roku i podlega ogłoszeniu w Dzienniku Urzędowym Wojewody Podkarpackiego.

Przewodniczący
Rady Miasta Jarosławia

Janusz Szkodny

Załącznik Nr 1
do uchwały Nr 258/XXVI/08
Rady Miasta Jarosławia
z dnia 4 lutego 2008 r.

Prognozowane dochody budżetu Miasta Jarosławia na 2008 rok

DZIAŁ	NAZWA - TREŚĆ	PROGNOZA 2008
1	2	
600	**TRANSPORT I ŁĄCZNOŚĆ -** dochody bieżące	**30 000**
	wpływy z opłaty parkingowej	30 000
710	**DZIAŁALNOŚĆ USŁUGOWA -** dochody bieżące	**80 000**
	opłaty cmentarne	80 000
700	**GOSPODARKA MIESZKANIOWA**	**3 100 000**
	wpływy z opłat za zarząd, użytkowanie i użytkowanie wieczyste nieruchomości - dochody bieżące	280 000
	dochody z najmu i dzierżawy składników majątkowych - dochody bieżące	320 000
	wpływy ze sprzedaży mienia - dochody majątkowe	2 500 000
750	**ADMINISTRACJA PUBLICZNA -** dochody bieżące	**328 374**
	dotacja z budżetu państwa na realizację zadań zleconych	324 624
	5% dochodów uzyskiwanych na rzecz budżetu państwa w związku z realizacją zadań z zakresu administracji rządowej	3 750
751	**URZĘDY NACZELNYCH ORGANÓW WŁADZY PAŃSTWOWEJ, KONTROLI I OCHRONY PRAWA ORAZ SĄDOWNICTWA -** dochody bieżące	**4 858**
	dotacja z budżetu państwa na realizację zadań zleconych	4 858
754	**BEZPIECZEŃSTWO PUBLICZNE I OCHRONA PRZECIWPOŻAROWA -** dochody bieżące	**70 000**
	wpływy z mandatów	70 000
756	**DOCHODY OD OSÓB PRAWNYCH, OD OSÓB FIZYCZNYCH I OD INNYCH JEDNOSTEK NIE POSIADAJĄCYCH OSOBOWOŚCI PRAWNEJ -** dochody bieżące	**39 238 500**
	podatek od działalności gospodarczej osób fizycznych, opłacany w formie karty podatkowej	60 000
	podatek od nieruchomości	16 000 000
	podatek rolny	400 000
	podatek od środków transportowych	900 000

	podatki od spadków i darowizn	200 000
	opłata od posiadania psa	15 000
	opłata targowa	310 000
	podatek od czynności cywilnoprawnych	600 000
	odsetki od nieterminowych wpłat z tytułu podatków i opłat	60 000
	opłata skarbowa	900 000
	wpływy z opłat za zezwolenia na sprzedaż alkoholu	500 000
	wpływy z opłaty eksploatacyjnej	90 000
	udziały w podatku dochodowym od osób fizycznych	16 500 000
	udziały w podatku dochodowym od osób prawnych	2 603 500
	wpływy z opłat za zajęcie pasa drogowego	100 000
758	**RÓŻNE ROZLICZENIA -** dochody bieżące	**18 344 662**
	część oświatowa subwencji ogólnej dla jednostek samorządu terytorialnego	17 691 776
	część równoważąca subwencji ogólnej dla gmin	219 067
	część wyrównawcza subwencji ogólnej dla gmin	353 819
	odsetki od środków gromadzonych na rachunkach bankowych	80 000
801	**OŚWIATA I WYCHOWANIE -** dochody bieżące	**1 692 170**
	wpływy z usług- opłata za wyżywienie	1 123 570
	wpływy z opłaty stałej w przedszkolach	568 600
852	**POMOC SPOŁECZNA -** dochody bieżące	**13 619 350**
	dotacja z budżetu państwa na realizację zadań zleconych	11 971 700
	dotacja z budżetu państwa na realizację zadań własnych	1 597 000
	odpłatność za usługi opiekuńcze	50 000
	5% dochodów uzyskiwanych na rzecz budżetu państwa w związku z realizacją zadań z zakresu administracji rządowej	650
853	**POZOSTAŁE ZADANIA W ZAKRESIE POLITYKI SPOŁECZNEJ -** dochody bieżące	**48 800**
	wpływy z opłaty stałej w żłobkach	26 400
	wpływy z usług- opłata za wyżywienie	22 400
900	**GOSPODARKA KOMUNALNA I OCHRONA ŚRODOWISKA -** dochody majątkowe	**944 457**
	środki pozyskane z Europejskiego Funduszu Rozwoju Regionalnego w ramach Priorytetu 1 działanie 1.2 ZPORR 2004-2006 na dofinansowanie projektu „Ochrona zasobów wodnych - kanalizacja sanitarna dla Jarosławia etap 1-3" - dochody majątkowe	944 457
926	**KULTURA FIZYCZNA I SPORT -** dochody bieżące	**1 157 000**
	dochody z tytułu usług świadczonych przez Miejski Ośrodek Sportu i Rekreacji	1 157 000
	RAZEM DOCHODY	**78 658 171**

Załącznik Nr 2
do uchwały Nr 258/XXVI/08
Rady Miasta Jarosławia
z dnia 4 lutego 2008 r.

Plan wydatków budżetu Miasta Jarosławia na 2008 rok z podziałem na działy i rozdziały klasyfikacji budżetowej

Dz.	Rozdział	Nazwa treść	Plan
1	**2**	**3**	
010		**ROLNICTWO I ŁOWIECTWO**	**8 000**
	01030	**Izby rolnicze**	**8 000**
		wydatki bieżące-Wpłaty na Izby Rolnicze	8 000

020		**LEŚNICTWO**	**10 000**
	02001	**Gospodarka leśna**	**10 000**
		wydatki bieżące	10 000
400		**WYTWARZANIE I ZAOPATRYWANIE W ENERGIĘ ELEKTRYCZNĄ, GAZ I WODĘ**	**2 160 000**
	40002	**Dostarczanie wody**	**2 160 000**
		a) wydatki majątkowe jako udziały w spółce z przeznaczeniem na modernizację Zakładu Uzdatniania Wody	2 040 000
		b) wydatki bieżące - remont studni i zdrojów ulicznych	120 000
600		**TRANSPORT I ŁĄCZNOŚĆ**	**6 635 000**
	60004	**Lokalny transport zbiorowy**	**1 200 000**
		wydatki bieżące	1 200 000
	60011	**Drogi publiczne krajowe**	**120 000**
		wydatki bieżące partycypacja gminy w remoncie chodnika w drodze nr 4 ul. 3 Maja oraz ul. Krakowska	120 000
	60014	**Drogi publiczne powiatowe**	**430 000**
		wydatki inwestycyjne jako pomoc finansowa dla Powiatu Jarosławskiego na drogi Poniatowskiego, Sikorskiego, Lisińskiego, Siemińskiego, Królowej Jadwigi, Chopina, Reymonta, Grodziszczańska	430 000
	60016	**Drogi publiczne gminne**	**4 655 000**
		w tym: a) wydatki bieżące b) wydatki inwestycyjne w tym: ul. Przemyska - przebudowa wiaduktu drogowego ul. Konfederacka - budowa modernizacja płyty Rynku	 1 380 000 3 275 000 675 191 423 070 884 739
	60017	**Drogi wewnętrzne**	**230 000**
		wydatki bieżące	230 000
700		**GOSPODARKA MIESZKANIOWA**	**3 495 000**
	70005	**Gospodarka gruntami i nieruchomościami**	**2 695 000**
		w tym: a) wydatki bieżące w tym: 1) dotacja celowa- jako pomoc dla Powiatu Jarosławskiego na przeprowadzenie modernizacji ewidencji gruntów i budynków dla miasta Jarosławia 2) odszkodowania z tytułu zwrotu nakładów na gruntach zbytych na rzecz GDDKiA (ogródki działkowe) b) wydatki majątkowe w tym: 1) zakupy gruntów 2) budowa budynku socjalnego przy ul. Wróblewskiego	 695 000 15 000 275 000 2 000 000 1 000 000 1 000 000
	70021	**Towarzystwa budownictwa społecznego**	**800 000**
		wydatki majątkowe - udziały w spółce z przeznaczeniem dla Jarosławskiego Towarzystwa Budownictwa Społecznego	800 000
710		**DZIAŁALNOŚĆ USŁUGOWA**	**514 650**
	71004	**Plany zagospodarowania przestrzennego**	**224 650**
		wydatki bieżące w tym: wynagrodzenia i pochodne od wynagrodzeń	224 650 10 000
	71035	**Cmentarze**	**290 000**
		wydatki bieżące	290 000
750		**ADMINISTRACJA PUBLICZNA**	**9 338 096**
	75011	**Urzędy wojewódzkie**	**750 000**
		wydatki bieżące w tym: wynagrodzenia i pochodne od wynagrodzeń	750 000 750 000
	75022	**Rady gmin**	**300 000**
		wydatki bieżące	300 000

	75023	**Urzędy gmin**	**7 838 096**
		1) wydatki bieżące	7 808 096
		w tym:	
		wynagrodzenia i pochodne od wynagrodzeń	6 108 193
		wydatki remontowe	375 000
		2) wydatki inwestycyjne	30 000
	75075	**Promocja jednostek samorządu terytorialnego**	**450 000**
		wydatki bieżące	450 000
		w tym:	
		1) wynagrodzenia i pochodne w ramach wydatków na promocję	50 000
751		**URZĘDY NACZELNYCH ORGANÓW WŁADZY PAŃSTWOWEJ, KONTROLI I OCHRONY PRAWA**	**4 858**
	75101	**Urzędy naczelnych organów władzy państwowej, kontroli i ochrony prawa**	**4 858**
		wydatki bieżące - wynagrodzenia i pochodne	4 858
754		**BEZPIECZEŃSTWO PUBLICZNE I OCHRONA PRZECIWPOŻAROWA**	**1 047 000**
	75405	**Komendy Powiatowe Policji**	**25 000**
		dotacja celowa wpłata gminy na fundusz celowy - Fundusz Wsparcia Policji z przeznaczeniem dla Komendy Powiatowej Policji w Jarosławiu	25 000
	75416	**Straż Miejska**	**826 000**
		a) wydatki bieżące	826 000
		w tym:	
		wynagrodzenia i pochodne od wynagrodzeń	710 000
	75421	**Zarządzanie kryzysowe**	**45 000**
		wydatki bieżące	35 000
		wydatki inwestycyjne	10 000
	75495	**Pozostała działalność**	**151 000**
		w tym: finansowanie programu „Bezpieczny Jarosław”	
		a) wydatki bieżące w tym:	48 000
		wynagrodzenia i pochodne od wynagrodzeń	5 000
		b) wydatki inwestycyjne	103 000
756		**Dochody od osób prawnych, od osób fizycznych i innych jednostek nie posiadających osobowości prawnej oraz wydatki związane z ich poborem**	**150 000**
	75647	**Pobór podatków**	**150 000**
		a) wydatki bieżące	**150 000**
		w tym:	
		wynagrodzenia i pochodne od wynagrodzeń	100 000
757		**OBSŁUGA DŁUGU PUBLICZNEGO**	**3 563 567**
	75702	**Obsługa papierów wartościowych, kredytów i pożyczek jednostek samorządu terytorialnego**	**1 200 000**
		a) wydatki bieżące	1 200 000
	75704	**Rozliczenia z tytułu poręczeń i gwarancji udzielonych przez Skarb Państwa lub jednostkę samorządu terytorialnego**	**2 363 567**
		a) wydatki bieżące	2 363 567
758		**RÓŻNE ROZLICZENIA**	**355 000**
	75818	**Rezerwy ogólne i celowe**	**355 000**
		w tym:	
		a) na wydatki bieżące w tym:	345 000
		rezerwa celowa na realizację zadań własnych z zakresu zarządzania kryzysowego	5 000
		b) na wydatki inwestycyjne	10 000
801		**OŚWIATA I WYCHOWANIE**	**35 228 049**
	80101	**Szkoły podstawowe**	**12 483 778**
		1) wydatki bieżące	12 283 778
		w tym:	
		wynagrodzenia i pochodne od wynagrodzeń	9 878 577
		dotacja podmiotowa	571 362
		zakup usług remontowych	546 797

		2) wydatki inwestycyjne	
		budowa boiska szkolnego przy Szkole Podstawowej nr 4	200 000
	80103	**Oddziały przedszkolne przy szkołach podstawowych**	**211 610**
		wydatki bieżące	211 610
		w tym:	
		wynagrodzenia i pochodne od wynagrodzeń	149 515
		dotacja podmiotowa	54 280
	80104	**Przedszkola**	**6 472 382**
		wydatki bieżące	6 472 382
		w tym:	
		wynagrodzenia i pochodne od wynagrodzeń	4 755 464
		dotacja podmiotowa	151 795
		dotacja celowa	2 372
		zakup usług remontowych	225 200
	80110	**Gimnazja**	**12 604 406**
		a) wydatki bieżące	9 136 756
		w tym:	
		wynagrodzenia i pochodne od wynagrodzeń	7 159 801
		dotacja podmiotowa	226 759
		zakup usług remontowych	772 696
		b) wydatki inwestycyjne	3 467 650
		budowa sali gimnastycznej przy Gimnazjum nr 2	
	80113	**Dowożenie uczniów do szkół**	**220 800**
		a) wydatki bieżące	220 800
		w tym:	
		dotacja celowa	75 000
	80120	**Licea ogólnokształcące**	**1 392 496**
		a) wydatki bieżące	1 392 496
		w tym:	
		wynagrodzenia i pochodne od wynagrodzeń	1 179 021
	80146	**Dokształcanie i doskonalenie nauczycieli**	**153 585**
		a) wydatki bieżące	153 585
		w tym:	
		wynagrodzenia i pochodne od wynagrodzeń	30 717
	80148	**Stołówki szkolne**	**1 128 770**
		a) wydatki bieżące	1 128 770
		w tym	
		wynagrodzenia i pochodne od wynagrodzeń	537 020
	80195	**Pozostała działalność**	**560 222**
		w tym:	
		a) wydatki bieżące	410 222
		b) wydatki inwestycyjne	150 000
		budowa i doposażenie placów zabaw dla dzieci	150 000
851		**OCHRONA ZDROWIA**	**610 000**
	85111	**Szpitale ogólne**	**100 000**
		dotacja celowa na dofinansowanie zakupu specjalistycznego sprzętu diagnostycznego dla Szpitala w Jarosławiu	**100 000**
	85153	**Zwalczanie narkomanii**	**50 000**
		wydatki bieżące w tym:	50 000
		dotacje celowe	10 000
		wydatki na realizację programu przeciwdziałania narkomanii przez placówki oświatowe	30 000
		pozostałe wydatki bieżące na realizację programu przeciwdziałania narkomanii	10 000
	85154	**Przeciwdziałanie alkoholizmowi**	**450 000**
		wydatki bieżące w tym:	450 000
		1) dotacje celowe	256 000
		2) pozostałe wydatki bieżące w tym:	194 000
		wydatki na posiłki dla dzieci z rodzin patologicznych	100 000
		wydatki na realizację programu profilaktyki przez placówki oświatowe	80 000
		wydatki na obsługę Komisji ds. Rozwiązywania Problemów Alkoholowych	7 000

		wynagrodzenia i pochodne od wynagrodzeń	5 000
		pozostałe wydatki bieżące na realizację programu profilaktyki alkoholowej	2 000
	85158	**Izby wytrzeźwień- dotacja celowa**	**10 000**
852		**POMOC SPOŁECZNA**	**17 180 700**
	85202	**Domy pomocy społecznej**	**120 000**
		wydatki bieżące	120 000
	85203	**Ośrodki wparcia**	**334 800**
		wydatki bieżące - dotacja celowa	334 800
	85212	**Świadczenia rodzinne oraz składki na ubezpieczenia emerytalne i rentowe z ubezpieczenia społecznego**	**10 343 000**
		wydatki bieżące	10 343 000
		w tym:	
		wynagrodzenia i pochodne od wynagrodzeń	426 200
	85213	**Składki na ubezpieczenia zdrowotne opłacane za osoby pobierające niektóre świadczenia z pomocy społecznej**	**99 000**
		wydatki bieżące	99 000
	85214	**Zasiłki i pomoc w naturze oraz składki na ubezpieczenie społeczne i zdrowotne**	**2 121 000**
		wydatki bieżące	2 121 000
	85215	**Dodatki mieszkaniowe**	**1 700 000**
		wydatki bieżące	1 700 000
	85219	**Ośrodki pomocy społecznej**	**1 070 000**
		wydatki bieżące	1 070 000
		w tym:	
		wynagrodzenia i pochodne od wynagrodzeń	980 000
	85228	**Usługi opiekuńcze i specjalistyczne usługi opiekuńcze**	**933 900**
		wydatki bieżące - dotacje celowe	933 900
	85295	**Pozostała działalność**	**459 000**
		wydatki bieżące	459 000
		w tym:	
		zakup posiłków mlecznych dla dzieci uczęszczających do miejskich placówek oświatowych	70 000
853		**POZOSTAŁE ZADANIA W ZAKRESIE POLITYKI SPOŁECZNEJ**	**182 850**
	85305	**Żłobki**	**182 850**
		wydatki bieżące	182 850
		w tym:	
		wynagrodzenia i pochodne od wynagrodzeń	182 850
854		**EDUKACYJNA OPIEKA WYCHOWAWCZA**	**1 103 938**
	85401	**Świetlice szkolne**	**599 426**
		wydatki bieżące	599 426
		w tym:	
		wynagrodzenia i pochodne od wynagrodzeń	551 322
	85407	**Placówki wychowania pozaszkolnego**	**74 512**
		a) wydatki bieżące	74 512
		w tym:	
		wynagrodzenia i pochodne od wynagrodzeń	66 283
	85415	**Pomoc materialna dla uczniów**	**430 000**
		a) wydatki bieżące w tym:	430 000
		wynagrodzenia i pochodne od wynagrodzeń	50 000
		stypendia szkolne dla uczniów	330 000
		zasiłki szkolne dla uczniów	10 000
		stypendia motywacyjne dla uczniów	40 000
900		**GOSPODARKA KOMUNALNA I OCHRONA ŚRODOWISKA**	**4 497 553**
	90001	**Gospodarka ściekowa i ochrona wód**	**1 549 553**
		w tym:	
		a) wydatki majątkowe jako udziały w spółce	588 500
		b) wydatki inwestycyjne: Kanalizacja sanitarna dla Jarosławia etap 1-3 w obszarze ulic Batalionów Chłopskich, Dolnoleżajska, Kulkowa, Górnoleżajska cz. Ulic Kruhel Pełkiński	946 053

		w północnej cz. miasta	
		c) wydatki bieżące - utrzymanie szalet	15 000
	90003	**Oczyszczanie miast i wsi**	**473 000**
		wydatki bieżące w tym:	473 000
	90004	**Utrzymanie zieleni w miastach i gminach**	**240 000**
		wydatki bieżące	240 000
	90015	**Oświetlenie ulic, placów i dróg**	**2 235 000**
		wydatki bieżące	1 450 000
		wydatki inwestycyjne	785 000
921		**KULTURA I OCHRONA DZIEDZICTWA NARODOWEGO**	**5 211 000**
	92105	**Pozostałe zadania w zakresie kultury**	**537 000**
		1) wydatki bieżące	537 000
		w tym:	
		dotacje celowe	180 000
		wynagrodzenia i pochodne od wynagrodzeń	15 000
		wydanie publikacji o Jarosławskich Cmentarzach	35 000
	92109	**Domy i ośrodki kultury, świetlice i kluby**	**1 604 000**
		wydatki bieżące - dotacja podmiotowa dla instytucji kultury	904 000
		wydatki inwestycyjne - dotacja celowa z budżetu dla instytucji kultury na dofinansowanie kosztów realizacji inwestycji	700 000
	92116	**Biblioteki**	**800 000**
		wydatki bieżące - dotacja podmiotowa dla instytucji kultury	800 000
	92120	**Ochrona i konserwacja zabytków**	**2 270 000**
		w tym:	
		a) wydatki bieżące w tym:	770 000
		opracowanie dokumentacji - park kulturowy	15 000
		remont zabytkowych nagrobków na Starym Cmentarzu	20 000
		remont zabytkowej kapliczki w parku B. Puzon	150 000
		dotacje celowe	585 000
		b) wydatki inwestycyjne - przebudowa kamienicy Attavantich	1 500 000
926		**KULTURA FIZYCZNA I SPORT**	**4 362 910**
	92601	**Obiekty sportowe**	**100 000**
		wydatki bieżące - remont stadionu przy ul. Bandurskiego	100 000
	92604	**Instytucje kultury fizycznej**	**3 491 310**
		1) wydatki bieżące w tym	3 443 170
		wynagrodzenia i pochodne od wynagrodzeń	1 995 960
		zakup usług remontowych	49 600
		2) wydatki inwestycyjne	48 140
	92605	**Zadania w zakresie kultury fizycznej i sportu**	**771 600**
		w tym:	
		a) wydatki bieżące	771 600
		w tym:	
		1) na organizowanie zajęć, zawodów i imprez sportowo - rekreacyjnych	50 600
		2) dotacje celowe	371 000
		3) wydatki z przeznaczeniem na nagrody dla uzdolnionych sportowców - z zakresu ustawy o sporcie kwalifikowanym	300 000
		4) wydatki z przeznaczeniem na stypendia dla uzdolnionych sportowców - z zakresu ustawy o sporcie kwalifikowanym	50 000
		RAZEM	**95 658 171**

Załącznik Nr 3
do uchwały Nr 258/XXVI/08
Rady Miasta Jarosławia
z dnia 4 lutego 2008 r.

Wydatki oraz dotacje związane z realizacją zadań z zakresu administracji rządowej i innych zadań zleconych gminie ustawami

I. Wydatki

Lp.	Dział	Rozdział	Nazwa	Kwota
1.	**750**		**Administracja publiczna**	**324.624**
		75011	Urzędy wojewódzkie	324.624
			w tym:	
			wynagrodzenia i pochodne od wynagrodzeń	324.624
2.	**751**		**Urzędy naczelnych organów władzy państwowej i ochrony prawa oraz sądownictwa**	**4.858**
		75101	Urzędy naczelnych organów władzy państwowej, kontroli i ochrony prawa	4.858
			w tym:	
			wynagrodzenia i pochodne od wynagrodzeń	4.858
3.	**852**		**Pomoc społeczna**	**11.971.700**
		85203	Ośrodki wsparcia	334.800
			dotacja	334.800
		85212	Świadczenia rodzinne oraz składki na ubezpieczenia emerytalne	
			i rentowe z ubezpieczenia społecznego	10.343.000
			w tym:	
			wynagrodzenia i pochodne od wynagrodzeń	426.200
		85213	Składki na ubezpieczenia zdrowotne opłacane za osoby pobierające	
			niektóre świadczenia z pomocy społecznej	99.000
		85214	Zasiłki i pomoc w naturze oraz składki na ubezpieczenia społeczne	953.000
		85228	Usługi opiekuńcze i specjalistyczne usługi opiekuńcze	241.900
			Razem wydatki	**12.301.182**

II. Dotacje

1.	**750**	**Administracja publiczna** - dochody bieżące dotacja na finansowanie zadań bieżących zleconych gminom	**324.624**
2.	**751**	**Urzędy naczelnych organów władzy państwowej i ochrony prawa oraz sądownictwa -** dochody bieżące dotacja na finansowanie zadań bieżących zleconych gminom	**4.858**
3.	**852**	**Pomoc społeczna -** dochody bieżące dotacja na finansowanie zadań bieżących zleconych gminom	**11.971.700**
		Razem dotacje	**12.301.182**

Załącznik Nr 4
do uchwały Nr 258/XXVI/08
Rady Miasta Jarosławia
z dnia 4 lutego 2008 r.

Plan
Przychody i wydatki dochodów własnych jednostek budżetowych

1. Szkoły podstawowe

Prognozowany stan środków na początek roku	30.110
Dochody:	**74.800**
Wydatki:	**98.734**

Prognozowany stan środków na koniec roku 6.176

Zestawienie sum przychodów i wydatków dochodów własnych jednostek budżetowych określonych w rozdziale 80101 zawiera zał. Nr 4a.

2. Przedszkola

Prognozowany stan środków na początek roku 1.402

Dochody: 0

Wydatki: 1.402

Prognozowany stan środków na koniec roku 0

Zestawienie sum przychodów i wydatków dochodów własnych jednostek budżetowych określonych w rozdziale 80104 zawiera zał. Nr 4b.

3. Gimnazja

Prognozowany stan środków na początek roku 208.516

Dochody: 159.000

Wydatki: 362.367

Prognozowany stan środków na koniec roku 5.149

Zestawienie sum przychodów i wydatków dochodów własnych jednostek budżetowych określonych w rozdziale 80110 zawiera zał. Nr 4c.

Załącznik Nr 4a
do uchwały Nr 258/XXVI/08
Rady Miasta Jarosławia
z dnia 4 lutego 2008 r.

Dochody własne jednostek budżetowych - zestawienie

80101 - Szkoły podstawowe

Dochody

Nazwa	Szkoła Podstawowa Nr 4	Szkoła Podstawowa Nr 5	Szkoła Podstawowa Nr 6	Szkoła Podstawowa Nr 10	Szkoła Podstawowa Nr 11	RAZEM
Stan środków na początek roku	10 062	12 449	4 630	1 672	1 297	**30 110**
Dochody	31 500	22 500	10 000	5 700	5 100	**74 800**
Ogółem	41 562	34 949	14 630	7 372	6 397	**104 910**

Wydatki

Nazwa	Szkoła Podstawowa Nr 4	Szkoła Podstawowa Nr 5	Szkoła Podstawowa Nr 6	Szkoła Podstawowa Nr 10	Szkoła Podstawowa Nr 11	RAZEM
Wydatki	41 562	33 500	11 200	7 372	5 100	**98 734**
Stan środków na koniec roku	0	1 449	3 430	0	1 297	**6 176**
Ogółem	41 562	34 949	14 630	7 372	6 397	**104 910**

Załącznik Nr 4b
do uchwały Nr 258/XXVI/08
Rady Miasta Jarosławia
z dnia 4 lutego 2008 r.

Dochody własne jednostek budżetowych - zestawienie

80104 - Przedszkola

Dochody

Nazwa	Przedszkola Miejskie	RAZEM
Stan środków na początek roku	1 402	**1 402**
Dochody	0	**0**
Ogółem	1 402	**1 402**

Wydatki

Nazwa	Przedszkola Miejskie	RAZEM
Wydatki	1 402	**1 402**
Stan środków na koniec roku	0	**0**
Ogółem	1 402	**1 402**

Załącznik Nr 4c
do uchwały Nr 258/XXVI/08
Rady Miasta Jarosławia
z dnia 4 lutego 2008 r.

Dochody własne jednostek budżetowych - zestawienie

80110 - Gimnazja

Dochody

Nazwa	Publiczne Gimnazjum Nr 1	Publiczne Gimnazjum Nr 2	Publiczne Gimnazjum Nr 3	Publiczne Gimnazjum Nr 4	RAZEM
Stan środków na początek roku	29 725	149	3 214	175 428	**208 516**
Dochody	22 900	10 100	8 000	118 000	**159 000**
Ogółem	52 625	10 249	11 214	293 428	**367 516**

Wydatki

Nazwa	Publiczne Gimnazjum Nr 1	Publiczne Gimnazjum Nr 2	Publiczne Gimnazjum Nr 3	Publiczne Gimnazjum Nr 4	RAZEM
Wydatki	52 625	10 100	11 214	288 428	**362 367**
Stan środków na koniec roku	0	149	0	5 000	**5 149**
Ogółem	52 625	10 249	11 214	293 428	**367 516**

Załącznik Nr 5
do uchwały Nr 258/XXVI/08
Rady Miasta Jarosławia
z dnia 4 lutego 2008 r.

Przychodów i wydatków Gminnego Funduszu Ochrony Środowiska na 2008 rok

Prognozowany stan środków na początek roku	73.000
Przychody:	
Prognozowane wpływy z Wojewódzkiego Funduszu Ochrony Środowiska stanowiąca 20% opłat i kar.	180.000
Razem	**253.000**
Wydatki:	
1. Tworzenie i pielęgnacja terenów zieleni	120.500
2. Edukacja ekologiczna	12.500
W tym:	
1) akcja sprzątania świata-	500
2) teatrzyk ekologiczny	2.000
3) konkurs na selekcję odpadów	7.000
4) edukacja ekologiczna rolników w zakresie stosowania środków ochrony roślin	3.000
3. Gospodarka odpadami	120.000
w tym:	
1) obsługa punktu zbiórki odpadów niebezpiecznych	25.000
2) zakup pojemników ,stojaków i worków foliowych do selektywnej zbiórki odpadów	80.000
3) realizacja programu likwidacji azbestu	10.000
4) likwidacja dzikich wysypisk	5.000
Razem	**253.000**

Załącznik Nr 6
do uchwały Nr 258/XXVI/08
Rady Miasta Jarosławia
z dnia 4 lutego 2008 r.

Szczegółowe kwoty przychodów i rozchodów związanych z finansowaniem deficytu budżetu w 2008 r.

Przychody

Paragraf	Nazwa	Kwota
952	Przychody z zaciągniętych pożyczek i kredytów na rynku krajowym	21.751.000
	w tym:	
	kredyty zaciągane w bankach krajowych	21.751.000

Rozchody

Paragraf	Nazwa	Kwota
992	Spłaty otrzymanych krajowych pożyczek i kredytów	4.751.000
	w tym:	
	1) spłata kredytu długoterminowego zaciągniętego w 2004 r. w Banku PKO BP w Jarosławiu	696.000
	2) spłata kredytu długoterminowego zaciągniętego w 2006 r. w Banku PKO BP	1.500.000
	3) spłata kredytu długoterminowego zaciągniętego w Banku PEKAO S.A. o Rzeszów	500.000
	4) spłata kredytu długoterminowego zaciągniętego w 2003 r. w BOŚ w Rzeszowie	1.275.000
	5) spłata kredytu długoterminowego zaciągniętego w 2007 roku w BPS Przemyśl	780.000

Załącznik Nr 7
do uchwały Nr 258/XXVI/08
Rady Miasta Jarosławia
z dnia 4 lutego 2008 r.

Szczegółowe zestawienie kwot dotacji na cele publiczne związane z realizacją zadań gminy, dotacje dla niepublicznych placówek oświatowych, dotacje z zakresu pomocy społecznej oraz na pomoc finansową dla innych j.s.t. (w zł)

Dział	Rozdział	Nazwa	Kwota
600		**Transport i łączność**	**430.000**
	60014	Drogi publiczne powiatowe	
		Pomoc finansowa dla powiatu Jarosławskiego na wydatki inwestycyjne związane z remontem dróg	430.000
700		**Gospodarka mieszkaniowa**	**15.000**
	70005	Gospodarka gruntami i nieruchomościami	
		Pomoc finansowa dla Powiatu Jarosławskiego na wydatki bieżące	15.000
801		**Oświata i wychowanie**	**1.081.568**
	80101	Szkoły podstawowe - dotacja podmiotowa	571.362
		Niepubliczna Szkoła Podstawowa. S. Niepokalanek	
	80103	Oddziały przedszkolne przy szkołach podstawowych	54.280
		dotacja podmiotowa	
		Niepubliczna Szkoła Podstawowa. S. Niepokalanek	
	80104	Przedszkola	154.167
		dotacja podmiotowa	151.795
		Przedszkole Niepubliczne im. Bojanowskiego prowadzone przez Zgromadzenie zakonne S Służebniczki	
		dotacja celowa	2.372
		na zadania bieżące realizowane na podstawie umów między jednostkami samorządu terytorialnego	
	80110	Gimnazja - dotacja podmiotowa	226.759
		Niepubliczne Gimnazjum S. Niepokalanek	
	80113	Dowożenie uczniów do szkół	75.000
		dotacja celowa na dowożenie dzieci niepełnosprawnych do szkół w celu wykonywania obowiązku szkolnego	
851	**Ochrona zdrowia**		**266.000**
	85153	Zwalczanie narkomanii	10.000
		dotacja celowa na dofinansowanie zadania wynikającego z programu przeciwdziałania narkomanii:	
		Udzielanie pomocy psychologicznej i terapeutycznej osobom i rodzinom	
		w których występuje problem narkomanii	10.000
	85154	Przeciwdziałanie alkoholizmowi	256.000
		dotacje celowe na dofinansowanie zadań wynikających z gminnego programu profilaktyk	
		i rozwiązywania problemów alkoholowych:	
	1.	Organizacja wypoczynku letniego w formie kolonii zdrowotnych i turnusów	
		rehabilitacyjnych dla dzieci i młodzieży z rodzin dotkniętych problemem alkoholowym	10.000
	2.	Prowadzenie świetlicy środowiskowej dla dzieci z Dzielnicy nr 5, ze wsparciem specjalistycznym rodziny	6.000
	3.	Prowadzenie 3 świetlic środowiskowych dla dzieci i młodzieży z terenu Miasta Jarosławia,	
		z rejonu Dzielnicy nr 1, nr 2, nr 6	75 000
	4.	Organizacja pikniku integracyjnego „Z bliźnim na majówkę” z udziałem dzieci	
		z rodzin dysfunkcyjnych z Dzielnicy nr 3	5 000
	5.	Organizacja festynu dla społeczności lokalnej „Bawimy się i wypoczywamy bez alkoholu”	3 000
	6.	Wspieranie działań profilaktyczno-wychowawczych w świetlicy środowiskowej	
		dla dzieci z rodzin patologicznych z terenu Dzielnicy nr 3	29 000
	7.	Organizacja obozu sportowo-rekreacyjnego dla dzieci i młodzieży w ramach	
		promowania zdrowego stylu życia bez nałogów	9 000
	8.	Prowadzenie Klubu Młodzieżowego „Arka” oraz profilaktyki na rzecz dzieci	
		i młodzieży ze środowisk patologicznych z rejonu ul. 3-go Maja	3.500
	9.	Organizowanie wsparcia i pomocy dla dzieci z rodzin dotkniętych problemem	
		alkoholowym ze środowisk niewydolnych wychowawczo i patologicznych	5 000

	10.	Wspieranie działań na rzecz integracji i rehabilitacji osób niepełnosprawnych, wywodzących się z rodzin dysfunkcyjnych	5 000
	11.	Organizowanie oaz wakacyjnych dla rodzin z programem „Krucjaty Wyzwolenia Człowieka" z dzielnicy Nr 4 jako motywacja do wyboru życia w trzeźwości.	3 000
	12.	Organizacja spotkań promujących styl życia bez alkoholu i propagowanie sposobów wychodzenia z uzależnień przez ludzi trwających w abstynencji - członków Krucjaty Wyzwolenia Człowieka	4 000
	13.	Organizowanie oaz wakacyjnych dla rodzin z programem „Krucjata Wyzwolenia Człowieka" z dzielnicy Nr 1	2 000
	14.	Zorganizowanie spotkań tematycznych z programem „Krucjata Wyzwolenia Człowieka" dla mieszkańców miasta Jarosławia z rejonu dzielnicy Nr 1	3 000
	15.	Organizowanie czasu wolnego dzieci i młodzieży poprzez czynne uprawianie sportu promującego zdrowy styl życia bez nałogów	17 000
	16.	Organizacja zajęć kształtujących adekwatną samoocenę dzieci i młodzieży z Dzielnicy nr 1 oraz otwartych imprez promujących wartość zdrowego stylu życia bez alkoholu	10 000
	17.	Promowanie postaw proabstynenckich i trzeźwościowych poprzez kampanie informacyjno-edukacyjne o zasięgu lokalnym	6 000
	18.	„Zdrowo, trzeźwo i bezpiecznie" - organizacja letniego wypoczynku dzieciom z rodzin dysfunkcyjnych z Dzielnicy nr 3 w Jarosławiu	3.500
	19.	Organizowanie wsparcia dla ofiar przemocy domowej, bezdomnych uzależnionych od alkoholu z terenu Miasta Jarosławia oraz zapewnienie im pomocy socjalnej, prawnej i psychologicznej	20 000
	20.	Zorganizowanie wypoczynku letniego promującego zdrowy styl życia bez nałogów dla dzieci i młodzieży z Dzielnicy nr 2	4 000
	21.	Zorganizowanie obozu integracyjnego dla dzieci i młodzieży z upośledzeniem umysłowym wywodzących się z rodzin dotkniętych patologią z dzielnicy Nr 2	4 000
	22.	Zorganizowanie pomocy socjalnej dla rodzin zagrożonych patologią społeczną w szczególności alkoholizmem z Dzielnicy nr 5 i nr 6 w Jarosławiu	10 000
	23.	Organizowanie wszechstronnej pomocy wyjścia z uzależnienia bezdomnym i samotnym kobietom w formie profilaktyki alkoholowej	5 000
	24.	Promocja trzeźwości wśród niesłyszących, głuchoniemych i z wadą słuchu poprzez organizowanie imprez profilaktycznych, warsztatów terapeutycznych integrujących grupę ze społecznością lokalną	4 000
	25.	Prowadzenie świetlicy środowiskowej dla dzieci i młodzieży z Dzielnicy nr 7	4 000
	26.	„Lato bez nałogów" - organizacja wakacyjnego obozu dla młodzieży z rodzin ubogich z tereny Dzielnicy nr 3	2 500
	27.	Organizacja imprezy integracyjnej o charakterze turystyczno - rehabilitacyjnym na rzecz osób niewidomych i słabo widzących, wywodzących się z rodzin dysfunkcyjnych	3.500
852		**Pomoc społeczna**	**1.268.700**
	85203	Ośrodki wsparcia	334.800
		Dotacja celowa na zadanie: organizacja i prowadzenie środowiskowego domu samopomocy dla osób z upośledzeniem umysłowym, wymagających opieki i pomocy niezbędnej do życia w środowisku rodzinnym i społecznym	
	85228	Usługi opiekuńcze i specjalistyczne usługi opiekuńcze	933.900
		dotacje celowe udzielone zgodnie z ustawą o pomocy społecznej na świadczenie usług opiekuńczych	
921		**Kultura i ochrona dziedzictwa narodowego**	**1.465.000**
	92105	Pozostałe zadania w zakresie kultury	180.000
		dotacje celowe na dofinansowanie następujących zadań:	
		1) organizacja Festiwalu Muzyki Dawnej	70.000
		2) realizacja przedsięwzięć w zakresie kultury /na terenie miasta, w szczególności dla mieszkańców dzielnicy nr 3 oraz promocja twórczości artystycznej poprzez organizowanie festiwali, konkursów, przeglądów, plenerów, wystaw, konferencji, występów i koncertów	70.000
		3) wydanie publikacji związanej z historią miasta i regionu, a także wybitnymi i zasłużonymi postaciami dla rozwoju miasta	10.000
		4) wydanie publikacji o charakterze kulturalno - wychowawczym pn. „Słoneczna Skała"	10.000
		5) wydawanie miesięcznika o charakterze informacyjno kulturalnym dla mieszkańców dzielnicy nr 2	20.000
	92109	Domy i ośrodki kultury, świetlice i kluby	700.000
		Dotacja celowa dla instytucji kultury na dofinansowanie kosztów realizacji inwestycji	
	92120	Ochrona zabytków	585.000
		dotacje celowe dla:	
		1) Parafii Rzymskokatolickiej pw. Bożego Ciała - Kolegiata na dofinansowanie wymiany elementów więźby dachowej oraz roboty blacharskie na obiekcie Kolegiaty w kwocie	200.000
		2) Klasztor OO Dominikanów na dofinansowanie prac renowacyjnych polichromii w zakrystii w Bazylice Matki Bożej Bolesnej w kwocie	70.000

	3)	Ośrodek Kultury i Formacji Chrześcijańskiej na dofinansowanie prac remontowo - zabezpieczających w obrębie zabytkowego zespołu obiektów w kwocie	200.000
	4)	Klasztor OO Franciszkanów w Jarosławiu na dofinansowanie renowacji witraży w obiekcie kościoła w kwocie	35.000
	5)	Rektorat przy Kościele Świętego Mikołaja dofinansowanie remontu obiektu kościoła w zakresie odnowienia i uzupełniania tynków wewnętrznych i okładzin architektonicznych oraz wymianę stolarki okiennej i drzwiowej w kwocie	30.000
	6)	Parafia Katolicka Obrządku Greckokatolickiego w Jarosławiu na dofinansowanie remontu obiektu cerkwi w zakresie osuszenia ścian i renowacji tynków w kwocie	50.000
926		**Kultura fizyczna i sport**	**371.000**
92605		Zadania w zakresie kultury fizycznej i sportu	371.000
		dotacje celowe na dofinansowanie zadań:	
	1)	szkolenie utalentowanych sportowo dzieci i młodzieży w zakresie piłki nożnej chłopców	90.000
	2)	szkolenie utalentowanych sportowo dzieci i młodzieży w zakresie tenisa stołowego, strzelectwa, kajakarstwa i kolarstwa	70.000
	3)	szkolenie utalentowanych sportowo dzieci i młodzieży w zakresie piłki koszykowej chłopców	100.000
	4)	szkolenie utalentowanych sportowo dzieci i młodzieży w zakresie piłki ręcznej dziewcząt	30.000
	5)	szkolenie utalentowanych sportowo dzieci i młodzieży w zakresie piłki siatkowej dziewcząt	15.000
	6)	szkolenie utalentowanych sportowo dzieci i młodzieży w zakresie brydża sportowego	3.000
	7)	szkolenie utalentowanych sportowo dzieci i młodzieży w zakresie pływania	5.000
	8)	organizacja rozgrywek w różnych dyscyplinach sportu na poziomie szkół podstawowych i gimnazjalnych Miasta Jarosławia	17.000
	9)	organizacja turnieju piłki siatkowej dziewcząt im. Wiesława Cieszanowskiego	5.000
	10)	organizacja turniejów piłki ręcznej im. Leszka Gduli	12.000
	11)	organizacja Otwartych Mistrzostw Jarosławia szkół w piłce siatkowej dziewcząt	4.000
	12)	organizacja IX Międzynarodowego Turnieju Piłki Koszykowej Mężczyzn im. Jerzego Matusza	16.000
	13)	organizacja Turnieju Koszykówki Juniorów im. Stanisława Chrobaka	4.000
		Razem	**4.897.268**

1342

UCHWAŁA Nr XXVI/420/08
RADY MIEJSKIEJ W STALOWEJ WOLI
z dnia 16 maja 2008 r.

w sprawie uchwalenia miejscowego planu zagospodarowania przestrzennego osiedla „Podchoinie” w Stalowej Woli

Działając na podstawie art. 18 ust. 2 pkt 5 ustawy z dnia 8 marca 1990 roku o samorządzie gminnym (tekst jednolity Dz. U. z 2001 roku Nr 142 poz. 1591 z późniejszymi zmianami), art. 20 ust. 1 ustawy z dnia 27 marca 2003 roku o planowaniu i zagospodarowaniu przestrzennym (Dz. U. z 2003 r., Nr 80 poz. 717 z późniejszymi zmianami) oraz po stwierdzeniu zgodności z ustaleniami Studium uwarunkowań i kierunków zagospodarowania przestrzennego miasta Stalowa Wola Rada Miejska w Stalowej Woli uchwala co następuje:

Rozdział I
Przepisy ogólne

§ 1. 1. Uchwala się miejscowy plan zagospodarowania przestrzennego osiedla „Podchoinie”, zwany dalej planem, o powierzchni około 39ha położony w północno - zachodniej części miasta Stalowej Woli ograniczony od północy i wschodu terenami kolejowymi, od południa kompleksem leśnym Puszczy Sandomierskiej, a od północnego - zachodu granicą administracyjną miasta i przylegającą do niej zabudową mieszkaniową miejscowości Agatówka, zgodnie z oznaczeniem granicy na rysunku planu.

2. Załącznikami do niniejszej uchwały są:

1) rysunki planu w skali 1:2000 stanowiące załączniki graficzne Nr 1 i Nr 2 - infrastruktura techniczna;

2) rozstrzygnięcie o sposobie realizacji zapisanych w planie inwestycji z zakresu infrastruktury technicznej, które należą do zadań własnych gminy oraz o zasadach ich finansowania, stanowiące załącznik Nr 3.*

3. Zakres obowiązywania rysunku planu:

1) granica obszaru objętego planem miejscowym;

2) linie rozgraniczające tereny o różnym przeznaczeniu lub różnych zasadach zagospodarowania;

3) przeznaczenie poszczególnych terenów określone symbolem literowym i numerem wyróżniającym go spośród innych terenów;

4) nieprzekraczalne linie zabudowy;

5) główne przebiegi ciągów infrastruktury technicznej.

§ 2. 1. Następujące określenia stosowane w uchwale oznaczają:

1) **przeznaczenie podstawowe** - należy przez to rozumieć takie przeznaczenie, które przeważa na obszarze w obrębie linii rozgraniczających,

2) **przeznaczenie uzupełniające** - należy przez to rozumieć takie przeznaczenie, które uzupełnia lub wzbogaca przeznaczenie podstawowe w sposób określony w ustaleniach planu,

3) **teren** - należy przez to rozumieć obszar o określonym przeznaczeniu podstawowym wydzielony na rysunku planu liniami rozgraniczającymi oznaczony symbolem literowym bądź cyfrowo - literowym,

4) **nieprzekraczalna linia zabudowy** - należy przez to rozumieć linię, przy której może być usytuowane lico ściany frontowej budynku bez prawa jej przekraczania w kierunku linii rozgraniczającej ulicy z wyłączeniem detali wystroju architektonicznego,

5) **przepisy odrębne** - należy przez to rozumieć przepisy ustaw wraz z aktami wykonawczymi.

2. Pojęcia, których znaczenie definiują odrębne, powszechnie obowiązujące akty prawne a zostały użyte w niniejszym planie, interpretować należy zgodnie z ich znaczeniem określonym w tych aktach według stanu prawnego obowiązującego w dniu uchwalenia planu.

§ 3. 1. Ustala się podstawowe przeznaczenie terenów, wydzielonych na rysunku planu liniami rozgraniczającymi i oznaczonych następującymi symbolami literowymi:

1) MN - zabudowy mieszkaniowej jednorodzinnej,

2) MN-U - zabudowy mieszkaniowo - usługowej,

3) P - zabudowy produkcyjnej, składów i magazynów,

4) U-P - zabudowy usługowo - produkcyjnej,

5) ZL - tereny lasów,

6) ZP - zieleni izolacyjnej,

7) KD - dróg publicznych w tym:

KDZ - dróg zbiorczych,

KDL - dróg lokalnych,

KDD - dróg dojazdowych,

8) KDW - dróg wewnętrznych,

9) E - stacji transformatorowych,

10) K - pompowni ścieków.

Rozdział II
Ustalenia obowiązujące na całym obszarze objętym planem

§ 4. **Ustalenia dotyczące zasad ochrony i kształtowania ładu przestrzennego.**

1. Obowiązują następujące zasady obsługi komunikacyjnej terenów:

1) ustala się układ komunikacyjny dróg publicznych realizujący obsługę komunikacyjną terenów objętych planem i powiązania z układem komunikacyjnym miasta, oznaczony na rysunku planu symbolami:

a) 1KDZ - ul. Składowa i ul. Świerkowa, droga zbiorcza,

b) 1KDL - ul. Świerkowa, droga lokalna,

c) 2KDL - droga lokalna,

d) 3KDL - ul. Modrzewiowa, droga lokalna,

e) KDD (od 1KDD do 8KDD) - ulice dojazdowe,

2) ustala się układ uzupełniający dróg wewnętrznych oznaczony na rysunku planu symbolem KDW (od 1KDW do 6KDW).

2. Ustala się następujące zasady lokalizacji miejsc postojowych dla samochodów:

1) dla istniejących i projektowanych inwestycji w ramach działki lub zespołu działek, na których realizowana jest inwestycja w ilości:

a) dla zabudowy mieszkaniowej jednorodzinnej - nie mniej niż 1 miejsce postojowe na 1 budynek mieszkalny oprócz miejsca w garażu;

b) dla zabudowy mieszkaniowo - usługowej dodatkowo należy zabezpieczyć minimum 3 miejsca postojowe na każde 100 m^2 powierzchni ogólnej prowadzonych usług i handlu lecz nie mniej niż jedno;

c) dla zabudowy produkcyjnej, składów i magazynów - należy przewidzieć 10 - 20 miejsc postojowych na 1000 m^2 powierzchni użytkowej lub 20 miejsc postojowych na 100 zatrudnionych;

d) dla zabudowy usługowo - produkcyjnej - należy przewidzieć 10 - 20 miejsc postojowych na 100 zatrudnionych i klientów usług,

2) lokalizacja miejsc postojowych dla samochodów na terenie istniejących i projektowanych inwestycji zgodnie z wymaganiami przepisów odrębnych,

3) dopuszcza się możliwość lokalizacji miejsc postojowych dla samochodów w obrębie linii rozgraniczających ulic klas Z, L i D zgodnie w wymaganiami przepisów odrębnych w formie zatok postojowych oraz dodatkowych pasów postojowych.

3. Na terenie dróg publicznych dopuszcza się możliwość lokalizacji: zatok przystankowych dla autobusów oraz zatok dla postoju taksówek zgodnie z wymaganiami przepisów odrębnych.

4. Na terenach przeznaczonych pod zabudowę dopuszcza się możliwość wydzielania dodatkowych dróg wewnętrznych, innych niż na rysunku planu, pod warunkiem zachowania minimalnej szerokości w liniach rozgraniczających 7,0 m, zgodności z przepisami odrębnymi oraz w dostosowaniu do zgodnego z planem zagospodarowania terenu.

5. Dopuszcza się sytuowanie nośników reklamowych na terenach przeznaczonych pod zabudowę w formie słupów reklamowych o wysokości nie większej niż 3 m i masztów flagowych o wysokości do 8 m, oraz tablic, neonów i ekranów o powierzchni nie większej niż 8 m^2 w obrysie zewnętrznym.

6. Na wszystkich terenach objętych planem dopuszcza się prowadzenie sieci infrastruktury technicznej nie związanych z obsługą terenów objętych planem, pod warunkiem, że nie ograniczy to możliwości zagospodarowania tych terenów zgodnie z pozostałymi ustaleniami planu.

7. Remont, rozbudowa, przebudowa i nadbudowa istniejącej zabudowy możliwa jest pod warunkiem utrzymania obowiązującego przeznaczenia terenu oraz zasad zagospodarowania terenu i kształtowania zabudowy określonych w Rozdziale III - ustalenia szczegółowe.

§ 5. Ustala się następujące zasady dotyczące kształtowania działek budowlanych:

1) obowiązuje zapewnienie dostępu każdej działki przeznaczonej pod zabudowę do drogi publicznej bezpośredniego zjazdami indywidualnymi lub pośredniego poprzez drogę wewnętrzną lub dojazd wewnętrzny;

2) obowiązują następujące najmniejsze szerokości frontów nowo wydzielonych działek budowlanych:

a) dla zabudowy mieszkaniowej jednorodzinnej:

- wolno stojącej - 16 m,

- bliźniaczej - 12 m,

b) dla zabudowy mieszkaniowo - usługowej:

- wolno stojącej - 20 m,

- bliźniaczej - 16 m,

c) dla zabudowy usługowo - produkcyjnej - 12 m,

d) dla zabudowy produkcyjnej - 12 m,

3) działki mogą być przeznaczone pod lokalizację zabudowy, jeżeli powierzchnia działki wynosi nie mniej niż:

a) dla terenów zabudowy mieszkaniowej jednorodzinnej:

- wolno stojącej - 500 m^2,

- bliźniaczej - 400 m^2,

b) dla terenów zabudowy mieszkaniowo - usługowej:

- wolno stojącej - 600 m^2,

- bliźniaczej - 500 m^2,

c) dla terenów zabudowy usługowo - produkcyjnej - 400 m^2,

d) dla terenów zabudowy produkcyjnej - 600 m^2,

4) kąt położenia granic nowo wydzielonych działek w stosunku do pasa drogowego około 90^0 lub zgodny z istniejącym podziałem geodezyjnym.

§ 6. **Zasady ochrony i kształtowania środowiska przyrodniczego i krajobrazu.**

1. Ustala się następujące zasady w zakresie ochrony wód powierzchniowych i podziemnych:

1) ze względu na położenia terenów objętych planem na obszarze głównego Zbiornika Wód Podziemnych Nr 425 należy zapewnić warunki gwarantujące ochronę wód podziemnych poprzez zastosowanie rozwiązań zapobiegających zanieczyszczeniom wód podziemnych;

2) należy zapewnić pełne wyposażenie wszystkich obiektów przemysłowych i usługowych w kanalizację sanitarną a ponadto placów składowych, manewrowych, dróg oraz parkingów w kanalizację deszczową;

3) magazynowanie odpadów stałych i substancji niebezpiecznych winno się odbywać wyłącznie w przystosowanych do tego celu miejscach, zgodnie z przepisami odrębnymi.

2. Wymagania w zakresie ochrony powietrza, wód i ziemi przed uciążliwościami lokalizowanych obiektów i instalacji przemysłowych należy realizować zgodnie z przepisami odrębnymi.

3. Dla terenów zabudowy mieszkaniowej jednorodzinnej oraz zabudowy mieszkaniowo - usługowej ustala się dopuszczalne wartości poziomu hałasu w środowisku określone w przepisach odrębnych dla terenów zabudowy mieszkaniowo - usługowej.

4. Na terenach zabudowy usługowo - produkcyjnej należy zapewnić ochronę przed hałasem polegającą na stosowaniu rozwiązań technicznych zapewniających w budynkach mieszkalnych znajdujących się w bezpośrednim sąsiedztwie tych terenów zachowanie dopuszczalnych poziomów hałasu w środowisku, które określają przepisy odrębne.

5. Na wszystkich terenach objętych planem należy uwzględnić przebiegi istniejących sieci i urządzeń infrastruktury technicznej, poprzez zachowanie wymaganych przepisami odległości lokalizowanych obiektów i budowli a w przypadku występujących kolizji zachowania warunków realizacji inwestycji określonych przepisami odrębnymi lub przebudowę sieci w dostosowaniu do zgodnego z planem zagospodarowania terenu.

6. Na terenach zabudowy usługowo - produkcyjnej oraz zabudowy produkcyjnej, składów i magazynów wyklucza się możliwość lokalizacji zakładów stwarzających zagrożenie wystąpienia poważnych awarii oraz stwarzających zagrożenia dla życia lub zdrowia ludzi.

7. Zastosowane rozwiązania projektowe powinny zapewnić ochronę walorów krajobrazowych oraz istniejącej zieleni miejskiej.

8. Do czasu realizacji ustaleń planu tereny należy użytkować w sposób dotychczasowy.

§ 7. **Ustalenia dotyczące przebudowy, rozbudowy i budowy systemów infrastruktury technicznej**.

W zakresie urządzeń infrastruktury technicznej ustala się następujące zasady zagospodarowania przestrzennego:

1) w zakresie elektroenergetyki:

a) zasilanie projektowanego osiedla w energie elektryczną z istniejących i projektowanych stacji transformatorowych 15/0,4kV:

- istniejącej napowietrznej „Agatówka 2" typu STS 20/250 z transformatorem o mocy 250kVA, oznaczonej na rysunku planu symbolem 1E;

- istniejącej napowietrznej „Gasinski" typu STS 20/250 z transformatorem o mocy 250kVA oznaczonej na rysunku planu symbolem 2E;

- zasilanie w/w stacji z istniejącej linii napowietrznej 15kV „RS Rozwadów - Gorzyce";

- projektowanej stacji napowietrznej typu STSpbw 20/250 z transformatorem o mocy 100kVA oznaczonej na rysunku planu symbolem 3E;

- projektowanej stacji wnętrzowej typu STL-20/630kVA oznaczonej symbolem 4E zasilanej linią kablowo - napowietrzną z linii 15kV „RS Rozwadów - Gorzyce", drugostronne zasilanie projektuje się linią kablową do projektowanej stacji IT1 znajdującej się na projektowanym, sąsiednim osiedlu „Piaski II";

- projektowanej stacji wnętrzowej, kontenerowej oznaczonej symbolem 5E zasilanej linią kablową 15kV z projektowanego kabla 15kV do projektowanej stacji 4E (w/w stacje przewidziano ze względu na dużą ilość zakładów i usług na tym terenie);

- realizacja projektowanej stacji transformatorowej 5E nastąpi po zrealizowaniu zasilania projektowanego osiedla „Piaski II";

b) należy zachować minimalną odległość od stacji transformatorowej wnętrzowej 15/0,4kV do obiektów budowlanych i dróg wynikających z przepisów szczególnych;

c) w uzasadnionych przypadkach dopuszcza się zmianę lokalizacji projektowanych stacji transformatorowych i sieci zasilających;

d) od przebiegających linii elektroenergetycznych napowietrznych przez teren projektowanego osiedla należy zachować odległość wynikającą z przepisów szczególnych, w obrębie której nie należy lokalizować obiektów kubaturowych;

e) dla linii elektroenergetycznych napowietrznych SN 15kV przebiegających przez tereny leśne należy zachować pasy bez zadrzewień o szerokości wynikających z przepisów szczególnych oraz możliwość dostępu do tras sprzętem mechanicznym;

f) lokalizacja projektowanych obiektów w stosunku do istniejących urządzeń winna odpowiadać wymogom zawartym w aktualnych przepisach budowy urządzeń elektroenergetycznych i polskich normach;

g) utrzymuje się przebieg istniejącej linii 15kV - własność PKP;

2) w zakresie telekomunikacji:

a) podłączenie projektowanego osiedla do sieci teletechnicznej przewodowej z istniejącej sieci rozdzielczej kablowej na warunkach określonych przez dysponenta sieci;

b) kabel doziemny w ciągach projektowanych ulic wymaga rezerwacji pasa terenu ~1,0m szerokości

3) w zakresie zaopatrzenia w gaz:

a) będzie realizowane siecią średnioprężną w oparciu o istniejące gazociągi średnioprężne, którą należy rozbudować docelowo w system pierścieniowo - rozdzielczy z zachowaniem niezbędnych odległości od obiektów budowlanych wynikających z warunków technicznych;

b) redukcja ciśnienia średnioprężnego na niskie nastąpi u odbiorców za pomocą indywidualnych reduktorów domowych;

c) dla istniejącego gazociągu Ø250 CN-04Mpa „Rozwadów - Sandomierz" należy zachować odległość wynikającą z przepisów szczególnych w obrębie której nie należy lokalizować obiektów kubaturowych;

4) w zakresie zaopatrzenia w wodę:

a) z istniejącej sieci miejskiej przebiegającej ul. Składową i ul. Świerkową, przedłużenie i rozwinięcie średnicami Ø90 - Ø110 wzdłuż projektowanego układu drogowego jak na rysunku planu;

b) na terenie osiedla należy przewidzieć hydranty przeciwpożarowe;

5) w zakresie kanalizacji sanitarnej:

a) ścieki należy skierować do miejskiej oczyszczalni ścieków przez zaprojektowany system kolektorów jak na rysunku planu infrastruktura techniczna, zbierających ścieki do projektowanych przepompowni osiedlowych 1K, 2K, skąd zostaną przetłoczone do miejskiej sieci kanalizacji sanitarnej osiedla „Piaski";

b) do czasu objęcia obszaru osiedla ogólnomiejskim systemem uzbrojenia w sieć sanitarną dopuszcza się realizację lokalnych szczelnych zbiorników do gromadzenia ścieków sanitarnych z zachowaniem normatywnych odległości wynikających z warunków

technicznych i z zapewnieniem wywozu ścieków do oczyszczalni miejskiej;

6) w zakresie kanalizacji deszczowej:

a) ścieki deszczowe zostaną skierowane poprzez projektowany system kanalizacji deszczowej biegnącej do przepompowni wód opadowych na zrealizowanym kolektorze „zachodnim", a następnie do rzeki San;

b) dla okresu przejściowego, do czasu realizacji docelowych rozwiązań odprowadzenie wód opadowych odbywać się będzie powierzchniowo do istniejących i projektowanych układów rowów otwartych;

7) w zakresie zaopatrzenia w ciepło:

ustala się na obszarze opracowania pokrycie potrzeb poprzez indywidualne systemy grzewcze wykorzystujące jako czynnik grzewczy paliwa ekologiczne, preferuje się wykorzystanie gazu jako czynnika grzewczego dla lokalnych systemów zaopatrzenia w ciepło i przygotowania ciepłej wody użytkowej;

8) w zakresie gospodarki odpadami:

a) czasowe gromadzenie odpadów stałych na terenie posesji prywatnych przy zabudowie jednorodzinnej i usługowej w pojemnikach przeznaczonych na ten cel;

b) odbiór odpadów komunalnych przez wyspecjalizowane jednostki, ich segregację i zagospodarowanie na warunkach określonych przez Zarząd Miasta;

c) odpady wytwarzane w wyniku prowadzonej działalności będą wykorzystane lub unieszkodliwiane na zasadach określonych w obowiązujących w tym zakresie przepisach szczególnych.

Rozdział III
Ustalenia szczegółowe

§ 8. **Tereny zabudowy mieszkaniowej jednorodzinnej**.

1. Wyznacza się **tereny zabudowy mieszkaniowej jednorodzinnej**, oznaczone na rysunku planu symbolem **MN** w tym:

1MN o powierzchni ok. 2,6 ha;

2MN o powierzchni ok. 2,8 ha;

3MN o powierzchni ok. 2,1 ha;

4MN o powierzchni ok. 0,4 ha;

5MN o powierzchni ok. 2,6 ha;

z dopuszczeniem budynków wolno stojących oraz bliźniaczych.

2. Na terenach zabudowy mieszkaniowej jednorodzinnej dopuszcza się prowadzenie działalności gospodarczej, usług i handlu pod następującymi warunkami:

1) działalność gospodarczą, funkcję usługową i handel należy realizować w kondygnacji parteru budynku mieszkalnego, przy czym:

a) powierzchnia użytkowa funkcji dopuszczonej nie może przekraczać powierzchni użytkowej funkcji podstawowej tj. mieszkaniowej,

b) prowadzona funkcja dopuszczona nie powinna wymagać urządzenia więcej niż dwóch miejsc postojowych,

c) na działkach zabudowy wolno stojącej i bliźniaczej dopuszcza się lokalizowanie funkcji usługowej w budynku wolno stojącym o powierzchni zabudowy do 50 m^2 lub w połączeniu z budynkiem gospodarczym lub garażowym.

3. Ustala się zakaz lokalizacji przedsięwzięć mogących znacząco oddziaływać na środowisko w rozumieniu przepisów o ochronie środowiska, dla których jest wymagany raport o oddziaływaniu na środowisko.

4. Ustala się następujące zasady zagospodarowania terenu i kształtowania zabudowy:

1) w celu zachowania ładu przestrzennego oraz poprawy standardów zamieszkania istniejąca zabudowa może być remontowana, przebudowywana, rozbudowywana do wysokości określonej w pkt 7, ppkt a i wymieniana na nową pod warunkiem zachowania i uzupełniania istniejącego układu przestrzennego oraz zachowania warunków technicznych, jakim powinny odpowiadać budynki i ich usytuowanie.

2) ustala się następujące nieprzekraczalne linie zabudowy, które dotyczą wszystkich budynków lokalizowanych na działce:

a) dla terenu oznaczonego symbolem 1MN

- 10 m od zewnętrznej krawędzi jezdni drogi 1 KDL - ul. Świerkowa;

- 10 m od linii rozgraniczającej tereny kolejowe;

b) dla terenu oznaczonego symbolem 2MN

- 10 m od zewnętrznej krawędzi jezdni drogi 1 KDL - ul. Świerkowa;

- 6 m od linii rozgraniczającej drogę 1KDD - ul. Brzozowa;

c) dla terenu oznaczonego symbolem 3MN

- 6 m od linii rozgraniczającej drogę 1 KDD - ul. Brzozowa;

- 6 m od linii rozgraniczającej drogę 2 KDD;

d) dla terenu oznaczonego symbolem 4MN

- 10 m od zewnętrznej krawędzi jezdni drogi 1 KDL - ul. Świerkowa;

- 6 m od linii rozgraniczającej drogę 1KDD - ul. Brzozowa;

- 6 m od linii rozgraniczającej drogę 2 KDD;

e) dla terenu oznaczonego symbolem 5MN

- 10 m od zewnętrznej krawędzi jezdni drogi 1 KDL - ul. Świerkowa;

- 10 m od linii rozgraniczającej drogę 2 KDL;

3) wielkość powierzchni zabudowy do powierzchni działki nie więcej niż 50%;

4) udział powierzchni biologicznie czynnej nie mniej niż 30% powierzchni działki;

5) dopuszcza się rozbudowę zabudowy oraz sytuowanie budynków bezpośrednio przy granicy lub w zbliżeniu do granicy działki budowlanej z uwzględnieniem warunków określonych w przepisach odrębnych;

6) miejsca postojowe należy zlokalizować na terenie działki przeznaczonej pod inwestycję w ilości nie mniejszej niż określone § 4, ust. 2, pkt 1, ppkt a;

7) dopuszcza się lokalizację altan ogrodowych oraz innych obiektów małej architektury;

8) cechy budynków mieszkalnych:

a) budynki do trzech kondygnacji nadziemnych, w tym jedna w stromej konstrukcji dachu, maksymalna wysokość 8 m do najwyższego gzymsu i 13 m do kalenicy;

b) poziom posadowienia parteru do 100 cm n.p.t.,

c) dachy dwuspadowe i wielospadowe o symetrycznym spadku połaci z dopuszczeniem lukarn i okien połaciowych,

d) kąt nachylenia głównych połaci dachowych od 30^0 do 45^0,

e) układ kalenicy prostopadły do bocznej granicy działki, przy czym na działkach wąskich dopuszcza się układ równoległy do granicy bocznej działki, dopuszcza się także układ kalenic równoległy do granicy bocznej działki w przypadku ujednolicenia zabudowy wzdłuż jednej ulicy (co najmniej trzy budynki obok siebie),

f) kolorystyka elewacji w kolorach jasnych, pastelowych, pokrycia dachu w kolorze naturalnej ceramiki lub zbliżonych w ciemnej tonacji,

9) cechy budynków pomocniczych (gospodarcze, garażowe, ewentualnie usługowe):

a) budynki o jednej kondygnacji nadziemnej o wysokości do 6 m do kalenicy lub szczytu,

b) dachy dwuspadowe lub czterospadowe o kącie nachylenia połaci dachowych nawiązującym do dachu na budynku mieszkalnym,

c) dopuszcza się dachy jednospadowe w przypadku realizacji budynku przy granicy działki lub gdy powierzchnia zabudowy nie przekracza 40 m^2,

d) kolorystyka elewacji i pokrycia jak budynek mieszkalny;

10) ogrodzenia części frontowej działki należy lokalizować w linii rozgraniczającej drogi o dopuszczającej wysokości do 1,50 m.

§ 9. **Tereny zabudowy mieszkaniowo - usługowej**

1. Wyznacza się **tereny zabudowy mieszkaniowo - usługowej** oznaczone na rysunku planu symbolem **MN-U**, w tym:

1 MN-U o powierzchni ok. 3,2 ha;

2 MN-U o powierzchni ok. 3,4 ha;

3 MN-U o powierzchni ok. 2,0 ha.

2. Ustala się zakaz lokalizacji przedsięwzięć mogących znacząco oddziaływać na środowisko w rozumieniu przepisów o ochronie środowiska, dla których jest wymagany raport o oddziaływaniu na środowisko.

3. Ustala się następujące zasady zagospodarowania terenu i kształtowania zabudowy:

1) ustala się następujące nieprzekraczalne linie zabudowy, które dotyczą wszystkich budynków:

a) dla terenu 1 MN-U

- 15 m od zewnętrznej krawędzi jezdni drogi 1 KDZ - ul. Świerkowa;

- 10 m od zewnętrznej krawędzi jezdni drogi 1 KDL - ul. Świerkowa;

- 10 m od zewnętrznej krawędzi jezdni drogi 3 KDL - ul. Modrzewiowa;

- 6 m od linii rozgraniczającej drogę 2 KDL;

b) dla terenu 2 MN-U

- 8 m od zewnętrznej krawędzi jezdni drogi 1 KDL - ul. Świerkowa;

- 10 m od linii rozgraniczającej drogę 2 KDL;

- 6 m od linii rozgraniczającej drogę 3 KDD;

c) dla terenu 3 MN-U

- 15 m od linii rozgraniczającej drogę 1 KDZ - ul. Składowa;

- 10 m od linii rozgraniczającej drogę 2 KDL

- 6 m od linii rozgraniczającej drogę 3 KDD;

2) wielkość powierzchni zabudowy do powierzchni działki nie więcej niż 60%;

3) udział powierzchni biologicznie czynnej nie mniej niż 20% powierzchni działki;

4) dopuszcza się rozbudowę zabudowy oraz sytuowanie budynków bezpośrednio przy granicy lub w zbliżeniu do granicy działki budowlanej z uwzględnieniem warunków określonych w przepisach odrębnych;

5) miejsca postojowe należy zlokalizować na terenie działki przeznaczonej pod inwestycję w ilości nie mniejszej niż określone § 4, ust. 2, pkt 1, ppkt b;

6) dopuszcza się lokalizację altan ogrodowych oraz innych obiektów małej architektury;

7) funkcję usługową, w tym handel, można zlokalizować w kondygnacji parteru budynku mieszkalnego, w budynku dobudowanym do budynku mieszkalnego lub w budynku wolno stojącym;

8) cechy budynków mieszkalnych (lub mieszkalno - usługowych):

a) budynki do trzech kondygnacji nadziemnych, w tym jedna w stromej konstrukcji dachu,

b) dachy dwuspadowe i wielospadowe o symetrycznym spadku połaci z dopuszczeniem lukarn i okien połaciowych,

c) kąt nachylenia głównych połaci dachowych od 30^0 do 45^0,

d) układ kalenicy prostopadły do bocznej granicy działki, przy czym na działkach wąskich dopuszcza się układ równoległy do granicy bocznej działki, dopuszcza się także układ kalenic równoległy do granicy bocznej działki w przypadku ujednolicenia zabudowy wzdłuż jednej ulicy (co najmniej trzy budynki obok siebie),

e) kolorystyka elewacji w kolorach jasnych, pastelowych, pokrycia dachu w kolorze naturalnej ceramiki lub zbliżonych w ciemnej tonacji,

9) cechy budynków usługowych:

a) budynek do dwóch kondygnacji nadziemnych,

b) maksymalna wysokość 10 m,

c) dachy dwuspadowe, wielospadowe i płaskie o kacie nachylenia połaci dachowych odpowiednio od 30^0 do 45^0 i od 5^0 do 15^0,

d) dopuszcza się kolorystykę elewacji o nasyconych barwach ale nawiązującą do pozostałych budynków znajdujących się na tej samej działce,

10) cechy budynków pomocniczych (gospodarczych i garażowych):

a) budynki o jednej kondygnacji nadziemnej o wysokości do 6 m do kalenicy lub szczytu,

b) dachy dwuspadowe lub czterospadowe o kącie nachylenia połaci dachowych nawiązującym do dachu na budynku mieszkalnym,

c) dopuszcza się dachy jednospadowe w przypadku realizacji budynku przy granicy działki lub gdy powierzchnia zabudowy nie przekracza 40 m^2,

d) kolorystyka elewacji i pokrycia jak budynek mieszkalny,

11) od strony dróg zabrania się wykonywania ogrodzeń pełnych oraz z prefabrykatów betonowych.

§ 10. **Tereny zabudowy usługowo - produkcyjnej**.

1. Wyznacza się t**ereny zabudowy usługowo - produkcyjnej**, oznaczone na rysunku planu symbolem **U-P** w tym:

1U-P o powierzchni ok. 3,0 ha

2U-P o powierzchni ok. 0,5 ha

z przeznaczeniem podstawowym pod obiekty usługowo - produkcyjne, usługowe i hurtownie.

2. Na terenach, o których mowa w ust. 1 jako przeznaczenie uzupełniające dopuszcza się lokalizację:

1) obiektów biurowych, administracyjnych i socjalnych;

2) obiektów handlowych;

3) obiektów garażowych i zespołów garażowych oraz wiat i zadaszeń;

4) parkingów, placów postojowych i manewrowych, dróg wewnętrznych dojazdowych;

5) zieleni o charakterze ozdobnym niskiej i krzaczastej;

6) sieci i urządzeń infrastruktury technicznej.

3. Na terenach, o których mowa w ust. 1 ustala się następujące warunki zagospodarowania terenu i kształtowania zabudowy:

1) ustala się następujące nieprzekraczalne linie zabudowy, które dotyczą wszystkich budynków:

a) dla terenu 1U- P

- 15 m od linii rozgraniczającej drogę 1 KDZ - ul. Świerkowa i ul. Składowa;

- 10 m od zewnętrznej krawędzi jezdni drogi 3 KDL - ul. Modrzewiowa;

- 6 m od linii rozgraniczającej drogę 8 KDD;

b) dla terenu 2U-P

- 15 m od linii rozgraniczającej drogi 1 KDZ - ul. Składowa;

- 6 m od linii rozgraniczającej drogi 5 KDD i 7 KDD;

2) wielkość powierzchni zabudowy w stosunku do powierzchni działki przeznaczonej pod inwestycję nie więcej niż 50%;

3) udział powierzchni biologicznie czynnej nie mniej niż 20% powierzchni terenu przeznaczonego pod inwestycję;

4) miejsca postojowe należy zlokalizować na terenie działki przeznaczonej pod inwestycję w ilości nie mniejszej niż określone § 4, ust. 2, pkt 1, ppkt d;

5) forma architektoniczna budynków winna spełniać następujące wymagania:

a) wysokość budynków do 3 kondygnacji nadziemnych, w tym jedna w stromej konstrukcji dachu,

b) maksymalna wysokość budynków 12 m;

c) dachy dwuspadowe, wielospadowe i płaskie o kącie nachylenia połaci dachowych odpowiednio od 30^0 do 45^0 i od 5^0 do 15^0,

d) dopuszcza się kolorystykę elewacji o nasyconych barwach, kolorystyka dachów ciemna stonowana;

6) wyklucza się budowę ogrodzeń pełnych oraz z typowych elementów żelbetowych.

§ 11. **Tereny zabudowy produkcyjnej, składów i magazynów**.

1. Wyznacza się **tereny zabudowy produkcyjnej, składów i magazynów**, oznaczone na rysunku planu symbolem **P** w tym:

1P o powierzchni ok. 1,5 ha;

2P o powierzchni ok. 0,6 ha.

2. Na terenie, o którym mowa w ust. 1 jako przeznaczenie uzupełniające dopuszcza się lokalizację:

1) obiektów biurowych, administracyjnych oraz socjalnych;

2) obiektów związanych z ekspozycją i dystrybucją wyrobów produkcji oraz pomocniczych związanych z funkcją podstawową;

3) obiektów usługowych obsługi komunikacyjnej (myjnie, serwisy, garaże) pojazdów związanych z zakładem produkcyjnym;

4) parkingów, placów postojowych i manewrowych transportu drogowego, dróg wewnętrznych i dojazdów;

5) wiat i zadaszeń;

6) zieleni o charakterze izolacyjnym i ozdobnym, wysokiej i niskiej;

7) sieci i urządzeń infrastruktury technicznej.

3. Na terenach, o których mowa w ust. 1, ustala się zakaz lokalizacji obiektów stwarzających zagrożenie poważnej awarii przemysłowej.

4. Na terenach, o których mowa w ust. 1 ustala się następujące warunki zagospodarowania terenu i kształtowania zabudowy:

1) ustala się następujące nieprzekraczalne linie zabudowy, które dotyczą wszystkich budynków:

a) dla terenu 1P

- 15 m od linii rozgraniczającej drogę 1 KDZ - ul. Składowa;

- 10 m od linii rozgraniczającej drogę 6 KDD i 7 KDD;

b) dla terenu 2P

- 15 m od linii rozgraniczającej drogę 1 KDZ - ul. Składowa;

- 10 m od linii rozgraniczającej drogi 6 KDD;

2) wielkość powierzchni zabudowy w stosunku do powierzchni działki przeznaczonej pod inwestycję nie więcej niż 50%;

3) udział powierzchni biologicznie czynnej nie mniej niż 10% powierzchni terenu przeznaczonego pod inwestycję;

4) miejsca postojowe należy zlokalizować na terenie działki przeznaczonej pod inwestycję w ilości wynikającej z potrzeb jednak nie mniej niż określone w § 4, ust. 2, pkt 1, ppkt c;

5) forma architektoniczna budynków musi spełniać następujące wymagania:

a) wysokość budynków nie może być wyższa niż 12 m,

b) dachy o kącie nachylenia połaci w granicach 5% - 15% z dopuszczeniem świetlików itp. urządzeń doprowadzających światło dzienne,

6) wyklucza się budowę ogrodzeń pełnych o wysokości powyżej 1 m.

§ 12. **Tereny komunikacji**.

1. Ustalenia dla **terenu komunikacji** oznaczonego na rysunku planu symbolem **1KDZ** - ul. Składowa i odcinek ul. Świerkowej o powierzchni ok. 1,3 ha:

1) przeznaczenie podstawowe - droga publiczna klasy drogi zbiorczej;

2) przeznaczenie uzupełniające - realizacja chodników,

3) sieci i urządzeń infrastruktury technicznej zgodnie z wymaganiami przepisów odrębnych;

dopuszcza się:

a) lokalizację małych obiektów kubaturowych (kioski prasowe, przystanki autobusowe, budki telefoniczne),

b) zieleń ozdobną i izolacyjną,

4) warunki urbanistyczne:

- szerokość w liniach rozgraniczających nie mniej niż 20 m;

- szerokość jezdni 7,0 m;

2. Ustalenia dla terenów komunikacji oznaczonych na rysunku planu symbolami:

1 KDL o powierzchni ok. 1,1 ha ul. Świerkowa;

2 KDL o powierzchni ok. 0,6 ha projektowana;

3 KDL o powierzchni ok. 0,2 ha ul. Modrzewiowa;

1) przeznaczenie podstawowe - tereny dróg publicznych klasy drogi lokalnej;

2) przeznaczenie uzupełniające - realizacja chodników, sieci i urządzeń infrastruktury technicznej;

3) dopuszcza się zieleń ozdobną;

4) warunki urbanistyczne:

a) szerokość w liniach rozgraniczających nie mniej niż 12 m;

b) szerokość jezdni nie mniejsza niż 6 m;

3. Ustalenia dla terenów komunikacji oznaczonych na rysunku planu symbolami:

1KDD o powierzchni ok. 0,4 ha ul. Brzozowa;

2KDD o powierzchni ok. 0,2 ha istniejąca bez nazwy;

3KDD o powierzchni ok. 0,1 ha projektowana;

4KDD o powierzchni ok. 0,1 ha ul. Składowa (odcinek);

5KDD o powierzchni ok. 0,1 ha istniejąca bez nazwy;

6KDD o powierzchni ok. 0,1 ha projektowana;

7KDD o powierzchni ok. 0,2 ha projektowana;

8KDD o powierzchni ok. 0,1ha projektowana;

1) przeznaczenie podstawowe - tereny istniejących i projektowanych dróg publicznych klasy drogi dojazdowej;

2) przeznaczenie uzupełniające - realizacja chodników oraz sieci i urządzeń infrastruktury technicznej zgodnie z wymaganiami przepisów odrębnych;

3) dopuszcza się zieleń ozdobną;

4) warunki urbanistyczne:

a) szerokość w liniach rozgraniczających

- 1KDD nie mniej niż 10 m;

- 2KDD nie mniej niż 10 m;

- 3KDD nie mniej niż 10 m zakończona placem nawrotowym o wymiarach 15 m×15 m;

- 4KDD nie mniej niż 10 m.;

- 5KDD nie mniej niż 10 m zakończona placem nawrotowym;

- 6KDD nie mniej niż 10 m zakończona placem nawrotowym;

- 7KDD nie mniej niż 10 m zakończona placem nawrotowym;

- 8KDD nie mniej niż 10 m zakończona placem nawrotowym o wymiarach 15 m×15 m;

b) szerokość jezdni

- 1KDD nie mniejsza niż 5 m;

- 2KDD nie mniejsza niż 5 m;

- 3KDD nie mniejsza niż 5 m;

- 4KDD nie mniejsza niż 5 m;

- 5KDD nie mniejsza niż 5 m;

- 6KDD nie mniejsza niż 5 m;

- 7KDD nie mniejsza niż 5 m;

- 8KDD nie mniejsza niż 5 m.

4. Ustalenia dla terenów komunikacji oznaczonych na rysunku planu symbolami:

1KDW o powierzchni ok. 0,1 ha projektowana;

2KDW o powierzchni ok. 0,02 ha istniejąca;

3KDW o powierzchni ok. 0,04 ha projektowana;

4KDW o powierzchni ok. 0,07 ha projektowana;

5KDW o powierzchni ok. 0,06 ha istniejąca;

6KDW o powierzchni ok. 0,03 ha istniejąca;

1) przeznaczenie podstawowe - tereny istniejących i projektowanych dróg wewnętrznych;

2) przeznaczenie uzupełniające - realizacja chodników, sieci i urządzeń infrastruktury technicznej;

3) dopuszcza się zieleń ozdobną;

4) warunki urbanistyczne:

a) szerokość w liniach rozgraniczających:

- 1KDW - nie mniej niż 7 m;

- 2KDW - nie mniej niż 5 m;

- 3KDW - nie mniej niż 7 m;

- 4KDW - nie mniej niż 7 m;

- 5KDW - nie mniej niż 5 m;

- 6KDW - nie mniej niż 7 m;

b) szerokość jezdni:

- 1KDW - nie mniej niż 5 m;

- 2KDW - nie mniej niż 5 m;
- 3KDW - nie mniej niż 5 m;
- 4KDW - nie mniej niż 5 m;
- 5KDW - nie mniej niż 5 m;
- 6KDW - nie mniej niż 5 m.

§ 13. 1. Wyznacza się **tereny pod lokalizację stacji transformatorowych**, oznaczone na rysunku planu symbolem **E** w tym:

1E o powierzchni ok. 0,003 ha,

2E o powierzchni ok. 0,003 ha,

3E o powierzchni ok. 0,005 ha,

4E o powierzchni ok. 0,002 ha,

5E o powierzchni ok. 0,010 ha.

2. W granicach terenów oznaczonych symbolem E dopuszcza się lokalizację miejsca postojowego dla samochodu obsługi i konserwacji urządzeń oraz zieleni izolacyjnej ozdobnej.

3. Zasady zagospodarowania terenu zgodnie z przepisami odrębnymi.

§ 14. 1. Wyznacza się **teren pod lokalizację pompowni ścieków deszczowych**, oznaczony na rysunku planu symbolem **K** w tym:

1K - pompownia ścieków deszczowych o powierzchni ok. 0,17 ha,

2K i 3K - pompownia ścieków sanitarnych o powierzchni ok. 0,006 ha.

2. W granicach terenu dopuszcza się lokalizację obiektów administracyjno - technicznych, miejsca postojowego dla samochodu obsługi i konserwacji urządzeń oraz zieleni izolacyjnej ozdobnej.

3. Zasady zagospodarowania terenu zgodnie z przepisami odrębnymi.

§ 15. 1. Wyznacza się **tereny zieleni izolacyjnej**, oznaczone na rysunku planu symbolem **ZI** w tym:

1ZI o powierzchni ok. 1,0 ha;

2ZI o powierzchni ok. 0,5 ha;

3ZI o powierzchni ok. 0,2 ha.

2. Dopuszcza się możliwość lokalizacji sieci infrastruktury technicznej, parterowych pawilonów handlowo - usługowych o powierzchni zabudowy do 50 m^2 pod warunkiem uwzględnienia ograniczeń wynikających z przepisów szczególnych związanych z sąsiadującymi wzdłuż wschodniej granicy osiedla terenami linii kolejowej oraz przebiegiem linii energetycznej SN 15kV, ścieżek spacerowych połączonych z małymi formami architektonicznymi, urządzeń reklamowych.

3. Nie dopuszcza się lokalizacji zabudowy mieszkaniowej.

§ 16. 1. Wyznacza się **tereny lasów**, jako kontynuację dotychczasowego sposobu użytkowania i podstawowe przeznaczenie terenu oznaczone na rysunku planu symbolem **ZL** w tym:

1ZL o powierzchni ok. 0,3 ha;

2ZL o powierzchni ok. 8,0 ha;

3ZL o powierzchni ok. 0,2 ha.

2. Dopuszcza się możliwość lokalizacji sieci infrastruktury technicznej, których funkcjonowanie nie jest sprzeczne z wymogami ochrony środowiska, wyznaczenie ciągów spacerowych - stworzenie parku leśnego.

3. Nie dopuszcza się lokalizacji jakiejkolwiek zabudowy kubaturowej.

Rozdział IV
Ustalenia końcowe

§ 17. Na podstawie art. 15 ust. 2 pkt 12 ustawy z dnia 27 marca 2003 roku o planowaniu i zagospodarowaniu przestrzennym ustala się wysokość stawki procentowej, o której mowa w art. 36 ust. 4 w/w ustawy:

1) dla terenów oznaczonych na rysunku planu symbolem MN - 20%,

2) dla terenów oznaczonych na rysunku planu symbolami MN-U, U, U-P i P - 20%,

3) dla terenów oznaczonych na rysunku planu symbolami KDZ, KDL, KDD, KDW, E, ZI, ZL, K - 5%.

§ 18. Uchyla się w całości ustalenia Miejscowego planu zagospodarowania przestrzennego obszaru zabudowy mieszkaniowej z dopuszczeniem lokalizacji usług i rzemiosła w rejonie ulic Brzozowej, Świerkowej i Modrzewiowej w Stalowej Woli uchwalonego uchwałą Nr XXXIX/761/02 Rady Miejskiej w Stalowej Woli w dniu 21.06.2002 r., która została ogłoszona w Dzienniku Urzędowym Województwa Podkarpackiego Nr 39 z dnia 17.07.2002 r. poz. 785.

§ 19. Wykonanie uchwały powierza się Prezydentowi Miasta Stalowa Wola.

§ 20. Uchwała wchodzi w życie po upływie 30 dni od ogłoszenia w Dzienniku Urzędowym Województwa Podkarpackiego.

* załącznika Nr 3 nie ogłasza się.

PRZEWODNICZĄCY RADY

Stanisław Cisek

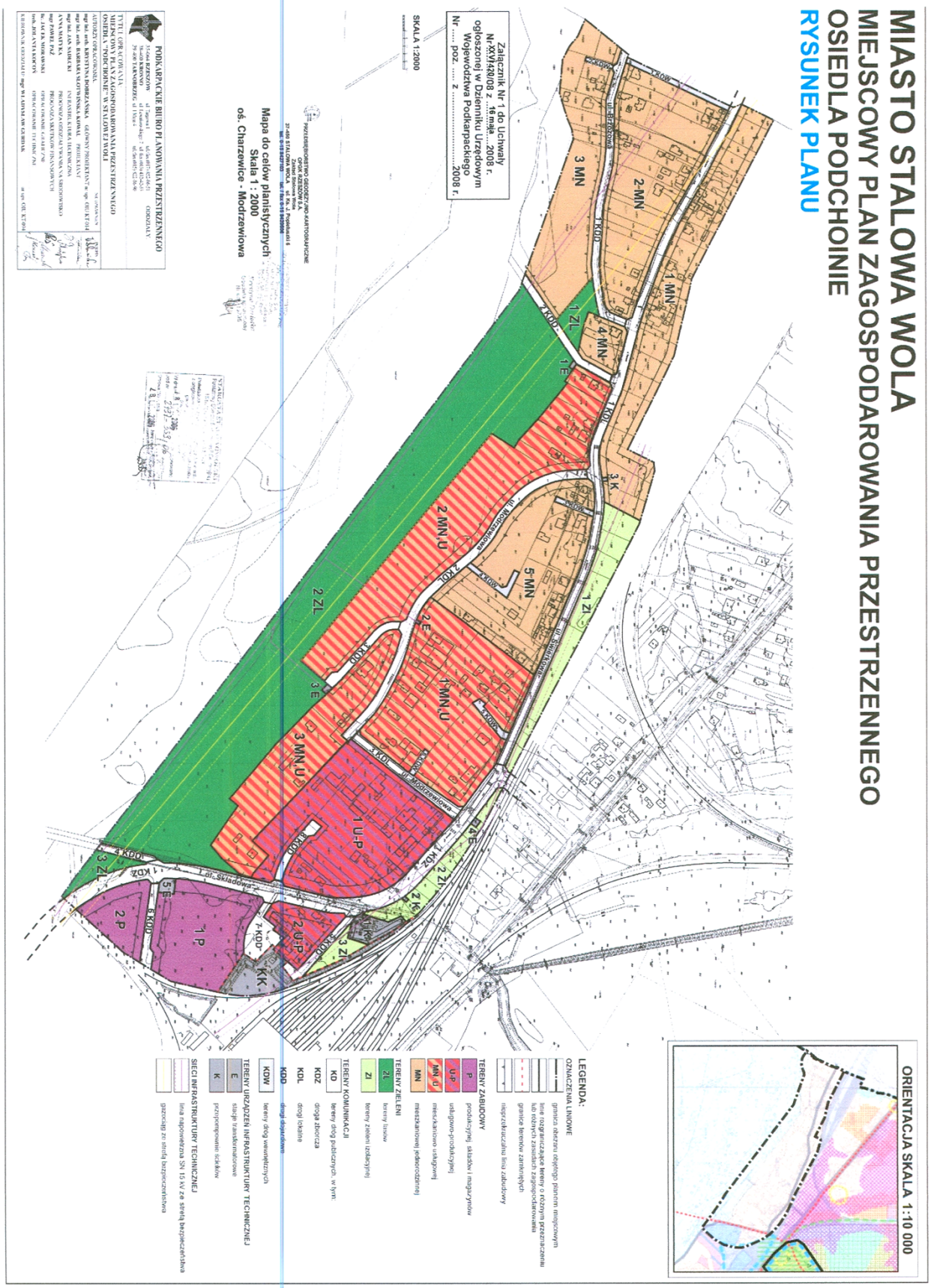
MIASTO STALOWA WOLA
MIEJSCOWY PLAN ZAGOSPODAROWANIA PRZESTRZENNEGO
OSIEDLA PODCHOINIE
RYSUNEK PLANU
Załącznik Nr 1 do Uchwały
Nr XXVI/420/08 z 16 maja 2008 r.
ogłoszonej w Dzienniku Urzędowym
Województwa Podkarpackiego
Nr ..... poz. ..... z .....2008 r.
SKALA 1:2000
Mapa do celów planistycznych
Skala 1 : 2000
oś. Charzewice - Modrzewiowa
PODKARPACKIE BIURO PLANOWANIA PRZESTRZENNEGO
ORIENTACJA SKALA 1:10 000
LEGENDA:
OZNACZENIA LINIOWE
granica obszaru objętego planem miejscowym
linie rozgraniczające tereny o różnym przeznaczeniu lub różnych zasadach zagospodarowania
granice terenów zamkniętych
nieprzekraczalna linia zabudowy
TERENY ZABUDOWY
P produkcyjnej, składów i magazynów
U-P usługowo-produkcyjnej
MN-U mieszkaniowo usługowej
MN mieszkaniowej jednorodzinnej
TERENY ZIELENI
ZL tereny leśne
ZI tereny zieleni izolacyjnej
TERENY KOMUNIKACJI
KD tereny dróg publicznych, w tym:
KDZ droga zbiorcza
KDL droga lokalna
KDD droga dojazdowa
KDW tereny dróg wewnętrznych
TERENY URZĄDZEŃ INFRASTRUKTURY TECHNICZNEJ
E stacje transformatorowe
K przepompownie ścieków
SIECI INFRASTRUKTURY TECHNICZNEJ
linia napowietrzna SN 15 kV ze strefą bezpieczeństwa
gazociąg ze strefą bezpieczeństwa

MIASTO STALOWA WOLA

MIEJSCOWY PLAN ZAGOSPODAROWANIA PRZESTRZENNEGO OSIEDLA PODCHOINIE

RYSUNEK PLANU

INFRASTRUKTURA TECHNICZNA

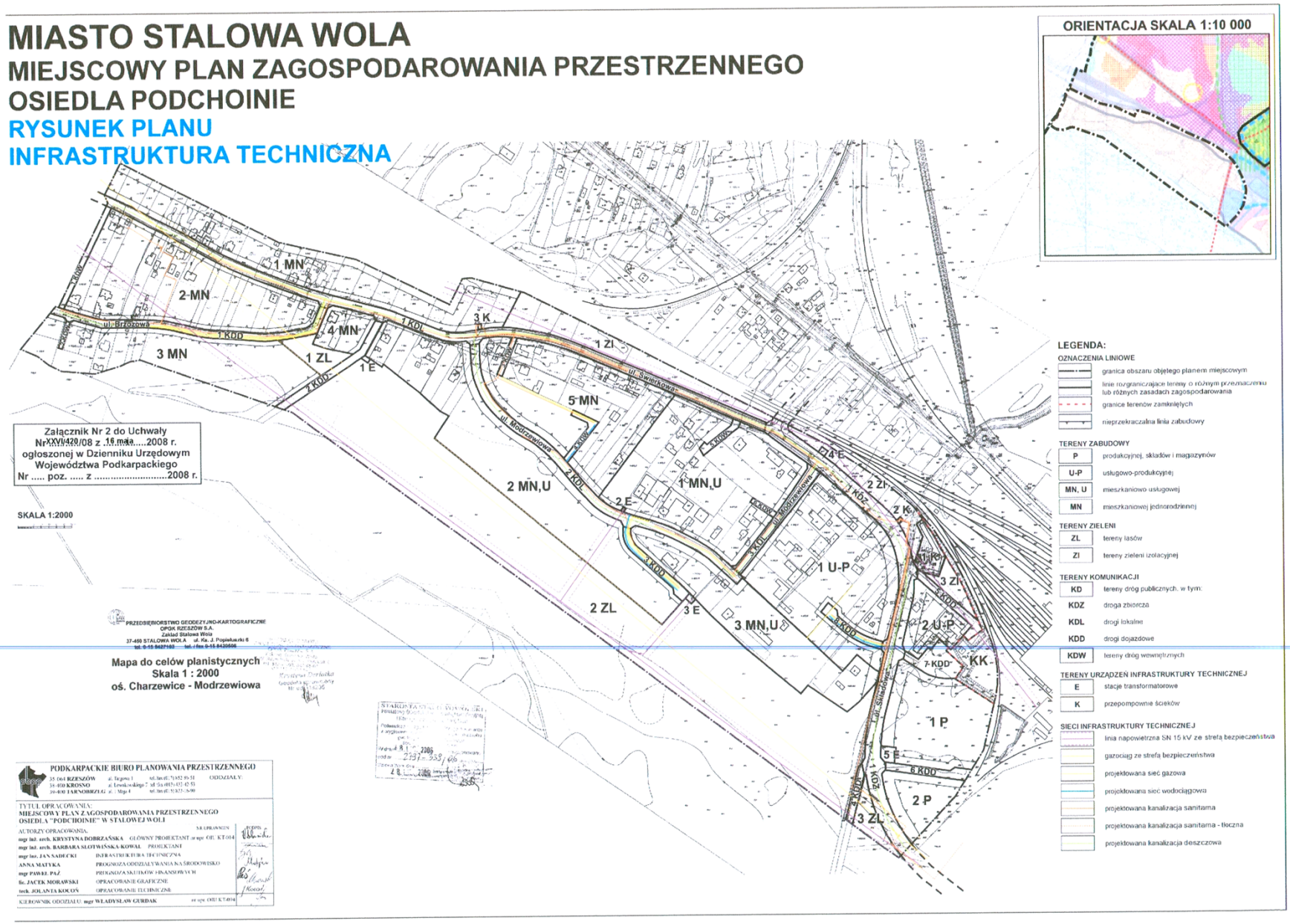

1343

UCHWAŁA Nr XV/94/08
RADY GMINY GAWŁUSZOWICE
z dnia 11 kwietnia 2008 r.

w sprawie przyjęcia „Programu opieki nad zabytkami Gminy Gawłuszowice”

Na podstawie art. 18 pkt. 15 ustawy z dnia 8 marca 1990 r. o samorządzie gminnym (Dz. U. Nr 142 poz. 1591 z 2001 r. z późn. zmian.) art. 87ust. 3 ustawy z dnia 23 lipca 2003 r. o ochronie zabytków i opiece nad zabytkami(Dz. U. 2003 r. Nr162 poz. 1568 z późniejszymi zmian.) Rada Gminy Gawłuszowice uchwala, co następuje:

§ 1. Przyjmuje się „Program opieki nad zabytkami Gminy Gawłuszowice” na lata 2008 - 2011 stanowiący załącznik do niniejszej uchwały zaopiniowany przez Podkarpackiego Wojewódzkiego Konserwatora Zabytków.

§ 2. Wykonanie uchwały powierza się Wójtowi Gminy.

§ 3. Uchwała wchodzi w życie po upływie 14 dni od dnia ogłoszenia w Wojewódzkim Dzienniku Urzędowym Województwa Podkarpackiego.

PRZEWODNICZĄCY
Rady Gminy

Kazimierz Sokalski

Załącznik
do uchwały Nr XV/94/08
Rady Gminy Gawłuszowice
z dnia 11 kwietnia 2008 r.

PROGRAM OPIEKI NAD ZABYTKAMI GMINY GAWŁUSZOWICE



SPIS TREŚCI

1. Wprowadzenie.
1.1 Podstawa prawna opracowania.
1.2 Uwarunkowania formalno – prawne oraz podział kompetencji w zakresie ochrony zabytków.
1.3 Zabytki i ich ochrona w dokumentach programowych gminy.
1.4 Zabytki i ich ochrona w krajowych i wojewódzkich dokumentach o charakterze pomocniczym.

2. Cele programu w świetle ustawy z dnia 23 lipca 2003 roku o ochronie zabytków i opiece nad zabytkami (Dz. U. Nr 162, poz. 1568 z późn. zm.).

3. Zasoby dziedzictwa i krajobrazu kulturowego Gminy Gawłuszowice.
3.1 Zabytki nieruchome z wyszczególnieniem obiektów o najwyższym znaczeniu dla Gminy Gawłuszowice
3.1.1. Zabytki nieruchome objęte prawnymi formami ochrony.
3.1.2. Zabytki nieruchome Gminy Gawłuszowice w gminnej ewidencji zabytków.
3.1.3. Ogólna charakterystyka zasobu.
3.2. Zabytki ruchome.
3.3. Zabytki archeologiczne.

4. Zadania.
4.1. Opieka nad zabytkami nieruchomymi.
4.2 Opieka nad zabytkami ruchomymi.
4.3 Opieka nad zabytkami archeologicznymi.

4.4 Ochrona wartości niematerialnych.
4.5 Praktyczne wykorzystanie zasobów dziedzictwa kulturowego.
4.5.1 Rozwój turystyki i działania promocyjne.
4.5.2 Działania edukacyjne.

5. Instrumentarium realizacji gminnego programu opieki nad zabytkami Gminy Gawłuszowice.

6. Źródła finansowania gminnego programu opieki nad zabytkami Gminy Gawłuszowice.

Załącznik Nr 1
Wykaz zabytków architektury i budownictwa z terenu Gminy Gawłuszowice.

Załącznik Nr 2
Spis stanowisk archeologicznych na terenie Gminy Gawłuszowice.

1. Wprowadzenie

Program opieki nad zabytkami jest dokumentem o charakterze uzupełniającym w stosunku do innych akt w planowania gminnego (powinien posłużyć do aktualizacji obowiązującego Studium uwarunkowań i kierunków zagospodarowania przestrzennego Gminy Gawłuszowice – pkt. Środowisko kulturowe).
Przedmiotem programu jest gmina Gawłuszowice jako region administracyjny oraz miejsce lokalizacji zabytków objętych programem.

Głównym celem jest określenie zadań, jakie powinny być realizowane w zakresie będącym przedmiotem programu. Zadania te określone są dla wszystkich obiektów zabytkowych i całości problematyki nad zabytkami dla obszaru całej gminy. Program ma określić pewien stan idealny, do którego należy dążyć w zakresie opieki nad zabytkami – wskazywać zadania konieczne do wykonania, ale też sugerować sposoby ich realizacji.

Głównym założeniem programu jest dążenie do osiągnięcia odczuwalnej i akceptowanej społecznie poprawy w zakresie stanu zachowania i utrzymania obiektów zabytkowych znajdujących się na terenie gminy. Program opieki nad zabytkami już z samej definicji w Ustawie jest dokumentem wymagającym cyklicznej aktualizacji, przy czym ten pierwszy opracowany na cztery lata (2008 - 2011) wydaje się kluczowy dla dalszych programów w tym zakresie, opierając się na szerokim rozpoznaniu złożonej problematyki konserwatorskiej
Wyznacza priorytetowe kierunki działań. Modyfikacja programu w przyszłości uwzględniać będzie nowe uwarunkowania prawne i administracyjne, zmieniające się warunki gospodarcze, społeczne i kulturowe, nowe kryteria oceny czy też aktualny stan zachowania zasobu oraz prowadzone okresowo oceny efektów wdrażania obowiązującego programu.

1.1. Podstawa prawna opracowania.

Niniejszy program powstał na mocy umowy z dnia 12 lutego 2008 roku, zawartej pomiędzy Gminą Gawłuszowice, reprezentowaną przez Pana Jana Nowaka - Wójta Gminy Gawłuszowice a Firmą „Profil" s.c. w Tarnobrzegu, reprezentowaną przez Pana Witolda Bochyńskiego.

Przy sporządzaniu programu wzięto pod uwagę następujące akty prawne:

- ustawę z dnia 2003 roku o ochronie zabytków i opiece nad zabytkami (Dz. U. z 17 września 2003 roku Nr 162, poz. 1568 z późn. zm.),
- ustawę z dnia 8 marca 1990 roku o samorządzie gminnym (Dz. U. Nr 16, poz. 950, tekst jednolity z 12 października 2001 roku Dz. U. Nr 142, poz. 1591),
- ustawę z dnia 27 kwietnia 2001 roku – Prawo ochrony środowiska (Dz. U. Nr 62, poz. 627 i Nr 115, poz. 1229 z późn. zm.),
- ustawę z dnia 16 października 1991 roku o ochronie przyrody (Dz. U. z 2001 r. Nr 99, poz.1079, Nr 100, poz. 1085, Nr 110, poz. 1189 i Nr 145, poz. 1623 z późn. zm.),
- ustawę z dnia 21 sierpnia 1997 o gospodarce nieruchomościami (Dz. U. z 2000 r. Nr 46, poz. 543 z późn. zm.),
- ustawę z dnia 27 marca 2003 roku o planowaniu i zagospodarowaniu przestrzennym (Dz. U. Nr 8, poz. 717),
- ustawę z dnia 7 lipca 1994 roku – Prawo Budowlane (Dz. U. z 2000 r. Nr 106, poz. 1126, Nr 109, poz. 1157 i Nr 120, poz. 1268 z późn. zm.),

dokumenty programowe gminy:

- Studium uwarunkowań i kierunków zagospodarowania przestrzennego Gminy Gawłuszowice, przyjęte przez Gminę uchwałą Rady Gminy Gawłuszowice, Nr XXVIII/103/97 z dnia 8 grudnia 1997 roku.
- Strategia Rozwoju Gminy Gawłuszowice na lata 2004 - 2013 opracowana w 2004 roku, przyjęta przez Gminę uchwałą Rady Gminy Gawłuszowice, Nr XXVI/132/05 z dnia 23 lutego 2005 roku.
- Plan Rozwoju Lokalnego Gminy Gawłuszowice opracowany w 2004 roku i przyjęty przez Gminę uchwałą Rady Gminy Gawłuszowice Nr XXVI/133/05 z dnia 23 lutego 2005 roku.

oraz pozycje o charakterze pomocniczym:

- Tezy do opracowania krajowego programu ochrony zabytków i opieki nad zabytkami, zatwierdzone przez Ministra Kultury Waldemara Dąbrowskiego, opracowane przez zespół Rady Ochrony Zabytków przy Ministrze Kultury pod kierunkiem prof. dr hab. Bogumiły Rouby.
- Strategia rozwoju województwa podkarpackiego na lata 2007 – 2020, Rzeszów 2006 r.
- Plan zagospodarowania przestrzennego województwa podkarpackiego, stanowiący załącznik do uchwały Nr XLVIII/522/02 Sejmiku Województwa Podkarpackiego z dnia 30 sierpnia 2002 r.
- Program rozwoju kultury w województwie podkarpackim na lata 2004 – 2009 z sierpnia 2004 roku, opracowany przez Urząd Marszałkowski Województwa Podkarpackiego.
- Regionalny Program Operacyjny Województwa Podkarpackiego na lata 2007 - 2013 (projekt z 17 września 2007 roku) opracowany przez Zarząd Województwa Podkarpackiego.

1.2. Uwarunkowania formalno – prawne oraz podział kompetencji w zakresie ochrony zabytków.

W świetle ustawy z dnia 23 lipca 2003 roku o ochronie zabytków i opiece nad zabytkami opieka nad zabytkiem sprawowana jest przez właściciela lub posiadacza i polega w szczególności na zapewnieniu warunków:

1) naukowego badania i dokumentowania zabytku,
2) prowadzeniu prac konserwatorskich, restauratorskich i robót budowlanych przy zabytku,

3) zabezpieczenia i utrzymania zabytku oraz jego otoczenia w jak najlepszym stanie,
4) korzystania z zabytku w sposób zapewniający trwałe zachowanie jego wartości,
5) popularyzowania i upowszechniania wiedzy zabytku oraz jego znaczeniu dla historii i kultury.

Ponadto ustawa definiuje m. in. podstawowe pojęcia z zakresu ochrony i opieki nad zabytkami oraz przedmiot, zakres, formy i sposób ich ochrony. Bez względu na stan zachowania ochronie i opiece podlegają:

1. Zabytki nieruchome będące w szczególności:
a) krajobrazami kulturowymi,
b) układami urbanistycznymi, ruralistycznymi i zespołami budowlanymi,
c) dziełami architektury i budownictwa,
d) dziełami budownictwa obronnego,
e) obiektami techniki, a zwłaszcza kopalniami, hutami, elektrowniami i innymi zakładami przemysłowymi,
f) cmentarzami,
g) parkami, ogrodami, i innymi formami zaprojektowanej zieleni,
h) miejscami upamiętniającymi wydarzenia historyczne bądź działalność wybitnych osobistości lub instytucji,

2. Zabytki ruchome, będące w szczególności:
a) dziełami sztuk plastycznych, rzemiosła artystycznego i sztuki użytkowej,
b) kolekcjami, stanowiącymi zbiory przedmiotów zgromadzonych i uporządkowanych według koncepcji osób, które tworzyły te kolekcje,
c) numizmatami oraz pamiątkami historycznymi, a zwłaszcza militariami, sztandarami, pieczęciami, odznakami, medalami i orderami,
d) wytworami techniki, a zwłaszcza urządzeniami, środkami transportu oraz maszynami i urządzeniami świadczącymi o kulturze materialnej, charakterystycznymi dla dawnych i nowych form gospodarki, dokumentującymi poziom nauki i rozwoju cywilizacyjnego,
e) materiałami bibliotecznymi, o których mowa w art. 5 ustawy z dnia 27 czerwca1997 roku o bibliotekach (Dz. U. Nr 85, poz. 539, z 1998 r. Nr 106, poz. 668,z 2001 r. Nr 129, poz. 1440, oraz z 2002 r. Nr 113, poz. 984),
f) instrumentami muzycznymi,
g) wytworami sztuki ludowej i rękodzieła oraz innymi obiektami etnograficznymi,
h) przedmiotami upamiętniającymi wydarzenia historyczne bądź działalność wybitnych osobistości lub instytucji.

3. Zabytki archeologiczne będące w szczególności:
a) pozostałościami terenowymi pradziejowego i historycznego osadnictwa,
b) cmentarzyskami,
c) kurhanami,
d) reliktami działalności gospodarczej, religijnej i artystycznej (art. 6.1).

Ponadto ochronie mogą podlegać nazwy geograficzne, historyczne lub tradycyjne nazwy obiektu budowlanego, placu, ulicy lub jednostki osadniczej (art. 6.2).

Ustawa określa także sposób i formy ochrony zabytków. Są nimi:
1) wpis do rejestru zabytków,
2) uznanie za Pomnik Historii,
3) utworzenie parku kulturowego,
4) ustalenia ochrony w miejscowym planie zagospodarowania przestrzennego.

Zgodnie z art. 16 ustawy:
1. Rada gminy, po zasięgnięciu opinii wojewódzkiego konserwatora zabytków, na podstawie uchwały, może utworzyć park kulturowy w celu ochrony krajobrazu kulturowego oraz zachowania wyróżniających się krajobrazowo terenów z zabytkami nieruchomymi, charakterystycznymi dla miejscowej tradycji budowlanej i osadniczej.
2. Uchwala określa nazwę parku kulturowego, jego granice, sposób ochrony, a także zakazy i ograniczenia, o których mowa w art. 17 ust. 1
3. Wójt (burmistrz, prezydent miasta) w uzgodnieniu z wojewódzkim konserwatorem zabytków sporządza plan ochrony parku kulturowego, który wymaga zatwierdzenia przez radę gminy.
4. W celu realizacji zadań związanych z ochroną parku kulturowego rada gminy może utworzyć jednostkę organizacyjną do zarządzania parkiem.
5. Park kulturowy przekraczający granice gminy może być utworzony i zarządzany na podstawie zgodnych uchwal rad gmin (związki gmin), na terenie których ten park ma być utworzony.
6. Dla obszarów, na których utworzono park kulturowy sporządza się obowiązkowo miejscowy plan zagospodarowania przestrzennego.

Zgodnie z art. 18:
1. Ochronę zabytków i opiekę nad zabytkami uwzględnia się przy sporządzaniu i aktualizacji … studiów uwarunkowań i kierunków zagospodarowania przestrzennego gmin oraz miejscowych planów zagospodarowania przestrzennego.
2. W … planach i studiach, o których mowa w ust. 1, w szczególności:
1) uwzględnia się krajowy program ochrony zabytków i opieki nad zabytkami,
2) określa się rozwiązania niezbędne do zapobiegania zagrożeniom dla zabytków, zapewnienia im ochrony przy realizacji inwestycji oraz przywracania zabytków do najlepszego stanu,
3) ustala się przeznaczenie i zasady zagospodarowania terenu uwzględniając opiekę nad zabytkami.

W myśl art. 19:
1. W studium uwarunkowań i kierunków zagospodarowania przestrzennego gminy oraz w miejscowym planie zagospodarowania przestrzennego uwzględnia się w szczególności ochronę:
1) zabytków nieruchomych wpisanych do rejestru i ich otoczenia,
2) innych zabytków nieruchomych, znajdujących się w gminnej ewidencji zabytków,
3) parków kulturowych.
2. W przypadku, gdy gmina posiada program opieki nad zabytkami, ustalenia tego programu uwzględnia się w Studium i planie, o których mowa w ust. 1,
3. W Studium i planie, o którym mowa w ust. 1 ustala się w zależności od potrzeb, strefy ochrony konserwatorskiej, obejmujące obszary, na których obowiązują określone ustaleniami planu ograniczenia, zakazy i nakazy, mające na celu ochronę znajdujących się na tym obszarze zabytków.

Art. 20 stanowi, że projekty i zmiany planu zagospodarowania przestrzennego województwa oraz

miejscowego planu zagospodarowania przestrzennego podlegają uzgodnieniu z wojewódzkim konserwatorem zabytków.

W art. 21 zapisano, że ewidencja zabytków jest podstawą do sporządzenia programów opieki nad zabytkami przez województwa, powiaty i gminy.

Według art. 22 ust.4 wójt (burmistrz, prezydent miasta) prowadzi gminną ewidencję zabytków w formie kart adresowych zabytków nieruchomych z terenu gminy, objętych wojewódzką ewidencją zabytków.

Ustawa definiuje obowiązki oraz kompetencje samorządu terytorialnego w zakresie ochrony zabytków i opieki nad zabytkami. Do obowiązków gminy należy m.in.:

- sporządzenie (na okres 4 lat) gminnego programu opieki nad zabytkami (art. 87),
- sporządzenie gminnego planu ochrony zabytków na wypadek konfliktu zbrojnego i sytuacji kryzysowych, opracowanego zgodnie z Rozporządzeniem Ministra Kultury z dnia 25 sierpnia 2004 roku,

Szczegółowo określone obowiązki gminy w stosunku do obiektów zabytkowych objętych ochroną, których gmina jest właścicielem lub posiadaczem zawarte są w art. 5, 25, 26, 28, 30, 31, 36, 71, 72. w/w ustawy.

Wzmiankowany wyżej art. 87 ustawy określa obowiązek gminy dotyczący sporządzenia i uchwalenia gminnego programu opieki nad zabytkami:

- program powinien być opracowany na okres 4 lat,
- program służy celom określonym w ustawie (wymienionym w rozdz. 2 niniejszego opracowania),
- program ogłoszony jest w wojewódzkim dzienniku urzędowym,
- z realizacji programu wójt, burmistrz, prezydent miasta sporządza co 2 lata sprawozdanie, które przedstawia radzie gminy.

Ustawa o samorządzie gminnym określa zadania własne gminy. W tym także te, które wprost lub pośrednio odnoszą się do ochrony zabytków. Należą do nich zadania obejmujące m. in. następujące kwestie:

- ładu przestrzennego, gospodarki nieruchomościami, ochrony środowiska i przyrody oraz gospodarki wodnej,
- gminnych mostów, dróg, ulic, placów oraz organizacji ruchu drogowego,
- kultury, w tym bibliotek gminnych i innych instytucji kultury oraz ochrony zabytków i opieki nad zabytkami,
- kultury fizycznej i turystyki,
- zieleni gminnej i zadrzewień,
- cmentarzy gminnych,
- utrzymania gminnych obiektów i urządzeń użyteczności publicznej oraz obiektów administracyjnych,
- promocji gminy.

1.3. Zabytki i ich ochrona w dokumentach programowych gminy.

Studium uwarunkowań i kierunków zagospodarowania przestrzennego Gminy Gawłuszowice zostało uchwalone przez Radę Gminy w Gawłuszowicach w dniu 8 grudnia 1997 roku uchwałą Nr XXVIII/103/97. Określa ono politykę przestrzenną gminy i stanowi dokument w oparciu, o który koordynowane są działania związane z zagospodarowaniem terenów na obszarze gminy.

W części I Studium (uwarunkowania rozwoju przestrzennego Gminy Gawłuszowice) w podrozdziale 1.4. Wartości kulturowe przedstawiono w sposób lakoniczny rys historyczny gminy, wymieniono obiekty zabytkowe wpisane do rejestru zabytków, wspomniano o miejscach pamięci narodowej, zabytkowych parkach i cmentarzach, zabytkowych układach osadniczych, stanowiskach archeologicznych oraz krajobrazie kulturowym wskazując na obiekty lub zespoły zasługujące na objęcie szczególną ochroną. Załączony do opracowanego Studium wykaz obiektów zabytkowych powstał w oparciu o ustawę z 15 lutego 1962 roku o ochronie dóbr kultury. Wiele z zamieszczonych w nim obiektów drewnianego o murowanego budownictwa mieszkalnego już nie istnieje a część interesujących z punktu widzenia konserwatorskiego obiektów nie została w nim uwzględniona. Brak jest szeregu stanowisk archeologicznych, obiektów użyteczności publicznej, kapliczek, figur i krzyży przydrożnych figurujących w ewidencji konserwatorskiej. Tak, więc zapisy Studium w tej kwestii wymagają natychmiastowej aktualizacji. Aktualizacja Studium uwarunkowań winna być poprzedzona opracowaniem Studium wartości kulturowych gminy, którego brak stwierdzili autorzy opracowujący w/w Studium uwarunkowań i kierunków zagospodarowania przestrzennego w 1996 roku.



Gawłuszowice - figura M.B.N.Poczętej, pocztówka z końca XIX wieku



Gawłuszowice - figura M.B.N.Poczętej, stan obecny

W części II Studium (Polityka rozwoju i kierunki zagospodarowania przestrzennego Gminy Gawłuszowice) w podrozdziale 3.4.2 (Polityka ochrony wartości środowiska kulturowego) określono generalne ustalenia w zakresie ochrony dóbr kultury:

* wszelkie działania na terenach określonych w części I Studium (Wartości kulturowe) zostaną podporządkowane wymogom określonym w wytycznych w zakresie ochrony obiektów i terenów zabytkowych, po ich wydaniu przez Wojewódzkiego Konserwatora Zabytków w Rzeszowie.

Z poprawnej diagnozy zagrożeń nie wynikają jednak takie zapisy, które można by uznać za zadowalające. Studium stanowiąc podstawowy dokument przy tworzeniu planów miejscowych poza lakonicznym zapisem nie wskazuje ochrony m. in. lokalnego budownictwa drewnianego i murowanego. Wśród działań, które należy podjąć w przypadku obiektów zabytkowych lub o wartościach kulturowych czy archeologicznych brak jest takich zapisów jak:

* ścisła współpraca z Wojewódzkim Urzędem Ochrony Zabytków,
* kontrola stanu technicznego obiektów zabytkowych,
* dbałość o właściwą funkcję obiektów zabytkowych,
* objęcie ochroną konserwatorską tradycyjnych i historycznych układów przestrzennych wsi Gawłuszowice, Kliszów, Krzemienica i Wola Zdakowska.

Strategia rozwoju Gminy Gawłuszowice na lata 2004 - 2013 wyznacza 4 obszary strategiczne czyli główne kierunki działania w rozwoju gminy. Ochrona zabytków uwzględniona została w obszarze 2. Infrastruktura społeczna. W obszarze tym wskazano jako cel strategiczny: Zapewnienie wysokiej jakości usług świadczonych dla mieszkańców. W jego realizacji mają pomóc cele pośrednie. Jednym z nich jest:

* Podniesienie standardu życia i pracy na wsi poprzez:
- stymulowanie rozwoju budownictwa mieszkaniowego
- przeciwdziałanie wykluczeniu społecznemu
- wzmocnienie roli wsi Gawłuszowice jako lokalnego ośrodka usługowo - administracyjnego,
- odnowa wsi oraz zachowanie dziedzictwa kulturowego,
- poprawa warunków opieki zdrowotnej i społecznej.

W części dotyczącej Dokumentacji zadań strategicznych czytamy:

* **Wspieranie lokalnych inicjatyw integracyjno - kulturalnych.**

Sołectwa Gminy Gawłuszowice posiadają bogatą tradycję. Duże zasoby dziedzictwa kulturowego powinny zaowocować realizacją projektów związanych z kultywowaniem obrzędowości, tradycji lokalnych oraz tradycyjnych zawodów. Celem zadania jest pomoc osobom, organizacjom, formalnym lub nieformalnym na terenie każdego sołectwa w prowadzeniu tego rodzaju zadań.

* **Odnowa wsi oraz zachowanie dziedzictwa kulturowego.**

Celem powyższego zadania jest utrzymanie i kultywowanie oraz rozwój społecznej tożsamości i zachowanie dziedzictwa kulturowego, zaspokojenie potrzeb społeczno - kulturalnych, wzrost atrakcyjności miejscowości. Realizacja polegać będzie na odbudowie, modernizacji lub remoncie istniejących obiektów infrastruktury znajdujących się w sołectwach spełniających lub mogących spełniać rolę społeczną i publiczną.

* **Ochrona przyrody i środowiska kulturowego.**

Celem zadania jest ochrona:
- walorów cennych przyrodniczo obiektów lub obszarów. W związku z tym należy objąć ochroną prawną na terenie gminy, zgodnie z ustawą o ochronie przyrody, w formie pomników drzewa, w formie użytków ekologicznych najcenniejsze ekosystemy,
- walorów środowiska kulturowego poprzez: ochronę obiektów zabytkowych przed zniszczeniem lub uszkodzeniem pierwotnej substancji zabytkowej, w ścisłej współpracy z konserwatorem zabytków.

Plan rozwoju lokalnego Gminy Gawłuszowice wskazuje propozycje zadań do realizacji w latach 2004 - 2013. Wszystkie propozycje działań służyć mają poprawie sytuacji społeczno - gospodarczej mieszkańców gminy. Autorzy planu wymienili także działania związane z ochroną zabytków, a mianowicie:

* remont Szkoły Podstawowej w Krzemienicy,
* remont Szkoły Podstawowej w Młodochowie,
* remont budynku d. Szkoły Ludowej w Gawłuszowicach.

Według autorów Planu rozwój turystyki umożliwiłby powstanie gospodarstw agroturystycznych bazujących na czystej ekologiczne i tradycyjnie produkowanej żywności(chleb, masło, wędliny, owoce, warzywa itp.) połączonej z ofertą aktywnego wypoczynku np. jazda konna, rowery itp., który można by połączyć ze zwiedzaniem obiektów zabytkowych gminy i okolic.



Wola Zdakowska - Dwór od frontu,
fot. z pocz. XX wieku



Wola Zdakowska - Dwór od frontu,
stan obecny

1. 4. Zabytki i ich ochrona w krajowych i wojewódzkich dokumentach o charakterze pomocniczym.

Dokumentem pomocniczym o fundamentalnym znaczeniu kwestii ochrony zabytków w Polsce są Tezy do Krajowego Programu Ochrony Zabytków i Opieki nad Zabytkami, opracowane przez zespół Rady Ochrony Zabytków przy Ministrze Kultury. W dokumencie tym czytamy: Ochrona i konserwacja zabytków jest istotnym elementem polityki kulturalnej Państwa, są one bowiem nie tylko śladem przeszłości, ale także cennym składnikiem kultury współczesnej, przyczyniającym się do kształtowania przyjaznego człowiekowi środowiska jego życia.(…) Ich zachowanie, ochrona i konserwacja jest działaniem ważnym w interesie publicznym ze względu na znaczenie zabytków w procesie edukacji, humanizacji społeczeństwa, jego kulturowej identyfikacji wreszcie także sfery ekonomii i gospodarki. Zadaniem głównym polityki państwa w dziedzinie ochrony zabytków jest stworzenie w najbliższych latach mechanizmów porządkujących tę sferę, dostosowujących ją do warunków gospodarki rynkowej zarówno poprzez niezbędne uzupełnienia i korekty legislacyjne, jak i poprzez zmiany organizacyjne, obejmujące konieczne rozszerzenie działań istniejących instytucji, aż po zmiany w strategii i organizacji ochrony. Te niezbędne, wprowadzone na drodze ewolucyjnej zmiany, powinny z jednej strony nie dopuścić do utracenia dotychczasowego bezcennego dorobku Polski dziedzinie ochrony, z drugiej umożliwić funkcjonowanie i rozwój tej dziedziny w Zjednoczonej Europie. Bardzo istotne jest przypomnienie podstawowych zasad konserwatorskich:

1) zasada Primum non nocere,
2) zasada maksymalnego poszanowanie oryginalnej substancji zabytku i wszystkich jego wartości (materialnych i niematerialnych),
3) zasada minimalnej niezbędnej ingerencji,
4) zasada, zgodnie z którą usuwać należy to (i tylko to), co na oryginał działa niszcząco,
5) zasada czytelności i odróżnialności ingerencji,
6) zasada odwracalności metod i materiałów,
7) zasada wykonywania wszelkich prac zgodnie z najlepszą wiedzą i na najwyższym poziomie.

Zasady te dotyczą zarówno konserwatorów, pracowników urzędów, architektów, urbanistów, badaczy, właścicieli i użytkowników, w tym duchownych - codziennych konserwatorów zabytkowych świątyń.

Do opracowania Krajowego Programu Ochrony Zabytków i Opieki nad Zabytkami przyjęto następujące tezy:

1. Uwarunkowania ochrony i opieki nad zabytkami: stan zabytków nieruchomych, stan zabytków ruchomych, stan zabytków archeologicznych, stan zabytków techniki, pomniki historii i obiekty wpisane na Listę Światowego Dziedzictwa Kulturalnego UNESCO, stan służb konserwatorskich, stan opieki nad zabytkami, stan uregulowań prawnych.
2. Działania o charakterze systemowym: powiązanie ochrony zabytków z polityką ekologiczną, ochrony przyrody, architektoniczną i przestrzenną, celną i polityką bezpieczeństwa państwa; wypracowanie strategii ochrony dziedzictwa i wprowadzenie jej do polityk sektorowych,
3. System finansowania: stworzenie sprawnego systemu ochrony i opieki konserwatorskiej,
4. Dokumentowanie, monitorowanie i standaryzacja metod działania – ujednolicenie metod działań profilaktycznych, konserwatorskich, restauratorskich i ochronnych,
5 Kształcenie i edukacja: kształcenie profilaktyczne, podyplomowe i system uznawalności wykształcenia, edukacja społeczeństwa, edukacja właścicieli i użytkowników,
6. Współpraca międzynarodowa: współpraca z instytucjami i organizacjami, współpraca na obszarze Europy Środkowej.



Fragment mapy Galicji z końca XIX wieku

Strategia rozwoju województwa podkarpackiego na lata 2007 - 2013 jako priorytet 2 wymienia: Współpracę na rzecz rozwoju turystyki, ochrony i wykorzystania dziedzictwa kulturowego. W jego ramach wyszczególnia m. in. Kierunek 2.2: Podejmowanie działań w zakresie ochrony i wykorzystania dziedzictwa kulturowego z takimi działaniami jak:

- Działanie 1: Rozwój wymiany kulturalnej, realizacja wspólnych przedsięwzięć kulturalnych,
- Działanie 2: Podejmowanie działań na rzecz ochrony dziedzictwa kulturowego.

Plan Zagospodarowania Przestrzennego Województwa Podkarpackiego opracowany w 2002 roku wśród silnych stron województwa wymienia duże zasoby obszarów o cennych walorach przyrodniczych, krajobrazowych i kulturowych, w większości podlegających ochronie prawnej. W efekcie takiej diagnozy kwestie związane ze środowiskiem kulturowym zajęły istotne miejsce w Planie m. in. poprzez ustalenie stref ochrony i wykorzystania środowiska kulturowego. Strefy te mogą mieć różnorodne formy, wśród których wymieniono: m. in. staromiejskie zespoły urbanistyczne wraz z zabytkową zabudową, zespoły zamkowe, pałacowo-parkowe i dworsko-parkowe, zespoły i obiekty sakralne, zespoły i obiekty świeckie, wpisy do rejestru zabytków, tworzenie stref ochrony konserwatorskiej, opracowywanie planów rewaloryzacji i planów rewitalizacji, programów ochrony i wykorzystania dziedzictwa kulturowego, studiów programowo-przestrzennych, powoływanie parków kulturowych, rezerwatów kulturowych i pomników historii, a końcu sprawowanie szczególnej ochrony względem obiektów wpisanych lub planowanych do wpisania na Listę Światowego Dziedzictwa UNESCO.

Jak podkreślono w Planie jednym z najpilniejszych działań wymagających podjęcia w celu zapewnienia ochrony najcenniejszych zasobów krajobrazowych województwa jest sporządzenie planów miejscowych, które w chwili obecnej są

jedynym i istotnym instrumentem w ochronie i kształtowaniu ładu przestrzennego, a tym samym ochrony walorów krajobrazowych.

W kontekście niniejszego programu warto dodać, iż w części szczegółowej Planu wśród obiektów i zespołów historycznych wymagających szczególnej ochrony konserwatorskiej, znajdujących się na terenie gminy wymieniono zespół kościoła parafialnego w Gawłuszowicach.



Gawłuszowice - kaplica grobowa
Rydlów, stan obecny



Krzemienica - pomnik ofiar
pacyfikacji w 1943 r. - stan obecny

Z kolei Program rozwoju kultury w województwie podkarpackim na lata 2004 – 2009 z 2004 roku opracowany przez Urząd Marszałkowski Województwa Podkarpackiego określa cztery nadrzędne cele długookresowe w odniesieniu do rozwoju kultury regionu:

* przeciwdziałanie nadmiernym, społecznie nieakceptowanym dysproporcjom w poziomie rozwoju warunków uczestnictwa kulturalnego ludności w województwie (zwłaszcza między stolicą regionu a jej otoczeniem),
* pielęgnowanie (ochrona) tożsamości kulturowej regionu, wzmocnienie procesów integracyjnych w społeczności regionalnej,
* poprawa jakości środowiska kulturowego Podkarpacia,
* zwiększenie atrakcyjności całego regionu w układzie krajowym i międzynarodowym, poprawa wizerunku regionu.

Jak zapisali autorzy Programu województwo podkarpackie musi stać się regionem przyjaznym, sprawnym i chłonnym – społecznie i kulturowo, zachowując jednocześnie własne wartości i minimalizując negatywne skutki tendencji do uniwersalizacji. Walory Podkarpacia powinny stać się identyfikowalną częścią kultury narodowej.

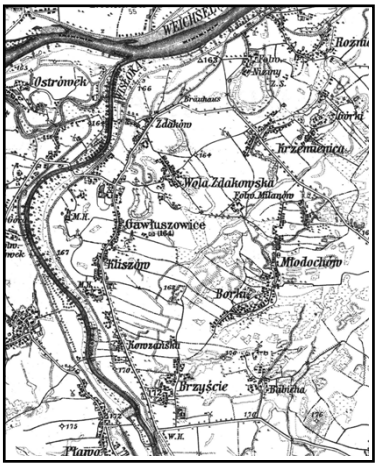

Fragment austiackiej mapy sztabowej z 1898 r.

Kwestie dotyczące zabytków znalazły się również w Programie Promocji Województwa Podkarpackiego na lata 2004 – 2006, gdzie zabytki kultury materialnej zaliczono do podstawowych walorów i atrakcji turystycznych województwa. W Programie tym zwrócono uwagę, iż turystyka staje się kolejnym tzw. Sektorem wysokiej szansy gospodarce regionu, a działania promocyjne powinny się koncentrować przede wszystkim na promowaniu wypracowanej oferty skierowanej do celowo dobranej grupy klientów. Wskazano przy tym na cieszące się szczególną popularnością wśród turystów obiekty i zespoły zabytkowe oraz oparte o potencjał regionu szlaki turystyczne.

2. Cele programu w świetle ustawy z dnia 23 lipca 2003 roku o ochronie zabytków i opiece nad zabytkami.

Ustawa z dnia 23 lipca 2003 roku o ochronie zabytków i opiece nad zabytkami ma na celu:

1. Włączenie problemów ochrony zabytków do systemu zadań strategicznych, wynikających z koncepcji przestrzennego zagospodarowania kraju.
2. Uwzględnienie uwarunkowań ochrony zabytków, w tym krajobrazu kulturowego i dziedzictwa archeologicznego, łącznie z uwarunkowaniami ochrony przyrody i równowagi ekologicznej,
3. Zahamowanie procesów degradacji zabytków doprowadzenie do poprawy stanu ich zachowania,
4. Wyeksponowanie poszczególnych zabytków oraz walorów krajobrazu kulturowego,
5. Podejmowanie działań zwiększających atrakcyjność zabytków dla potrzeb społecznych, turystycznych i edukacyjnych oraz wspieranie inicjatyw sprzyjających wzrostowi środków finansowych na opiekę nad zabytkami,
6. Określenie warunków współpracy z właścicielami zabytków, eliminujących sytuacje konfliktowe związane z wykorzystywaniem tych zabytków,
7. Podejmowanie przedsięwzięć umożliwiających tworzenie miejsc pracy związanych z opieką nad zabytkami.

3. Zasoby dziedzictwa i krajobrazu kulturowego gminy.

Scharakteryzowanie zasobu zabytków ma na celu określenie, co (przede wszystkim) należy chronić i czym należy się opiekować, a tym samym pomóc we właściwym rozłożeniu akcentów w programie opieki nad zabytkami.

3.1. Zabytki nieruchome z wyszczególnieniem obiektów o najwyższym znaczeniu dla Gminy Gawłuszowice.

Omówienie zabytków nieruchomych Gminy Gawłuszowice podzielono na trzy zasadnicze części. W części pierwszej omówiono zabytki nieruchome objęte prawnymi formami ochrony określonymi w Ustawie z dnia 23 lipca 2003 roku o ochronie zabytków i opiece nad zabytkami, do jakich należą: uznanie za pomnik historii, utworzenie parku kulturowego i ustalenie ochrony w miejscowym planie zagospodarowania przestrzennego.

W drugiej części omówiono zagadnienie ewidencji zabytków, do prowadzenia, której na mocy ustawy zobligowane są samorządy gminne. W ostatniej, trzeciej części, omówiono całość zasobu zabytków nieruchomych z terenu Gminy Gawłuszowice.



Wola Zdakowska - figura M.B.N.Poczętej
z 1904 r. - stan obecny



Wola Zdakowska - figura M.B.N.Poczętej
w parku, z 1911 r. - stan obecny

Należy również podkreślić, iż te obiekty zabytkowe, które uwzględnione są w ewidencji zabytków, a nie figurują w rejestrze zabytków lub nie bierze ich pod uwagę miejscowy plan zagospodarowania przestrzennego, nie są prawnie chronione.

Uwzględnienie ich wyłącznie w ewidencji ma charakter informacyjny, pomocny przy określaniu i ocenianiu zasobu obiektów zabytkowych na określonym terytorium oraz przy opracowywaniu programów opieki nad zabytkami.

Przed przystąpieniem do omówienia podstawowych form ochrony obiektów zabytkowych należy także zaznaczyć, iż na terenie Gminy Gawłuszowice nie występują obiekty wpisane na Listę Światowego Dziedzictwa Kulturalnego UNESCO, nie ma też zabytków, które byłyby uznane za pomnik historii.

3.1.1. Zabytki nieruchome objęte prawnymi formami ochrony.

Park kulturowy.

Park kulturowy to nowa forma ochrony zabytków, wprowadzona na mocy Ustawy z dnia 23 lipca 2003 roku o ochronie zabytków i opiece nad zabytkami. Park kulturowy powołuje mocą uchwały, po zasięgnięciu opinii wojewódzkiego konserwatora zabytków, rada gminy(lub rady gmin, jeśli obszar parku znajduje się na terenie kilku gmin).

Utworzenie parku kulturowego ma na celu ochronę krajobrazu kulturowego oraz zachowanie wyróżniających się krajobrazowo terenów z zabytkami nieruchomymi, charakterystycznymi dla miejscowej tradycji budowlanej i osadnicze.

Do chwili obecnej na terenie Gminy Gawłuszowice nie został utworzony żaden park kulturowy.

Rejestr zabytków.

Rejestr zabytków prowadzi wojewódzki konserwator zabytków. Dla województwa podkarpackiego jest nim Podkarpacki Wojewódzki Konserwator Zabytków, mający swą siedzibę w Przemyślu, dysponujący delegaturami w Krośnie, Rzeszowie i Tarnobrzegu. Wpis do rejestru zabytków odbywa się na mocy decyzji wojewódzkiego konserwatora zabytków, wydanej z urzędu lub na wniosek właściciela zabytku nieruchomego lub posiadacza wieczystego gruntu, na którym znajduje się zabytek nieruchomy. W tym samym trybie do rejestru może być wpisane otoczenie zabytku wpisanego do rejestru oraz nazwa geograficzna, historyczna lub tradycyjna tego zabytku.

Wedle stanu obecnego na terenie Gminy Gawłuszowice znajdują się następujące obiekty i zespoły obiektów wpisane do rejestru zabytków:

- kościół parafialny p. w. Św. Wojciecha w Gawłuszowicach wraz z najbliższym otoczeniem w granicach ogrodzenia, nr rejestru A – 131 z dnia 6 czerwca 1934 roku,
- budynek dawnej Szkoły Powszechnej w Gawłuszowicach, nr rejestru A – 204 z dnia 11 kwietnia 2007 roku,
- cmentarzysko kultury pomorskiej oraz osada z okresu wpływów rzymskich w Krzemienicy, nr rejestru A – 639 z dnia 13 marca 1971 roku,
- osada kultury łużyckiej w Woli Zdakowskiej, nr rejestru A – 495 z dnia 8 grudnia1969 roku,
- dwór z pozostałościami parku w Woli Zdakowskiej, nr rejestru A – 965 z dnia 6 maja 1976 roku.



Wola Zdakowska - Dwór od frontu,
fot. z ok. 1920 r.



Wola Zdakowska - Dwór od ogrodu,
fot. z ok. 1920 r.

Ochrona ustalona w miejscowych planach zagospodarowania przestrzennego.

Według obecnego stanu w Gminie Gawłuszowice brak jest obowiązującego miejscowego planu zagospodarowania przestrzennego, w którym znalazłyby się stosowne zapisy dotyczące ochrony dziedzictwa kulturowego.

3.1.2. Zabytki nieruchome Gminy Gawłuszowice w gminnej ewidencji zabytków.

Prowadzenie gminnej ewidencji zabytków należy do obowiązków gminy. Ewidencję prowadzi się w formie kart adresowych zabytków nieruchomych z terenu gminy, objętych wojewódzką ewidencją zabytków (art. 22 pkt. 4 ustawy o ochronie zabytków …) Wykaz zabytków objętych gminną ewidencją zabytków na terenie Gminy Gawłuszowice dołączony został do niniejszego opracowania w formie załącznika (zał. Nr 1).

3. 1. 3. Ogólna charakterystyka zasobu.

Tereny należące do współczesnej gminy Gawłuszowice od IX – X wieku wchodziły w skład plemiennego terytorium Wiślan. W 2 połowie X wieku znajdowały się pod krótkotrwałym panowaniem Czechów, by pod koniec tegoż stulecia wraz z całą Małopolską znaleźć się pod panowaniem Piastów.

Zróżnicowanie rozwoju osadnictwa na obszarze gminy do połowy XVII wieku zależało w dużym stopniu od przebiegu stosunkowo ważnego szlaku biegnącego doliną Wisłoki i łączącego Sandomierz i Wiślicę z Węgrami, jak też ukształtowania się lokalnej sieci komunikacyjnej wiążącej centralne części omawianego obszaru z Puszczą Sandomierską na wschodzie a Dąbrową Tarnowską i Tarnowem na zachodzie. Główny trakt drogowy, zwany gościńcem sandomierskim prowadził z Węgier przez Pilzno wzdłuż prawego brzegu Wisłoki przez Tuszymę, Mielec, Jaślany, Padew do przewozu na Wiśle w Przykopie lub innym wariantem z Padwi do Baranowa i stąd do przeprawy przez Wisłę we wsi Przewóz.

Z Mielca prowadził też gościniec do Złotnik, który kierował się przez Chrząstów, Brzyście, Kliszów do Gawłuszowic i dalej do Zdakowa i przewozu na Wiśle, zwanego Bielsz, istniejącego w XV wieku, położonego prawdopodobnie w okolicy dzisiejszej Wygody.

Rozmieszczenie znalezisk wczesnośredniowiecznych oraz wczesna geneza kilkunastu osad Chorzelów, Gawłuszowice, Złotniki, Ostrów, Padew, Jaślany, Przykop) wskazują na wczesne rozwinięcie się szlaku wzdłuż doliny Wisłoki.

Osadnictwo średniowieczne rozwijało się na omawianym obszarze stopniowo, przy czym można tu wydzielić trzy fazy rozwoju: 1 – od początku XII wieku do około 1320 roku; 2 – od około 1320 do 1385 roku; 3 – obejmuje lata 1386 do około 1536 roku.

Najstarszą pisaną metrykę posiadają Gawłuszowice. Dokument z 1215 roku wymienia Gawłuszowice, które wtedy na mocy fundacji Krystyna z Obichowa miały otrzymać własny kościół parafialny.

Drugi okres osadnictwa od 1320 do 1385 roku charakteryzuje się intensywnym rozwojem kolonizacji na prawie niemieckim (czynszowym) prowadzącym do zakładania nowych wsi lub przenoszenia na nowe prawo istniejących jeż wcześniej osad. Z dokumentu z 1352 roku, w którym Kazimierz Wielki potwierdził dział dóbr między dwiema siostrami: Hanką, żoną Grota ze Słupczy i Dzierżką, żoną Rafała z Tarnowa, dowiadujemy się o istnieniu Kliszowa i Brześcia, które wraz z innymi dobrami przypadły Hance. Można przypuszczać, że wymienione osady istniały już znacznie wcześniej. To samo przypuszczenie dotyczy również wspomnianego w 1362 roku Zdakowa, którego część sprzedał wówczas Piotr z Goryczan swemu bratu Dworkowi za sumę 40 grzywien.

Początek trzeciej fazy osadnictwa średniowiecznego od 1386 do 1536 roku, wyznacza objęcie tronu przez Władysława Jagiełłę, otwierające nowy etap w dziejach Polski. Pod rokiem 1413 dowiadujemy się o istnieniu Woli Zdakowskiej. W roku 1448 po raz pierwszy występuje wzmianka o wsi Krzemienica w sąsiedztwie Woli Zdakowskiej.

Dużo nowych wiadomości na temat osadnictwa na obszarze gminy przynosi Liber Benficiorum Jana Długosza napisane w latach 1470 – 1480, a wymieniające po raz pierwszy niektóre wsie nie poświadczone przez wcześniejsze źródła. Pierwszą taką wsią jest Bielsz (Byelsch), przy przewozie przez Wisłę koło Zdakowa, posiadające własne role, z których dziesięcinę płaciło kościołowi w Połańcu. Dalej Długosz wymienia: Wolę Kliszowską i Wolicę w parafii Gawłuszowice.

Dziewiątle (u Długosza: Dzyewyanthlye) wymienione w parafii Gawłuszowice występują w ciągu XVI – XVIII wieku prawie zawsze razem z Ostrowem (dziś Ostrówek). Ostatni znany przekaz pochodzący z 1772 roku określa je jako Dziewiątle alias Ostrowy (tj. Ostrówek), co pozwala domniemać, iż wieś ta została wchłonięta w ciągu XVIII wieku przez Ostrówek, tracąc przy tym swoją nazwę.



Gawłuszowice - D. Kasa Raiffeisena
fot. arch. z 1909 r.



Gawłuszowice - D. Kasa Raiffeisena
stan obecny

Wola Kliszowska pojawia się w znanych źródłach do 1577 roku, potem brak o niej wzmianek. Zapewne weszła w skład rozrastającego się Kliszowa.

Prawdopodobnie w wyniku dość intensywnej średniowiecznej akcji osadniczej do połowy XVI wieku nastąpiło na pewien okres zwolnienie tempa powstawania i zakładania nowych osad, gdyż pierwsze przejawy ożywienia spotykamy dopiero od lat sześćdziesiątych XVI wieku. W Acta visitationum capituli z 1604 roku znajdujemy pierwsze wzmianki o wsiach: Górki (część Krzemienicy), Młodochów i Zawisłocze (najprawdopodobniej część Gawłuszowic zwana „Za Wisłoką").

Obszar gminy Gawłuszowice w 1772 roku, w wyniku I rozbioru Polski wszedł w skład monarchii austriackiej, państwa absolutystycznego i centralistycznego. Od 1782 roku obowiązywał w Galicji nowy podział administracyjno – terytorialny. W Galicji Wschodniej utworzono wówczas 18 cyrkułów, które stanowiły jedyny szczebel administracji w terenie. Obszar Gminy Gawłuszowice znalazł się w granicach cyrkułu tarnowskiego. W 1853 roku w związku z likwidacją cyrkułów obszar gminy wszedł w obręb nowo utworzonego powiatu mieleckiego.

Po uchwaleniu w 1921 roku konstytucji odrodzonego Państwa Polskiego zlikwidowano Namiestnictwo i stanowisko delegata rządu. Prezydium rządu dokonało podziału obszaru dawnej Galicji na województwa: krakowskie, lwowskie, stanisławowskie i tarnopolskie. Gmina Gawłuszowice znalazła się w granicach powiatu mieleckiego, województwa krakowskiego.

W latach 1932 -1935 przeprowadzono w Polsce jednolity system podziału administracyjnego poprzez ustanowienie gmin zbiorowych i magistratów miejskich. W powiecie mieleckim powstały wówczas gminy: Borowa, Padew Narodowa, Tuszów Narodowy, Czermin, Mielec Wieś, Przecław, Radomyśl Wielki, Wadowice Górne i Gawłuszowice.

Po II wojnie światowej gminę Gawłuszowice wraz z całym powiatem mieleckim włączono do nowopowstałego województwa rzeszowskiego. W skład ówczesnej gminy wchodziły wsie: Ostrówek, Rożniaty, Krzemienica, Wola Zdakowska, Kliszów, Młodochów, Borki Nizińskie, Brzyście, Chrząstów i Gawłuszowice.

Na mocy ustawy z 25 września 1954 roku o reformie podziału administracyjnego kraju zlikwidowano gminy zbiorowe, tworząc gromadzkie rady narodowe. Z obszaru gminy utworzono trzy gromadzkie rady narodowe: w Gawłuszowicach, Krzemienicy i Borkach Nizińskich.

W 1960 roku nastąpiła kolejna zmiana podziału administracyjnego powiatu mieleckiego. W wyniku likwidacji części gromadzkich rad narodowych utworzono 27 nowych większych terytorialnie gromad. Zlikwidowano wówczas m. in. gromady w Borkach Nizińskich i Krzemienicy, łącząc je z gromadą Gawłuszowice.

W 1972 roku przeprowadzono następną reformę władz terenowych na wsi oraz dokonano nowego podziału administracyjnego. W wyniku tej reformy przestała istnieć gromada Gawłuszowice, a jej obszar podzielono pomiędzy gminy: Padew Narodowa, Borowa i Tuszów Narodowy.

Gminę Gawłuszowice jako samodzielną jednostkę administracyjną reaktywowano 1 stycznia 1993 roku, włączając w jej obszar sołectwa z gmin: Borowa i Tuszów Narodowy: Brzyście, Gawłuszowice, Kliszów, Krzemienica, Młodochów, Ostrówek i Wola Zdakowska. Od 1 stycznia 1999 roku gmina Gawłuszowice przynależy do powiatu mieleckiego, województwa podkarpackiego.

Ośrodkiem gminy jest miejscowość Gawłuszowice. Wieś wzmiankowana na początku XII wieku. W pocz. XVI wieku stanowiła własność Jana Stanisława Mieleckiego, kasztelana zawichojskiego. W 1542 roku Brzyście i Gawłuszowice przypadły w wyniku podziału rodzinnego synowi Stanisława – Janowi Mieleckiemu. Po śmierci Jana Mieleckiego dobra przeszły na syna Mikołaja, wojewodę podlaskiego i hetmana wielkiego koronnego. Zmarł on w 1585 roku nie pozostawiając męskiego potomka, a jego córka Zofia, dziedziczka dóbr mieleckich wyszła w 1586 roku za mąż za księcia Jana Szymona Olelkowicza Słuckiego herbu Pogoń, a o jego śmierci w 1593 roku za Jana Karola Chodkiewicza herbu Kościesza, hetmana wielkiego koronnego. W 1616 roku część dóbr mieleckich wraz z Gawłuszowicami zakupił Jan Zbigniew Ossoliński herbu Topór, wojewoda sandomierski. W rękach Ossolińskich pozostała aż do XIX wieku. Od 1854 roku istniała w Gawłuszowicach Szkoła Ludowa. W 1860 roku uczęszczało do niej 74 uczniów, a nauczycielem był Franciszek Niklas. W latach 1880 – 1881 roku mieszkał w Gawłuszowicach wraz z rodziną Tomasz Sikorski – ojciec premiera i Wodza Naczelnego generała Władysława Sikorskiego, pełniąc funkcję organisty i nauczyciela w miejscowej Szkole Ludowej. W 1880 roku istniał we wsi instytut ubogich posiadający majątek zakładowy w wysokości 910 złotych reńskich i dom drewniany. Ówczesnym właścicielem wsi był Mieczysław Artwiński.



Gawłuszowice kościół par. p.w. Św. Wojciecha,
stan obecny



Gawłuszowice - D. Szkoła Ludowa,
stan obecny

W 1892 roku proboszczem parafii Gawłuszowice został ksiądz dr Adam Kopyciński. W wyniku działalności ks. Kopycińskiego powstały szkoły jednoklasowe w: Borkach, Krzmienicy, Młodochowie, Rożniatach oraz dwuklasowa w Gawłuszowicach. W tym też okresie powstała w Gawłuszowicach czytelnia Towarzystwa Oświaty Ludowej i założona w 1897 roku spółkowa Kasa Oszczędności i Pożyczek tzw. Kasa Raiffeisena. Budynek Kasy wzniesiono na terenie dawnej karczmy wykupionej i zburzonej przez ks. Kopycińskiego. Obok budynku Kasy wzniesiono budynek Kółka Rolniczego i figurę Matki Boskiej Niepokalanej z wapienia pińczowskiego. U stóp figury umieszczono tablicę z napisem „ Salus Populi Polonici 1899". Fundament figury obłożono tufem wulkanicznym, pochodzącym z Wezuwiusza koło Neapolu, we Włoszech.

Na terenie gminy funkcjonuje ośrodek parafialny w Gawłuszowicach. Tereny gminy pod względem administracji kościelnej przez cały okres średniowiecza przynależały do archidiecezji krakowskiej. W latach 1325 – 1327 parafia przynależała do dekanatu dębickiego prepozytury wiślickiej, w 1336 do dekanatu Kije, a od 1340 roku występuje stale w dekanacie książnickim (Książnice k/Pacanowa) prepozytury wiślickiej. Ten stan rzeczy utrzymał się w latach 1373 – 1374. W latach 1551 – 1563 parafia nadal zaliczana była do dekanatu pacanowskiego, tj. dawnego książnickiego. Około 1595 roku parafia Gawłuszowice włączona została w skład archidiakonatu sandomierskiego. W 1604 roku w executio visitationis biskupa krakowskiego Myszkowskiego znajdujemy pierwszy podział archidiakonatu sandomierskiego na cztery dekanaty: rudnicki, miechociński, połaniecki i koprzywnicki. Parafia Gawłuszowice wraz z Padwią, Cmolasem, Ostrowami Tuszowskimi, Kulbuszową, Raniżowem, Przewrotnem, Górnem, Baranowem, Dymitrowem i Dzikowcem znalazła się w dekanacie miechocińskim. W okresie od 1773 do 1784 przynależała do dekanatu miechocińskiego oficjalatu generalnego w Zakrzówku k/Krakowa. W 1784 roku biskup nominat tarnowski Jan Duwal przyłączył do dekanatu mieleckiego znaczną część dekanatu miechocińskiego z parafiami: Baranów, Cmolas, Gawłuszowice, Kolbuszowa, Ostrowy Tuszowskie i Padew.



Gawłuszowice - kapliczka domkowa,
stan obecny



Kliszów - figura św. Jana Nepomucena,
stan obecny

W 1807 roku dekanat mielecki wszedł w skład diecezji przemyskiej, w 1821 do diecezji tynieckiej i dopiero w 1826 roku powrócił do diecezji tarnowskiej. Dekretem z dnia 8 września 1928 roku biskup tarnowski Ignacy Łobos utworzył siedem nowych dekanatów. Do nowopowstałego wówczas dekanatu baranowskiego przyłączono parafie: Baranów, Borowa,Gawłuszowice, Jaślany, Padew, Słupiec, Tuszów Narodowy, Wola Baranowska. W 1940 roku do nowo utworzonego dekanatu szczucińskiego przeniesiono parafię Słupiec.

Dnia 25 marca 1992 roku na mocy bulli papieża Jana Pawła II Totus Tuus Poloniae dokonano reorganizacji diecezji w Polsce. Do diecezji sandomierskiej włączono m. in. z diecezji tarnowskiej dekanat baranowski. Do parafii Gawłuszowice przynależą wsie: Gawłuszowice, Brzyście, Kliszów, Krzemienica, Ostrówek, Wola Zdakowska i Rożniaty (gm. Padew). Wieś Młodochów należy do parafii Borki Nizińskie (gm. Tuszów)

Najstarsza parafia w Gawłuszowicach powstała w 1215 roku z fundacji Kryspina z Obichowa, właściciela Gawłuszowic. Uposażenie parafii pomnożył w 1447 roku kardynał Zbigniew Oleśnicki. Obecny kościół parafialny p. w. Św. Wojciecha zbudowany został w 1677 roku z fundacji Maksymiliana i Sieciecha Ossolińskich przez cieślę Stanisława Karkutowicza. Konsekrowany przez biskupa krakowskiego M. Oborskiego 2 października 1685 roku. W 1871 roku dokonano rozbiórki wieży – dzwonnicy, wznosząc w jej miejsce kruchtę.

Jest to obiekt drewniany, konstrukcji zrębowej, kryty gontem, wieżyczka na sygnaturkę kryta blachą. Ściany zewnętrzne również pobite gontem. Jednonawowy, z węższym prezbiterium zamkniętym trójbocznie, przy którym od północy prostokątna zakrystia. Przy nawie - od południa i zachodu – kruchty. Kościół otoczony na zewnątrz otwartymi sobotami, wspartymi na profilowanych słupach, pomiędzy którymi ozdobne rzeźbione zwisy.

Wewnątrz nakryty stropem płaskim, w nawie z wzdłużnym podciągiem o ozdobnym profilowaniu w tradycji ciesiołki gotyckiej. Wykrój tęczy prostokątny, ujęty profilowanymi podciągami z umieszczonym nań barokowym krucyfiksem. Na belce tęczowej podpisy cieśli i snycerzy oraz data budowy. W zakrystii strop belkowy o belkach profilowanych. Trzy portale w obramieniach profilowanych, nawiązujących motywem tzw. „oślego grzbietu" do tradycji gotyckiej. Wysoki dach o jednej kalenicy, oparty na pierwotnej więźbie o gęstych, pełnych więzarach, nawiązujących do gotyckiego typu więźby storczykowej. Obok kościoła murowana, wzniesiona około 1871 roku arkadowa dzwonnica oraz dawna plebania.

Zespół kościoła parafialnego p. w. Św. Wojciecha wraz z dzwonnicą i dawną plebanią stanowi niezwykle cenny zespół zabytkowy gminy.

Po przeciwległej stronie drogi Mielec – Gawłuszowice – Szczucin, w odległości ok. 200 m od kościoła parafialnego funkcjonuje cmentarz parafialny. Cmentarz ten powstał na początku XIX wieku. Otoczony jest ceglanym murem. Około 1860 roku wzniesiono na nim grobową kaplicę Rydlów, dzierżawców Ostrówka.



Gawłuszowice - cmentarz wojenny z I wojny światowej, fot. arch. z ok. 1917 r.

Na obszarze gminy oprócz w/w cmentarza parafialnego funkcjonował cmentarz wojenny z I wojny światowej. Niegdyś stanowił odrębną kwaterę na cmentarzu parafialnym. Pochowano w niej 21 żołnierzy armii austro-węgierskiej i 15 Rosjan. Obecnie widoczna jest mała mogił bez żadnych znaków.

Warto wspomnieć o miejscach męczeństwa. W Krzemienicy stoi pomnik upamiętniający ofiary pacyfikacji wsi przez Niemców w dniu 26 kwietnia 1943 roku, zaś w Gawłuszowicach obok szkoły znajduje się obelisk upamiętniający śmierć partyzantów polskich Józefa Rosieckiego i Walentego Basiagi, poległych w 1943 roku w walce z okupantem hitlerowskim. Również w Ostrówku znajduje się tablica upamiętniająca rozstrzelanych przez Niemców w 1942 roku dwóch partyzantów oraz 10 Żydów zamordowanych jesienią 1942 i wiosną 1943 roku.

Zabytki nieruchome wpisane do rejestru.

Najważniejszym zabytkiem gminy jest niewątpliwie kościół parafialny p. w. Św. Wojciecha w Gawłuszowicach, wpisany do rejestru zabytków pod poz. A- 131 decyzją z dnia 6 czerwca 1934 roku. Usytuowany został w centrum wsi, u zbiegu dróg prowadzących z Jaślan do Szczucina oraz z Mielca przez Złotniki, Kliszów do Baranowa Sandomierskiego, w centrum cmentarza przykościelnego.

Kościół wzniesiony został kosztem braci Maksymiliana i Sieciecha Ossolińskich w 1677 roku. Prace ciesielskie wykonał Stanisław Karkutowicz z Cichej i Stanisław Proskowic. Roboty snycerskie są dziełem Wojciecha Maykowskiego. Kościół był remontowany w 1856 roku (przebudowa sobót), w 1871 roku (rozbiórka wieży, przebudowa kruchty zachodniej, powiększenie okien), w latach 1968 – 1976 i latach 80-tych XX wieku (wymiana pokrycia dachowego i ścian kościoła). W 1924 roku kościół został ozdobiony przepiękną secesyjną polichromią pędzla Vlastimila Hoffmana.

Przy skrzyżowaniu dróg Mielec - Gawłuszowice – Szczucin i Jaślany – Szczucin wznosi się budynek dawnej Szkoły Ludowej (Powszechnej) wpisany do rejestru zabytków pod poz. A -204 z dnia 11 kwietnia 2007 roku. Wzniesiony został w 1860 roku. Jest to budynek dwukondygnacyjny, murowany z cegły pełnej, na zaprawie wapiennej, obustronnie tynkowany z detalami i podziałami architektonicznymi ceglanymi nietynkowanymi. Elewacja frontowa i zachodnia symetryczne, pięcioosiowe. W elewacji tylnej ryzalit jednoosiowy, nakryty dachem dwuspadowym z przyczółkiem. W ryzalicie mieści się klatka schodowa. Elewacje boczne trójosiowe. W elewacji południowej na osi środkowej i w elewacji północnej na dwóch osiach, w obu kondygnacjach blendy okienne. Dach nad korpusem dwuspadowy, naczółkowy. Kondygnacje oddzielone profilowanym gzymsem międzykondygnacyjnym. Górna kondygnacja zamknięta fryzem ząbkowym. Naroża opilastrowane. Budynek stanowi cenny przykład budownictwa oświatowego doby Autonomii Galicyjskiej.

Na terenie gminy zachował się też obiekt będący pozostałością po dawnym założeniu dworsko-ogrodowym w Woli Zdakowskiej. Założenie dworsko-ogrodowe w Woli Zdakowskiej wpisane do rejestru zabytków pod poz. A – 965 z dnia 6 maja 1976 roku ukształtowało się na pocz. XX wieku. Od momentu powstania aż do 1944 roku pozostawało w rękach rodziny Trzecieskich.

Założenie dworsko-ogrodowe położone jest w północno-zachodniej części wsi, przy drodze prowadzącej z Jaślan do Szczucina. Dwór usytuowany jest w południowo-zachodniej części założenia. Od południa i północy sąsiaduje z zabudową siedliskową, od wschodu z polami uprawnymi, a od zachodu

z Kanałem Kliszowskim i terenem dawnej cegielni. Wzniesiony został w 1911 roku. Jest to obiekt murowany z cegły pełnej, na zaprawie wapiennej obustronnie tynkowany. Piwnice sklepione kolebkowo, nad parterem stropy płaskie Ackermana. Więźba dachowa konstrukcji dwustolcowej. Pokrycie dachowe dachówką ceramiczną, zakładkową i eternitem. Nakryty dachem dwuspadowym. Założony na rzucie wydłużonego prostokąta, dwutraktowy. W części środkowej na osi hall i salon w układzie amfiladowym. Wewnątrz zachowały się cztery piece i kominek z kwadratowych i prostokątnych kafli, bogato ornamentowanych motywami neobarokowymi. Wokół dworu zachowały się pozostałości dawnego założenia ogrodowego.

Ten cenny i jedyny na obszarze gminy zachowany przykład budownictwa dworskiego wymaga przeprowadzenia w trybie pilnym prac remontowo - konserwatorskich.

Zabudowa drewniana i murowana wsi w Gminie Gawłuszowice.

Budownictwo ludowe we wsiach w Gminie Gawłuszowice reprezentowane jest przez nielicznie już zachowane budynki mieszkalne i gospodarcze. Większość budynków drewnianych zarówno mieszkalnych jak i gospodarskich znika dość szybko z krajobrazu wsi. Część nich zastąpiona jest nowymi, murowanymi domami lub murowanymi budynkami gospodarskimi wymaganymi przy nowoczesnej produkcji rolnej. Żaden z wiejskich budynków mieszkalnych na terenie Gminy Gawłuszowice nie jest wpisany do rejestru zabytków.



Gawłuszowice - chałupa z 2 poł. XIX wieku,
stan obecny

Część domów uwzględnionych w ewidencji w latach 80-tych XX wieku dziś już nie istnieje, część jest w złym stanie technicznym, inne zaś, warte zachowania i opieki – nie są wpisane do tej ewidencji.

Podstawowym typem budownictwa ludowego jest parterowy dom, nakryty dachem dwuspadowym lun dwuspadowym z naczółkiem, wąskofrontowy, posadowiony na kamiennym lub ceglanym fundamencie, bywa oszalowany w układzie pionowym. Dwuskrzydłowe drzwi wejściowe z dekoracyjnie opracowanymi płycinami często posiadają nadświetle. Dachy o konstrukcji krokwiowo-płatwiowej z widocznymi końcówkami krokwi, wysuniętymi poza lico zrębu (Kliszów, Gawłuszowice, Młodochów, Ostrówek)

Innym typem budynku mieszkalnego jest dom murowany z cegły, kryty dachem dwuspadowym, ozdobiony dekoracją w partii gzymsów, szczytów i narożników (Krzemienica, Gawłuszowice, Wola Zdakowska).

Wśród budynków użyteczności publicznej na uwagę zasługują; budynki szkół w Młodochowie i Krzemienicy oraz budynek d. Kasy Raiffeisena i Kółka Rolniczego w Gawłuszowicach.

Na obszarze gminy występują następujące cmentarze wyznaniowe:

- Gawłuszowice – cmentarz przykościelny, rzymsko-katolicki, usytuowany wokół kościoła parafialnego, wpisany do rejestru zabytków wraz z kościołem pod poz. A – 131 decyzją z 6 czerwca 1934 roku. Na terenie cmentarza brak nagrobków. Na cmentarzu grzebano zmarłych do końca XVIII wieku.
- Gawłuszowice – cmentarz parafialny, rzymsko-katolicki, założony w 1 poł. XIX wieku. Najstarszą częścią cmentarza jest jego część południowo - zachodnia. W centrum cmentarza wznosi się kaplica grobowa Rydlów. Stan niemal wszystkich starych nagrobków jest bardzo zły. Należy wykonać dokumentację starych nagrobków pochodzących z XIX i pocz. XX wieku. Wiele z nich wyróżnia się piękną formą i doskonałym warsztatem. Należy wykonać kartę ewidencyjną cmentarza oraz sukcesywnie prowadzić prace konserwatorskie przy nagrobkach.

3. 2. Zabytki ruchome.

Zabytki ruchome wpisane do rejestru zabytków:

Rejestr zabytków prowadzony jest (podobnie jak rejestr zabytków nieruchomych) przez wojewódzkiego konserwatora zabytków. Do rejestru wpisuje się zabytek ruchomy na podstwie decyzji wojewódzkiego konserwatora zabytków na wniosek właściciela tego zabytku. Wojewódzki konserwator zabytków może wydać z urzędu decyzję o wpisie zabytku ruchomego do rejestru z przypadku uzasadnionej obawy zniszczenia, uszkodzenia lub nielegalnego wywiezienia zabytku za granicę. Do rejestru nie wpisuje się zabytku wpisanego do inwentarza muzeum lub wchodzącego w skład narodowego zasobu bibliotecznego (art. 10 i 11, rozdz. 2 ustawy o ochronie zabytków i opiece nad zabytkami z 23 lipca 2003 roku).

Według obecnego stanu na terenie gminy Gawłuszowice znajduje się 109 zabytków ruchomych wpisanych do rejestru zabytków na mocy jednej decyzji w sprawie wpisania dobra kultury do rejestru zabytków. Jest nią następująca decyzja:

Decyzja B – 248 z dnia 27 października 1995 roku.
Decyzją tą wpisano do rejestru 109 obiektów zabytkowych stanowiących wystrój i wyposażenie kościoła parafialnego p. w. Św. Wojciecha w Gawłuszowicach.

Na wystrój kościoła parafialnego składają się obiekty pochodzące z wcześniejszych kościołów drewnianych i późniejsze, wykonane do obecnej świątyni. Do rejestru wpisane zostały m. in.: ołtarz główny z 2 poł. XVIII w., ołtarze boczne z 2 poł. XVIII w., ambona z 2 poł. XVIII w., chrzcielnica z 2 poł. XVIII w., dwie kropielnice przyścienne z XVIII w., polichromia kościoła z 1924 r., obrazy: 1. Św. Jakub Starszy, 2. Św. Wojciech zapewne z 2 poł. XVIII w., 3. Św. Apolonia, 4. Św. Wincenty Ferreriusz z 2 poł. XVIII w., 5. Matka Boska z Dzieciątkiem tzw. „Nadwiślańska" z XVII w., 6. Ukrzyżowanie z 2 poł. XVII w., kielich barokowy z 2 pół. XVIII w., tablica konsekracyjna świątyni z 1685 r., zespół ornatów i dalmatyk z okresu od XVIII – XIX w., relikwiarz z 3 ćw. XVIII w., zespół feretronów z XIX w., oraz zespół witraży z 1 poł XX w.

Omawiając zabytki ruchome nie można pominąć kapliczek, figur i krzyży przydrożnych występujących na terenie gminy Gawłuszowice. W większości są one zabytkowe i objęte w miarę możliwości ochroną społeczności lokalnej w zakresie ich remontowania.

Wśród tych obiektów wyróżnić można następujące typy kapliczek, figur i krzyży przydrożnych:

- kapliczka kubaturowa, nakryta dwuspadowym daszkiem, z figurą wewnątrz (w Krzemienicy),
- kapliczka słupowa z drewnianym lub kamiennym słupem z figurą wewnątrz (w Młodochowie, Krzemienicy i Gawłuszowicach),
- w formie nagrobka, na schodkowej podstawie umieszczona rzeźbiona figura (w Kliszowie, Krzemienicy, Woli Zdakowskiej)
- kapliczka wnękowa, murowana z wnęką mieszczącą figurę (w Kliszowie i Młodochowie)
- w kształcie krzyża o rozszerzonych ramionach, z wolutami ujmującymi cokół (w Woli Zdakowskiej),
- kapliczka domkowa z umieszczoną wewnątrz figurą (w Gawłuszowicach)

3. 3. Zabytki archeologiczne.

Znaczna część Gminy Gawłuszowice pod względem geomorfologicznym obejmuje Dolinę Dolnej Wisłoki, która przechodzi bez wyraźnej granicy w Nizinę Nadwiślańską. Ukształtowanie terenu nastąpiło na przełomie plejstocenu i holocenu. Występuje tu typowy krajobraz charakterystyczny dla dużych dolin rzecznych. Cały obszar gminy znajduje się na holoceńskiej terasie nadzalewowej i dnie doliny Wisłoki. Różnice w wysokościach bezwzględnych wahają się od 158 do 163 m n. p. m. Na omawianym obszarze występują gleby piaszczyste, ilaste i gliniaste, sporadycznie gleby mułowo - torfowe. Sieć rzeczną stanowi ujściowy odcinek Wisłoki i Starego Brnia. Pokrycie terenu to pola orne, łąki i tereny podmokłe starorzecza.

Najstarsze ślady osadnictwa pochodzą z okresu paleolitu (ok. 9000 – 8300 lat p. n. e.) i są pozostałością sezonowych obozowisk zakładanych przez wyspecjalizowanych myśliwych. Zamieszkiwane były one przez niewielkie, z reguły kilku lub kilkunastoosobowe grupy łowców, używających do wyrobu narzędzi głównie krzemienia, a także rogu, kości i drewna. Ślady osadnictwa z tego okresu na obszarze gminy nie występują.

Po ostatecznym ustąpieniu lądolodu i ociepleniu się klimatu formacje tundrowe stopniowo zastępowane były leśnymi. Okres ten datowany na przełom plejstocenu i holocenu, czyli około 8000 lat p. n. e. nazywany jest mezolitem. W tym czasie następuje migracja części wyspecjalizowanych myśliwych na północ i wschodnie obrzeże Bałtyku. Społeczności, które nie migrowały, zdołały przejść proces adaptacji, wytwarzając nowy model gospodarczy i kulturowy, uwidoczniony poprzez miniaturyzację i geometryzację narzędzi krzemiennych. Materiał archeologiczny datowany na okres mezolitu na terenie gminy Gawłuszowice reprezentują stanowiska w Krzemienicy i Kliszowie.

Pomimo zarysowanych wyżej różnic kulturowych, model ekonomiczny tych społeczności był podobny i stanowił udoskonalenie gospodarki łowiecko – zbierackiej znanej ze schyłkowego paleolitu. Rozprzestrzenienie się lasów zmieniło warunki polowań. Powszechnie używany był łuk. Duże ilości zbrojowników krzemiennych znajdujących się na stanowiskach świadczą o znaczeniu łowiectwa, jako podstawowej formy gospodarczej. Ostrza wykorzystywane były pojedynczo, jako groty strzał lub były składnikami dużych narzędzi kombinowanych typu harpunów. Szczególną odmianę łowiectwa stanowiło rybołówstwo, a o jego znaczeniu świadczy fakt koncentracji osadnictwa w strefie doliny Wisłoki i Brenia.

Epoka neolitu (5800 – 2300 lat p. n. e.) wprowadzając gospodarkę wytwórczą związaną z zajęciami rolniczymi (uprawa roli, hodowla zwierząt) doprowadziła do zmiany systemu osadnictwa. Powstały stałe osady, w których jednym z ważniejszych zajęć była produkcja naczyń glinianych. Do najciekawszych stanowisk z tego okresu zaliczyć można stanowiska w Brzyściu, Młodochowie i Woli Zdakowskiej.

Kultura pucharów lejkowatych jest pierwszą kulturą neolityczną, której ludność trwale opanowała tereny nad Dolną i Środkową Wisłoką. Należy przypuszczać, że przybyła ona tutaj z terenów położonych po zachodniej stronie Wisły, przede wszystkim z gęsto zaludnionej Wyżyny Sandomierskiej. Na obszarze gminy osadnictwo tej kultury reprezentowane jest przez stanowisko w Kliszowie.

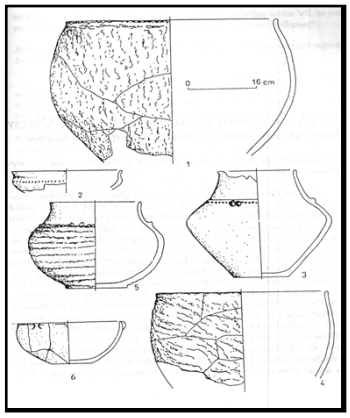

Krzemienica - ceramika z cmentarzyska
kultury pomorskiej, st. 2, wg E. Szarek-Waszkowskiej

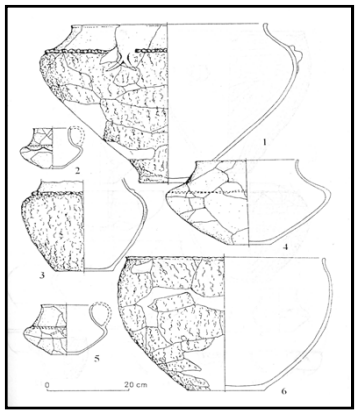

Krzemienica - ceramika z cmentarzyska
kultury pomorskiej, st. 2, wg E. Szarek-Waszkowskiej

Bogato prezentuje się mapa osadnictwa omawianego obszaru z młodszych okresów – epoki brązu, żelaza i okresu wpływów rzymskich, kiedy to stwierdza się silne oddziaływanie kultury prowincjonalno – rzymskiej, a nawet dochodziło do kontaktów z Cesarstwem Rzymskim. Rzymianie udawali się tutaj

w poszukiwaniu cennego u nich bursztynu, przywożąc w zamian broń, ekskluzywne wyroby lub płacąc pieniędzmi, które są dziś dość częstym znaleziskiem. Do najciekawszych obiektów z tego okresu należą stanowiska w Brzyściu, Krzemienicy, Woli Zdakowskiej, Młodochowie i Kliszowie.

Rozpoznanie osadnictwa wczesnośredniowiecznego (do końca XIII wieku) na obszarze gminy, podobnie zresztą jak i wcześniejszych okresów, oparte jest przede wszystkim na wynikach badań powierzchniowych. Stanowiska z tego okresu reprezentują obiekty w Brzyściu i Krzemienicy.

Wykaz stanowisk archeologicznych Gminy Gawłuszowice, będących w ewidencji i rejestrze zabytków stanowi załącznik niniejszego opracowania.

4. Zadania.

Koordynacja form i metod ochrony dziedzictwa kulturowego jest warunkiem podstawowym i niezbędnym do realizacji zadań wytyczonych w Programie opieki nad zabytkami. Można to osiągnąć poprzez:

- uwzględnienie warunków ochrony zabytków (w tym krajobrazu kulturowego) i dziedzictwa archeologicznego łącznie z uwarunkowaniami ochrony przyrody, równowagi ekologicznej w planach rozwoju gminy,
- włączenie problemów ochrony zabytków do systemu zadań priorytetowych wynikających z koncepcji zagospodarowania przestrzennego gminy,
- uwzględnienie w Studium uwarunkowań i kierunków zagospodarowania przestrzennego gminy i w planach zagospodarowania przestrzennego ochrony krajobrazu naturalnego związanego z założeniami ruralistycznymi,
- wykorzystanie nowej formy prawnej ochrony zabytków jaką stanowi park kulturowy,
- działania prawne – sporządzanie i uchwalenie planów zagospodarowania przestrzennego gminy Gawłuszowice w celu ochrony dziedzictwa archeologicznego, założeń ruralistycznych wsi Gawłuszowice, Kliszów i Wola Zdakowska.

4. 1. Opieka nad zabytkami nieruchomymi.

- podjęcie działań mających na celu ochronę prawną poprzez wpis do rejestru zabytków obiektów zabytkowych o znaczących dla regionu wartościach historycznych, artystycznych i naukowych – dawna plebania w Gawłuszowicach,

- podjęcie działań mających na celu wykonanie gminnej ewidencji zabytków w formie kart ewidencyjnych,a następnie jej prawidłowe prowadzenie (aktualizacja danych, monitoring dotyczący prac remontowych i konserwatorskich),
- prowadzenie prac remontowych w obiektach zabytkowych – zespół kościelny i dawna Szkoła Ludowa w Gawłuszowicach, zespół dworsko- ogrodowy w Woli Zdakowskiej,
- wspieranie działań zmierzających do powstrzymania procesu niszczenia tradycyjnej zabudowy drewnianej nie będącej własnością gminy, nie użytkowanej, w złym stanie technicznym, dającej możliwość adaptacji do nowej funkcji,
- nawiązanie w nowej architekturze do lokalnych wzorów i materiałów (regionalizm) i konsekwentnego egzekwowania praw w tym zakresie,



Kliszów - kapliczka domowa
stan dobry



Krzemienica - kapliczka słupowa
stan dobry

- opracowanie katalogu form budownictwa regionalnego i jego praktyczne wykorzystanie przy realizacji nowych inwestycji przede wszystkim zakresie budownictwa mieszkalnego, zwłaszcza na obszarach stref ochrony historyczne ukształtowanych i czytelnych do dziś układów przestrzennych,
- ochrona najcenniejszych obiektów „in situ”,
- wspieranie rozwoju gospodarstw agroturystycznych zabytkowych obiektach budownictwa drewnianego, oferujących wypoczynek i rozrywkę (regionalne potrawy, zwyczaje itp.)
- wspieranie folkloru oraz zanikających zawodów.
- zapewnienie respektowania wymogów ochrony konserwatorskiej w stosunku do obiektów wpisanych do rejestru zabytków,
- aktualizacja Studium uwarunkowań i kierunków zagospodarowania przestrzennego Gminy Gawłuszowice,
- reagowanie samorządu na brak należytej dbałości właścicieli o bieżące utrzymanie zabytków, prowadzące w konsekwencji do uszkodzeń i zniszczeń,
- przeprowadzenie prac konserwatorskich zabytkowych nagrobków na cmentarzu parafialnym w Gawłuszowicach,
- wykonać dokumentację starych nagrobków, pochodzących z 2 poł. XIX i 1 poł. XX wieku. Wiele z nich wyróżnia się piękną formą i doskonałym warsztatem (Gawłuszowice),
- na terenie cmentarza należy wydzielić specjalny teren i urządzić tam lapidarium, w którym godne miejsce

znalazłyby pomniki usuwane z miejsc wtórnych pochówków, a które ze względów historycznych i artystycznych powinny być zachowane,
- wykonać karty ewidencyjne dwóch cmentarzy: przykościelnego i parafialnego w Gawłuszowicach,
- należy wyznaczyć granice i ogrodzić kwaterę żołnierzy poległych w I wojnie światowej, pochowanych na cmentarzu parafialnym w Gawłuszowicach.

4. 2. Opieka nad zabytkami ruchomymi.
- wykonanie ewidencji kapliczek, figur i krzyży przydrożnych,
- zwracanie w trakcie wykonywania remontów zabytkowych kapliczek, figur i krzyży przydrożnych na zachowanie lub przywrócenie ich pierwotnej, tradycyjnej bryły, formy, stylu, materiałów, pokrycia dachowego, wystroju i detalu architektonicznego,
- wspieranie prac konserwatorskich przy zabytkowym wystroju i wyposażeniu kościoła parafialnego w Gawłuszowicach,

4. 3. Opieka nad zabytkami archeologicznymi.

Dziedzictwo archeologiczne ma zasadnicze znaczenie dla wiedzy o historii ludzkości. Skutki ostatnich wojen, industrializacja, nielegalne i nienaukowe wykopaliska sprawiły, że wśród europejskiej społeczności wzrosła świadomość w tym zakresie. W styczniu 1992 roku w La Valetta przyjęto Europejską Konwencję o ochronie dziedzictwa archeologicznego, nakładając na sygnatariuszy obowiązek objęcia przez państwo ochroną reliktów przeszłości oraz właściwego kształtowania prawa w celu jej ochrony. Polska jest sygnatariuszem tej konwencji.
- Dla właściwej i pełnej ochrony dziedzictwa i środowiska kulturowego ważne jest rozpoznanie i zbadanie materiału archeologicznego. Podstawowym programem badawczym, realizowanym w Polsce od połowy lat 70-tych XX wieku, którego celem jest rejestracja stanowisk archeologicznych w oparciu o badania powierzchniowe jest Archeologiczne Zdjęcie Polski (AZP). Na podstawie wyników tworzony jest wykaz stanowisk archeologicznych w obrębie terenu, stanowiącego fragment umownie podzielonego obszaru Polski (prostokąt o powierzchni ok. 35 km2). Ilość stanowisk na poszczególnych obszarach jest zróżnicowana, zestawienie liczbowe jest ciągle aktualizowane. Niewielki procent wszystkich stanowisk jest dogłębnie przebadany. Dla gminy Gawłuszowice wykonano AZP na przełomie lat 80-tych i 90-tych XX wieku.

- Stanowiska archeologiczne ze względu na położenie (w dużej masie) na polach uprawnych są zagrożone dewastacją i nieodwracalną utratą. Wśród miejscowej ludności nie ma świadomości wieku owych zabytków. Ochrona stanowisk archeologicznych często to tylko dobra wola użytkownika pola. Trudno winić miejscową ludność za nienależytą dbałość, ale brak aktualnej wiedzy prowadzi właśnie w tym kierunku. Wpisem do rejestru zabytków województwa podkarpackiego objęte są:
- cmentarzysko kultury pomorskiej oraz osada z okresu wpływów rzymskich, położone na działkach 433 i 434 w Krzemienicy, nr rejestru A- 639 z dnia 13 marca 1971 roku,
- osada kultury łużyckiej, położona na działce 401/2, 402 w Woli Zdakowskiej, nr rejestru A – 965 z dnia 6 maja 1976 roku.
- Obszar Gminy Gawłuszowice charakteryzuje się występowaniem interesujących stanowisk archeologicznych. Część z nich należałoby objąć badaniami wykopaliskowymi, które umożliwiłyby ich pełniejszą charakterystykę. Rozpoznanie należałoby przeprowadzić na stanowiskach z wszystkich okresów; wydaję się, że ważne byłyby stanowiska, na których stwierdzono wielofazowość zasiedlenia.
- Wszelkie prace ziemne w obrębie zlokalizowanych stanowisk archeologicznych prowadzić w porozumieniu z wojewódzkim konserwatorem zabytków.

4. 4. Ochrona wartości niematerialnych.

- pielęgnowanie (ochrona) tożsamości kulturowej region
- utrwalenie świadomości społecznej tzw. tradycja miejsca



Krzemienica fig. M.B.N.Poczętej, stan dobry



Młodochów - kapliczka słupowa stan dobry



Wola Zdakowska - fig. M.B.N.Poczętej

z 1914 r., stan dobry

- utrzymanie i bieżąca konserwacja kapliczek, figur, pomników, krzyży przydrożnych połączone z kultywowaniem, dokumentowaniem i upowszechnianiem tradycji związanej z tymi obiektami, zwłaszcza w odniesieniu do młodego pokolenia.
- wspieranie lokalnych inicjatyw zmierzających do udokumentowania, zachowania i kultywowania wartości niematerialnych (pieśni, podania, legendy, tradycje, potrawy regionalne, nazwy miejscowe, strój czy obrzędy).

4. 5. Praktyczne wykorzystanie zasobów dziedzictwa kulturowego.

4. 5. 1. Rozwój turystyki i działania promocyjne.

- kreowanie szlaków edukacyjno – turystycznych po zasobach dziedzictwa kulturowego gminy,
- wspieranie rozwoju agroturystyki z wykorzystaniem zabytkowych obiektów budownictwa drewnianego,
- wykorzystanie zasobów kulturowych w promocji gminy i intensyfikacji jej rozwoju, szczególnie obszarów wiejskich np. w powiązaniu z ochroną środowiska, inwestycjami w otoczeniu rolnictwa, ochroną tradycyjnych form gospodarowania i zagospodarowania przestrzeni przydomowej.

4. 5. 2. Działania edukacyjne.

- inicjowanie i wspieranie wydawnictw obejmujących zagadnienia ochrony dziedzictwa kulturowego,
- organizacja i uczestnictwo w imprezach o charakterze popularyzującym problematykę ochrony zabytków (Europejskie Dni Dziedzictwa),
- budowanie klimatu społecznego zrozumienia i akceptacji dla idei ochrony i dawności zabytków odczytywanych jako źródło tożsamości, wiedzy i dumy z przeszłości, tradycji, wiedzy o sposobie życia i pracy przodków,
- wspieranie inicjatyw mających na celu edukowanie społeczeństwa, zwłaszcza dzieci i młodzieży, ze szczególnym uwzględnieniem tradycji lokalnych na rzecz budowania małej ojczyzny,
- popularyzacja opieki nad zabytkami poprzez wszelkiego rodzaju konkursy premiujące wiedzę na temat lokalnych zasobów dziedzictwa kulturowego, historii i tradycji,
- inicjowanie i wspieranie rozwoju szkolnych izb tradycji (gromadzących dawne i współczesne fotografie dokumentujące przestrzeń kulturową; przedmioty użytku codziennego przodków itp.).

5. Instrumentarium realizacji gminnego programu opieki nad zabytkami gminy Gawłuszowice.

Zakłada się, że zadania określone w Programie opieki nad zabytkami Gminy Gawłuszowice będą realizowane wyniku następujących działań:

a) ścisła współpraca władz samorządowych z wojewódzkim konserwatorem zabytków oraz właścicielami i użytkownikami obiektów zabytkowych, parafiami, organizacjami pozarządowymi, stowarzyszeniami regionalnymi ośrodkami naukowymi.

b) działania własne władz samorządowych:

* prawne – sporządzenie i uchwalenie miejscowych planów zagospodarowania przestrzennego, wnioskowanie o wpis do rejestru zabytków województwa podkarpackiego obiektów, które winny być objęte ochroną, powoływanie parków kulturowych,

* finansowe – należyte utrzymywanie, wykonywanie remontów i prac konserwatorskich przy obiektach zabytkowych, będących własnością gminy oraz stosowanie systemu dotacji i ulg finansowych, nagród czy zachęt dla właścicieli i użytkowników obiektów zabytkowych.

* programowe – realizacja projektów i programów regionalnych

* działania promocyjne i edukacyjne.

c) działania w ramach programów dofinansowywanych z funduszy Unii Europejskiej.

Zgodnie z zapisami ustawy z dnia 23 lipca 2003 roku o ochronie zabytków i opiece nad zabytkami prezydent, burmistrz, wójt ma obowiązek sporządzania co dwa lata sprawozdania z realizacji programu, które przedstawia radzie gminy.

Zaleca się, aby sprawozdania te były przekazywane do wiadomości Urzędu Ochrony Zabytków – Delegatura w Tarnobrzegu.

Kolejna edycja (aktualizacja) gminnego programu opieki nad zabytkami Gminy Gawłuszowice ma być opracowana po czterech latach od przyjęcia go przez Radę Gminy Gawłuszowice.

6. Źródła finansowania gminnego programu opieki nad zabytkami Gminy Gawłuszowice.

Przygotowany program jest zbiorem celów dla gminy jako terytorium administracyjnego, a
nie władz samorządowych, także źródła finansowania nie odnoszą się wyłącznie do środków, którymi dysponować może samorząd. Zakłada się zatem, że źródłem finansowania zadań będą zarówno środki, które pozostają w dyspozycji lub zasięgu władz samorządowych, jak również inne źródła (prywatne, rządowe itp.).środki własne - budżet Gminy Gawłuszowice

- dotacje podmiotowe dla instytucji kultury, których organizatorem jest samorząd gminny,
- środki Narodowego Funduszu Ochrony Środowiska i Gospodarki Wodnej,
- środki znajdujące się w gestii wojewódzkiego konserwatora zabytków,
- dotacje samorządu województwa dla jednostek samorządu terytorialnego innych szczebli na realizację zadań z zakresu kultury, sztuki i zachowania dziedzictwa kulturowego,
- dotacje, granty, nagrody samorządu województwa dla podmiotów nie zaliczanych do sektora finansów publicznych,
- dochody własne instytucji kultury,
- środki Ministra Kultury w ramach programu „Promesa Ministra Kultury”,
- zaciągane przez gminę kredyty bankowe na realizację określonych celów i inwestycji,
- zyski z działalności statutowej i gospodarczej,
- dotacje i fundusze celowe rządowych i pozarządowych programów pomocowych,
- składki i zbiórki publiczne, finansowane ze środków ludności,
- fundusze krajowe i zagraniczne Unii Europejskiej,
- inne środki przewidziane prawem.

Obowiązek dbania o stan zabytków ustawa o ochronie zabytków i opiece nad zabytkami nakłada na właścicieli i posiadaczy zabytków.

Znaczącym wsparciem dla zadań z zakresu ochrony zabytków są także inne źródła finansowania, wśród których istotną rolę pełnią środki z budżetu państwa. Są to zarówno środki Generalnego Konserwatora Zabytków, jak i środki Wojewody Podkarpackiego (będące w dyspozycji Podkarpackiego Wojewódzkiego Konserwatora Zabytków). W gestii Ministra Kultury i Dziedzictwa Narodowego znajdują się także środki specjalne, pochodzące z dochodów płynących z gier losowych, przeznaczone m. in. na promowanie i wspieranie działań na rzecz ochrony polskiego dziedzictwa narodowego.

Na prace związane z remontami i prace konserwatorskie obiektów sakralnych asygnują przeważnie środki własne parafie, czasem środki z budżetu państwa. Dodatkową możliwość wsparcia prac przy zabytkach sakralnych daje Fundusz Kościelny (w ramach Ministerstwa Spraw Wewnętrznych i Administracji). Jednym z celów funduszu jest dofinansowywanie remontów i konserwacji obiektów zabytkowych sakralnych w zakresie podstawowych prac zabezpieczających obiekt (w szczególności remonty dachów, stropów, ścian i elewacji, osuszanie i odgrzybianie, izolacja, remonty i wymianę stolarki okiennej i drzwiowej, instalacji elektrycznej, odgromowej, przeciwwłamaniowej). Fundusz nie finansuje konserwacji zabytków ruchomych stanowiących wyposażenie obiektu. W zakresie projektowania, wyboru i montażu instalacji przeciwpożarowej i antywłamaniowej pomocą służy Ośrodek Ochrony Zbiorów Publicznych Warszawie.

W przypadku szczególnych projektów można pozyskać środki z Narodowego Funduszu Ochrony Środowiska i Gospodarki Wodnej. Dotyczy to dofinansowania publikacji związanych z ochroną dziedzictwa kulturowego i przyrodniczego oraz konserwacji zabytkowych parków czy alei wpisanych do rejestru zabytków.



Wola Zdakowska - krzyż pokutny, stan dobry



Krzemienica - kaplica z figurą św. Jana Nepomucena, stan dobry



Wola Zdakowska - fig. Serca NMP, stan dobry

Ponadto istnieją także możliwości pozyskiwania środków finansowych ze źródeł zewnętrznych na zadania inwestycyjne i społeczne do współfinansowania z funduszy krajowych i zagranicznych Unii Europejskiej.

Po akcesji Polski do Unii Europejskiej działania w sferze kultury mogą być wspierane z funduszy strukturalnych Unii Europejskiej. Polska przygotowując się do wdrożenia funduszy strukturalnych Unii Europejskiej na lata 2007 – 2013, na podstawie zapisów Strategicznych Wytycznych Wspólnoty, opracowała Narodową Strategię Spójności 2007-2013, która stanowi podstawę do programowania interwencji Europejskiego Funduszu Rozwoju Regionalnego (EFRR), Europejskiego Funduszu Spójności (EFS) i Funduszu Spójności(FS). W efekcie w ramach Narodowej Strategii Spójności utworzono projekty Programów na nowy okres budżetowy, w których zagadnienia z zakresu kultury wspierane będą w ramach Regionalnych Programów Operacyjnych, zarządzanych przez samorządy województw.

Podstawowym celem Regionalnego Programu Operacyjnego Województwa Podkarpackiego na lata 2007-2013 jest podniesienie konkurencyjności regionu, promowanie zrównoważonego rozwoju poprzez tworzenie warunków dla inwestycji na poziomie regionalnym i lokalnym. Regionalny Program Operacyjny Województwa Podkarpackiego jest komplementarny w stosunku do programów o charakterze centralnym.

Przykładowymi zadaniami dopuszczonymi do realizacji są projekty z zakresu:
- budowy, przebudowy i remontów obiektów kultury,
- adaptacji na potrzeby muzealne zabytków techniki i architektury,
- odbudowy, przebudowy, konserwacji i remontu historycznych i zabytkowych obiektów o znaczeniu regionalnym,
- zabezpieczeniu obiektów na wypadek zagrożeń.

W Regionalnym Programie Operacyjnym … zagwarantowano działania mające na celu:
* zachowanie dziedzictwa kulturowego.
* rozwój infrastruktury kultury,
* rozwój społeczeństwa informatycznego.

O dofinansowanie mogą ubiegać się m. in.

* jednostki samorządu terytorialnego
* instytucje kultury,
* kościoły i związki wyznaniowe,
* szkoły wyższe,
* organizacje pozarządowe,
* spółdzielnie mieszkaniowe,
* wspólnoty mieszkaniowe.

Wśród programów sektorowych UE wspierających rozwój kultury należy wymienić:
1) Program Operacyjny Infrastruktura i Środowisko
2) Program Operacyjny Innowacyjna Gospodarka
3) Program Operacyjny Rozwój Obszarów Wiejskich.

1) Program Operacyjny Infrastruktura i Środowisko (PO IŚ) to program o charakterze ponadregionalnym, w ramach którego zadania z zakresu kultury mogą być wspierane w ramach Priorytetu XII Kultura i dziedzictwo kulturowe.

Głównym celem Priorytetu jest:

Wykorzystanie potencjału kultury i dziedzictwa kulturowego o znaczeniu światowym i europejskim dla zwiększenia atrakcyjności Polski.

Cele szczegółowe Priorytetu:
- Ochrona i zachowanie dziedzictwa kulturowego o znaczeniu ponadregionalnym.
- Poprawa stanu infrastruktury kultury o znaczeniu ponadregionalnym oraz zwiększenie dostępu do kultury.
- Rozwój infrastruktury kultury

W ramach PO Infrastruktura i Środowisko przewiduje się komplementarne wsparcie rozbudowy i modernizacji infrastruktury kultury i szkolnictwa artystycznego ochronę dziedzictwa kulturowego o znaczeniu europejskim i światowym, w tym szczególnie zabytków wpisanych na Listę Światowego Dziedzictwa Kulturalnego i Naturalnego UNESCO oraz Listę Pomników Historii Prezydenta.

Kultura i polski dorobek kulturalny traktowane będą w Priorytecie jako jeden z głównych elementów wpływających na pozytywny wizerunek kraju, identyfikujący i kształtujący obraz Polski w krajach Europy i świata, element przewagi strategicznej w procesie definiowania miejsca i pozycji Polski w Unii Europejskiej.

Przewidywane efekty realizacji Priorytetu:
- poprawa stanu zachowania zabytków nieruchomych,
- poprawa stanu zachowania zabytków ruchomych,
- rozwój oraz poprawa stanu infrastruktury kultury o znaczeniu ponadregionalnym,
- zwiększenie atrakcyjności kraju dla mieszkańców, turystów i inwestorów,
- poprawa stanu infrastruktury edukacyjnej szkół i uczelni artystycznych.

System realizacyjny:
- Działanie 1. Ochrona dziedzictwa kulturowego o znaczeniu ponadregionalnym,
- Działanie 2. Rozbudowa i modernizacja infrastruktury kultury o znaczeniu ponadregionalny
- Działanie 3. Rozwój infrastruktury szkolnictwa artystycznego

Działanie 1. Ochrona dziedzictwa kulturowego o znaczeniu ponadregionalnym

Typy projektów:
- Projekty związane z rewitalizacją, rewaloryzacją, konserwacją, renowacją, restauracją, zachowaniem, a także adaptacją na cele kulturalne obiektów wpisanych do rejestru zabytków i zespołów tych obiektów wraz z ich otoczeniem.
- Zakup i remont trwałego wyposażenia do prowadzenia działalności kulturalnej w obiektach będących celem projektu (wyłącznie jako jeden z elementów projektu).
- Konserwacja muzealiów, starodruków, zabytkowych archiwaliów, księgozbiorów, zbiorów filmowych oraz innych zabytków ruchomych.
- Zabezpieczenie zabytków przed kradzieżą i zniszczeniem.
- Rozwój zasobów cyfrowych w dziedzinie kultury, w tym: digitalizacja zabytkowych zasobów bibliotecznych, archiwalnych, filmowych i muzealnych.
- Projekty dotyczące tworzenia wirtualnych muzeów.
- Przygotowanie dokumentacji niezbędnej do wnioskowania i realizacji przedsięwzięcia.

Beneficjenci:
- jednostki samorządu terytorialnego
- instytucje kultury: samorządowe, państwowe oraz współprowadzone z ministrem właściwym ds. kultury i dziedzictwa narodowego
- szkoły artystyczne dla których organem prowadzącym jest minister właściwy ds. kultury i ochrony dziedzictwa narodowego lub jednostki samorządu terytorialnego;
- uczelnie artystyczne nadzorowane przez ministra właściwego ds. kultury i ochrony dziedzictwa narodowego;
- uczelnie publiczne inne niż artystyczne
- kościoły i związki wyznaniowe
- archiwa państwowe
- przedsiębiorstwa państwowe nie działające w celu osiągnięcia zysku (realizujące projekty dotyczące obiektów znajdujących się na liście UNESCO lub uznanych przez Prezydenta RP za Pomniki Historii)
- organizacje pozarządowe ze sfery kultury działające w interesie publicznym

Minimalna wartość projektu wynosi 5 mln euro, za wyjątkiem projektów dotyczących:
- konserwacji zabytków ruchomych,
- rozwoju zasobów cyfrowych w dziedzinie zasobów bibliotecznych, archiwalnych, filmowych oraz zasobów wirtualnych muzeów,
- zabezpieczenia zabytków przed kradzieżą i zniszczeniem
- projektów realizowanych przez instytucje kultury państwowe i współprowadzone z ministrem właściwym ds. kultury i dziedzictwa narodowego, archiwa państwowe oraz dopuszczone w działaniu typy szkół i uczelni artystycznych dla których minimalna wartość projektu wynosi 1 mln euro.

Dla projektów dotyczących przygotowania dokumentacji technicznej – wszystkie typy projektów kwalifikowalnych w ramach działania niezależnie od ich wartości.

Działanie 2. Rozbudowa i modernizacja infrastruktury kultury o znaczeniu ponadregionalnym

Typy projektów:
- Budowa, rozbudowa, remont i przebudowa instytucji kultury.

- Zakup i remont trwałego wyposażenia do prowadzenia działalności kulturalnej (wyłącznie jako jeden z elementów projektu).
- Przygotowanie dokumentacji niezbędnej do wnioskowania i realizacji przedsięwzięcia.

Beneficjenci:
- instytucje kultury (państwowe, samorządowe oraz współprowadzone z ministrem właściwym ds. kultury i ochrony dziedzictwa narodowego),
- organizacje pozarządowe ze sfery kultury działające w interesie publicznym,
- kościoły i związki wyznaniowe,
- archiwa państwowe,
- jednostki samorządu terytorialnego.Minimalna wartość projektu 5 mln euro.

Dla projektów, dla których beneficjentami są instytucje kultury państwowe oraz współprowadzone z ministrem właściwym ds. kultury i dziedzictwa narodowego oraz archiwa państwowe.

Minimalna wartość projektu wynosi 1 mln euro.

Dla projektów dotyczących przygotowania dokumentacji technicznej – wszystkie typy projektów kwalifikowalnych w ramach działania niezależni od ich wartości.

2) Program Operacyjny Innowacyjna Gospodarka 2007-2013 (PO IG) jest jednym z instrumentów realizacji Narodowych Strategicznych Ram Odniesienia (Narodowej Strategii Spójności) na lata 2007-2013.
Łączna wielkość publicznych środków finansowych zaangażowanych w realizację PO IG w latach 2007-2013 wyniesie około 9,7 mld euro, z czego ze środków Unii Europejskiej będzie pochodziło ok. 8,3 mld euro.

PO IG ma na celu wspieranie szeroko rozumianej innowacyjności. Interwencja w ramach PO IG będzie obejmowała zarówno bezpośrednie wsparcie dla przedsiębiorstw, instytucji otoczenia biznesu oraz jednostek naukowych świadczących przedsiębiorstwom usługi o wysokiej jakości, a także wsparcie systemowe zapewniające rozwój środowiska instytucjonalnego innowacyjnych przedsiębiorstw.

PO IG wychodzi naprzeciw założeniom Strategii Lizbońskiej, przyczyniając się do realizacji jej celów poprzez przypisanie ponad 90% alokacji finansowej na działania w obszarach: B+R, innowacje, technologie informacyjne i komunikacyjne.

W ramach PO IG wspierane będą działania z zakresu innowacyjności produktowej, procesowej, marketingowej i organizacyjnej, które w sposób bezpośredni lub pośredni przyczyniają się do powstawania i rozwoju innowacyjnych przedsiębiorstw. W kontekście osiągania celów NSRO oraz PO IG, wspierana i promowana będzie innowacyjność na poziomie co najmniej krajowym i/lub międzynarodowym. Działania innowacyjne o takim charakterze i zasięgu generują najwyższą wartość dodaną dla gospodarki i przedsiębiorstw, a co za tym idzie w największym stopniu przyczyniają się do umacniania zdolności konkurencyjnej polskiej gospodarki w wymiarze międzynarodowym. W ramach PO IG nie będzie wspierana innowacyjność na poziomie lokalnym lub regionalnym. Tego rodzaju innowacyjność będzie promowana i wspierana w Regionalnych Programach Operacyjnych i Programie Operacyjnym Rozwój Polski Wschodniej.

Cel główny programu:

<u>Rozwój polskiej gospodarki w oparciu o innowacyjne przedsiębiorstwa.</u>

Cel główny PO IG będzie realizowany poprzez cele szczegółowe:
1. Zwiększenie innowacyjności przedsiębiorstw
2. Wzrost konkurencyjności polskiej nauki
3. Zwiększenie roli nauki w rozwoju gospodarczym
4. Zwiększenie udziału innowacyjnych produktów polskiej gospodarki w rynku międzynarodowym
5. Tworzenie trwałych i lepszych miejsc pracy
6. Wzrost wykorzystania technologii informacyjnych i komunikacyjnych w gospodarce.

Interwencja w ramach PO IG będzie obejmowała:
- bezpośrednie wsparcie dla przedsiębiorstw,
- instytucji otoczenia biznesu oraz jednostek naukowych świadczących przedsiębiorstwom usługi o wysokiej jakości,
- wsparcie systemowe zapewniające rozwój środowiska instytucjonalnego innowacyjnych przedsiębiorstw.

<u>Działania z zakresu kultury w ramach PO IG dotyczą:</u>

w obszarze przemysłów kultury (media, wydawnictwa, inne np. design):
- innowacyjności produktowej,
- procesowej, marketingowej czy organizacyjnej
- ochrona własności intelektualnej

w obszarze turystyki:
- promocji turystycznych walorów Polski,
- tworzenie nowych, innowacyjnych typów produktów i usług turystycznych,
- tworzenie systemu informacji turystycznej,

w obszarze uczelni artystycznych (dot. np. wzornictwa przemysłowego):
- rozwój ośrodków o wysokim potencjale badawczym, w tym działających na bazie konsorcjów naukowo - przemysłowych oraz regionalnych konsorcjów naukowo - przemysłowych*, poprzez dofinansowanie rozwoju ich infrastruktury badawczej (badania rozwojowe, prace rozwojowe lub inwestycyjne)
- Konsorcjum naukowo-przemysłowe – grupa jednostek organizacyjnych w skład której wchodzi jedna jednostka naukowa + co najmniej jeden przedsiębiorca

w obszarze promocji gospodarczej Polski:
* organizacja i udział w międzynarodowych wystawach, konferencjach czy seminariach
* organizacja wystaw Designed in Poland

<u>Priorytety dotyczące sektora kultury:</u>

Priorytet 2. Infrastruktura sfery B +R

Instytucja Pośrednicząca: Ministerstwo Nauki i Szkolnictwa Wyższego.
Celem osi priorytetowej 2 jest wzrost konkurencyjności polskiej nauki dzięki konsolidacji oraz modernizacji infrastruktury naukowo-badawczej i informatycznej najlepszych jednostek naukowych działających w Polsce.
Priorytet 3. Kapitał dla innowacji.

Instytucja Pośrednicząca: Ministerstwo Gospodarki.
Celem osi priorytetowej 3 jest zwiększenie liczby nowopowstałych przedsiębiorstw innowacyjnych, a także zwiększenie dostępu do zewnętrznych źródeł ich finansowania.
Priorytet 4. Inwestycje w innowacyjne przedsięwzięcia Instytucja Pośrednicząca: Ministerstwo Gospodarki.
Celem osi priorytetowej 4 jest podniesienie poziomu konkurencyjności przedsiębiorstw poprzez wzmocnienie popytu na nowe lub nowoczesne rozwiązania w gospodarce.

Priorytet 5. Dyfuzja Innowacji
Instytucja Pośrednicząca: Ministerstwo Gospodarki.
Celem osi priorytetowej 5 jest zapewnienie przedsiębiorcom wysokiej jakości usług służących wzmocnieniu oraz wykorzystaniu ich potencjału innowacyjnego oraz tworzenie korzystnych warunków współpracy, które przyczynią się do wzmocnienia pozycji konkurencyjnej przedsiębiorstw.

Priorytet 6. Polska gospodarka na rynku międzynarodowym
Instytucja Pośrednicząca: Ministerstwo Gospodarki.
Celem osi priorytetowej 6 jest wzmocnienie marki „Polska" przez promocję Polski jako kraju atrakcyjnego pod względem inwestycyjnym i turystycznym, a także jako miejsca nawiązywania wartościowych kontaktów gospodarczych.
Beneficjenci:
- przedsiębiorcy i ich grupy (w tym przedsiębiorstwa funkcjonujące w obszarze przemysłów kultury)
- instytucje otoczenia biznesu
- instytucje publiczne w tym państwowe osoby prawne
- szkoły wyższe (w tym uczelnie artystyczne)
- jednostki samorządu terytorialnego.

3) Program Operacyjny Rozwój Obszarów Wiejskich (PO ROW)

Projekty z zakresu kultury mogą być realizowane w ramach dwóch osi priorytetowych:
- Osi 3: Jakość życia na obszarach wiejskich i różnicowanie gospodarki wiejskiej
- Osi 4: Leader.

Typy projektów z zakresu kultury w ramach PROW:
- ochrona i zachowanie zabytków;
- rozwój oraz poprawa stanu infrastruktury kultury;
- kultywowanie tradycji lokalnych;
- rozwój mikro przedsiębiorstw w obszarze drobnej wytwórczości;
- rzemiosła lub rękodzielnictwa;
- inne typy działań określone w ramach osi Leader;

Beneficjenci:
- gmina,
- instytucja kultury, dla której organizatorem jest jednostka samorządu terytorialnego,
- kościół lub związek wyznaniowy,
- organizacja pozarządowa,
- osoby fizyczne i prawne,
- jednostka organizacyjna nie posiadająca osobowości prawnej, która prowadzi działalność jako mikro przedsiębiorstwo,
- Lokalne Grupy Działania (LGD)

Załącznik Nr 1

Wykaz zabytków architektury i budownictwa z terenu Gminy Gawłuszowice.

BRZYŚCIE

1. Dom nr 108, drewn., 1 ćw. XX
2. Dom nr 121, drewn., lata 30-te XX
3. Dom nr 136, d. 68, drewn., pocz. XX

GAWŁUSZOWICE

1. Zespół kościoła parafialnego p. w. Św. Wojciecha
a) kościół, drewn., 1677, remont., 1856, 1871, 1968-76, lata 80-te XX w.
b) dzwonnica, mur., 1871
c) ogrodzenie, stal. - mur., ok.1871, remont. l.80-te XX w.
d) plebania, mur. 1863, przebud. 1962
e) starodrzew, XIX w.
2. Zespół cmentarza rzymsko – katolickiego
a) kaplica grobowa Rydlów, mur., ok. 1860
b) kostnica, ob. warsztat kamieniarski, drewn., pocz. XX
c) ogrodzenie, mur., pocz. XX
d) starodrzew, XIX
3. Budynek d. Kasy Raiffeisena i Kółka Rolniczego, ob. sklep GS, mur. 1897
4. Budynek Szkoły Ludowej, mur. 1860
5. Kapliczka domkowa z fig. św. Jana Nep., obok nr 62, drewn./ mur., 1870, przebud. 1925
6. Kapliczka, parc. Strażów, drewn., 1896
7. Figura MB Niepokalanej, przy skrzyżowaniu, kam., 1899
8. Figura MB z Dzieciątkiem, parc. Latawca, kam., 1918
9. Kapliczka szafkowa k. nr 29, mur. 1918
10. Dom nr 8, drewn., 2 poł. XIX

KLISZÓW

1. Kapliczka obok nr 60, d. 35, mur., 1910
2. Figura św. Jana Nepomucena, kam./mur., 1873
3. Spichlerz obok nr 14, d. 5, mur., ok.1930
4. Dom nr 20, drewn., ok.1920
5. Dom nr 28, mur., ok.1930
6. Dom nr 47, drewn., ok. 1925
7. Dom nr 140, d. 98, drewn., 4 ćw. XIX
8. Dom nr 158, drewn., lata 20-te XX
9. Kuźnia obok domu nr 106, drewn., pocz. XX

KRZEMIENICA

1. Kapliczka kubaturowa z fig. św. Jana Nepom., drewn./kam., ok. 1846, remont.1969
2. Figura MB Niepokalanej, mur./gips., 1919
3. Budynek Szkoły Podstawowej, mur., pocz. XX
4. Dom nr 24, drewn., pocz. XX
5. Dom nr 44, drewn., 4 ćw. XIX, remont. 1960
6. Spichlerz obok nr 97, drewn./mur., 1935, remont. 1968
7. Dom nr 97, mur., 1926
8. Dom nr 136, d. 89, mur. 1923
9. Dom nr 191, drewn., 4 ćw. XIX, remont. 1960

MŁODOCHÓW

1. Kapliczka słupowa obok szkoły, mur. XIX/XX
2. Kapliczka szafkowa obok nr 82, d.53, drewn., 1888
3. Budynek Szkoły, mur., pocz. XX
4. Dom nr 58, drewn., ok. 1930
5. Dom nr 82, drewn., pocz. XX
6. Dom nr 92, drewn., k.XIX
7. Dom nr 95, drewn., k.XIX

OSTRÓWEK

1. Dom nr 26, drewn., lata 20-te XX
2. Dom nr 45, drewn., 1 ćw. XX

WOLA ZDAKOWSKA

1. Figura Serca NMP obok domu nr 1, kam., 1900
2. Figura MB z Dzieciątkiem obok domu nr 75, kam., 1904
3. Figura MB Niepokalanej obok domu nr 90, kam., 1914
4. Figura MB Królowej Polski, wł. Dydowie, 1914
5. Zespół dworsko – ogrodowy, ob. nieużytkowany
a) dwór, mur., 1911
b) spichlerz, mur., k. XIX
c) krzyż przydrożny, pokutny, kam., 1791
d) figura MB Niepokalanej, kam., 1911
e) pozostałości starodrzewu, pocz. XX
6. Dom nr 103, mur., 1 poł. XX
7. Dom nr 104, drewn., pocz. XX
8. Dom nr 132, drewn., pocz. XX
9. Dom nr 151, drewn., pocz. XX

Załącznik Nr 2

Spis stanowisk archeologicznych na terenie Gminy Gawłuszowice będących w rejestrze zabytków i ewidencji konserwatorskiej.

Lp.	Miejscowość	Stanowisko	Obszar	Nr stanowiska na obszarze	Nr stanowiska w miejscowości	Nr ewid. działki	Chronologia	Nr rejestru/ data wpisu
1.	Brzyście	p. osadniczy	96-70	2	1	238	średniowiecze	
2.	Brzyście	p. osadniczy	96-70	5	2	679	EB/KŁ	
3.	Brzyście	osada	96-70	6	3	670	EB/KŁ	
4.	Brzyście	ślad osadnictwa	96-70	7	4	424, 425	EK	
5.	Brzyście	ślad osadnictwa	96-70	8	5	385	EB/KŁ	
6.	Krzemienica	cmentarzysko, osada	95-70	10	2	433, 434	KP/OWR	A – 639 z dn. 13. 03. 1971
7.	Krzemienica	osada	95-70	11	3	401/2, 402	OWR/KPr	
8.	Krzemienica	osada	95-70	12	4	63, 64, 66	EB/KŁ	
9.	Krzemienica	osada	95-70	13	5	100,101,102	EB/KŁ	
10.	Krzemienica	osada	95-70	14	6	401/2, 402	EB/KŁ/KP OWR	A – 495 z dn. 8.12.1969 *
11.	Wola Zdakowska	?	95-70	15	1	320/11,320/14 320/15,320/16	KP/OWR/ KPr	
12.	Wola Zdakowska	ślad osadnictwa	95-70	16	2	320/18	pradzieje	
13.	Krzemienica	obozowisko	95-70	17	7	798	mezolit	
14.	Krzemienica	?	95-70	18	8	842 - 846	EB/KŁ	
15.	Młodochów	ślad osadnictwa	95-70	19	1	40/43	EK	
16.	Wola Zdakowska	ślad osadnictwa	95-70	20	3	656	OWR/KPr	
17.	Wola Zdakowska	ślad osadnictwa	95-70	21	4	brak danych	EK/EB	
18.	Młodochów	osada	95-70	22	2	114, 117	EB/KŁ	
19.	Kliszów	ślad osadnictwa	95-70	23	2	4071	pradzieje	
20.	Kliszów	ślad osadnictwa, cmentarzysko, osada	95-70	24	3	brak danych	EB/KŁ/KT/ KPL/OWR/ EK	
21.	Kliszów	osada	95-70	27	4	588, 915	EB/KŁ	
22.	Kliszów	osada	95-70	31	5	833, 834	pradzieje	
23	Kliszów	cmentarzysko	95-70	32	1	brak danych	pradzieje	
24.	Krzemienica	cmentarzysko	95-71	5	1	brak danych	EB/KŁ	

25.	Młodochów	ślad osadnictwa	95-71	8	1	brak danych	pradzieje	
26.	Krzemienica	ślad osadnictwa	95-71	9	3	brak danych	pradzieje	
27.	Krzemienica	ślad osadnictwa	95-71	10	4	brak danych	pradzieje	
28.	Krzemienica	ślad osadnictwa	95-71	35	5	brak danych	pradzieje	
29.	Krzemienica	osada, ślad osadnictwa	95-71	36	6	brak danych	EB/KŁ, wcz. średniowiecze	

* Stanowisko w literaturze i w rej. zabytków występuje jako Wola Zdakowska 1

LEGENDA:
EB - epoka brązu
EK - epoka kamienia
KP - kultura pomorska
KPL - kultura pucharów lejkowatych
KPr - kultura przeworska
KT - kultura trzciniecka
OWR - okres wpływów rzymskich

1344

UCHWAŁA Nr 134/XVI/08
RADY GMINY KRASICZYN
z dnia 30 maja 2008 r.

w sprawie określenia górnych stawek opłat za usługi w zakresie odbierania odpadów komunalnych od właścicieli nieruchomości i w zakresie opróżniania zbiorników bezodpływowych i transportu nieczystości ciekłych

Na podstawie art. 6 ust 2 oraz ust. 4 z dnia 13 września 1996 r. o utrzymaniu czystości i porządku w gminach (Dz. U. z 2005 r. Nr 236, poz. 2008) oraz art. 40 ust.1 ustawy z dnia 8 marca 1990 r. o samorządzie gminnym (Dz. U. z 2001 r., Nr 142, poz. 1591 z późniejszymi zmianami) Rada Gminy Krasiczyn uchwala, co następuje:

§ 1. 1. Określa się górne stawki opłat za usługi w zakresie odbierania odpadów komunalnych od właścicieli nieruchomości z terenu Gminy Krasiczyn, zastrzeżeniem § 2, w wysokości:

1) za jednokrotne odebranie nie segregowanych odpadów komunalnych z jednego pojemnika o objętości 110 l lub z jednego worka o objętości 120 l - 14,00 zł brutto,

2) za odebranie nie segregowanych odpadów komunalnych od 1 mieszkańca miesięcznie - 12,50 zł brutto.

2. Określa się górne stawki opłat za usługi w zakresie opróżniania zbiorników bezodpływowych i transportu nieczystości ciekłych terenu Gminy Krasiczyn, w wysokości - 32,10 zł brutto za 1 m^3.

§ 2. W przypadku, gdy odpady komunalne są zbierane i odbierane w sposób selektywny, górne stawki opłat za usługi, o których mowa w § 1, określa się w wysokości:

1. Za jednokrotne odebranie segregowanych odpadów komunalnych z jednego pojemnika o objętości 110 l lub z jednego worka o pojemności 120 l - 9,42 zł.

2. Za odebranie segregowanych odpadów komunalnych od 1 mieszkańca miesięcznie - 7,70 zł.

§ 3. Wykonanie uchwały powierza się Wójtowi Gminy Krasiczyn.

§ 4. Uchwała podlega ogłoszeniu w Dzienniku Urzędowym Województwa Podkarpackiego oraz na tablicy ogłoszeń w siedzibie Urzędu Gminy w Krasiczynie.

§ 5. Uchwała wchodzi w życie po upływie 14 dni od dnia ogłoszenia w Dzienniku Urzędowym Województwa Podkarpackiego.

PRZEWODNICZĄCY
Rady Gminy w Krasiczynie

Mieczysław Wojciechowski

1345

UCHWAŁA Nr XXIV/166/08
RADY GMINY RANIŻÓW
z dnia 28 maja 2008 r.

w sprawie zaliczenia dróg do kategorii dróg gminnych

Na podstawie art. 18 ust. 2 pkt 15 ustawy z dnia 8 marca 1990 r. o samorządzie gminnym (tekst jednolity - Dz. U. z 2001 r. Nr 142, poz. 1591 ze zmianami) oraz art. 7 ust. 1 i ust. 2 3 ustawy z dnia 21 marca 1985 r. o drogach publicznych (Dz. U z 2007 roku. Nr 19, poz. 115, z późn. zmianami), po zasięgnięciu opinii Zarządu Powiatu w Kolbuszowej, Rada Gminy w Raniżowie uchwala, co następuje:

§ 1. Zalicza się do kategorii dróg gminnych następujące ulice położone na terenie miejscowości Raniżów:

Lp.	Relacja i przebieg drogi	Długość (m)	Oznaczenie geodezyjne	Uwagi
1.	ul. Św. Floriana (od drogi woj.nr.875 do drogi powiatowej nr 1 204 R)	390	1360/3, 1360/4, 1360/5, 1360/9	zaliczenie do kategorii dróg gminnych
2.	ul. Młyńska	106	1361/2	j/w

§ 2. Szczegółowe położenie i przebieg ulic - dróg, o których mowa w § 1 przedstawia mapa stanowiąca załącznik do niniejszej uchwały.

§ 3. Wykonanie uchwały powierza się Wójtowi Gminy Raniżów.

§ 4. Uchwała wchodzi w życie po upływie 14 dni od jej ogłoszenia Dzienniku Urzędowym Województwa Podkarpackiego.

PRZEWODNICZĄCY
Rady Gminy w Raniżowie

Daniel Fila

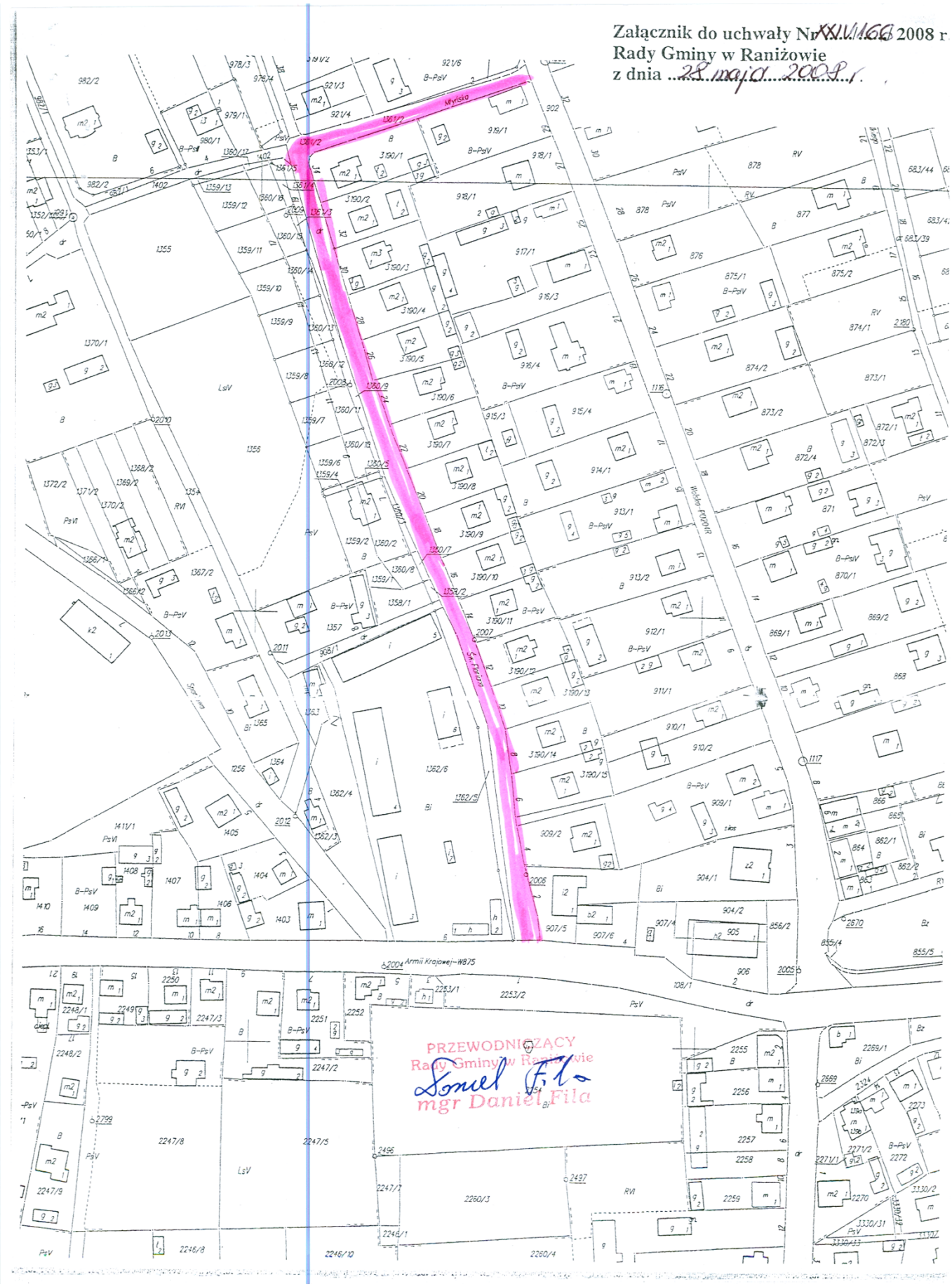
Załącznik do uchwały Nr XXV/166/2008 r.
Rady Gminy w Raniżowie
z dnia 28 maja 2008 r.
PRZEWODNICZĄCY
Rady Gminy w Raniżowie
mgr Daniel Fila

1346

UCHWAŁA Nr XV/155/08
RADY GMINY TRZEBOWNISKO
z dnia 30 maja 2008 r.

w sprawie ustalenia wysokości stawki procentowej opłaty adiacenckiej

Działając na podstawie art. 18 ust. 2 pkt 15 ustawy z dnia 8 marca 1990 r. o samorządzie gminnym (Dz. U. z 2001 r. Nr 142, poz. 1591 z późn. zm.) oraz art. 146 ust. 2 ustawy z dnia 21 sierpnia 1997 r. o gospodarce nieruchomościami (Dz. U. z 2004 r. Nr 261, poz. 2603 z późn. zm.) Rada Gminy Trzebownisko uchwala co następuje:

§ 1. 1. Ustala się opłatę adiacencką z tytułu wzrostu wartości nieruchomości położonych w miejscowości Łąka, w związku z wybudowaniem sieci kanalizacyjnej.

1. Obowiązek uiszczenia opłaty dotyczy właścicieli oraz wieczystych użytkowników wyżej opisanych nieruchomości.

§ 2. Wysokość opłaty adiacenckiej wynosi 50% różnicy między wartością, jaką nieruchomość miała przed wybudowaniem sieci kanalizacyjnej, a wartością jaką nieruchomość ma po wybudowaniu sieci kanalizacyjnej.

§ 3. Wykonanie uchwały zleca się Wójtowi Gminy.

§ 4. Uchwała wchodzi w życie po upływie 14 dni od daty ogłoszenia jej w Dzienniku Urzędowym Województwa Podkarpackiej.

PRZEWODNICZĄCY
RADY GMINY

Stanisław Ryś

1347

POROZUMIENIE

zawarte w dniu 30 maja 2008 r. **pomiędzy Powiatem Leskim**, reprezentowanym przez:
1. Pana Marka Scelinę - Starostę Leskiego
2. Pana Stanisława Szelążka - Wicestarostę,
zwanym „Powierzającym”

a Gminą Lesko reprezentowaną przez:
1. Panią Barbarę Jankiewicz - Burmistrza Miasta i Gminy Lesko
zwaną „Przyjmującym”

w sprawie powierzenia Miejskiej i Gminnej Bibliotece Publicznej w Lesku wykonania zadań powiatowej biblioteki publicznej dla Powiatu Leskiego.

Na podstawie art. 19 ust. 3 ustawy z dnia 27 czerwca 1997 r. o bibliotekach (Dz. U. z 1997 r., Nr 85, poz. 539 z późn. zm.) i art. 5 ust. 2 ustawy z dnia 5 czerwca 1998 r. o samorządzie powiatowym (Dz. U. z 2001 r., Nr 142, poz. 1592 z późn. zm.)

strony porozumienia postanawiają co następuje:

§ 1. Powierzający powierza, a Przyjmujący przyjmuje do realizacji przez Miejską i Gminną Bibliotekę Publiczną w Lesku zadania powiatowej biblioteki publicznej dla Powiatu Leskiego, o których mowa w ustawie z dnia 27.06.1997 r. o bibliotekach (Dz. U. Nr 85 poz. 539 z późn. zm.) w miarę otrzymanych środków.

§ 2. Na realizację powierzonych zadań w roku budżetowym 2008 Powierzający przeznacza kwotę 10.000 (dziesięć tysięcy PLN). Przekazane środki finansowe przeznacza się na pokrycie kosztów związanych z wykonywaniem zadań, o których mowa w § 1.

§ 3. Środki finansowe Powierzający będzie przekazywał na rachunek Miasta i Gminy Lesko,
w dwóch równych ratach:

- I rata do 30 czerwca,

- II rata do 30 września.

§ 4. Miejska i Gminna Biblioteka Publiczna w Lesku złoży Powierzającemu roczne sprawozdanie rzeczowe i finansowe do 31 stycznia 2009 r.

§ 5. Przekazane przez Powierzającego środki, o których mowa w § 2, wykorzystane zgodnie z przeznaczeniem nie podlegają zwrotowi.

§ 6. Z dniem wejścia w życie porozumienia Miejska i Gminna Biblioteka Publiczna w Lesku zmieni nazwę na Powiatowa i Miejska Biblioteka Publiczna w Lesku i obowiązuje ją używanie pieczęci o takiej nazwie.

§ 7. Powierzający ma prawo wglądu w dokumenty Biblioteki w części dotyczącej realizacji powierzonego zadania.

§ 8. 1. Porozumienie zostaje zawarte do 31 grudnia 2008 r.

2. Wszystkie zmiany Porozumienia wymagają formy pisemnej pod rygorem nieważności.

§ 9. Porozumienie wchodzi w życie z dniem podpisania.

§ 10. Porozumienie podlega ogłoszeniu w Dzienniku Urzędowym Województwa Podkarpackiego.

§ 11. Porozumienie sporządzono w pięciu jednobrzmiących egzemplarzach, po dwa egzemplarze dla każdej ze stron oraz jeden celem jego publikacji.

STAROSTA

Marek Scelina

WICESTAROSTA

Stanisław Szelążek

BURMISTRZ

Barbara Jankiewicz

1348

DECYZJA
PREZESA URZĘDU REGULACJI ENERGETYKI
Nr OKR-4210-14(10)/2008/2779/V/RW
z dnia 13 czerwca 2008 r.

Na podstawie art. 47 ust. 1 i 2 oraz art. 23 ust. 2 pkt 2 i pkt 3 lit. b i c w związku z art. 30 ust. 1 ustawy z dnia 10 kwietnia 1997 r. - Prawo energetyczne (Dz. U. z 2006 r. Nr 89, poz. 625, Nr 104, po 708, Nr 158, poz. 1123 i Nr 170, poz. 1217 oraz z 2007 r. Nr 21, poz. 124, Nr 52, poz. 343, Nr 115, poz. 790 i Nr 130, poz. 905) oraz na podstawie art. 104 ustawy z dnia 14 czerw ca 1960 r. - Kodeks postępowania administracyjnego (Dz. U. z 2000 r. Nr 98, poz. 1071, z 2001 r. Nr 49, poz. 509, z 2002 r. Nr 113, poz. 984, Nr 153, poz. 1271 i Nr 169, poz. 1387, z 2003 r. Nr 130, poz. 1188 i Nr 170, poz. 1660, z 2004 r. Nr 162, poz. 1692 oraz z 2005 r. Nr 64, poz. 565, Nr 78, poz. 682 i Nr 181, poz. 1524)

po rozpatrzeniu wniosku
z dnia 17 marca 2008 r., znak: ZC/1515/2008
w sprawie zatwierdzenia taryfy dla ciepła
Przedsiębiorstwa Gospodarki Komunalnej i Mieszkaniowej w Jarosławiu Spółka z o. o. z siedzibą w Jarosławiu,
zwanego w dalszej części decyzji „Przedsiębiorstwem energetycznym",

uzupełnionego pismami z dni: 7 kwietnia 2008 r. znak: ZC/1679/2008, 23 kwietnia 2008 r. znak: ZC/2092/2008, 14 maja znak: ZC/2459/2008 oraz z dnia 29 maja 2008 r. znak: ZC/2960/2008,

postanawiam

zatwierdzić taryfę dla ciepła ustaloną przez Przedsiębiorstwo energetyczne, stanowiącą załącznik do niniejszej decyzji, na okres do dnia **30 czerwca 2009 r.**

Na podstawie art. 61 § 1 Kodeksu postępowania administracyjnego, na wniosek Przedsiębiorstwa energetycznego, posiadającego koncesje z dnia 18 stycznia 1999 r.: na wytwarzanie ciepła nr WCC/734/2779/U/3/99/ZJ (z późn. zm.) oraz na przesyłanie i dystrybucję ciepła nr PCC/765/2779/U/3/99/ZJ (z późn. zm.), w dniu 18 marca 2008 r. zostało wszczęte postępowanie administracyjne w sprawie zatwierdzenia taryfy dla ciepła, ustalonej przez to Przedsiębiorstwo energetyczne.

Zgodnie z art. 47 ust. 1 i 2 ustawy - Prawo energetyczne, przedsiębiorstwo energetyczne posiadające koncesje na prowadzenie powyższej działalności gospodarczej ustala taryfę dla ciepła oraz proponuje jej okres obowiązywania. Przedłożona taryfa podlega zatwierdzeniu przez Prezesa Urzędu Regulacji Energetyki, o ile jest zgodna z zasadami i przepisami określonymi w art. 44- 46 ustawy - Prawo energetyczne.

W trakcie postępowania administracyjnego, na podstawie zgromadzonego materiału dowodowego ustalono, że Przedsiębiorstwo energetyczne opracowało taryfę zgodnie z zasadami określonymi w art. 44 i 45 ustawy - Prawo energetyczne oraz przepisami rozporządzenia Ministra Gospodarki z dnia 9 października 2006 r. w sprawie szczegółowych zasad kształtowania i kalkulacji taryf oraz rozliczeń z tytułu zaopatrzenia w ciepło (Dz. U. z 2006 r. Nr 193, poz. 1423), zwanego w dalszej części decyzji „rozporządzeniem taryfowym".

Stawki opłat zostały ustalone przez Przedsiębiorstwo energetyczne na podstawie kosztów uzasadnionych prowadzenia działalności gospodarczej, zaplanowanych dla pierwszego roku stosowania taryfy. Ocena tych kosztów została dokonana na podstawie porównania, wynikających z nich, jednostkowych kosztów planowanych dla pierwszego roku stosowania taryfy z uzasadnionymi jednostkowymi kosztami wynikającymi z kosztów poniesionych w roku kalendarzowym poprzedzającym pierwszy rok stosowania taryfy (§ 12 ust. 2 rozporządzenia taryfowego).

Prezes Urzędu Regulacji Energetyki działając na podstawie art. 23 ust. 2 pkt 6 ustawy - Prawo Energetyczne, okres obowiązania taryfy ustalił do dnia 30 czerwca 2009 r., co pozwoli na jej stosowanie przez 12 miesięcy. Ustalony niniejszą decyzją okres obowiązywania taryfy dla ciepła został uznany za właściwy z punktu widzenia tak interesów samego Przedsiębiorstwa energetycznego, jak i obsługiwanych przez nie odbiorców.

W tym stanie rzeczy postanowiłem orzec, jak w sentencji.

POUCZENIE

1. Od niniejszej decyzji przysługuje odwołanie do Sądu Okręgowego w Warszawie - sądu ochrony konkurencji i konsumentów, za pośrednictwem Prezesa Urzędu Regulacji Energetyki, w terminie dwutygodniowym od dnia jej doręczenia (art. 30 ust. 2 i 3 ustawy z dnia 10 kwietnia 1997 r. - Prawo energetyczne oraz art. 479^{46} pkt 1 i art. 479^{47} § 1 Kodeksu postępowania cywilnego).

2. Odwołanie od decyzji powinno czynić zadość wymaganiom przepisanym dla pisma procesowego oraz zawierać oznaczenie zaskarżonej decyzji i wartości przedmiotu sporu, przytoczenie zarzutów, zwięzłe ich uzasadnienie, wskazanie dowodów, a także zawierać wniosek o uchylenie albo o zmianę decyzji - w całości lub części (art. 479^{49} Kodeksu postępowania cywilnego).

Odwołanie należy przesłać na adres Południowo - Wschodniego Oddziału Terenowego Urzędu Regulacji Energetyki z siedzibą w Krakowie, ul. J. Lea 114, 30 - 133 Kraków.

3. Stosownie do art. 4 ust. 3 pkt 2 w związku z art. 31 ust. 3 pkt 2 i ust. 4 ustawy - Prawo energetyczne, taryfa zostanie skierowana do ogłoszenia w Dzienniku Urzędowym Województwa Podkarpackiego.

4. Stosownie do art. 47 ust. 4 ustawy - Prawo energetyczne, przedsiębiorstwo energetyczne wprowadza taryfę do stosowania nie wcześniej niż po upływie 14 dni i nie później niż do 45 dnia, od dnia jej opublikowania w Dzienniku Urzędowym Województwa Podkarpackiego.

Dyrektor
Południowo - Wschodniego Oddziału Terenowego
Urzędu Regulacji Energetyki
z siedzibą w Krakowie

Wiesław Wójcik

Załącznik
do decyzji Prezesa URE
z dnia 13 czerwca 2008 r.
Nr OKR-4210-14(10)/2008/2779/V/RW

TARYFA DLA CIEPŁA

CZĘŚĆ I

Objaśnienie pojęć i skrótów używanych w taryfie.

1) **ustawa** - ustawa z dnia 10 kwietnia 1997 r. - Prawo energetyczne (Dz. U. z 2006 r. Nr 89, poz. 625, z późn. zm.),

2) **rozporządzenie taryfowe** - Rozporządzenie Ministra Gospodarki z dnia 9 października 2006 r. w sprawie szczegółowych zasad kształtowania i kalkulacji taryf oraz rozliczeń z tytułu zaopatrzenia w ciepło (Dz. U. z 2006 r. Nr 193, poz. 1423),

3) **rozporządzenie przyłączeniowe** - Rozporządzenie Ministra Gospodarki z dnia 15 stycznia 2007 r. w sprawie szczegółowych warunków funkcjonowania systemów ciepłowniczych (Dz. U. z 2007 r. Nr 16, poz. 92),

4) **przedsiębiorstwo energetyczne - PGKiM ....**

5) **sieć ciepłownicza** - połączone ze sobą urządzenia lub instalacje, służące do przesyłania i dystrybucji ciepła ze źródeł ciepła do węzłów cieplnych,

6) **przyłącze** - odcinek sieci ciepłowniczej doprowadzający ciepło wyłącznie do jednego węzła cieplnego albo odcinek zewnętrznych instalacji odbiorczych za grupowym węzłem cieplnym lub źródłem ciepła, łączący te instalacje z instalacjami odbiorczymi w obiektach,

7) **węzeł cieplny** - połączone ze sobą urządzenia lub instalacje służące do zmiany rodzaju lub parametrów nośnika ciepła dostarczanego z przyłącza oraz regulacji ilości ciepła dostarczanego do instalacji odbiorczych,

8) **zewnętrzna instalacja odbiorcza** - odcinki instalacji odbiorczych łączące grupowy węzeł cieplny lub źródło ciepła z instalacjami odbiorczymi w obiektach, w tym w obiektach, w których zainstalowany jest grupowy węzeł cieplny lub źródło ciepła,

9) **odbiorca** - każdy, kto otrzymuje lub pobiera ciepło na podstawie umowy z Przedsiębiorstwem energetycznym,

10) **obiekt** - budowlę lub budynek wraz z instalacjami odbiorczymi,

11) **zamówiona moc cieplna** - ustalona przez odbiorcę lub podmiot ubiegający się o przyłączenie do sieci ciepłowniczej największa moc cieplna, jaka w danym obiekcie wystąpi w warunkach obliczeniowych, która zgodnie z określonymi w odrębnych przepisach warunkami technicznymi oraz wymaganiami technologicznymi dla danego obiektu jest niezbędna do zapewnienia:

a) pokrycia strat ciepła w celu utrzymania normatywnej temperatury i wymiany powietrza w pomieszczeniach,

b) utrzymania normatywnej temperatury ciepłej wody w punktach czerpalnych,

c) prawidłowej pracy innych urządzeń lub instalacji,

12) **układ pomiarowo - rozliczeniowy** - dopuszczony do stosowania zgodnie z odrębnymi przepisami, zespół urządzeń, służących do pomiaru ilości i parametrów nośnika ciepła, których wskazania stanowią podstawę do obliczenia należności z tytułu dostarczania ciepła,

13) **taryfa** - zbiór cen i stawek opłat oraz warunków ich stosowania opracowany przez przedsiębiorstwo energetyczne i wprowadzony jako obowiązujący dla określonych w nim odbiorców w trybie określonym ustawą,

14) **nielegalne pobieranie ciepła** - pobieranie ciepła bez zawarcia umowy, z całkowitym albo częściowym pominięciem układu pomiarowo - rozliczeniowego lub przez ingerencję w ten układ mającą wpływ na zafałszowanie pomiarów dokonywanych przez układ pomiarowo - rozliczeniowy,

15) **grupa taryfowa** - grupa odbiorców korzystających z usług związanych z zaopatrzeniem w ciepło, z którymi rozliczenia są prowadzone na postawie tych samych cen i stawek opłat oraz warunków ich stosowania.

CZĘŚĆ II

Zakres działalności gospodarczej związanej z zaopatrzeniem w ciepło.

Przedsiębiorstwo energetyczne prowadzi działalność gospodarczą w zakresie zaopatrzenia w ciepło, na podstawie uzyskanych koncesji na:

a) wytwarzanie ciepła decyzja Prezesa URE z dnia 18 stycznia 1999 r. nr WCC/734/2779/U/3/99/ZJ (z późn. zm.),

b) przesyłanie i dystrybucje ciepła decyzja Prezesa URE z dnia z dnia 18 stycznia 1999 r. nr PCC/765/2779/U/3/99/ZJ (z późn. zm.).

CZĘŚĆ III

Podział odbiorców na grupy taryfowe.

Podziału odbiorców ciepła na grupy taryfowe dokonano zgodnie z § 10 rozporządzenia taryfowego na następujące grupy:

Lp.	Symbol grupy taryfowej	Opis (charakterystyka) grupy taryfowej
1	**K 1**	Odbiorcy zasilani z kotłowni K1, zlokalizowanej w budynku na os Pułaskiego 8.
2	**K 3**	Odbiorcy zasilani z kotłowni K3, zlokalizowanej w budynku na os Wojska Polskiego 1.
3	**K 4**	Odbiorcy zasilani z kotłowni K4, zlokalizowanej w budynku na os Jagiellonów 2.
4	**K 5**	Odbiorcy zasilani z kotłowni K 5, zlokalizowanej w budynku przy ul. Rynek 12.
5	**K 6**	Odbiorcy zasilani z kotłowni K 6, zlokalizowanej w budynku na os. Zielińskiego 7.
6	**K 7**	Odbiorcy zasilani z kotłowni K 7, zlokalizowanej w budynku przy ul. Rynek 5a.
7	**K 8**	Odbiorcy zasilani z kotłowni K 8, zlokalizowanej w budynku przy ul. Słowackiego 4.
8	**K 9**	Odbiorcy zasilani z kotłowni K 9, zlokalizowanej w budynku przy ul. Żeromskiego 8.
9	**K 10**	Odbiorcy zasilani z kotłowni K 10, zlokalizowanej w budynku przy ul. Przemyskiej 19.
10	**K 11**	Odbiorcy zasilani z kotłowni K11, zlokalizowanej w budynku przy ul. Poniatowskiego 57.
11	**K 12**	Odbiorcy zasilani z kotłowni K 12, zlokalizowanej w budynku na os. Pułaskiego 19.
12	**K 13**	Odbiorcy zasilani z kotłowni K 13, zlokalizowanej w budynku na os. Słoneczne 4.

CZĘŚĆ IV

RODZAJE ORAZ WYSOKOŚC STAWEK OPŁAT.

W niniejszej taryfie przedstawiono stawki opłat netto oraz brutto. Stawki opłat brutto zawierają podatek od towarów i usług VAT w wysokości 22%.

Stawki opłaty za zamówioną moc cieplną wg § 7 ust. 7 rozporządzenia taryfowego

Lp.	Grupa taryfowa	stawka opłaty miesięcznej za zamówioną moc cieplną	
		netto	brutto
		[zł / MW / m-c]	[zł / MW / m-c]
1	K-1	7 953,79	9 703,62
2	K-3	7 640,06	9 320,87
3	K-4	7 601,85	9 274,26
4	K-5	7 785,73	9 498,59
5	K-6	8 350,84	10 188,02
6	K-7	9 021,02	11 005,64
7	K-8	8 467,44	10 330,28
8	K-9	8 547,62	10 428,10
9	K-10	7 933,76	9 679,19
10	K-11	8 061,28	9 834,76
11	K-12	8 524,77	10 400,22
12	K-13	7 502,41	9 152,94

Stawki opłat za ciepło wg § 7 ust. 7 rozporządzenia taryfowego

Lp.	Grupa taryfowa	stawki opłat za ciepło	
		netto	brutto
		[zł / GJ]	[zł / GJ]
1	K-1	44,39	54,16
2	K-3	45,03	54,94
3	K-4	45,32	55,29
4	K-5	47,25	57,65
5	K-6	47,38	57,80
6	K-7	45,42	55,41
7	K-8	45,32	55,29
8	K-9	45,28	55,24
9	K-10	45,14	55,07
10	K-11	45,04	54,95
11	K-12	45,15	55,08
12	K-13	45,23	55,18

Stawki opłaty za usługi przesyłowe:

Stawki opłat za przyłączenie do sieci.

Taryfa nie zawiera stawek opłat za przyłączenie do sieci, ponieważ przedsiębiorstwo energetyczne nie planuje przyłączenia nowych Odbiorców. Jeżeli wystąpi taka potrzeba, przedsiębiorstwo energetyczne niezwłocznie dokona niezbędnej zmiany taryfy i wystąpi do Prezesa URE z wnioskiem o jej zatwierdzenie.

CZĘŚĆ V

ZASADY USTALANIA STAWEK OPŁAT ZAWARTYCH W TARYFIE.

Stawki opłat przedstawionych w części IV zostały określone zgodnie z zasadami zawartymi w art. 45 ustawy oraz rozdziałem 3 rozporządzenia taryfowego.

CZĘŚĆ VI

WARUNKI STOSOWANIA STAWEK OPŁAT.

1. Ustalone w niniejszej taryfie stawki opłat są stosowane przy zachowaniu parametrów jakościowych nośnika ciepła i standardów jakościowych obsługi odbiorców oraz sposobu załatwiania reklamacji, które zostały określone w rozdziale 6 rozporządzenia przyłączeniowego.

2. W przypadkach:

- nie dotrzymania przez strony warunków umowy sprzedaży ciepła,
- uszkodzenia lub stwierdzenia nieprawidłowych wskazań układu pomiarowo - rozliczeniowego,
- udzielania bonifikat i naliczania upustów przysługujących odbiorcy,

- stwierdzenia nielegalnego pobierania ciepła,

stosuje się odpowiednio postanowienia określone w rozdziale 4 rozporządzenia taryfowego oraz w ustawie o podatku od towarów i usług.

CZĘŚĆ VII

ZASADY WPROWADZANIA ZMIAN STAWEK OPŁAT.

- Przedsiębiorstwo energetyczne wprowadza taryfę do stosowania nie wcześniej niż po upływie 14 dni i nie później niż 45 dnia od dnia jej opublikowania w Dzienniku Urzędowym Województwa Podkarpackiego.
- Zmiany stawek opłat podaje się do wiadomości odbiorców ciepła poprzez pisemne zawiadomienie zawierające nowe stawki opłat oraz podstawę ich zmiany, co najmniej na 14 dni przed ich planowaną zmianą.

PREZES ZARZĄDU

Krzysztof Sopel

Z-ca PREZESA ZARZĄDU

Józef Bielecki

Wydawca: Wojewoda Podkarpacki
Redakcja: Podkarpacki Urząd Wojewódzki w Rzeszowie, Wydział Nadzoru i Kontroli
Rzeszów, ul. Grunwaldzka 15, pok. 245 i 257, tel. (017) 867 1245 lub (017) 867 1257
e-mail: redakcja@rzeszow.uw.gov.pl

Skład komputerowy: Zakład Usług Informatycznych Wojewódzkiego Ośrodka Informatyki – TBD w Rzeszowie
ul. Grunwaldzka 15, tel. (017) 785 0296 lub (017) 867 1706, pok. 706
e-mail: dziennik@uw.rzeszow.pl

Druk: Zakład Obsługi Podkarpackiego Urzędu Wojewódzkiego w Rzeszowie
Rzeszów, ul. Grunwaldzka 15, tel. (017) 867 1020, pok. 20

- **Prenumerata i rozpowszechnianie** Dzienników Urzędowych Województwa Podkarpackiego: Dział Kadr i Organizacji Zakładu Obsługi PUW w Rzeszowie,
tel.: (017) 867 1363, pok. 363
- Zbiory Dzienników Urzędowych wraz ze skorowidzami wyłożone są do powszechnego wglądu w Wydziale Nadzoru i Kontroli, w pokoju 245 w godzinach pracy Urzędu.

Tłoczono z polecenia Wojewody Podkarpackiego z dnia 23 czerwca 2008 r.

ISSN 1508 - 4760 **Cena brutto 54,90 zł**