DZIENNIK URZĘDOWY
WOJEWÓDZTWA PODKARPACKIEGO

Rzeszów, dnia 13 grudnia 2011 r. **Nr 195**

TREŚĆ:
Poz.:

ROZPORZĄDZENIE

3318 — **Wojewody Podkarpackiego** Nr 14/2011 z dnia 12 grudnia 2011 r. w sprawie uchylenia rozporządzenia nr 4/2011 Wojewody Podkarpackiego w sprawie zwalczania wścieklizny zwierząt na terenie powiatu jarosławskiego i przeworskiego..... 17184

UCHWAŁA RADY POWIATU

3319 — **Ropczycko-Sędziszowskiego** Nr XI/80/2011 z dnia 29 listopada 2011 r. w sprawie ustalenia obowiązujących w 2012 r. stawek opłat i kosztów za usunięcie pojazdu z drogi oraz jego przechowywanie na parkingu strzeżonym..... 17184

UCHWAŁY RAD MIEJSKICH:

3320 — **w Baranowie Sandomierskim** Nr XVIII/105/11 z dnia 5 grudnia 2011 r. w sprawie zmian w Statucie Gminy Baranów Sandomierski..... 17185

3321 — **w Błażowej** Nr XI/60/2011 z dnia 20 października 2011 r. zmieniająca uchwałę w sprawie ustalenia zasad usytuowania na terenie gminy Błażowa, miejsc sprzedaży i podawania napojów alkoholowych..... 17186

3322 — **w Głogowie Małopolskim** Nr XV/130/2011 z dnia 24 listopada 2011 r. w sprawie określenia wysokości stawek podatku od nieruchomości pobieranego na terenie Gminy Głogów Małopolski w 2012 roku..... 17187

3323 — **w Głogowie Małopolskim** Nr XV/131/2011 z dnia 24 listopada 2011 r. w sprawie obniżenia średniej ceny skupu żyta dla celów podatku rolnego na rok 2012..... 17187

3324 — **w Głogowie Małopolskim** Nr XV/132/2011 z dnia 24 listopada 2011 r. w sprawie określenia wysokości stawek podatku od środków transportowych pobieranego na terenie Gminy Głogów Małopolski w 2012 roku..... 17188

3325 — **w Głogowie Małopolskim** Nr XV/133/2011 z dnia 24 listopada 2011 r. w sprawie wzoru deklaracji na podatek od nieruchomości dla Agencji Nieruchomości Rolnych Oddział Terenowy w Rzeszowie..... 17191

3326 — **w Głogowie Małopolskim** Nr XV/134/2011 z dnia 24 listopada 2011 r. w sprawie zmiany uchwały Nr XLIV/419/2009 Rady Miejskiej w Głogowie Małopolskim z dnia 26 listopada 2009 r. w sprawie określenia wzorów formularzy informacji i deklaracji podatkowych..... 17195

3327 — **w Pruchniku** Nr 82/XI/2011 z dnia 24 listopada 2011 r. w sprawie obniżenia ceny skupu żyta do celów wymiaru podatku rolnego..... 17201

3328 — **w Pruchniku** Nr 83/XI/2011 z dnia 24 listopada 2011 r. w sprawie ustalenia wysokości stawek podatku od środków transportowych na terenie Gminy Pruchnik..... 17201

3329 — **w Pruchniku** Nr 84/XI/2011 z dnia 24 listopada 2011 r. w sprawie podatku od nieruchomości..... 17203

3330 — **w Pruchniku** Nr 85/XI/2011 z dnia 24 listopada 2011 r. w sprawie trybu i szczegółowych warunków zwolnienia od podatku rolnego użytków rolnych na których zaprzestano produkcji rolnej..... 17204

3331 — **w Pruchniku** Nr 86/XI/2011 z dnia 24 listopada 2011 r. w sprawie określenia wzoru formularza deklaracji i informacji podatkowych..... 17205

3332 — **w Stalowej Woli** Nr XIX/265/11 z dnia 29 listopada 2011 r. w sprawie określenia wysokości stawek podatku od nieruchomości..... 17213

3333 — **w Stalowej Woli** Nr XIX/266/11 z dnia 29 listopada 2011 r. w sprawie określenia wysokości stawek podatku od środków transportowych..... 17213

3334 — **w Stalowej Woli** Nr XIX/267/11 z dnia 29 listopada 2011 r. w sprawie określenia wzoru formularzy informacji i deklaracji podatkowych..... 17218

UCHWAŁY RAD GMIN:

3335 — **w Chorkówce** Nr XV/81/11 z dnia 29 listopada 2011 r. w sprawie określenia wzorów formularzy podatku od nieruchomości, podatku rolnego i podatku leśnego..... 17239

3336 — **w Gaci** Nr XVI/91/2011 z dnia 27 października 2011 r. w sprawie zaliczenia dróg położonych na terenie gminy Gać do kategorii dróg gminnych..... 17265

3337 — **w Jaśliskach** Nr XVIII/75/11 z dnia 9 grudnia 2011 r. w sprawie określenia wzorów formularzy informacji i deklaracji podatkowych..... 17267

3338 — **w Niwiskach** Nr XIII/76/2011 z dnia 21 listopada 2011 r. w sprawie obniżenia średniej ceny skupu żyta, przyjmowanej jako podstawa obliczenia podatku rolnego na obszarze Gminy Niwiska na 2012 rok..... 17285

3339 — **w Niwiskach** Nr XIII/77/2011 z dnia 21 listopada 2011 r. w sprawie określenia wysokości stawek podatku od nieruchomości na 2012 rok na obszarze Gminy Niwiska..... 17285

3340 — **w Niwiskach** Nr XIII/78/2011 z dnia 21 listopada 2011 r. w sprawie zwolnień z podatku od nieruchomości na rok 2012..... 17286

3341 — **w Niwiskach** Nr XIII/79/2011 z dnia 21 listopada 2011 r. w sprawie określenia wysokości stawek podatku od środków transportowych na obszarze Gminy Niwiska na 2012 rok..... 17286

3342 — **w Niwiskach** Nr XIII/80/2011 z dnia 21 listopada 2011 r. w sprawie ustalenia wysokości opłaty od posiadania psów na 2012 rok..... 17289

3343 — **w Niwiskach** Nr XIII/81/2011 z dnia 21 listopada 2011 r. w sprawie określenia zasad ustalania i poboru oraz terminu płatności i wysokości stawki opłaty targowej na terenie Gminy Niwiska..... 17290

3344 — **w Niwiskach** Nr XIII/83/2011 z dnia 21 listopada 2011 r. w sprawie określenia wzorów deklaracji i informacji obowiązujących w zakresie podatków od nieruchomości, leśnego i rolnego..... 17291

3345 — **w Osieku Jasielskim** Nr XIV/75/2011 z dnia 24 listopada 2011 r. w sprawie wzoru deklaracji na podatek leśny oraz wzoru informacji o lasach..... 17308

3346 — **w Osieku Jasielskim** Nr XIV/77/2011 z dnia 24 listopada 2011 r. w sprawie wzoru deklaracji na podatek rolny oraz informacji o gruntach..... 17313

3347 — **w Osieku Jasielskim** Nr XIV/78/2011 z dnia 24 listopada 2011 r. w sprawie obniżenia ceny skupu 1 kwintala żyta służącej do obliczenia podatku rolnego w roku 2012..... 17321

3348 — **w Osieku Jasielskim** Nr XIV/80/2011 z dnia 24 listopada 2011 r. w sprawie wysokości stawek podatku od nieruchomości..... 17321

3349 — **w Skołyszynie** Nr X/52/11 z dnia 26 września 2011 r. w sprawie uchwalenia zmiany Nr 1 „A" Miejscowego Planu zagospodarowania Przestrzennego w granicach administracyjnych miejscowości Skołyszyn..... 17322

3350 — **w Wiązownicy** Nr XII/95/2011 z dnia 24 listopada 2011 r. w sprawie określenia wysokości stawek podatku od środków transportowych..... 17327

3351 — **w Wiązownicy** Nr XII/96/2011 z dnia 24 listopada 2011 r. w sprawie określenia stawek podatku od nieruchomości..... 17330

3352 — **w Wiązownicy** Nr XII/97/2011 z dnia 24 listopada 2011 r. w sprawie obniżenia ceny skupu żyta przyjmowanej jako podstawa do obliczenia podatku rolnego na 2012 r..... 17331

3353 — **w Wiązownicy** Nr XII/98/2011 z dnia 24 listopada 2011 r. w sprawie określenia wzorów formularzy informacji i deklaracji podatkowych..... 17331

3354 — **w Wiązownicy** Nr XII/99/2011 z dnia 24 listopada 2011 r. w sprawie określenia wzorów deklaracji podatkowych dla jednostek organizacyjnych Agencji Nieruchomości Rolnych..... 17350

3355 — **w Zaleszanach** Nr XIII/113/2011 z dnia 30 listopada 2011 r. w sprawie obniżenia ceny skupu żyta przyjmowanej jako podstawa obliczenia podatku rolnego na terenie gminy Zaleszany..... 17363

3356 — **w Zaleszanach** Nr XIII/114/2011 z dnia 30 listopada 2011 r. w sprawie określenia wysokości stawek podatku od nieruchomości..... 17363

3357 — **w Zaleszanach** Nr XIII/115/2011 z dnia 30 listopada 2011 r. w sprawie określenia wysokości stawek podatku od środków transportowych..... 17364

3358 — **w Zarszynie** Nr XIV/98/2011 z dnia 7 grudnia 2011 r. w sprawie określenia wzoru deklaracji na podatek od nieruchomości, wzoru informacji o nieruchomościach i obiektach budowlanych oraz wzorów załączników do tych deklaracji i informacji..... 17367

ZARZĄDZENIE

3359 — **Starosty Brzozowskiego** Nr 103/2011 z dnia 12 grudnia 2011 r. w sprawie ustalenia średniego miesięcznego kosztu utrzymania dziecka w Rodzinnym Domu Dziecka w Brzozowie na 2012 r..... 17376

OGŁOSZENIE

3360 — **Marszałka Województwa Podkarpackiego** z dnia 2 grudnia 2011 r. o ponownej możliwości zgłaszania kandydatów do Wojewódzkiej Społecznej Rady do Spraw Osób Niepełnosprawnych przy Marszałku Województwa Podkarpackiego..... 17376

INFORMACJA

3361 — **Prezesa Urzędu Regulacji Energetyki** z dnia 6 grudnia 2011 r. o decyzjach Prezesa Urzędu Regulacji Energetyki zmieniających koncesje na wytwarzanie ciepła oraz na przesyłanie i dystrybucję ciepła przedsiębiorstwa energetycznego Orion Engineered Carbons Sp. z o.o. z siedzibą w Jaśle..... 17377

3318

ROZPORZĄDZENIE Nr 14/2011
WOJEWODY PODKARPACKIEGO
z dnia 12 grudnia 2011 r.

w sprawie uchylenia rozporządzenia nr 4/2011 Wojewody Podkarpackiego w sprawie zwalczania wścieklizny zwierząt na terenie powiatu jarosławskiego i przeworskiego

Na podstawie art. 46 ust. 5 ustawy z dnia 11 marca 2004 r. o ochronie zdrowia zwierząt oraz zwalczaniu chorób zakaźnych zwierząt (Dz. U. z 2008 r. Nr 213, poz. 1342, z późń. zm.)

zarządzam, co następuje:

§ 1. Traci moc rozporządzenie Nr 4/2011 Wojewody Podkarpackiego, z dnia 6 kwietnia 2011 r. w sprawie zwalczania wścieklizny zwierząt na terenie powiatu jarosławskiego i przeworskiego (Dz. Urz. Woj. Podk. z 2011 r. Nr 47, poz. 955).

§ 2. Rozporządzenie podlega ogłoszeniu w Dzienniku Urzędowym Wojewody Podkarpackiego.

§ 3. Rozporządzenie wchodzi w życie z dniem podania do wiadomości publicznej w sposób zwyczajowo przyjęty.

wz. Wojewody Podkarpackiego
WICEWOJEWODA

Andrzej Reguła

3319

UCHWAŁA Nr XI/80/2011
RADY POWIATU ROPCZYCKO-SĘDZISZOWSKIEGO
z dnia 29 listopada 2011 r.

w sprawie ustalenia obowiązujących w 2012 r. stawek opłat i kosztów za usunięcie pojazdu z drogi oraz jego przechowywanie na parkingu strzeżonym

Na podstawie art. 12 pkt 7, art. 40 i art. 42 ustawy z dnia 5 czerwca 1998 r. o samorządzie powiatowym (tekst jedn. Dz. U. z 2001 r. Nr 142, póz. 1592 z późn. zm.) oraz art. 130a ust. 6 ustawy z dnia 20 czerwca 1997 r. - Prawo o ruchu drogowym (tekst jedn. Dz. U. z 2005 r. Nr 108, póz. 908 z późn. zm.) Rada Powiatu Ropczycko-Sędziszowskiego uchwala co następuje:

§ 1. 1) Za usunięcie pojazdu z drogi na koszt właściciela przez jednostkę wyznaczoną przez Starostę w przypadkach o których mowa w art. 130a ust. 1 i 2 ustawy – Prawo o ruchu drogowym oraz za przechowywanie tego pojazdu na parkingu strzeżonym ustala się opłatę w wysokości:

a) rower i motorower - stawka za usunięcie 73 zł,

za każdą dobę przechowywania 11 zł.

b) motocykl - stawka za usunięcie 177 zł,

za każdą dobę przechowywania 16 zł.

c) pojazd o dopuszczalnej masie całkowitej do 3,5 t stawka za usunięcie 417 zł,

za każdą dobę przechowywania 26 zł.

d) pojazd o dopuszczalnej masie całkowitej powyżej 3,5 t do 7,5 t stawka za usunięcie 520 zł,

za każdą dobę przechowywania 42 zł.

e) pojazd o dopuszczalnej masie całkowitej powyżej 7,5 t do 16 t stawka za usunięcie 780 zł,

za każdą dobę przechowywania 62 zł.

f) pojazd o dopuszczalnej masie całkowitej powyżej 16t stawka za usunięcie 1146 zł,

za każdą dobę przechowywania 104 zł.

g) pojazd przewożący materiały niebezpieczne stawka za usunięcie 1459 zł

za każdą dobę przechowywania 188 zł

2) Ustala się wysokość kosztów o których mowa w art.130a ust.2a ustawy - Prawo o ruchu drogowym w wysokości:

a) rower i motorower 30zł,

b) motocykl 70zł,

c) pojazd o dopuszczalnej masie całkowitej do 3,5 t 67zł

d) pojazd o dopuszczalnej masie całkowitej powyżej 3,5 t do 7,5 t 209zł,

e) pojazd o dopuszczalnej masie całkowitej powyżej 7,5 t do 16t 313zł,

f) pojazd o dopuszczalnej masie całkowitej powyżej 16t 460 zł,

g) pojazd przewożący materiały niebezpieczne 585 zł,

§ 2. Stawki opłat określonych w § 1 podane są w cenach brutto.

§ 3. Traci moc uchwała Nr IV/33/2011 Rady Powiatu Ropczycko-Sędziszowskiego z dnia 25 lutego 2011 r. w sprawie ustalenia wysokości opłat za usunięcie pojazdu z drogi oraz jego parkowanie na parkingu strzeżonym.

§ 4. Wykonanie uchwały powierza się Zarządowi Powiatu Ropczycko-Sędziszowskiego.

§ 5. Nadzór nad wykonaniem uchwały powierza się Komisji Rozwoju Gospodarczego i Ochrony Środowiska

§ 6. Uchwała wchodzi w życie z dniem 1 stycznia 2012 r. i podlega ogłoszeniu w Dzienniku Urzędowym Województwa Podkarpackiego.

Przewodniczący Rady

dr hab. Władysław Tabasz

3320

UCHWAŁA Nr XVIII/105/11
RADY MIEJSKIEJ W BARANOWIE SANDOMIERSKIM
z dnia 5 grudnia 2011 r.

w sprawie zmian w Statucie Gminy Baranów Sandomierski

Na podstawie art. 18 ust. 2 pkt 1 oraz art. 40 ust 2 pkt 1 ustawy z dnia 8 marca 1990 roku o samorządzie gminnym (tj. z. U. z 2001 roku Nr 142, poz. 1591 z późn. zm.) Rada Miejska w Baranowie Sandomierskim uchwala, co następuje:

§ 1. W uchwale Nr II/5/02 Rady Miejskiej w Baranowie Sandomierskim z dnia 30 listopada 2002 roku w sprawie uchwalenia Statutu Gminy Baranów Sandomierski ogłoszonej w Dz. Urz. Woj. Podkarpackiego z 2003 r. Nr 8, poz. 165, zmienionej uchwałą Nr IX/52/2003z dnia 20 maja 2003 r. ogłoszonej w Dz. Urz. Woj. Podkarpackiego Nr 57, poz. 1167, uchwałą nr XIX/126/04 z dnia 25 maja 2004 r. ogłoszonej w Dz. Urz. Woj. Podkarpackiego Nr 105, poz. 1144, uchwałą nr XXXVIII/268/06 z dnia 21 lutego 2006 r. ogłoszonej w Dz. Urz. Woj. Podkarpackiego Nr 17, poz. 257, uchwałą nr VII/49/07 z dnia 15 maja 2007 r. treść § 88 ust. 4 otrzymuje brzmienie:„§ 88. 4. Do jednostek pozostających w strukturze organizacyjnej Gminy należą:

1) Miejsko-Gminny Ośrodek Kultury w Baranowie Sandomierskim;

2) Miejsko-Gminny Ośrodek Pomocy Społecznej w Baranowie Sandomierskim;

3) Gminny Zakład Użyteczności Publicznej w Baranowie Sandomierskim;

4) Środowiskowy Dom Samopomocy w Baranowie Sandomierskim;

5) Zespół Szkół i Placówek w Baranowie Sandomierskim w skład którego wchodzą:

a) Publiczna Szkoła Podstawowa w Baranowie Sandomierskim,

b) Publiczne Gimnazjum im. Księdza Jana Twardowskiego w Baranowie Sandomierskim,

c) Szkolne Schronisko Młodzieżowe w Baranowie Sandomierskim,

d) Przedszkole Publiczne w Baranowie Sandomierskim,

e) Liceum Ogólnokształcące w Baranowie Sandomierskim

6) Zespół Szkół w Skopaniu w skład którego wchodzą:

a) Publiczna Szkoła Podstawowa im. Jana Pawła II w Skopaniu,

b) Publiczne Gimnazjum im. Jana Pawła II w Skopaniu,

c) Przedszkole Publiczne w Skopaniu,

7) Zespół Szkół w Woli Baranowskiej w skład którego wchodzą:

a) Publiczna Szkoła Podstawowa im. gen. Władysława Sikorskiego w Woli Baranowskiej,

b) Publiczne Gimnazjum im. gen. Władysława Sikorskiego w Woli Baranowskiej,

c) Przedszkole Publiczne w Woli Baranowskiej,

8) Publiczna Szkoła Podstawowa w Knapach;

9) Publiczna Szkoła Podstawowa im. Świętej Jadwigi Królowej w Durdach;

10) Zespół Szkolno-Przedszkolny w Dąbrowicy w skład którego wchodzą:

a) Publiczna Szkoła Podstawowa im. Batalionów Chłopskich w Dąbrowicy,

b) Przedszkole Publiczne w Dąbrowicy,

11) Zespół Szkolno-Przedszkolny w Ślęzakach w skład którego wchodzą:

a) Szkoła Podstawowa im. Kardynała Stefana Wyszyńskiego w Ślęzakach,

b) Przedszkole Publiczne w Ślęzakach,

c) Publiczne Gimnazjum im. Jana Pawła II w Ślęzakach."

§ 2. Wykonanie uchwały powierza się Burmistrzowi Miasta i Gminy Baranów Sandomierski.

§ 3. Uchwała wchodzi w życie po upływie 14 dni od dnia jej ogłoszenia w Dzienniku Urzędowym Województwa Podkarpackiego.

PRZEWODNICZĄCY
RADY MIEJSKIEJ

inż. Kazimierz Idzik

3321

UCHWAŁA Nr XI/60/2011
RADY MIEJSKIEJ W BŁAŻOWEJ
z dnia 20 października 2011 r.

zmieniająca uchwałę w sprawie ustalenia zasad usytuowania na terenie gminy Błażowa, miejsc sprzedaży i podawania napojów alkoholowych

Na podstawie art. 18 ust. 2 pkt 15 i art. 40 ust. 1, art. 41 ust. 1, art. 42 ustawy z dnia 8 marca 1990 r. o samorządzie gminnym t.j. (Dz. U. z 2001 r. Nr 142, poz. 1591 z późniejszymi zmianami), art. 12 ust. 2 i art. 14, ust. 6 ustawy z dnia 26 października 1982 r. o wychowaniu w trzeźwości i przeciwdziałaniu alkoholizmowi (tekst jednolity Dz. U. z 2007 r. nr 70, poz. 473 z późniejszymi zmianami) Rada Miejska w Błażowej uchwala co następuje:

§ 1. W uchwale nr IX/56/2003 Rady Miejskiej w Błażowej z dnia z dnia 19.08.2003 r. w sprawie zasad usytuowania na terenie gminy Błażowa, miejsc sprzedaży i podawania napojów alkoholowych (Dz. Urz. Województwa Podkarpackiego Nr 118 poz. 1728 z 2003r. wprowadza się następujące zmiany: § 1 otrzymuje brzmienie: § 1. 1. Ustala się następujące zasady usytuowania na terenie gminy Błażowa, miejsc sprzedaży i podawania napojów alkoholowych: 1) miejsca sprzedaży i podawania napojów alkoholowych mogą być usytuowane na terenie gminy w odległości nie mniejszej niż 80 metrów od obiektów sakralnych, cmentarzy, szkół i przedszkoli, zajezdni PKS. 2) odległość mierzona jest w linii prostej od wejścia do punktu sprzedaży do ogrodzenia obiektu , o którym mowa w pkt 1. 3) jeżeli obiekt, o którym mowa w ust.1 nie posiada ogrodzenia, odległość mierzona jest w linii prostej od wejścia do punktu sprzedaży do wejścia głównego obiektu. 2. Przepisy dotyczące zasad usytuowania punktów sprzedaży napojów alkoholowych określone w ust. 1 nie mają zastosowania do zezwoleń na jednorazową sprzedaż napojów alkoholowych wydawanych w oparciu o art. 181 ustawy o wychowaniu w trzeźwości i przeciwdziałaniu alkoholizmowi.

§ 2. Wykonanie uchwały zleca się Burmistrzowi Błażowej.

§ 3. Uchwała wchodzi w życie po upływie 14 dni od dnia jej ogłoszenia w Dzienniku Urzędowym Województwa Podkarpackiego.

Przewodniczący Rady
Miejskiej

Jerzy Kocój

3322

UCHWAŁA Nr XV/130/2011
RADY MIEJSKIEJ W GŁOGOWIE MAŁOPOLSKIM
z dnia 24 listopada 2011 r.

w sprawie określenia wysokości stawek podatku od nieruchomości pobieranego na terenie Gminy Głogów Małopolski w 2012 roku

Na podstawie art.18 ust.2 pkt.8, art.40 ust.1, art.41 ust.1, art.42 ustawy z dnia 8 marca 1990r o samorządzie gminnym (t.j. Dz U. z 2001r Nr 142 poz.1591 z późn. zm.) , art.5 ust.1, 2 i 3 ustawy z dnia 12 stycznia 1991r o podatkach i opłatach lokalnych (t.j. Dz. U. z 2010 r Nr 95 poz.613 z późn. zm.) i obwieszczenia Ministra Finansów z dnia 19 października 2011 r. w sprawie górnych granic stawek kwotowych podatków i opłat lokalnych w 2012 r.(M.P. Nr 95 poz. 961)

Rada Miejska uchwala co następuje:

§ 1. Uchwala się następujące stawki podatku od nieruchomości :

1. Od budynków lub ich części :

1) od budynków mieszkalnych od 1m^2 powierzchni użytkowej 0,53 zł

2) związanych z prowadzeniem działalności gospodarczej oraz od budynków mieszkalnych lub ich części zajętych na prowadzenie działalności gospodarczej od 1m^2 powierzchni użytkowej 21,50 zł

3) zajętych na prowadzenie działalności gospodarczej w zakresie obrotu kwalifikowanym materiałem siewnym od 1 m^2 powierzchni użytkowej 10,24 zł

4) związanych z udzielaniem świadczeń zdrowotnych, w rozumieniu przepisów o działalności leczniczej, zajętych przez podmioty udzielające tych świadczeń od 1m^2 powierzchni użytkowej 4,45 zł

5) pozostałych od 1m^2 powierzchni użytkowej , w tym zajętych na prowadzenie odpłatnej statutowej działalności pożytku publicznego przez organizacje pożytku publicznego 4,30 zł

6) od budowli 2% wartości

2. **Od gruntów :**

1) związanych z prowadzeniem działalności gospodarczej , bez względu na sposób zakwalifikowania w ewidencji gruntów i budynków od 1 m^2 powierzchni użytkowej 0,80 zł

2) pod jeziorami, zajętych na zbiorniki wodne retencyjne lub elektrowni wodnych od 1 ha powierzchni 4,33 zł

3) pozostałych od 1 m^2 powierzchni, w tym zajętych na prowadzenie odpłatnej statutowej działalności pożytku publicznego przez organizacje pożytku publicznego 0,20 zł

§ 2. Wykonanie uchwały powierza się Burmistrzowi Głogowa Małopolskiego.

§ 3. Traci moc Uchwała Nr LIX/565/2010 Rady Miejskiej w Głogowie Małopolskim z dnia 3 listopada 2010 roku w sprawie uchwalenia wysokości stawek podatku od nieruchomości pobieranego na terenie Gminy Głogów Młp. w 2011 roku.

§ 4. Uchwała wchodzi w życie po upływie 14 dni od dnia ogłoszenia w Dzienniku Urzędowym Województwa Podkarpackiego, nie wcześniej niż od 1 stycznia 2012 roku.

Wiceprzewodnicząca Rady Miejskiej

Maria Drzał

3323

UCHWAŁA Nr XV/131/2011
RADY MIEJSKIEJ W GŁOGOWIE MAŁOPOLSKIM
z dnia 24 listopada 2011 r.

w sprawie obniżenia średniej ceny skupu żyta dla celów podatku rolnego na rok 2012

Na podstawie art. 18 ust.2 pkt.8, art. 40 ust.1, art. 41 ust. 1, art. 42 ustawy z dnia 8 marca 1990r o samorządzie gminnym (t.j. Dz. U. z 2001 r Nr 142 poz.1591 z późn. zm.) oraz art.6 ust.3 ustawy

z 15 listopada 1984r o podatku rolnym (t.j. Dz. U. z 2006 r Nr 136 poz.969 z późn.zm.)

Rada Miejska uchwala co następuje:

§ 1. Obniżyć średnią cenę żyta za okres pierwszych trzech kwartałów 2011 roku z kwoty 74,18 zł za 1 dt określoną w Komunikacie Prezesa GUS z dnia 19 października 2011 r. w sprawie średniej ceny skupu żyta za okres pierwszych trzech kwartałów 2011 r. (MP Nr 95 poz. 969) do kwoty 35,00 zł za 1 dt dla celów podstawy obliczenia podatku rolnego na obszarze gminy na rok 2012.

§ 2. Wykonanie uchwały powierza się Burmistrzowi Głogowa Małopolskiego.

§ 3. Uchwała wchodzi w życie po upływie 14 dni od daty jej ogłoszenia w Dzienniku Urzędowym Województwa Podkarpackiego, nie wcześniej niż od dnia 1 stycznia 2012 r.

Wiceprzewodnicząca Rady Miejskiej

Maria Drzał

3324

UCHWAŁA Nr XV/132/2011
RADY MIEJSKIEJ W GŁOGOWIE MAŁOPOLSKIM
z dnia 24 listopada 2011 r.

w sprawie określenia wysokości stawek podatku od środków transportowych pobieranego na terenie Gminy Głogów Małopolski w 2012 roku

Na podstawie art.18 ust.2 pkt.8, art.40 ust.1, art. 41 ust. 1, art. 42 ustawy z dnia 8 marca 1990r o samorządzie gminnym (t.j. Dz. U. z 2001 r. Nr 142 poz.1591 z późn. zmianami), art.8 i art.10 ustawy z dnia 12 stycznia 1991 r. o podatkach i opłatach lokalnych (t.j. Dz. U. z 2010 r, Nr 95, poz.613 z późn. zmianami), Obwieszczenia Ministra Finansów z dnia 20 października 2011 r. w sprawie stawek podatku od środków transportowych obowiązujących w 2012 r. (MP. Nr 95 poz. 962) oraz Obwieszczenia Ministra Finansów z dnia 19 października 2011 r. w sprawie górnych granic stawek kwotowych podatków i opłat lokalnych w 2012 r.(M.P. Nr 95, poz.961)

Rada Miejska uchwala co następuje :

§ 1. Ustala się roczne stawki podatku od środków transportowych na terenie Gminy Głogów Młp. w następujących wysokościach:

1. Od samochodów ciężarowych o dopuszczalnej masie całkowitej powyżej 3,5 tony i poniżej 12 ton

a) powyżej 3,5 tony do 5,5 tony włącznie 600 zł

b) powyżej 5,5 tony do 9 ton włącznie 1000 zł

c) powyżej 9 ton i poniżej 12 ton 1200 zł

2. Od samochodów ciężarowych o dopuszczalnej masie całkowitej równej lub wyższej niż 12 ton- w zależności od liczby osi, dopuszczalnej masy całkowitej pojazdu rodzaju zawieszenia, stawki podatkowe określa załącznik Nr 1 do niniejszej uchwały.

3. Od ciągników siodłowych lub balastowych przystosowanych do używania łącznie z naczepą lub przyczepą o dopuszczalnej masie całkowitej zespołu pojazdów od 3,5 tony i poniżej 12 ton:

a) od 3,5 ton do 5,5 ton włącznie 800 zł

b) powyżej 5,5 ton do 9 ton włącznie 1100 zł

c) powyżej 9,0 ton i poniżej 12 ton 1400 zł

4. Od ciągników siodłowych lub balastowych przystosowanych do używania łącznie z naczepą lub przyczepą o dopuszczalnej masie całkowitej zespołu pojazdów równej lub wyższej niż 12 ton – stawki podatkowe określa załącznik Nr 2 do niniejszej uchwały.

5. Od przyczep lub naczep, które łącznie z pojazdem silnikowym posiadają dopuszczalną masę całkowitą od 7 ton i poniżej 12 ton, z wyjątkiem związanych wyłącznie z działalnością rolniczą prowadzoną przez podatnika podatku rolnego:

a) od 7 ton do 10 ton włącznie 700 zł

b) powyżej 10 ton i poniżej 12 ton 900 zł

6. Od przyczep lub naczep, które łącznie z pojazdem silnikowym posiadają dopuszczalną masę całkowitą równą lub wyższą niż 12 ton, z wyjątkiem związanych wyłącznie z działalnością rolniczą prowadzoną przez podatnika podatku rolnego – stawki podatkowe określa załącznik Nr 3 do niniejszej uchwały.

7. Od autobusów w zależności od liczby miejsc do siedzenia:

a) do 15 miejsc włącznie 800 zł

b) od 16 miejsc i mniej niż 30 miejsc 1400 zł

c) równej lub wyższej niż 30 miejsc 1800 zł

§ 2. Wykonanie uchwały zleca się Burmistrzowi Głogowa Małopolskiego.

§ 3. Traci moc Uchwała Nr LIX/567/2010 Rady Miejskiej w Głogowie Młp. z dnia 3 listopada 2010r. w sprawie określenia wysokości stawek podatku od środków transportowych w 2011roku.

§ 4. Uchwała wchodzi w życie po upływie 14 dni od daty ogłoszenia w Dzienniku Urzędowym Województwa Podkarpackiego, nie wcześniej niż od 1 stycznia 2012 r.

Wiceprzewodnicząca Rady Miejskiej

Maria Drzał

Załącznik Nr 1
do Uchwały Nr XV/132/2011
Rady Miejskiej w Głogowie Młp.
z dnia 24 listopada 2011 roku

Stawki podatku od środków transportowych dla samochodów ciężarowych o dopuszczalnej masie całkowitej równej lub wyższej niż 12 ton

Liczba osi i dopuszczalna masa całkowita w tonach		Stawka podatku (w złotych)	
nie mniej niż	mniej niż	oś jezdna (osie jezdne) z zawieszeniem pneumatycznym lub zawieszeniem uznanym za równoważne	Inne systemy zawieszenia osi jezdnych
Dwie osie			
12	13	800	1 000
13	14	950	1 150
14	15	1 100	1 300
15		1 300	1 500
Trzy osie			
12	17	800	1 000
17	19	950	1 150
19	21	1 100	1 300
21	23	1 300	1 500
23	25	1 600	1 800
25		1 800	2 000
Cztery osie i więcej			
12	25	1 100	1 300
25	27	1 300	1 500
27	29	1 600	1 800
29	31	1 800	2 560
31		2 100	2 560

Załącznik Nr 2
do Uchwały Nr XV/132/2011
Rady Miejskiej w Głogowie Młp.
z dnia 24 listopada 2011 roku

Stawki podatku od środków transportowych dla ciągników siodłowych i balastowych przystosowanych do używania łącznie z naczepą lub przyczepą o dopuszczalnej masie całkowitej zespołu pojazdów równej lub wyższej niż 12 ton

Liczba osi i dopuszczalna masa całkowita zespołu pojazdów: ciągnik siodłowy + naczepa, ciągnik balastowy + przyczepa (w tonach)		Stawka podatku (w złotych)	
nie mniej niż	mniej niż	oś jezdna (osie jezdne) z zawieszeniem pneumatycznym lub zawieszeniem uznanym za równoważne	Inne systemy zawieszenia osi jezdnych
Dwie osie			
12	18	1 400	1 450
18	25	1 450	1 550
25	31	1 500	1 600
31		1 550	2 030
trzy osie			
12	40	1 500	1 800
40		2 000	2 660

Załącznik Nr 3
do Uchwały Nr XV/132/2011
Rady Miejskiej w Głogowie Młp.
z dnia 24 listopada 2011 roku

Stawki podatku od środków transportowych dla przyczep i naczep, które łącznie z pojazdem silnikowym posiadają dopuszczalną masę całkowitą równą lub wyższą niż 12 ton

Liczba osi i dopuszczalna masa całkowita zespołu pojazdów: naczepa /przyczepa + pojazd silnikowy (w tonach)		Stawka podatku (w złotych)	
nie mniej niż	mniej niż	oś jezdna (osie jezdne) z zawieszeniem pneumatycznym lub zawieszeniem uznanym za równoważne	inne systemy zawieszenia osi jezdnych
jedna oś			
12	18	900	1 000
18	25	1 000	1 100
25		1 100	1 300
Dwie osie			
12	28	1 000	1 000
28	33	1 100	1 300
33	38	1 200	1 400
38		1 300	1 800
trzy osie			
12	38	1 100	1 300
38		1 200	1 400

3325

UCHWAŁA Nr XV/133/2011
RADY MIEJSKIEJ W GŁOGOWIE MAŁOPOLSKIM
z dnia 24 listopada 2011 r.

w sprawie wzoru deklaracji na podatek od nieruchomości dla Agencji Nieruchomości Rolnych Oddział Terenowy w Rzeszowie

Na podstawie art.18 ust.2 pkt.8, art. 40 ust. 1, art. 41 ust. 1, art. 42 ustawy z dnia 8 marca 1990r o samorządzie gminnym (tj. Dz. U. z 2001r Nr 142 poz.1591 z późn. zmianami) oraz art.6 ust.13 ustawy z dnia 12 stycznia 1991r o podatkach i opłatach lokalnych (tj. Dz. U. z 2010r Nr 95 poz. 613 ze zmianami) - po rozpatrzeniu wniosku Agencji Nieruchomości Rolnych Oddział Terenowy w Rzeszowie.

Rada Miejska uchwala co następuje :

§ 1. Określa się wzór deklaracji na podatek od nieruchomości stanowiącej załącznik do uchwały.

§ 2. Wykonanie uchwały powierza się Burmistrzowi Głogowa Małopolskiego.

§ 3. Traci moc uchwała Nr LIX/570/2010 Rady Miejskiej w Głogowie Małopolskim z dnia 3 listopada 2010 r. w sprawie wzoru deklaracji na podatek od nieruchomości dla Agencji Nieruchomości Rolnych Oddział Terenowy w Rzeszowie.

§ 4. Uchwała wchodzi w życie po upływie 14 dni od dnia jej ogłoszenia w Dzienniku Urzędowym Województwa Podkarpackiego, nie wcześniej niż od dnia 1 stycznia 2012 roku.

Wiceprzewodnicząca Rady Miejskiej

Maria Drzał

1. Numer Identyfikacji Podatkowej składającego deklarację

Załącznik do uchwały nr XV/133 /2011 Rady Miejskiej w Głogowie Małopolskim z dnia 24 listopada 2011 r.

DN - **DEKLARACJA NA PODATEK OD NIERUCHOMOŚCI (grunty)**

2. na Rok

Podstawa prawna:	Art.6 ust.13 ust. z dnia 12 stycznia 1991r.o podatkach i opłatach lokalnych(tekst jedn.Dz.U. z 2010r.Nr 95, poz. 613 z późn.zm)
Składający:	Formularz przeznaczony dla Agencji Nieruchomości Rolnych.
Termin składania:	Do 31 stycznia każdego roku podatkowego; w terminie 14 dni od dnia zaistnienia okoliczności uzasadniających powstanie albo wygaśnięcie obowiązku podatkowego, lub zaistnienie zmian.
Miejsce składania:	Organ podatkowy (siedziba) organu podatkowego - urzędu miasta/gminy) właściwego według miejsca położenia gospodarstwa rolnego.

A. MIEJSCE SKŁADANIA DEKLARACJI

3. Urząd Miasta / Gminy

B. DANE SKŁADAJĄCEGO DEKLARACJĘ

- dotyczy składającego deklarację nie będącego osobą fizyczną

B.1 DANE IDENTYFIKACYJNE

4. Rodzaj składającego deklarację (zaznaczyć właściwą kratkę)
1. osoba fizyczna 2. osoba prawna 3. jednostka organizacyjna
4. spółka nie mająca osobowości prawnej

5. Rodzaj własności, posiadania
1. właściciel 2. współwłaściciel 3. posiadacz samoistny 4. współwłaściciel samoistny 5. użytkownik wieczysty
6. współużytkownik wieczysty 7. posiadacz 8. współposiadacz

6. Miejsce/a (adres/y) położenia przedmiotów opodatkowania oraz numer/y działek

7. Numer/y księgi wieczystej lub zbioru/ów dokumentów

8. Nazwa pełna

9. Nazwa skrócona

10. Numer identyfikacji REGON

B.2 ADRES SIEDZIBY

11. Kraj	12. Województwo	13. Powiat
14. Gmina	15. Ulica	16. Numer domu / Numer lokalu
17. Miejscowość	18. Kod pocztowy	19. Poczta

B.3 ORGAN REJESTROWY

20. Nazwa organu rejestrowego

21. Nazwa rejestru
-

22. Data rejestracji -	23. Numer w rejestrze. -

24. Klasa rodzaju działalności (PKD) zgodnie z rozporządzeniem Rady Ministrów z dnia 24 grudnia 2007r. W sprawie Polskiej Klasyfikacji Działalności (PKD) - (tekst jedn.Dz.U.Nr 251, poz. 1885 z 2007r. z późn. zm.)

25. Forma prawna przedsiębiorstwa

26. Wielkość przedsiębiorcy - podać wg. Ustawy z dnia 2 lipca 2004r. o swobodzie działalności gospodarczej (tekst jedn. Dz.U.Nr 155, poz. 1095 z 2007r. z późn.zm)

C. OKOLICZNOŚCI POWODUJĄCE KONIECZNOŚĆ ZŁOŻENIA DEKLARACJI

27. Okoliczności 1. deklaracja roczna 2. korekta deklaracji rocznej od dnia			
D. DANE DOTYCZĄCE PRZEDMIOTU OPODATKOWANIA			
Wyszczególnienie	Podstawa opodatkowania	Stawka podatku	Kwota podatku w zł,
D.1 POWIERZCHNIA GRUNTÓW			
1. Związane z prowadzeniem działalności gospodarczej, bez względu na sposób zakwalifikowania w ewidencji gruntów i budynków w [m2]			
2. Pod jeziorami, zajętych na zbiorniki wodne retencyjne lub elektrowni wodnych w [ha]			
3. drogi dojazdowe so pól i posesji [m2]			
4. Pozostałe grunty w [m2], (w tym zajęte na prowadzenie odpłatnej stat. działal.pożyt.publicz. przez org.pożyt.publ.)			
D.2 POWIERZCHNIA UŻYTKOWA BUDYNKÓW LUB ICH CZĘŚCI (*)			
1. Mieszkalnych w [m2]			
2. Związanych z prowadzeniem działalności gospodarczej oraz od budynków mieszkalnych lub ich części zajętych na prowadzenie działalności gospodarczej w [m2]			
3. Zajęte na prowadzenie działalności gospodarczej w zakresie obrotu kwalifikowanym materiałem siewnym w [m2]			
4. Związanych z udzielaniem świadczeń zdrowotnych w rozumieniu przepisów o dział. leczniczej zajętych przez podmioty udzielające tych świadczeń			
5. Pozostałe budynki w [m2], (w tym zajęte na prowadzenie odpłatnej stat. działal.pożyt.publicz. przez org.pożyt.publ.)			
D.3 BUDOWLE			
1. Budowle (wartość, o której mowa w przepisach o podatkach dochodowych)			
D.4 KWOTA PODATKU razem bez zwolnień			
Kwota podatku bez zwolnień Suma kwoty D.1, D.2, D.3			

E. GRUNTY NIE PODLEGAJĄCE OPODATKOWANIU PODATKIEM OD NIERUCHOMOŚCI			
Grunty pod wodami płynącymi w [ha]			
Budowle dróg publicznych wraz z pasami drogowymi oraz zajęte pod nie grunty w [ha]			
Razem			

F. DANE DOTYCZĄCE ZWOLNIEŃ Z PODATKU OD NIERUCHOMOŚCI Art.. 7 ustawy z dnia 12 stycznia 1991r. o podatkach i opłatach lokalnych (Dz.U. z 2010r.Nr 95, poz. 613 z późn.zm)			
Wyszczególnienie	Podstawa opodatkowania	Stawka podatku	Kwota podatku w zł,
F.1 POWIERZCHNIA GRUNTÓW			
1. Związane z prowadzeniem działalności gospodarczej, bez względu na sposób zakwalifikowania w ewidencji gruntów i budynków w [m2] Art.7.3			
2. Pod jeziorami, zajętych na zbiorniki wodne retencyjne lub elektrowni wodnych w [ha] Art.7.3			
3. drogi dojazdowe so pól i posesji [m2] Art.7.3			
4. Pozostałe grunty w [m2], (w tym zajęte na prowadzenie odpłatnej stat. działal.pożyt.publicz. przez org.pożyt.publ.) Art.7.1			
F.2 POWIERZCHNIA UŻYTKÓW BUDYNKÓW LUB ICH CZĘŚCI			
1. Mieszkalnych w [m2] Art.7.3			
2. Związanych z prowadzeniem działalności gospodarczej oraz od budynków mieszkalnych lub ich części zajętych na prowadzenie działalności gospodarczej w [m2] Art.7.3			
3. Zajęte na prowadzenie działalności gospodarczej w zakresie obrotu kwalifikowanym materiałem siewnym w [m2] Art.7.3			

4. Związanych z udzielaniem świadczeń zdrowotnych w rozumieniu przepisów o dział. leczniczej zajętych przez podmioty udzielające tych świadczeń Art.7.3			
5. Pozostałe budynki w [m2], (w tym zajęte na prowadzenie odpłatnej stat. działal.pożyt.publicz. przez org.pożyt.publ.) Art.7.3			
F.3 BUDOWLE			
1. Budowle Art.7.3 (wartość, o której mowa w przepisach o podatkach dochodowych)			
F.4 KWOTA PODATKU razem - zwolnienia			
Kwota podatku - zwolnienia Suma kwoty F.1, F.2, F.3			

G. OBLICZENIE DEKLAROWANEGO PODATKU	
Kwota podatku ogółem według obecnego stanu gruntów Różnica kwot D.4 - F.4	

H. OŚWIADCZENIE I PODPIS OSOBY REPREZENTUJĄCEJ SKŁADAJĄCEGO Oświadczam, że podane przeze mnie dane są zgodne z prawdą.	
28. Imię	29. Nazwisko
30. Data wypełnienia	31. Podpis (pieczęć) osoby reprezentującej składającego
32. Uwagi	

I. ADNOTACJE ORGANU PODATKOWEGO	
33. Uwagi organu podatkowego	
34. Uwagi organu podatkowego	35. Data i podpis przyjmującego formularz

Pouczenie
Niniejsza deklaracja stanowi podstawę do wystawienia tytułu wykonawczego zgodnie z art.. 3a ustawy z dnia 17 czerwca 1966r. o postępowaniu egzekucyjnym w administracji (Dz.U. z 2005r.Nr 229, poz. 1954 z późn.zm).

3326

UCHWAŁA Nr XV/134/2011
RADY MIEJSKIEJ W GŁOGOWIE MAŁOPOLSKIM
z dnia 24 listopada 2011 r.

w sprawie zmiany uchwały Nr XLIV/419/2009 Rady Miejskiej w Głogowie Małopolskim z dnia 26 listopada 2009 r. w sprawie określenia wzorów formularzy informacji i deklaracji podatkowych

Na podstawie art.18 ust.2 pkt.8, art.40 ust.1, art.41 ust.1, art.42 ustawy z dnia 8 marca 1990r o samorządzie gminnym (t.j. Dz U. z 2001r Nr 142 poz.1591 z późn. zm.) , art.6 ust. 13 ustawy z dnia 12 stycznia 1991r o podatkach i opłatach lokalnych (t.j. Dz. U. z 2010 r Nr 95 poz.613 z późn. zm.), art. 6a ust. 11 ustawy z dnia 15 listopada 1984 r. o podatku rolnym (tj. Dz. U. z 2006 r. Nr 136, poz. 969 z późn. zm.) oraz art. 6 ust. 9 ustawy z dnia 30 października 2002 r. o podatku leśnym (Dz. U. Nr 200, poz. 1682 z późn. zm.)

Rada Miejska uchwala co następuje:

§ 1. W uchwale Nr XLIV/419/2009 Rady Miejskiej w Głogowie Małopolskim z dnia 26 listopada 2009 r. w sprawie określenia wzorów formularzy informacji i deklaracji podatkowych zmienia się:

1. Dotychczasowy załącznik Nr 1 – informacja o nieruchomościach i obiektach budowlanych (IN-1) otrzymuje brzmienie jak załącznik Nr 1 do niniejszej uchwały.

2. Dotychczasowy załącznik Nr 2 – deklaracja na podatek od nieruchomości (DN-1) otrzymuje brzmienie jak załącznik Nr 2 do niniejszej uchwały.

§ 2. Wykonanie uchwały powierza się Burmistrzowi Głogowa Małopolskiego.

§ 3. Uchwała wchodzi w życie po upływie 14 dni od dnia ogłoszenia w Dzienniku Urzędowym Województwa Podkarpackiego, nie wcześniej niż od 1 stycznia 2012 roku.

Wiceprzewodnicząca Rady Miejskiej

Maria Drzał

POLA JASNE WYPEŁNIA PODATNIK. WYPEŁNIAĆ NA MASZYNIE, KOMPUTEROWO LUB RĘCZNIE, DUŻYMI DRUKOWANYMI LITERAMI, CZARNYM LUB NIEBIESKIM KOLOREM.

1. Numer Identyfikacji Podatkowej podatnika	2.Nr dokumentu	Załącznik Nr 1 do Uchwały Nr XV/134/2011 Rady Miejskiej w Głogowie Małopolskim z dnia 24 listopada 2011 roku

IN-1

INFORMACJA O NIERUCHOMOŚCIACH I OBIEKTACH BUDOWLANYCH

2. Rok

Podstawa prawna:	Ustawa z dnia 12 stycznia 1991 r. o podatkach i opłatach lokalnych (Dz. U. z 2010 r. Nr 95, poz. 613, z późn. zm.).
Składający:	Formularz przeznaczony dla osób fizycznych będących właścicielami nieruchomości lub obiektów budowlanych, posiadaczami samoistnymi nieruchomości lub obiektów budowlanych, użytkownikami wieczystymi gruntów, posiadaczami nieruchomości lub ich części albo obiektów budowlanych lub ich części, stanowiących własność Skarbu Państwa lub jednostki samorządu terytorialnego.
Termin składania:	W terminie 14 dni od zaistnienia okoliczności mających wpływ na powstanie (wygaśnięcie) obowiązku podatkowego, lub wysokość opodatkowania.
Miejsce składania:	Organ podatkowy właściwy ze względu na miejsce położenia przedmiotu opodatkowania.

A. MIEJSCE SKŁADANIA INFORMACJI

3. Nazwa i adres siedziby organu podatkowego

BURMISTRZ GŁOGOWA MAŁOPOLSKIEGO
36-060 GŁOGÓW MAŁOPOLSKI, UL. RYNEK 1

B. OBOWIĄZEK ZŁOŻENIA INFORMACJI

Podatnik ma obowiązek złożenia wraz z korektą informacji pisemnego uzasadnienia przyczyny korekty – art. 81 ustawy Ordynacja podatkowa.

4. Okoliczności powodujące obowiązek złożenia informacji (zaznaczyć właściwy kwadrat):

☐ 1. informacja składana po raz pierwszy ☐ 2. korekta uprzednio złożonej informacji (miesiąc – rok)

C. PODMIOT ZOBOWIĄZANY DO ZŁOŻENIA INFORMACJI

5. Rodzaj podmiotu (zaznaczyć właściwy kwadrat):

☐ 1. właściciel, użytkownik lub posiadacz ☐ 2. współwłaściciel, współużytkownik lub współposiadacz

D. DANE PODATNIKA

D.1. DANE IDENTYFIKACYJNE

6. Nazwisko		
7. Pierwsze imię, drugie imię		
8. Identyfikator REGON	9a. Polska Klasyfikacja Działalności (PKD)	9. Numer PESEL
11.Data urodzenia	12. Imię ojca	13.Imię matki

D.2. ADRES ZAMIESZKANIA

10. Kraj	11. Województwo	12. Powiat	
13. Gmina	14. Ulica	15. Nr domu	16. Nr lokalu
17. Miejscowość	18. Kod pocztowy	19. Poczta	

E. DANE DOTYCZĄCE PRZEDMIOTÓW OPODATKOWANIA NIEPODLEGAJĄCYCH ZWOLNIENIU

E.1. POWIERZCHNIA GRUNTÓW	Podstawa opodatkowania w m2 (ha)
1. Związane z prowadzeniem działalności gospodarczej, bez względu na sposób zakwalifikowania w ewidencji gruntów i budynków	20. m2
2. Pod jeziorami, zajęte na zbiorniki wodne retencyjne lub elektrowni wodnych 1)	21. , ha
3. Pozostałe grunty, w tym zajęte na prowadzenie odpłatnej statutowej działalności pożytku publicznego przez organizacje pożytku publicznego	22. m2

1) Należy podać z dokładnością do czterech miejsc po przecinku.

POLA JASNE WYPEŁNIA PODATNIK. WYPEŁNIAĆ NA MASZYNIE, KOMPUTEROWO LUB RĘCZNIE, DUŻYMI DRUKOWANYMI LITERAMI, CZARNYM LUB NIEBIESKIM KOLOREM.

E.2. POWIERZCHNIA UŻYTKOWA BUDYNKÓW LUB ICH CZĘŚCI

		Podstawa opodatkowania w m^2
1. Mieszkalne - ogółem		23. m^2
w tym kondygnacji o wysokości:	- od 1,40 do 2,20 m (zaliczyć 50% powierzchni)	24. m^2
	- powyżej 2,20 m	25. m^2
2. Związane z prowadzeniem działalności gospodarczej oraz części budynków mieszkalnych zajęte na prowadzenie działalności gospodarczej - ogółem		26. m^2
w tym kondygnacji o wysokości:	- od 1,40 do 2,20 m (zaliczyć 50% powierzchni)	27. m^2
	- powyżej 2,20 m	28. m^2
3. Zajęte na prowadzenie działalności gospodarczej w zakresie obrotu kwalifikowanym materiałem siewnym - ogółem		29. m^2
w tym kondygnacji o wysokości:	- od 1,40 do 2,20 m (zaliczyć 50% powierzchni)	30. m^2
	- powyżej 2,20 m	31. m^2
4. Związane z udzielaniem świadczeń zdrowotnych, w rozumieniu przepisów o działalności leczniczej, zajęte przez podmioty udzielające tych świadczeń - ogółem		32. m^2
w tym kondygnacji o wysokości:	- od 1,40 do 2,20 m (zaliczyć 50% powierzchni)	33. m^2
	- powyżej 2,20 m	34. m^2
5. Pozostałe, w tym zajęte na prowadzenie odpłatnej statutowej działalności pożytku publicznego przez organizacje pożytku publicznego – ogółem		35. m^2
w tym kondygnacji o wysokości:	- od 1,40 do 2,20 m (zaliczyć 50% powierzchni)	36. m^2
	- powyżej 2,20 m	37. m^2

E.3. WARTOŚĆ BUDOWLI LUB ICH CZĘŚCI ZWIĄZANYCH Z PROWADZENIEM DZIAŁALNOŚCI GOSPODARCZEJ

	Podstawa opodatkowania w zł
Budowle	38. zł

F. INFORMACJA O ZAŁĄCZNIKACH (do niniejszej informacji dołączono)

39. Liczba załączników ZN-1/A	40. Załącznik ZN-1/B składany (zaznaczyć właściwy kwadrat): ❑ 1. tak ❑ 2. nie

G. OŚWIADCZENIE I PODPIS PODATNIKA / OSOBY REPREZENTUJĄCEJ PODATNIKA

Oświadczam, że są mi znane przepisy Kodeksu karnego skarbowego o odpowiedzialności za podanie danych niezgodnych z rzeczywistością.

41. Imię	42. Nazwisko
43. Data wypełnienia informacji (dzień - miesiąc - rok)	44. Podpis (pieczęć) podatnika / osoby reprezentującej podatnika 2)

H. ADNOTACJE ORGANU PODATKOWEGO

45. Uwagi organu podatkowego	
46. Data (dzień - miesiąc - rok)	47. Podpis przyjmującego formularz

2) Niepotrzebne skreślić.

POLA JASNE WYPEŁNIA PODATNIK. WYPEŁNIAĆ NA MASZYNIE, KOMPUTEROWO LUB RĘCZNIE, DUŻYMI, DRUKOWANYMI LITERAMI, CZARNYM LUB NIEBIESKIM KOLOREM.

1. Numer Identyfikacji Podatkowej podatnika	2. Nr dokumentu	Załącznik Nr 2 do Uchwały Nr XV/134/2011 Rady Miejskiej w Głogowie Małopolskim z dnia 24 listopada 2011 roku

DN-1

DEKLARACJA NA PODATEK OD NIERUCHOMOŚCI

3. Rok

Podstawa prawna:	Ustawa z dnia 12 stycznia 1991 r. o podatkach i opłatach lokalnych (Dz.U. z 2010 r. Nr 95, poz. 613, z późn. zm.).
Składający:	Formularz przeznaczony dla osób prawnych, jednostek organizacyjnych oraz spółek niemających osobowości prawnej będących właścicielami nieruchomości lub obiektów budowlanych, posiadaczami samoistnymi nieruchomości lub obiektów budowlanych, użytkownikami wieczystymi gruntów, posiadaczami nieruchomości lub ich części albo obiektów budowlanych lub ich części, stanowiących własność Skarbu Państwa lub jednostki samorządu terytorialnego oraz dla osób fizycznych będących współwłaścicielami lub współposiadaczami z osobami prawnymi, bądź z innymi jednostkami organizacyjnymi nieposiadającymi osobowości prawnej lub ze spółkami nieposiadającymi osobowości prawnej, z wyjątkiem osób fizycznych tworzących wspólnotę mieszkaniową.
Termin składania:	Do dnia 31 stycznia każdego roku podatkowego lub w terminie 14 dni od zaistnienia okoliczności mających wpływ na powstanie (wygaśnięcie) obowiązku podatkowego, lub wysokość opodatkowania.
Miejsce składania:	Organ podatkowy właściwy ze względu na miejsce położenia przedmiotów opodatkowania.

A. MIEJSCE SKŁADANIA DEKLARACJI

4. Nazwa i adres siedziby organu podatkowego

BURMISTRZ GŁOGOWA MAŁOPOLSKIEGO
36-060 GŁOGÓW MAŁOPOLSKI, UL. RYNEK 1

B. OBOWIĄZEK ZŁOŻENIA DEKLARACJI

Podatnik ma obowiązek złożenia wraz z korektą deklaracji pisemnego uzasadnienia przyczyny korekty - art.81 ustawy Ordynacja podatkowa.

5. Okoliczności powodujące obowiązek złożenia deklaracji (zaznaczyć właściwy kwadrat):

☐ 1. deklaracja roczna ☐ 2. korekta deklaracji rocznej (miesiąc - rok)

C. PODMIOT ZOBOWIĄZANY DO ZŁOŻENIA DEKLARACJI

6. Rodzaj podmiotu (zaznaczyć właściwy kwadrat):

☐ 1. właściciel, użytkownik lub posiadacz ☐ 2. współwłaściciel, współużytkownik lub współposiadacz

D. DANE PODATNIKA

* - dotyczy podatnika niebędącego osobą fizyczną ** - dotyczy podatnika będącego osobą fizyczną

D.1. DANE IDENTYFIKACYJNE

7. Rodzaj podatnika (zaznaczyć właściwy kwadrat):

☐ 1. osoba fizyczna ☐ 2. osoba prawna ☐ 3. jednostka organizacyjna, w tym spółka, nieposiadająca osobowości prawnej

8. Nazwa pełna * / Nazwisko **

9. Nazwa skrócona * / Pierwsze imię, drugie imię **

10. Identyfikator REGON	10a. Polska Klasyfikacja Działalności (PKD)	11. Numer PESEL **
12. Data urodzenia (dzień - miesiąc - rok)	**13. Imię ojca**	**14. Imię matki**

D.2. ADRES SIEDZIBY * / ADRES ZAMIESZKANIA **

15. Kraj	16. Województwo	17. Powiat		
18. Gmina	**19. Ulica**		**20. Nr domu**	**21. Nr lokalu**
22. Miejscowość	**23. Kod pocztowy**	**24. Poczta**		

POLA JASNE WYPEŁNIA PODATNIK. WYPEŁNIAĆ NA MASZYNIE, KOMPUTEROWO LUB RĘCZNIE, DUŻYMI, DRUKOWANYMI LITERAMI, CZARNYM LUB NIEBIESKIM KOLOREM.

E. DANE DOTYCZĄCE PRZEDMIOTÓW OPODATKOWANIA NIEPODLEGAJĄCYCH ZWOLNIENIU

E.1. POWIERZCHNIA GRUNTÓW

	Podstawa opodatkowania w m^2(ha) z dokładnością do 1 m^2	Stawka podatku zł, gr	Kwota podatku zł, gr
1. Związane z prowadzeniem działalności gospodarczej, bez względu na sposób zakwalifikowania w ewidencji gruntów i budynków	25. m^2	26. ,	27. ,
2. Pod jeziorami, zajęte na zbiorniki wodne retencyjne lub elektrowni wodnych 1)	28. , ha	29. ,	30. ,
3. Pozostałe grunty, w tym zajęte na prowadzenie odpłatnej statutowej działalności pożytku publicznego przez organizacje pożytku publicznego	31. m^2	32. ,	33. ,

E.2. POWIERZCHNIA BUDYNKÓW LUB ICH CZĘŚCI

		Podstawa opodatkowania w m^2	Stawka podatku zł, gr	Kwota podatku zł, gr
1. Budynki mieszkalne - ogółem		34. m^2	35. ,	36.
w tym kondygnacji o wysokości:	- od 1,40 do 2,20 m (zaliczyć 50% powierzchni)	37. m^2		
	- powyżej 2,20 m	38. m^2		
2. Związane z prowadzeniem działalności gospodarczej oraz części budynków mieszkalnych zajęte na prowadzenie działalności gospodarczej - ogółem:		39. m^2	40. ,	41. ,
w tym kondygnacji o wysokości:	- od 1,40 do 2,20 m (zaliczyć 50% powierzchni)	42. m^2		
	- powyżej 2,20 m	43. m^2		
3. Zajęte na prowadzenie działalności gospodarczej w zakresie obrotu kwalifikowanym materiałem siewnym - ogółem		44. m^2	45. ,	46. ,
w tym kondygnacji o wysokości:	- od 1,40 do 2,20 m (zaliczyć 50% powierzchni)	47. m^2		
	- powyżej 2,20 m	48. m^2		
4. Związane z udzielaniem świadczeń zdrowotnych, w rozumieniu przepisów o działalności leczniczej, zajęte przez podmioty udzielające tych świadczeń - ogółem		49. m^2	50. ,	51. ,
w tym kondygnacji o wysokości:	- od 1,40 do 2,20 m (zaliczyć 50% powierzchni)	52. m^2		
	- powyżej 2,20 m	53. m^2		
5. Pozostałe, w tym zajęte na prowadzenie odpłatnej statutowej działalności pożytku publicznego przez organizacje pożytku publicznego - ogółem		54. m^2	55. ,	56. ,
w tym kondygnacji o wysokości:	- od 1,40 do 2,20 m (zaliczyć 50% powierzchni)	57. m^2		
	- powyżej 2,20 m	58. m^2		

1) Należy podać z dokładnością do czterech miejsc po przecinku.

POLA JASNE WYPEŁNIA PODATNIK. WYPEŁNIAĆ NA MASZYNIE, KOMPUTEROWO LUB RĘCZNIE, DUŻYMI, DRUKOWANYMI LITERAMI, CZARNYM LUB NIEBIESKIM KOLOREM.

E.3. WARTOŚĆ BUDOWLI LUB ICH CZĘŚCI ZWIĄZANYCH Z PROWADZENIEM DZIAŁALNOŚCI GOSPODARCZEJ

	Podstawa opodatkowania w zł (po zaokrągleniu do pełnych złotych)	Stawka podatku	Kwota podatku zł, gr
1. Budowle	59. zł	60. , %	61. ,

F. ŁĄCZNA KWOTA PODATKU

Kwota podatku (w pełnych złotych) ***)	62. zł

G. INFORMACJA O ZAŁĄCZNIKACH (do niniejszej deklaracji dołączono)

63. Liczba załączników ZN-1/A	**64. Załącznik ZN-1/B składany** (zaznaczyć właściwy kwadrat): ❑ tak ❑ nie

H. OŚWIADCZENIE I PODPIS PODATNIKA / OSOBY REPREZENTUJĄCEJ PODATNIKA

Oświadczam, że są mi znane przepisy Kodeksu karnego skarbowego o odpowiedzialności za podanie danych niezgodnych z rzeczywistością.

65. Imię	**66. Nazwisko**
67. Data wypełnienia deklaracji (dzień - miesiąc - rok)	**68. Podpis (pieczęć) podatnika / osoby reprezentującej podatnika 2)**

I. ADNOTACJE ORGANU PODATKOWEGO

69. Uwagi organu podatkowego	
70. Data (dzień - miesiąc - rok)	**71. Podpis przyjmującego formularz**

2) Niepotrzebne skreślić.

***) zgodnie z art.63 §1 ustawy z dnia 29 sierpnia 1997 r. Ordynacja podatkowa (Dz. U. z 2005 r. Nr 8, poz. 60 z późn. zm.) podstawy opodatkowania, **kwoty podatków**, odsetki za zwłokę, opłaty prolongacyjne, oprocentowanie nadpłat oraz wynagrodzenia przysługujące płatnikom inkasentom zaokrągla się do pełnych złotych w ten sposób, że końcówki kwot wynoszących mniej niż 50 groszy pomija się, a końcówki kwot wynoszące 50 i więcej groszy podwyższa się do pełnych złotych.

Pouczenie

W przypadku niewpłacenia w określonych ustawowo terminach kwoty należnego podatku lub wpłacenia jej w niepełnej wysokości, niniejsza deklaracja stanowi podstawę do wystawienia tytułu wykonawczego, zgodnie z przepisami ustawy z dnia 17 czerwca 1966 r. o postępowaniu egzekucyjnym w administracji (Dz.U.z 2005 r. Nr 229, poz. 1954 z późn. zm.)

3327

UCHWAŁA Nr 82/XI/2011
RADY MIEJSKIEJ W PRUCHNIKU
z dnia 24 listopada 2011 r.

w sprawie obniżenia ceny skupu żyta do celów wymiaru podatku rolnego

Działając na podstawie art. 18 ust 2 pkt 8 ustawy z dnia 8 marca 1990 o samorządzie gminnym (tekst jednolity: Dz. U. z 2001 r. Nr 142, poz. 1591 z późniejszymi zmianami) oraz art. 6 ust 3 ustawy z dnia 15 listopada 1984 r. o podatku rolnym (tekst jednolity Dz. U. z 2006 r. Nr 136, poz. 969 z późniejszymi zmianami) Rada Miejska w Pruchniku uchwala co następuje:

§ 1. Obniża się cenę skupu żyta do celów wymiaru podatku rolnego ogłoszoną w Komunikacie Prezesa Głównego Urzędu Statystycznego z dnia 19 października 2011 r. w sprawie średniej ceny skupu żyta za okres pierwszych trzech kwartałów 2011 r. (M.P. z dnia 25 października 2011 r. Nr 95, poz. 970) z kwoty 74,18 zł za 1q do kwoty 50,00 zł za 1q.

§ 2. Traci moc uchwała Nr 278/XLVI/2010 r. z dnia 29 października 2010 r. w sprawie obniżenia ceny skupu żyta do celów wymiaru podatku rolnego.

§ 3. Wykonanie uchwały zleca się Burmistrzowi Pruchnika, nadzór nad jej wykonaniem powierza się Komisji Rewizyjnej Rady Miejskiej w Pruchniku.

§ 4. Uchwała wchodzi w życie po upływie 14 dni od dnia ogłoszenia w Dzienniku Urzędowym Województwa Podkarpackiego, nie wcześniej jednak niż z dniem 1 stycznia 2012 r.

§ 5. Treść uchwały winna być podana do wiadomości publicznej przez rozplakatowanie w miejscach publicznych, uchwała zostanie przekazana Radom Sołeckim na terenie Gminy oraz wyłożona do powszechnego wglądu w siedzibie Urzędu Miejskiego.

Przewodniczący
Rady Miejskiej w Pruchniku

Władysław Flak

3328

UCHWAŁA Nr 83/XI/2011
RADY MIEJSKIEJ W PRUCHNIKU
z dnia 24 listopada 2011 r.

w sprawie ustalenia wysokości stawek podatku od środków transportowych na terenie Gminy Pruchnik

Na podstawie art. 18 ust. 2 pkt. 8, art. 40 ust. 1, art. 42 ustawy z dnia 8 marca 1990 r. o samorządzie gminnym (Dz. U. z 2001 r Nr 142, poz. 1591 z późniejszymi zmianami) oraz art. 10 ust. 1 i 2 ustawy z dnia 12 stycznia 1991 r o podatkach i opłatach lokalnych (Dz. U. z 2002 r Nr 9, poz. 84 z późniejszymi zmianami) Rada Miejska w Pruchniku uchwala co następuje:

§ 1. Stawki podatku od środków transportowych na terenie Gminy Pruchnik wynoszą:

1. Od samochodu ciężarowego o dopuszczalnej masie całkowitej powyżej 3,5 tony i poniżej 12 ton:

a) powyżej 3,5 tony do 5,5 tony włącznie 649

b) powyżej 5,5 tony do 9 ton włącznie 1.082

c) powyżej 9 ton a poniżej 12 ton 1.298

2. Od samochodu ciężarowego o dopuszczalnej masie całkowitej równej lub wyższej niż 12 ton – w zależności od liczby osi, dopuszczalnej masy całkowitej pojazdu i rodzaju zawieszenia:

Liczba osi i dopuszczalna masa całkowita w tonach		Stawki podatku (w złotych)	
nie mniej niż	**mniej niż**	**oś jezdna (osie jezdne) z zawieszeniem pneumatycznym lub zawieszeniem uznanym za równoważne**	**inne systemy zawieszenia osi jezdnych**
Dwie osie			
12	13	1.299	1.406
13	14	1.406	1.514
14	15	1.514	1.622
15		1.622	1.730
Trzy osie			
12	17	1.514	1.622
17	19	1.622	1.730
19	21	1.730	1.839
21	23	1.839	1.947
23	25	1.947	2.055
25		2.055	2.163
Cztery osie i więcej			
12	25	1.839	1.947
25	27	1.947	2.055
27	29	2.055	2.163
29	31	2.163	2.653
31		2.298	2.653

3. Od ciągnika siodłowego i balastowego przystosowanego do używania łącznie z naczepą lub przyczepą o dopuszczalnej masie całkowitej zespołu pojazdów od 3,5 tony i poniżej 12 ton:

a) od 3,5 tony do 7 ton włącznie 1.406

b) powyżej 7 ton a poniżej 12 ton 1.449

4. Od ciągnika siodłowego i balastowego przystosowanego do używania łącznie z naczepą lub przyczepą o dopuszczalnej masie całkowitej zespołu pojazdów równej lub wyższej niż 12 ton:

Liczba osi i dopuszczalna masa całkowita zespołu pojazdów: ciągnik siodłowy + naczepa + ciągnik balastowy + przyczepa (w tonach)		Stawki podatku (w złotych)	
nie mniej niż	**mniej niż**	**oś jezdna (osie jezdne) z zawieszeniem pneumatycznym lub zawieszeniem uznanym za równoważne**	**inne systemy zawieszenia osi jezdnych**
Dwie osie			
12	18	1.298	1.406
18	25	1.514	1.622
25	31	1.622	1.730
31		1.730	2.100
Trzy osie i więcej			
12	40	1.677	1.878
40		1.878	2.739

5. Od przyczepy lub naczepy, które łącznie z pojazdem silnikowym posiadają dopuszczalną masę całkowitą od 7 ton i poniżej 12 ton, z wyjątkiem związanych wyłącznie z działalnością rolniczą prowadzoną przez podatnika podatku rolnego:

a) od 7 ton do 10 ton włącznie 1.190

b) powyżej 10 ton a poniżej 12 ton 1.298

6. Od przyczepy lub naczepy, które łącznie z pojazdem silnikowym posiadają dopuszczalną masę całkowitą równą lub wyższą niż 12 ton, z wyjątkiem związanych wyłącznie z działalnością rolniczą prowadzoną przez podatnika podatku rolnego:

Liczba osi i dopuszczalna masa całkowita zespołu pojazdów: naczepa/ przyczepa + pojazd silnikowy (w tonach)		Stawki podatku (w złotych)	
nie mniej niż	mniej niż	oś jezdna (osie jezdne) z zawieszeniem pneumatycznym lub zawieszeniem uznanym za równoważne	inne systemy zawieszenia osi jezdnych
Jedna oś			
12	18	1.082	1.190
18	25	1.190	1.298
25		1.298	1.406
Dwie osie			
12	28	1.190	1.298
28	33	1.298	1.406
33	38	1.406	1.514
38		1.514	1.853
Trzy osie i więcej			
12	38	1.352	1.406
38		1.406	1.514

7. Od autobusu – w zależności od liczby miejsc do siedzenia:

a) mniej niż 20 miejsc 1.080

b) od 20 miejsc do 29 miejsc 1.300

c) równej lub wyższej niż 30 miejsc 1.914

§ 2. Wykonanie uchwały powierza się Burmistrzowi Pruchnika.

§ 3. Uchwała zostanie podana do publicznej wiadomości poprzez rozplakatowanie na tablicy ogłoszeń Urzędu Miejskiego w Pruchniku.

Uchwała podlega ogłoszeniu w Dzienniku Urzędowym Województwa Podkarpackiego.

§ 4. Traci moc Uchwała Rady Gminy Pruchnik Nr 227/XXXV/2009 z dnia 17 listopada 2009 r. w sprawie ustalenia wysokości stawek podatku od środków transportowych na terenie Gminy Pruchnik.

§ 5. Uchwała wchodzi w życie po upływie 14 dni od dnia jej ogłoszenia w Dzienniku Urzędowym Województwa Podkarpackiego z mocą obowiązującą od dnia 1 stycznia 2012 r.

Przewodniczący
Rady Miejskiej w Pruchniku

Władysław Flak

3329

UCHWAŁA Nr 84/XI/2011
RADY MIEJSKIEJ W PRUCHNIKU
z dnia 24 listopada 2011 r.

w sprawie podatku od nieruchomości

Działająca na podstawie art. 18 ust. 2 pkt 8 ustawy z dnia 8 marca 1990 r. o samorządzie gminnym (tekst jednolity Dz. U. z 2001 r. Nr 142 r. poz. 1591 z późniejszymi zmianami) oraz art. 5 ust. 1 ustawy z dnia 12 stycznia 1991 r. o podatkach i opłatach lokalnych (tekst jednolity Dz. U. z 2006 r. Nr 121 poz. 844 z późniejszymi zmianami) Rada Miejska w Pruchniku uchwala co następuje:

§ 1. Ustala się wysokość stawek podatku od nieruchomości od osób fizycznych oraz jednostek organizacyjnych nie mających osobowości prawnej w następujących wysokościach:

1. od budynków mieszkalnych lub ich części od 1 m^2 powierzchni użytkowej 0,70 zł.

2. od budynków lub ich części związanych z prowadzeniem działalności gospodarczej oraz od budynków mieszkalnych lub ich części zajętych na prowadzenie działalności gospodarczej od 1 m^2 powierzchni użytkowej 16,30 zł.

3. od budynków lub ich części zajętych na prowadzenie działalności gospodarczej w zakresie obrotu kwalifikowanym materiałem siewnym od 1 m^2 powierzchni użytkowej 10,24 zł.

4. od budynków lub ich części związanych z udzielaniem świadczeń zdrowotnych w rozumieniu przepisów o działalności leczniczej, zajętych przez podmioty udzielające tych świadczeń od 1 m^2 powierzchni użytkowej 4,45 zł.

5. od pozostałych budynków lub ich części, w tym zajętych na prowadzenie odpłatnej statutowej działalności pożytku publicznego przez organizację pożytku publicznego od 1 m^2 powierzchni użytkowej 3,67 zł.

6. od budowli - 2% ich wartości.

7. od gruntów związanych z prowadzeniem działalności gospodarczej, bez względu na sposób zakwalifikowania w ewidencji gruntów i budynków od 1 m^2 powierzchni 0,70 zł.

8. od gruntów pod jeziorami, zajętych na zbiorniki wodne retencyjne lub elektrowni wodnych od 1 ha powierzchni 4,33 zł.

9. od gruntów pozostałych, w tym zajętych na prowadzenie odpłatnej statutowej działalności pożytku publicznego przez organizację pożytku publicznego od 1 m^2 powierzchni 0,21 zł.

§ 2. Wykonanie uchwały zleca się Burmistrzowi Pruchnika, nadzór nad jej wykonaniem powierza się Komisji Rewizyjnej Rady Miejskiej w Pruchniku.

§ 3. Traci moc uchwała Nr 79/XIII/2007 z dnia 27 listopada 2007 r. w sprawie podatku od nieruchomości.

§ 4. Uchwała wchodzi w życie po upływie 14 dni od dnia jej ogłoszenia w Dzienniku Urzędowym Województwa Podkarpackiego z mocą obowiązującą od dnia 1 stycznia 2012 r.

§ 5. Treść uchwały winna być podana do wiadomości publicznej przez rozplakatowanie w miejscach publicznych, uchwała zostanie przekazana Radom Sołeckim na terenie Gminy oraz wyłożona do powszechnego wglądu w siedzibie Urzędu Miejskiego w Pruchniku.

Przewodniczący
Rady Miejskiej w Pruchniku

Władysław Flak

3330

UCHWAŁA Nr 85/XI/2011
RADY MIEJSKIEJ W PRUCHNIKU
z dnia 24 listopada 2011 r.

w sprawie trybu i szczegółowych warunków zwolnienia od podatku rolnego użytków rolnych na których zaprzestano produkcji rolnej

Na podstawie art. 18 ust. 2 pkt 8 ustawy z dnia 8 marca 1990 r. o samorządzie gminnym (tekst jednolity: Dz. U. z 2001 r. Nr 142, poz. 1591 z późniejszymi zmianami oraz art. 12 ust. 9 ustawy z dnia 15 listopada 1984 r. o podatku rolnym (tekst jednolity: Dz. U. z 2006 r. Nr 136, poz. 969, ze zmianami) Rada Miejska w Pruchniku postanawia co następuje:

§ 1. Uchwała określa tryb i szczegółowe warunki zwolnienia od podatku rolnego użytków rolnych, na których zaprzestano produkcji rolnej, zwanego dalej "zwolnieniem".

§ 2. 1. Zwolnienie stosuje się na wniosek podatnika od pierwszego dnia miesiąca przypadającego po miesiącu, w którym złożono wniosek.

2. Wniosek powinien zawierać dane dotyczące gruntu, którego ma dotyczyć zwolnienie (w szczególności numer działki wg ewidencji gruntów, powierzchnię i klasy) oraz określić zamierzony okres zwolnienia (1-3 lata).

3. Zwalnia się od podatku rolnego grunty gospodarstw rolnych, na których zaprzestano produkcji rolnej, z tym że zwolnienie może dotyczyć nie więcej niż 20 % powierzchni użytków rolnych gospodarstwa rolnego, lecz nie więcej niż 10 ha na okres nie dłuższy niż 3 lata, w stosunku do tych samych gruntów.

§ 3. 1. Warunki zwolnienia są następujące:

1) zaprzestanie uprawy roślin;

2) nie wykorzystywanie gruntów na cele pastwiskowe;

3) nie dokonywanie zbioru traw i siana na cele paszowe;

4) utrzymanie gruntów w stanie nie zagrażającym rozprzestrzenianiu się chwastów, a grunty orne utrzymać w czarnym ugorze.

2. Warunki określone w ust. 1 muszą być spełnione łącznie.

§ 4. 1. Zwolnienie następuje w drodze decyzji burmistrza jako organu podatkowego.

2. W razie niedopełnienia chociażby jednego z zastrzeżonych warunków organ podatkowy stwierdza wygaśnięcie w całości lub w części decyzji, o której mowa w pkt 1.

3. Podatnik jest zobowiązany do zawiadomienia Urzędu Miejskiego w Pruchniku w terminie 14 dni o zaistniałych zmianach w przypadku wcześniejszego podjęcia produkcji na wyłączonych użytkach rolnych.

§ 5. Traci moc Uchwała Rady Gminy Pruchnik Nr 124/XVI/96 z 20 grudnia 1996 r. w sprawie określenia trybu i zasad korzystania ze zwolnienia w podatku rolnym użytków rolnych, na których zaprzestano produkcji rolnej na okres nie dłuższy niż 3 lata.

§ 6. Uchwała wchodzi w życie po upływie 14 dni od dnia jej ogłoszenia w Dzienniku Urzędowym Województwa Podkarpackiego

Przewodniczący
Rady Miejskiej w Pruchniku

Władysław Flak

3331

UCHWAŁA Nr 86/XI/2011
RADY MIEJSKIEJ W PRUCHNIKU
z dnia 24 listopada 2011 r.

w sprawie określenia wzoru formularza deklaracji i informacji podatkowych

Na podstawie art. 18 ust 2 pkt 2 ustawy z dnia 8 marca 1990 o samorządzie gminnym (tekst jednolity Dz. U z 2001 r. Nr 142 poz. 1591 z póź. zm.) w związku z art. 6a ust 11 ustawy z dnia 15 listopada 1984 r. o podatku rolnym (tekst jednolity Dz. U. z 2006 r. nr 136 poz. 969 z póź. zm.) art. 6 ust 13 ustawy z dnia 12 stycznia 1991 r. o podatkach i opłatach lokalnych (tekst jednolity Dz. U. z 2006 r. Nr 121 poz. 844 z póź. zm.) oraz art. 6 ust 9 ustawy z dnia 30 października 2002 r. o podatku leśnym (Dz. U. z 2002 r. Nr 200 poz. 1682 z póź. Zm.) Rada Miejska w Pruchniku uchwala co następuje:

§ 1. Określa się wzór deklaracji w sprawie podatku od nieruchomości (DN – 1) stanowiący załącznik Nr 1 do niniejszej uchwały.

§ 2. Określa się wzór informacji o nieruchomościach i obiektach budowlanych, o gruntach, o lasach. (IP- 1) stanowiący załącznik Nr 2 do niniejszej uchwały.

§ 3. W uchwale Nr 19/IV/2011 Rady Miejskiej w Pruchniku z dnia 14 lutego 2011 r. w sprawie określenia wzorów formularzy deklaracji i informacji podatkowych skreśla się paragraf 1 i 4.

§ 4. Wykonanie uchwały powierza się Burmistrzowi Pruchnika.

§ 5. Uchwała wchodzi w życie po upływie 14 dni od dnia ogłoszenia w Dzienniku Urzędowym Województwa Podkarpackiego nie wcześniej jednak niż z dniem 1 stycznia 2012.

Przewodniczący
Rady Miejskiej w Pruchniku

Władysław Flak

1. Numer Identyfikacji Podatkowej podatnika

DN-1 DEKLARACJA NA PODATEK OD NIERUCHOMOŚCI

na **2.** Rok

Podstawa prawna: Art. 6 ust.13 ustawy z dnia 12 stycznia 1991 r. o podatkach i opłatach lokalnych [1] Niniejsza ustawa dokonuje w zakresie swojej regulacji wdrażania następujących dyrektyw Wspólnot Europejskich : 1.) dyrektywy 92/106/EWG z dnia 7 grudnia 1992 r. w sprawie ustanowienia wspólnych zasad dla niektórych typów transportu kombinowanego towarów między państwami członkowskimi (Dz. Urz. WE L 368 z 17.12.1992 r.) 2) dyrektywy 1999/62/WE z dnia 17 czerwca 1999 r. w sprawie pobierania opłat za użytkowanie niektórych typów infrastruktury przez pojazdy ciężarowe (Dz. Urz. WE L 187 z 20 .07.1999 r.) Dane dotyczące ogłoszenia aktów prawa Unii Europejskiej, zamieszczone w niniejszej ustawie - z dniem uzyskania przez Rzeczpospolitą Polską członkostwa Unii Europejskiej – dotyczą ogłoszenia tych aktów w Dzienniku Urzędowym Unii Europejskiej – wydanie specjalne" (tekst jednolity Dz. U. z 2002 r. Nr 9, poz 84 z późniejszymi zmianami)
ılarz przeznaczony dla osób prawnych, jednostek organizacyjnych oraz spółek niemających osobowości prawnej, będących ıchomości lub obiektów budowlanych, posiadaczami samoistnymi nieruchomości lub obiektów budowlanych, użytkownikami w, posiadaczami nieruchomości lub ich części albo obiektów budowlanych lub ich części, stanowiących własność Skarbu Państwa ządu terytorialnego oraz dla osób fizycznych będących współwłaścicielami lub współposiadaczami z osobami prawnymi, bądź z organizacyjnymi nieposiadającymi osobowości prawnej lub ze spółkami nieposiadającymi osobowości prawnej.
Termin składania: Do dnia 31 stycznia każdego roku podatkowego lub w terminie 14 dni od dnia zaistnienia okoliczności uzasadniających powstanie bądź wygaśnięcie obowiązku podatkowego albo zaistnienia zdarzeń mających wpływ na wysokość podatku.
Miejsce składania: Burmistrz Pruchnika właściwy ze względu na miejsce położenia przedmiotów opodatkowania.

A. MIEJSCE SKŁADANIA DEKLARACJI

3. Burmistrz Pruchnika. Adres: Pruchnik ul.Rynek 1 37-560 Pruchnik

B. DANE DOTYCZĄCE PODATNIKA I PRZEDMIOTU OPODATKOWANIA

* – dotyczy podatnika niebędącego osobą fizyczną ** – dotyczy podatnika będącego osobą fizyczną

B.1 DANE IDENTYFIKACYJNE PODATNIKA

4. Podatnik jest (zaznaczyć „X" właściwy kwadrat)

❑ 1. osobą fizyczną ❑ 2. osobą prawną ❑ 3. jednostką organizacyjną
❑ 4. spółką niemających osobowości prawnej

5. Nazwa pełna* / Nazwisko, pierwsze imię, data urodzenia**

6. Nazwa skrócona* /Imię ojca, imię matki**	**7. Identyfikator REGON* / Numer PESEL****

B.2 ADRES SIEDZIBY* / ADRES ZAMIESZKANIA**/ PODATNIKA

8. Kraj	**9. Województwo**	**10. Powiat**	
11. Gmina	**12. Ulica**	**13. Nr domu**	**14. Nr lokalu**
15. Miejscowość	**16. Kod pocztowy**	**17. Poczta**	

B.3 DANE DOTYCZĄCE PRZEDMIOTU OPODATKOWANIA

18. Forma władania przedmiotem opodatkowania (zaznaczyć „X" właściwy kwadrat)

❑ 1. właściciel ❑ 2. współwłaściciel ❑ 3. posiadacz
❑ 4. posiadacz samoistny ❑ 5. współposiadacz ❑ 6. współposiadacz samoistny
❑ 7. użytkownik wieczysty ❑ 8. współużytkownik wieczysty

18. Rodzaj przedmiotu opodatkowania

❑ 1. grunt
❑ 2. budynek
❑ 3. budowla

20. Miejsce (adres) położenia przedmiotu opodatkowania oraz numer domu, budynku

21. Numer/y księgi wieczystej, oznaczenie w ewidencji gruntów i budynków

C. OKOLICZNOŚCI POWODUJĄCE KONIECZNOŚĆ ZŁOŻENIA DEKLARACJI

22. Okoliczności (zaznaczyć „X" właściwy kwadrat)

❑ 1. Deklaracja roczna ❑ 2. Korekta deklaracji rocznej

D. DANE DOTYCZĄCE PRZEDMIOTÓW OPODATKOWANIA (z wyjątkiem zwolnionych)			
Wyszczególnienie	Podstawa opodatkowani	Stawka podatku w zł i groszach	Kwota podatku w zł i groszach
1	2	3	4
D.1. POWIERZCHNIA GRUNTÓW			
1. Związanych z prowadzeniem działalności gospodarczej bez względu na sposób zakwalifikowania w ewidencji	23. m^2	24.	25.
2. Pod jeziorami, zajętych na zbiorniki wodne retencyjne	26.	27	28
3. Pozostałe grunty ,w tym zajęte na prowadzenie odpłatnej statutowej działalności pożytku publicznego przez organizacje pożytku publicznego	29. m^2	30.	31.
D.2. POWIERZCHNIA UŻYTKOWA BUDYNKÓW LUB ICH CZĘŚCI *)			
1. Mieszkalnych – ogółem	32. m^2	33.	34.
w tym: – kondygnacji o wysokości od 1,40 do 2,20 m (zaliczyć 50% powierzchni)	m^2		
– kondygnacji o wysokości powyżej 2,20 m	m^2		
*) Do powierzchni użytkowej budynku lub jego części należy zaliczyć powierzchnię mierzoną po wewnętrznej długości ścian a wszystkich kondygnacjach, z wyjątkiem powierzchni klatek schodowych oraz szybów dźwigowych. Za kondygnację uważa się również garaże podziemne, piwnice, sutereny i poddasza użytkowe.			
2. Związanych z prowadzeniem działalności gospodarczej oraz od budynków mieszkalnych lub ich części	35. m^2	36.	37.
w tym: – kondygnacji o wysokości od 1,40 do 2,20 m (zaliczyć 50% powierzchni)	m^2		
– kondygnacji o wysokości powyżej 2,20 m	m^2		
3. Zajętych na prowadzenie działalności gospodarczej w zakresie obrotu kwalifikowanym materiałem	38. m^2	39.	40.
w tym: – kondygnacji o wysokości od 1,40 do 2,20 m (zaliczyć 50% powierzchni)	m^2		
– kondygnacji o wysokości powyżej 2,20 m	m^2		
4. Związanych z udzielaniem świadczeń zdrowotnych w rozumieniu przepisów o działalności leczniczej, zajętych przez podmioty udzielające tych świadczeń ogółem	41 m^2	42.	43.
w tym: – kondygnacji o wysokości od 1,40 do 2,20 m (zaliczyć 50% powierzchni)	m^2		
– kondygnacji o wysokości powyżej 2,20 m	m^2		
5. Pozostałe, w tym zajęte na prowadzenie odpłatnej statutowej działalności pożytku publicznego przez organizacje pożytku	44. m^2	45.	46.
w tym: – kondygnacji o wysokości od 1,40 do 2,20 m (zaliczyć 50% powierzchni)	m^2		
– kondygnacji o wysokości powyżej 2,20 m	m^2		

D.3. BUDOWLE			
1	2	3	4
Budowle (wartość, o której mowa w przepisach o podatku dochodowym)	47. zł	48.	49.

1) Stawka podatku wynikająca z Uchwały Rady Miejskiej Pruchnika ogłoszonej w Dzienniku Urzędowym Województwa
Podkarpackiego w roku poprzedzającym dany rok podatkowy.

E. ŁĄCZNA KWOTA PODATKU OD NIERUCHOMOŚCI	
Kwota podatku – w pełnych złotych. Suma kwot z D kol. 4.*)***)	50.

F. INFORMACJA O PRZEDMIOTACH ZWOLNIONYCH (podać powierzchnię, bądź wartość budowli przedmiotów zwolnionych oraz przepis prawa – z jakiego tytułu występuje zwolnienie)

G. OŚWIADCZENIE I PODPIS PODATNIKA / OSOBY REPREZENTUJĄCEJ PODATNIKA
(niepotrzebne skreślić)
Oświadczam, że są mi znane przepisy Kodeksu karnego skarbowego o odpowiedzialności za podanie danych niezgodnych z rzeczywistością

. Imię	**60. Nazwisko**
. Data wypełnienia (dzień - miesiąc - rok)	**62. Podpis (pieczęć) podatnika / osoby reprezentującej podatnika** (niepotrzebne skreślić)

H. ADNOTACJE ORGANU PODATKOWEGO	
63. Uwagi organu podatkowego	
. Identyfikator przyjmującego formularz	**65. Data i podpis przyjmującego formularz**

*****) Pouczenie**

Niniejsza deklaracja stanowi podstawę do wystawienia tytułu wykonawczego zgodnie z przepisami ustawy z dnia 17 czerwca 1966 r. o postępowaniu egzekucyjnym w administracji (Dz. U. z 2002 r. Nr 110, poz. 968, ze zmianami).

*Zgodnie z art. 63§ 1 ustawy z dnia 29 sierpnia 1997 r. Ordynacja podatkowa (tekst jednolity Dz. U z 2005 r. Nr 8 poz. 60 ze zm.) podstawy opodatkowania, kwoty podatków , odsetki za zwłokę, opłaty prolongacyjne, oprocentowanie nadpłat oraz wynagrodzenia przysługujące płatnikom zaokrągla się do pełnych złotych, w ten sposób, że końcówki kwot wynoszące mniej niż 50 groszy pomija się, a końcówki kwot wynoszące 50 i więcej groszy podwyższa się do pełnych złotych.

1. Numer Identyfikacji Podatkowej podatnika

- -

INFORMACJA O NIERUCHOMOŚCIACH I OBIEKTACH BUDOWLANYCH, O GRUNTACH, O LASACH

IP - 1

na **2.** Rok

Podstawa prawna: Ustawa z dnia 12 stycznia 1991 r. o podatkach i opłatach lokalnych (tekst jednolity Dz. U. z 2006 r. Nr 9, poz. 84 ze zm.). ustawy z dnia 15 listopada 1984 r. o podatku rolnym (Dz. U. z 2006 r. Nr 136 poz. 969 ze zm.) ustawy z dnia 30 października 2002 r. o podatku leśnym (Dz. U. z 2002 r. Nr 200 poz. 1682 ze zm.)

Formularz przeznaczony dla osób fizycznych będących właścicielami nieruchomości lub obiektów budowlanych, posiadaczami samoistnymi nieruchomości lub obiektów budowlanych, użytkownikami wieczystymi gruntów, posiadaczami nieruchomości lub ich części albo obiektów budowlanych lub ich części, stanowiących własność Skarbu Państwa lub jednostki samorządu terytorialnego oraz dla osób fizycznych będących współwłaścicielami, współużytkownikami lub współposiadaczami nieruchomości lub obiektów budowlanych z innymi osobami fizycznymi.

Termin składania: W terminie 14 dni od dnia wystąpienia okoliczności uzasadniających powstanie bądź wygaśnięcie obowiązku podatkowego albo zaistnienia zdarzeń mających wpływ na wysokość podatku.

Miejsce składania: Burmistrz Pruchnika właściwy ze względu na miejsce położenia przedmiotów opodatkowania.

A. MIEJSCE SKŁADANIA INFORMACJI

3. Burmistrz Pruchnika Adres: Pruchnik ul. Rynek 1 37-560 Pruchnik

B. DANE DOTYCZĄCE PODATNIKA I PRZEDMIOTU OPODATKOWANIA

B.1. DANE IDENTYFIKACYJNE PODATNIKA

4. Nazwisko, pierwsze imię, data urodzenia	
5. Imię ojca, imię matki	**6. Numer PESEL**

B.2. ADRES ZAMIESZKANIA PODATNIKA

7. Kraj	**8. Województwo**	**9. Powiat**	
10. Gmina	**11. Ulica**	**12. Nr domu**	**13. Nr lokalu**
14. Miejscowość	**15. Kod pocztowy**	**16. Poczta**	

B.3 DANE DOTYCZĄCE PRZEDMIOTU OPODATKOWANIA

17. Forma władania przedmiotem opodatkowania (zaznaczyć „X" właściwy kwadrat)

- ❑ 1. właściciel
- ❑ 2. współwłaściciel
- ❑ 3. posiadacz
- ❑ 4. posiadacz samoistny
- ❑ 5. współposiadacz
- ❑ 6. współposiadacz samoistny
- ❑ 7. użytkownik wieczysty
- ❑ 8. współużytkownik wieczysty

18. Miejsce (adres) położenia przedmiotu opodatkowania oraz numer/y działek

19. Numer/y księgi wieczystej, oznaczenie w ewidencji gruntów i budynków

C. OKOLICZNOŚCI POWODUJĄCE KONIECZNOŚĆ ZŁOŻENIA INFORMACJI

20. Okoliczności (zaznaczyć „X" właściwy kwadrat)

- ❑ 1. Informacja roczna
- ❑ 2. Korekta informacji rocznej

I. PODATEK OD NIERUCHOMOŚCI

D. WYKAZ PRZEDMIOTÓW OPODATKOWANIA (z wyjątkiem zwolnionych)	
D.1. POWIERZCHNIA GRUNTÓW	
1. Związanych z prowadzeniem działalności gospodarczej bez względu na sposób zakwalifikowania w ewidencji gruntów i budynków	22. m^2
2. Pod jeziorami, zajętych na zbiorniki wodne retencyjne lub elektrowni wodnych	23. ha
3. Pozostałe grunty	24. m^2
D.2. POWIERZCHNIA UŻYTKOWA BUDYNKÓW LUB ICH CZĘŚCI *)	
1. Mieszkalnych - ogółem	25. m^2
w tym: – kondygnacji o wysokości od 1,40 do 2,20 m (zaliczyć 50% powierzchni)	m^2
– kondygnacji o wysokości powyżej 2,20 m	m^2
*) Do powierzchni użytkowej budynku lub jego części należy zaliczyć powierzchnię mierzoną po wewnętrznej długości ścian na wszystkich kondygnacjach, z wyjątkiem powierzchni klatek schodowych oraz szybów dźwigowych. Za kondygnację uważa się również garaże podziemne, piwnice, sutereny i poddasza użytkowe.	
2. Związanych z prowadzeniem działalności gospodarczej oraz od budynków mieszkalnych lub ich części zajętych na prowadzenie działalności gospodarczej ogółem	26. m^2
w tym: – kondygnacji o wysokości od 1,40 do 2,20 m (zaliczyć 50% powierzchni)	m^2
– kondygnacji o wysokości powyżej 2,20 m	m^2
3 Zajętych na prowadzenie działalności gospodarczej w zakresie obrotu kwalifikowanym materiałem siewnym ogółem	27. m^2
w tym: – kondygnacji o wysokości od 1,40 do 2,20 m (zaliczyć 50% powierzchni)	m^2
– kondygnacji o wysokości powyżej 2,20 m	m^2
4. Związanych z udzielaniem świadczeń zdrowotnych w rozumieniu przepisów o działalności leczniczej, zajętych przez podmioty udzielające tych świadczeń ogółem	28. m^2
w tym: – kondygnacji o wysokości od 1,40 do 2,20 m (zaliczyć 50% powierzchni)	m^2
– kondygnacji o wysokości powyżej 2,20 m	m^2
5. Pozostałych ogółem	29. m^2
w tym: – kondygnacji o wysokości od 1,40 do 2,20 m (zaliczyć 50% powierzchni)	m^2
– kondygnacji o wysokości powyżej 2,20 m	m^2
D.3. BUDOWLE	
Budowle (wartość, o której mowa w przepisach o podatkach dochodowych	30. zł

E. INFORMACJA O PRZEDMIOTACH ZWOLNIONYCH (podać powierzchnię, bądź wartość budowli przedmiotów zwolnionych oraz przepis prawa - z jakiego tytułu występuje zwolnienie)

II. PODATEK ROLNY

F. DANE DOTYCZĄCE PRZEDMIOTÓW OPODATKOWANIA (włącznie ze zwolnionymi)						
Klasy użytków wynikające z ewidencji gruntów i budynków	Powierzchnia gruntu w hektarach fizycznych Uwaga! Wykazujemy z dokładnością do 1 m. kw.					
	Grunty orne	**Sady**	**Użytki zielone**	**Grunty rolne zabudowane**	**Grunty zadrzewione i zakrzaczone położone na UR**	**Ogółem ha**
I						
II						
IIIa						
III						
IIIb						
IVa						
IV						
IVb						
V						
VI						
VIz						
Razem						
Grunty pod stawami						
a) zarybione łososiem, trocią, głowacicą, palią i pstrągiem						
b) zarybione innymi gatunkami ryb niż w poz. a)						
c) grunty pod stawami nie zarybionymi						
Nieużytki						
Rowy						
Razem						

G. INFORMACJA O PRZEDMIOTACH ZWOLNIONYCH (podać rodzaj, klasę i powierzchnię gruntów zwolnionych oraz przepis prawa - z jakiego tytułu występuje zwolnienie)

III PODATEK LEŚNY

H. DANE DOTYCZĄCE PRZEDMIOTÓW OPODATKOWANIA (z wyjątkiem zwolnionych)		
	Wyszczególnienie	Powierzchnia w hektarach fizycznych (Uwaga! Wykazujemy z dokładnością do 1 m kw.)
	1	2
	1. Lasy ochronne	
	2. Lasy wchodzące w skład rezerwatów przyrody i parków narodowych	
	3. Lasy pozostałe (nie wymienione w w. 1 i 2)	
	Razem (w. 1 – 3)	

I. INFORMACJA O PRZEDMIOTACH ZWOLNIONYCH		
	1. Lasy z drzewostanem do 40 lat	
	2. Inne (podać powierzchnię lasu zwolnionego oraz przepis prawa – z jakiego tytułu występuje zwolnienie)	

J. OŚWIADCZENIE I PODPIS SKŁADAJĄCEGO / OSOBY REPREZENTUJĄCEJ SKŁADAJĄCEGO **Oświadczam, że podane przeze mnie dane są zgodne z prawdą.**		
	37. Imię	38. Nazwisko
	39. Data wypełnienia (dzień - miesiąc - rok)	40. Podpis (pieczęć) składającego / osoby reprezentującej składającego

K. ADNOTACJE ORGANU PODATKOWEGO		
	41. Uwagi organu podatkowego	
	42. Identyfikator przyjmującego formularz	43. Data i podpis przyjmującego formularz

3332

UCHWAŁA Nr XIX/265/11
RADY MIEJSKIEJ W STALOWEJ WOLI
z dnia 29 listopada 2011 r.

w sprawie określenia wysokości stawek podatku od nieruchomości

Na podstawie art. 18 ust. 2 pkt. 8 i art. 40 ust.1 ustawy z dnia 8 marca 1990 r. o samorządzie gminnym (Dz. U. Nr 142, poz. 1591 z 2001 r.; z późn. zm.), w związku z art. 5 ust 1, ustawy z dnia 12 stycznia 1991 roku o podatkach i opłatach lokalnych (Dz. U. z 2010 r. Nr 95, poz. 613, z późn. zm.)

§ 1. Określa wysokość stawek podatku od nieruchomości:

1) od gruntów związanych z prowadzeniem działalności gospodarczej, bez względu na sposób zakwalifikowania w ewidencji gruntów i budynków od 1 m2 powierzchni - 0,59zł,

2) od gruntów pod jeziorami, zajętych na zbiorniki wodne retencyjne lub elektrowni wodnych od 1 ha powierzchni - 3,14 zł.

3) od gruntów pozostałych od 1 m2 powierzchni, w tym zajętych na prowadzenie odpłatnej statutowej działalności pożytku publicznego przez organizacje pożytku publicznego - 0,16 zł.

4) od budynków mieszkalnych lub ich części od 1 m2 powierzchni użytkowej - 0, 48 zł.

5) od budynków lub ich części związanych z prowadzeniem działalności gospodarczej, oraz od budynków mieszkalnych lub ich części zajętych na prowadzenie działalności gospodarczej od 1 m2 powierzchni użytkowej - 16,81 zł.

6) od budynków lub ich części zajętych na prowadzenie działalności gospodarczej w zakresie obrotu kwalifikowanym materiałem siewnym od 1 m2 powierzchni użytkowej - 7,82 zł.

7) od budynków lub ich części związanych z udzielaniem świadczeń zdrowotnych w rozumieniu przepisów o działalności leczniczej, zajętych przez podmioty udzielające tych świadczeń od 1 m2 powierzchni użytkowej - 3,70 zł.

8) od budynków pozostałych lub ich części w tym zajętych na prowadzenie odpłatnej statutowej działalności pożytku publicznego przez organizacje pożytku publicznego od 1 m2 powierzchni użytkowej - 5,34 zł.

9) od budowli - 2 % ich wartości określonej na podstawie art.4, ust1 pkt 3 i ust.3-7 ustawy o podatkach i opłatach lokalnych

§ 2. Wykonanie uchwały powierza się Prezydentowi Miasta Stalowej Woli.

§ 3. Traci moc uchwała Nr XV/196/07 Rady Miejskiej w Stalowej Woli z dnia 28 września 2007 roku w sprawie określenia wysokości stawek podatku od nieruchomości z późniejszymi zmianami

§ 4. Uchwała wchodzi w życie po upływie 14 dni od dnia ogłoszenia w Dzienniku Urzędowym Województwa Podkarpackiego i ma zastosowanie do podatku należnego począwszy od dnia 1 stycznia 2012 r.

PRZEWODNICZĄCY RADY

Antoni Kłosowski

3333

UCHWAŁA Nr XIX/266/11
RADY MIEJSKIEJ W STALOWEJ WOLI
z dnia 29 listopada 2011 r.

w sprawie określenia wysokości stawek podatku od środków transportowych

Na podstawie art. 18 ust. 2 pkt.8 i art. 40, ust. 1 ustawy z dnia 8 marca 1990 r. o samorządzie gminnym (Dz. U. z 2001 r. 142, poz. 1591 z póź. zm.), i art. 10, ust. 1 ustawy z dnia 12 stycznia 1991r. o podatkach i opłatach lokalnych (Dz. U. z 2010 r. Nr 95, poz. 613, z późn. zm.)

§ 1. Określa się wysokość stawek podatku od środków transportowych:

1) od samochodów ciężarowych o dopuszczalnej masie całkowitej pojazdu: a) powyżej 3,5 ton do 5,5, ton włącznie **623,- zł**. b) powyżej 5,5 ton do 9 ton włącznie **1 039,- zł.** c) powyżej 9 ton i poniżej 12 ton **1.202,- zł**.

2) od samochodów ciężarowych o dopuszczalnej masie całkowitej równej lub wyższej niż 12 ton w zależności od liczby osi dopuszczalnej masy całkowitej pojazdu i rodzaju zawieszenia zgodnie z załącznikiem **Nr 1**

3) od ciągników siodłowych i balastowych przystosowanych do używania łącznie z naczepą lub przyczepą o dopuszczalnej masie całkowitej zespołu pojazdów: a) od 3,5 ton i poniżej 5,5 ton **854,- zł.** b) od 5,5 ton i poniżej 9 ton **1 035,- zł**. c) od 9 ton i poniżej 12 ton **1.202,- zł.**

4) od ciągników siodłowych i balastowych przystosowanych do używania łącznie z naczepą lub przyczepą o dopuszczalnej masie całkowitej zespołu pojazdów równej lub wyższej niż 12 ton zgodnie z załącznikiem **Nr 2**

5) od przyczep i naczep, które łącznie z pojazdem silnikowym posiadają dopuszczalną masę całkowitą od 7 ton i poniżej 12 ton, z wyjątkiem związanych wyłącznie z działalnością rolniczą prowadzoną przez podatnika podatku rolnego od 7 ton i poniżej 12 ton **876,- zł.**

6) od przyczep i naczep, które łącznie z pojazdem silnikowym posiadają dopuszczalną masę całkowitą równą lub wyższą niż 12 ton z wyjątkiem związanych wyłącznie z działalnością rolniczą prowadzoną przez podatnika podatku rolnego zgodnie z załącznikiem **Nr 3**

7) od autobusów w zależności od liczby miejsc do siedzenia: a) mniejszej niż 30 miejsc **1 035,- zł.** b) równej lub wyższej niż 30 miejsc **1.461,- zł.**

§ 2. Traci moc Uchwała Nr XVII/225/07 Rady Miejskiej w Stalowej Woli z dnia 12 listopada 2007 r. w sprawie określenia wysokości stawek podatku od środków transportowych.

§ 3. Wykonanie uchwały powierza się Prezydentowi Miasta.

§ 4. Uchwała wchodzi w życie po upływie 14 dni od dnia ogłoszenia w Dzienniku Urzędowym Województwa Podkarpackiego i ma zastosowanie do podatku należnego począwszy od dnia 1 stycznia 2012 r.

PRZEWODNICZĄCY RADY

Antoni Kłosowski

Załącznik nr 1 do Uchwały Nr XIX/266/11
Rady Miejskiej w Stalowej Woli
z dnia 29 listopada 2011 r.

Samochód ciężarowy o dopuszczalnej masie całkowitej równej lub wyższej niż 12 ton

Liczba osi i dopuszczalna masa całkowita (w tonach)		Stawka podatku w złotych	
nie mniej niż	mniej niż	oś jezdna (osie jezdne) z zawieszeniem pneumatycznym lub zawieszeniem uznanym za równoważne	inne systemy zawieszenia osi jezdnych
Dwie osie			
12		2 014	2.169
Trzy osie			
12	19	2.135	2 247
19		2.169	2.304
Cztery osie i więcej			
12	27	2.247	2.360
27	29	2.302	2.379
29		2.302	2.583

Załącznik nr 2 do Uchwały Nr XIX/266/11
Rady Miejskiej w Stalowej Woli
z dnia 29 listopada 2011 r.

Ciągnik siodłowy i balastowy przystosowany do używania łącznie z naczepą lub przyczepą o dopuszczalnej masie całkowitej zespołu pojazdów równej lub wyższej niż 12 ton:

Liczba osi i dopuszczalna masa całkowita zespołu pojazdów: ciągnik siodłowy+naczepa, ciągnik balastowy+przyczepa (w tonach)		Stawka podatku w złotych	
nie mniej niż	mniej niż	oś jezdna (osie jezdne) z zawieszeniem pneumatycznym lub zawieszeniem uznanym za równoważne	inne systemy zawieszenia osi jezdnych
Dwie osie			
12	25	1.764	1.780
25	31	1.876	1.893
31	36	1.876	2.076
36		1.876	2.052
Trzy osie i więcej			
12	36	1.928	1.946
36	37	2.052	2.071
37	40	2.300	2.339
40		2.300	2.686

Załącznik nr 3 do Uchwały Nr XIX/266/11
Rady Miejskiej w Stalowej Woli
z dnia 29 listopada 2011 r.

Przyczepa lub naczepa, która łącznie z pojazdem silnikowym posiada dopuszczalną masę całkowitą równą lub wyższą niż 12 ton z wyjątkiem związanych wyłącznie z działalnością rolniczą prowadzoną przez podatnika podatku rolnego

Liczba osi i dopuszczalna masa całkowita zespołu pojazdów: naczepa/przyczepa+pojazd silnikowy (w tonach)		Stawka podatku w złotych	
nie mniej niż	mniej niż	oś jezdna (osie jezdne) z zawieszeniem pneumatycznym lub zawieszeniem uznanym za równoważne	inne systemy zawieszenia osi jezdnych
Jedna oś			
12	18	876	883
18		1.293	1.305
Dwie osie			
12	36	1.348	1.368
36	38	1.348	1.560
38		1.348	1.802
Trzy osie i więcej			
12	36	1.405	1.418
36	38	1.405	1.425
38		1.405	1.433

3334

UCHWAŁA Nr XIX/267/11
RADY MIEJSKIEJ W STALOWEJ WOLI
z dnia 29 listopada 2011 r.

w sprawie określenia wzoru formularzy informacji i deklaracji podatkowych

Na podstawie art. 18 ust.2 pkt.8 i art. 40 ust.1 ustawy z dnia 8 marca 1990 r. o samorządzie gminnym (Dz. U. z 2001 r. Nr 142, poz. 1591 z późniejszymi zmianami) w związku z art. 6 ust. 13 ustawy z dnia 12 stycznia 1991r o podatkach i opłatach lokalnych (Dz. U. z 2010 r. Nr 95 poz. 613 z późniejszymi zmianami) oraz art. 6 a ust.11 ustawy z dnia 15 listopada 1984 r. o podatku rolnym (Dz. U. z 2006 r. Nr 136, poz. 969 z późniejszymi zmianami) art. 6 ust. 9 ustawy z dnia 30 października 2002 r. o podatku leśnym (Dz. U. z 2002 r. Nr 200, poz. 1682, z późniejszymi zmianami)

§ 1. Określa się następujące wzory formularzy dla podatku od nieruchomości:

1) informacja o nieruchomościach i obiektach budowlanych (IN-1) stanowiący załącznik Nr 1 do niniejszej uchwały;

2) deklaracja na podatek od nieruchomości (DN-1) stanowiący załącznik Nr 2 do niniejszej uchwały;

3) określa się wzór załącznika do informacji lub deklaracji na podatek od nieruchomości – „Dane o nieruchomościach" (ZN-1/A) stanowiący załącznik Nr 3 do niniejszej uchwały;

4) określa się wzór załącznika do informacji lub deklaracji na podatek od nieruchomości – „Dane o zwolnieniach podatkowych w podatku od nieruchomości" (ZN-1/B), stanowiący załącznik Nr 4 do niniejszej uchwały.

§ 2. Określa się następujące wzory formularzy dla podatku rolnego:

1) informacja o gruntach (IR-1) stanowiący załącznik Nr 5 do niniejszej uchwały;

2) deklaracja na podatek rolny (DR-1) stanowiący załącznik Nr 6 do niniejszej uchwały;

3) określa się wzór załącznika do informacji lub deklaracji na podatek rolny – „Dane o nieruchomościach rolnych" (ZR-1/A) stanowiący załącznik Nr 7 do niniejszej uchwały;

4) określa się wzór załącznika do informacji lub deklaracji na podatek rolny – „Dane o zwolnieniach i ulgach podatkowych w podatku rolnym" (ZR-1/B), stanowiący załącznik Nr 8 do niniejszej uchwały.

§ 3. Określa się następujące wzory formularzy dla podatku leśnego:

1) informacja o lasach (IL-1) stanowiący załącznik Nr 9 do niniejszej uchwały;

2) deklaracja na podatek leśny (DL-1) stanowiący załącznik Nr 10 do niniejszej uchwały;

3) określa się wzór załącznika do informacji lub deklaracji na podatek leśny – „Dane o nieruchomościach leśnych" (ZL-1/A) stanowiący załącznik Nr 11 do niniejszej uchwały;

4) określa się wzór załącznika do informacji lub deklaracji na podatek leśny – „Dane o zwolnieniach podatkowych w podatku leśnym" (ZL-1/B), stanowiący załącznik Nr 12 do niniejszej uchwały.

§ 4. Traci moc Uchwała XVII/227/07 Rady Miejskiej w Stalowej Woli z dnia 12 listopada 2007 roku w sprawie określenia wzoru formularzy informacji i deklaracji podatkowych

§ 5. Wykonanie Uchwały powierza się Prezydentowi Miasta Stalowej Woli.

§ 6. Uchwała zostanie podana do publicznej wiadomości poprzez wywieszenie na tablicy ogłoszeń w Urzędzie Miasta Stalowej Woli.

§ 7. Uchwała wchodzi w życie po upływie 14 dni od dnia ogłoszenia w Dzienniku Urzędowym Województwa Podkarpackiego i ma zastosowanie do podatku należnego od 1 stycznia 2012 r.

PRZEWODNICZĄCY RADY

Antoni Kłosowski

Załącznik nr 1
do Uchwały Nr XIX/267/11
Rady Miejskiej w Stalowej Woli
z dnia 29 listopada 2011 r.

1. NIP ☐☐☐☐☐☐☐☐☐☐☐

2. PESEL/REGON ☐☐☐☐☐☐☐☐☐☐☐ ☐☐☐☐☐☐☐☐☐☐☐

3. Nr PKD..... **4. Liczba osób zatrudnionych**.....

IN-1

5. Tel. kontaktowy .....

INFORMACJA O NIERUCHOMOŚCIACH I OBIEKTACH BUDOWLANYCH
na rok .....

Podstawa prawna: *Ustawa z dnia 12 stycznia 1991r o podatkach i opłatach lokalnych (Dz. U. z 2010 roku Nr 95, poz. 613 ze zm.)*

Składający: *Formularz przeznaczony dla osób fizycznych będących właścicielami nieruchomości lub obiektów budowlanych, posiadaczami samoistnymi nieruchomości lub obiektów budowlanych, użytkownikami wieczystymi gruntów, posiadaczami nieruchomości lub ich części albo obiektów budowlanych lub ich części, stanowiących własność Skarbu Państwa lub jednostki samorządu terytorialnego.*

Termin składania: *W terminie 14 dni od zaistnienia okoliczności mających wpływ na powstanie i wygaśnięcie obowiązku podatkowego lub wysokość opodatkowania.*

A. MIEJSCE SKŁADANIA INFORMACJI

Prezydent Miasta Stalowej Woli
Adres siedziby: ul. Wolności 7, 37-450 Stalowa Wola

B. DANE SKŁADAJĄCEGO INFORMACJĘ

B. 1 Dane identyfikacyjne

6. Rodzaj podmiotu składającego informację
☐ osoba fizyczna

7. Rodzaj własności, posiadania *(zaznaczyć właściwą kratkę)*

☐ właściciel, ☐ współwłaściciel, ☐ posiadacz, ☐ posiadacz samoistny, ☐ współposiadacz, ☐
☐ użytkownik wieczysty, ☐ współużytkownik wieczysty, ☐ posiadacz zależny (najem, dzierżawa, zarząd), ☐

8. Nazwisko, pierwsze imię, data urodzenia

9. Imię ojca, imię matki

B.2 Adres zamieszkania

10. Kraj	11.Województwo	12. Powiat
13.Gmina/ Miejscowość	14. Ulica	15. Numer domu/lokalu
16.Kod pocztowy	17. Poczta	

C. OKOLICZNOŚCI POWODUJĄCE KONIECZNOŚĆ ZŁOŻENIA INFORMACJI

18. Okoliczności powodujące złożenie informacji *(zaznaczyć właściwą kratkę)*

☐ informacja składana po raz pierwszy, ☐ korekta uprzednio złożonej informacji (miesiąc – rok) ....., ☐

D. DANE DOTYCZĄCE PRZEDMIOTU OPODATKOWANIA

Wyszczególnienie	Podstawa opodatkowania powierzchnia w pełnych m^2
D. 1 POWIERZCHNIA GRUNTÓW (Uwaga! Wykazujemy z dokładnością do 1 m^2)	
1. związane z prowadzeniem działalności gospodarczej, bez względu na sposób zakwalifikowania w ewidencji gruntów	19. .....m^2
2. pod jeziorami, zajęte na zbiorniki wodne retencyjne lub elektrownie wodne	20. .....ha
3. pozostałe grunty, w tym zajęte na prowadzenie odpłatnej statutowej działalności pożytku publicznego przez organizacje pożytku publicznego	21. .....m^2

D. 2 POWIERZCHNIA UŻYTKOWA BUDYNKÓW LUB ICH CZĘŚCI (Uwaga! Wykazujemy z dokładnością do 1 m²)

Do powierzchni użytkowej budynku lub jego części należy zaliczyć powierzchnie mierzoną, po wewnętrznej długości ścian na kondygnacjach, z wyjątkiem powierzchni klatek schodowych oraz szybów dźwigowych. Za kondygnację uważa się również garaże podziemne, piwnice, sutereny i poddasza użytkowe.

1. mieszkalne	powierzchnia pomieszczeń o wysokości od 1,40 do 2,20m	22. ..... m^2
	powierzchnia pomieszczeń o wysokości powyżej 2,20	23. ..... m^2
2. związane z prowadzeniem działalności gospodarczej oraz od budynków mieszkalnych lub ich części zajętych na prowadzenie działalności gospodarczej	powierzchnia pomieszczeń o wysokości od 1,40 do 2,20m	24. ..... m^2
	powierzchnia pomieszczeń o wysokości powyżej 2,20m	25. ..... m^2
3. zajęte na prowadzanie działalności gospodarczej w zakresie obrotu kwalifikowanym materiałem siewnym	powierzchnia pomieszczeń o wysokości od 1,40 do 2,20m	26. ..... m^2
	powierzchnia pomieszczeń o wysokości powyżej 2,20m	27. ..... m^2
4. związane z udzielaniem świadczeń zdrowotnych w rozumieniu przepisów o działalności leczniczej, zajętych przez podmioty udzielające tych świadczeń	powierzchnia pomieszczeń o wysokości od 1,40 do 2,20m	28. ..... m^2
	powierzchnia pomieszczeń o wysokości powyżej 2,20m	29. ..... m^2
5. od pozostałych budynków lub ich części, w tym zajętych na prowadzenie odpłatnej statutowej działalności pożytku publicznego przez organizacje pożytku publicznego od 1m² powierzchni użytkowej, w tym:	powierzchnia pomieszczeń o wysokości od 1,40 do 2,20m	30. ..... m^2
	powierzchnia pomieszczeń o wysokości powyżej 2,20m	31. ..... m^2
- od pozostałych budynków	powierzchnia pomieszczeń o wysokości od 1,40 do 2,20m	32. ..... m^2
	powierzchnia pomieszczeń o wysokości powyżej 2,20m	33. ..... m^2
- garaże	powierzchnia pomieszczeń o wysokości od 1,40 do 2,20m	34. ..... m^2
	powierzchnia pomieszczeń o wysokości powyżej 2,20m	35. ..... m^2
- od budynków inwentarskich i gospodarczych lub ich części zajętych na składowanie płodów rolnych i opału	powierzchnia pomieszczeń o wysokości od 1,40 do 2,20m	36. ..... m^2
	powierzchnia pomieszczeń o wysokości powyżej 2,20m	37. ..... m^2

D. 3 BUDOWLE LUB ICH CZĘŚCI

1. budowle lub ich części (wartość budowli w pełnych zł)	wartość o której mowa w przepisach podatkowych art.4 ust.1 pkt. 3 i ust. 3-7	38. ..... zł

E. INFORMACJA O ZAŁĄCZNIKACH (do niniejszej informacji)

39. Liczba załączników

ZN-1/A (wykaz nieruchomości) ..... ZN-1/B (zwolnienia w podatku) .....

F. OŚWIADCZENIE PODATNIKA/ OSÓB UPRAWNIONYCH DO REPREZENTOWANIA PODATNIKA

Oświadczam, że podane przeze mnie dane są zgodne z prawdą. Oświadczam, że są mi znane przepisy Kodeksu karno skarbowego o odpowiedzialności za podanie danych niezgodnych z ustawowymi wymogami.

40. Data wypełnienia informacji	41. Imię i nazwisko osoby sporządzającej informację

I. ADNOTACJE ORGANU PODATKOWEGO

42. Uwagi organu podatkowego

43. data przyjęcia informacji	44. podpis przyjmującego informację

Załącznik nr 2
do Uchwały Nr XIX/267/11
Rady Miejskiej w Stalowej Woli
z dnia 29 listopada 2011 r.

.....
Pieczęć nagłówkowa podatnika

1. NIP | | | | | | | | | | |

2. REGON/PESEL | | | | | | | | | | |

3. Nr PKD..... **4. Liczba osób zatrudnionych**.....

DN-1

5. Tel. kontaktowy .....

DEKLARACJA NA PODATEK OD NIERUCHOMOŚCI

na rok .....

Podstawa prawna: *Ustawa z dnia 12 stycznia 1991r o podatkach i opłatach lokalnych (Dz. U. z 2010 roku Nr 95, poz.613 ze zm.)*

Składający: *Formularz przeznaczony dla osób prawnych, jednostek organizacyjnych oraz spółek nie mających osobowości prawnej będących właścicielami nieruchomości lub obiektów budowlanych, posiadaczami samoistnymi nieruchomości lub obiektów budowlanych, użytkownikami wieczystymi gruntów, posiadaczami nieruchomości lub ich części albo obiektów budowlanych lub ich części, stanowiących własność Skarbu Państwa lub jednostek samorządu terytorialnego oraz współwłaścicieli lub współposiadaczy z osobami fizycznymi, prawnymi, bądź z innymi jednostkami organizacyjnymi nieposiadającymi osobowości prawnej lub spółkami nieposiadającymi osobowości prawnej, z wyjątkiem osób tworzących wspólnotę mieszkaniową.*

Termin składania: *Zgodnie z art. 6 ust 9 pkt1 w/w ustawy.*

A. MIEJSCE SKŁADANIA DEKLARACJI

Prezydent Miasta Stalowej Woli
Adres siedziby: ul. Wolności 7, 37-450 Stalowa Wola tel. 015 -643-34-15

B. DANE SKŁADAJĄCEGO DEKLARACJĘ (niepotrzebne skreślić)
* dotyczy składającego deklarację niebędącą osobą fizyczną, **- dotyczy składającego deklarację będącą osobą fizyczną

B. 1 Dane identyfikacyjne

6. Rodzaj podmiotu składającego deklarację *(zaznaczyć właściwą kratkę)*

☐ osoba prawna ☐ osoba fizyczna, ☐ jednostka organizacyjna nie posiadająca osobowości prawnej, ☐ spółka nie mająca osobowości prawnej

7. Rodzaj własności, posiadania *(zaznaczyć właściwą kratkę)*

☐ właściciel, ☐ współwłaściciel, ☐ posiadacz, ☐ posiadacz samoistny, ☐ współposiadacz,
☐ użytkownik wieczysty, ☐ współużytkownik wieczysty, ☐ posiadacz zależny (najem, dzierżawa, zarząd),

8. Nazwa pełna*
Nazwisko, pierwsze imię, data **

9. Nazwa skrócona*
Imię ojca, imię matki**

B. 2 Adres zamieszkania

10. Kraj	11.Województwo	12. Powiat		
13.Gmina/ Miejscowość	14. Ulica		15. Numer domu	16. Numer lokalu
17.Kod pocztowy	18. Poczta			

C. OKOLICZNOŚCI POWODUJĄCE KONIECZNOŚĆ ZŁOŻENIA DEKLARACJI

19. Okoliczności powodujące złożenie deklaracji *(zaznaczyć właściwą kratkę)*

☐ deklaracja na dany rok, ☐ powstanie obowiązku podatkowego data od .....,
☐ korekta deklaracji rocznej ☐ wygaśnięcie obowiązku podatkowego data od .....,

D. DANE DOTYCZĄCE PRZEDMIOTU OPODATKOWANIA

Wyszczególnienie	Podstawa opodatkowania powierzchnia w pełnych m^2	Stawka podatku wynikająca z Uchwały Rady Miejskiej	Kwota podatku
D. 1 POWIERZCHNIA GRUNTÓW (Uwaga! Wykazujemy z dokładnością do 1 m^2)			
1. związane z prowadzeniem działalności gospodarczej, bez względu na sposób zakwalifikowania w ewidencji gruntów	20. .....m^2	21.	22.
2. pod jeziorami, zajęte na zbiorniki wodne retencyjne lub elektrownie wodne	23. .....ha	24.	25.
3. pozostałe grunty, w tym zajęte na prowadzenie odpłatnej statutowej działalności pożytku publicznego przez organizacje pożytku publicznego	26. .....m^2	27.	28.

D. 2 POWIERZCHNIA UŻYTKOWA BUDYNKÓW LUB ICH CZĘŚCI (Uwaga! Wykazujemy z dokładnością do 1 m^2)
Do powierzchni użytkowej budynku lub jego części należy zaliczyć powierzchnie mierzoną, po wewnętrznej długości ścian na kondygnacjach, z wyjątkiem powierzchni klatek schodowych oraz szybów dźwigowych. Za kondygnację uważa się również garaże podziemne, piwnice, sutereny i poddasza użytkowe.

1. mieszkalne	powierzchnia pomieszczeń o wysokości od 1,40 do 2,20m	29. .....m^2	30.	31.
	powierzchnia pomieszczeń o wysokości powyżej 2,20	32. .....m^2	33.	34.
2. związane z prowadzeniem działalności gospodarczej oraz od budynków mieszkalnych lub ich części zajętych na prowadzenie działalności gospodarczej	powierzchnia pomieszczeń o wysokości od 1,40 do 2,20m	35. .....m^2	36.	37.
	powierzchnia pomieszczeń o wysokości powyżej 2,20m	38. .....m^2	39.	40.
3. zajęte na prowadzanie działalności gospodarczej w zakresie obrotu kwalifikowanym materiałem siewnym	powierzchnia pomieszczeń o wysokości od 1,40 do 2,20m	41. .....m^2	42.	43.
	powierzchnia pomieszczeń o wysokości powyżej 2,20m	44. .....m^2	45.	46.
4. związane z udzielaniem świadczeń zdrowotnych w rozumieniu przepisów o działalności leczniczej, zajętych przez podmioty udzielające tych świadczeń	powierzchnia pomieszczeń o wysokości od 1,40 do 2,20m	47. .....m^2	48.	49.
	powierzchnia pomieszczeń o wysokości powyżej 2,20m	50. .....m^2	51.	52.
5. pozostałe budynki lub ich części, w tym zajęte na prowadzanie odpłatnej statutowej działalności pożytku publicznego przez organizacje pożytku publicznego	powierzchnia pomieszczeń o wysokości od 1,40 do 2,20m	53. .....m^2	54.	55.
	powierzchnia pomieszczeń o wysokości powyżej 2,20m	56. .....m^2	57.	58.

D. 3 BUDOWLE LUB ICH CZĘŚCI

1. budowle lub ich części (wartość budowli w pełnych zł)	wartość o której mowa w przepisach podatkowych art.4 ust.1 pkt. 3 i ust. 3-7	59. .....zł	60.	61.

E. ŁĄCZNA KWOTA PODATKU w pełnych zł

Kwota podatku przed zwolnieniem (po zaokrągleniu do pełnych złotych)	62.
Kwota zwolnień wg załącznika (po zaokrągleniu do pełnych złotych)	63.
Kwota podatku po odliczeniu zwolnień (po zaokrągleniu do pełnych złotych)	64.

F. INFORMACJA O PRZEDMIOTACH ZWOLNIONYCH

(podać powierzchnię bądź wartość budowli nieruchomości zwolnionych oraz podstawę prawną z jakiego tytułu występuje zwolnienie)

Przedmiot zwolnienia	Podstawa opodatkowania powierzchnia w pełnych m^2	Stawka podatku	Kwota podatku zaokrąglić do pełnych złotych	TYTUŁ ZWOLNIENIA (przepis prawa)
grunty	65.	66.	67.	68.
budynki	69.	70.	71.	72.
budowle	73.	74.	75.	76.
RAZEM KWOTA ZWOLNIENIA (po zaokrągleniu do pełnych złotych)			77.	

G. INFORMACJA O ZAŁĄCZNIKACH (do niniejszej deklaracji)

78. Liczba załączników

ZN-1/A (wykaz nieruchomości) .....

ZN-1/B (zwolnienia w podatku) .....

H. OŚWIADCZENIE PODATNIKA/ OSÓB UPRAWNIONYCH DO REPREZENTOWANIA PODATNIKA

Oświadczam, że podane przeze mnie dane są zgodne z prawdą. Oświadczam, że są mi znane przepisy Kodeksu karno skarbowego o odpowiedzialności za podanie danych niezgodnych z ustawowymi wymogami.

79. Imię i nazwisko kierownika jednostki	80. Podpis (pieczęć) składającego/ osoby reprezentującej składającego
81. data wypełnienia deklaracji	82. imię i nazwisko osoby sporządzającej deklarację, nr telefonu

I. ADNOTACJE ORGANU PODATKOWEGO

83. Uwagi organu podatkowego

84. data przyjęcia deklaracji	85. podpis przyjmującego deklarację

Pouczenie:

1. Podatek wynikający z niniejszej deklaracji należy wpłacić na rachunek Urzędu Miasta w Stalowej Woli.
2. W przypadku nie wpłacenia w obowiązujących terminach i ratach podatku lub wpłacenie rat nie w pełnej wysokości stanowi podstawę do wystawienia tytułu wykonawczego, zgodnie z przepisami ustawy z dnia czerwca 1966r. o postępowaniu egzekucyjnym w administracji (Dz. U z 2005r , Nr 229 poz. 1954 ze zm).
3. Korekta deklaracji podatkowej zgodnie z art. 81 Ordynacji podatkowej powinna zawierać pisemne uzasadnienie przyczyn korekty.
4. Zgodnie z art. 63 § 1 ustawy z dnia 29 sierpnia Ordynacja podatkowa podstawy opodatkowania , kwoty podatków, odsetki za zwłokę zaokrągla się do pełnych złotych, w ten sposób, że końcówki kwot wynoszące mniej niż 50 groszy pomija się, a końcówki kwot wynoszące 50 i więcej groszy podwyższa się do pełnych złotych.

Objaśnienia:

Do deklaracji należy dołączyć wypełniony załącznik, w którym zostaną wykazane poszczególne dane. Jednocześnie w poz. 78 należy podać liczbę załączników.

Jeżeli nieruchomość lub obiekt budowlany stanowi współwłasność lub znajduje się w posiadaniu osób fizycznych oraz osób prawnych, osoby fizyczne składają deklarację na podatek od nieruchomości oraz opłacają podatek na zasadach obowiązujących osoby prawne.

.....
pieczęć podatnika

Załącznik nr 3
do Uchwały Nr XIX/267/11
Rady Miejskiej w Stalowej Woli
z dnia 29 listopada 2011 r.

ZAŁĄCZNIK DO INFORMACJI LUB DEKLARACJI NA PODATEK OD NIERUCHOMOŚCI

Załącznik Nr 3 ZN-1/A

Lp.	Położenie nieruchomości (adres)	Tytuł prawny (forma władania)	Nr księgi wieczystej	Obręb/ Nr działki	Powierzchnia działki m^2	Powierzchnia użytkowa budynku/lokalu m^2	Wartość budowli podlegająca opodatkowaniu	Identyfikator budynku/lokalu /działki	Udział
	OGÓŁEM								

Dane dotyczące współwłaściciela:

1. nazwa/ nazwisko, imię.....
   adres.....,NIP/PESEL.....

2. nazwa/ nazwisko, imię.....
   adres.....,NIP/PESEL.....

3. nazwa/ nazwisko, imię.....
   adres.....,NIP/PESEL.....

.....
Podpis podatnika/ osoby reprezentującej podatnika

Załącznik nr 4
do Uchwały Nr XIX/267/11
Rady Miejskiej w Stalowej Woli
z dnia 29 listopada 2011 r.

.....
pieczęć podatnika

ZAŁĄCZNIK DO INFORMACJI LUB DEKLARACJI NA PODATEK OD NIERUCHOMOŚCI
DOTYCZY NIERUCHOMOŚCI ZWOLNIONYCH (WYKAZANYCH W CZĘŚCI F)

Załącznik Nr 4 ZN-1/B

Lp.	Położenie nieruchomości (adres)	Tytuł prawny (forma władania)	Nr księgi wieczystej	Obręb Nr działki	Powierzchnia działki w m^2	Powierzchnia użytkowa budynku/lokalu m^2	Wartość budowli podlegająca opodatkowaniu	Identyfikator budynku/lokalu /działki	Udział
	OGÓŁEM POWIERZCHNIA								

6. nazwa/ nazwisko, imię..... adres.....,NIP/PESEL.....

7. nazwa/ nazwisko, imię..... adres.....,NIP/PESEL.....

8. nazwa/ nazwisko, imię..... adres.....,NIP/PESEL.....

.....
Podpis podatnika / osoby reprezentującej podatnika/

Załącznik nr5
do Uchwały Nr XIX/267/11
Rady Miejskiej w Stalowej Woli
z dnia 29 listopada 2011 r.

1. NIP ☐☐☐☐☐☐☐☐☐☐☐

2. PESEL/REGON ☐☐☐☐☐☐☐☐☐☐☐ ☐☐☐☐☐☐☐☐☐☐☐

3. Nr PKD..... **4. Liczba osób zatrudnionych**.....

IR-1

5. Tel. kontaktowy .....

INFORMACJA O GRUNTACH

na rok .....

Podstawa prawna: *Ustawa z dnia 15 listopada 1984r. o podatku rolnym (Dz. U z 2006r Nr 136, poz. 969 ze zm.)*
Składający: *Formularz przeznaczony dla osób fizycznych będących właścicielami gruntów, posiadaczami samoistnymi gruntów, użytkownikami wieczystymi gruntów, posiadaczami gruntów stanowiących własność Skarbu Państwa lub jednostki samorządu terytorialnego.*
Termin składania: *W terminie 14 dni od zaistnienia okoliczności mających wpływ na powstanie i wygaśnięcie obowiązku podatkowego lub wysokość opodatkowania.*

MIEJSCE SKŁADANIA INFORMACJI

Prezydent Miasta Stalowej Woli
Adres siedziby: ul. Wolności 7, 37-450 Stalowa Wola

B. DANE SKŁADAJĄCEGO INFORMACJĘ

B. 1 Dane identyfikacyjne

6. Rodzaj podmiotu składającego informację
☐ osoba fizyczna

7. Rodzaj własności, posiadania *(zaznaczyć właściwą kratkę)*

☐ właściciel, ☐ współwłaściciel, ☐ posiadacz, ☐ posiadacz samoistny, ☐ współposiadacz,
☐ użytkownik wieczysty, ☐ współużytkownik wieczysty, ☐ posiadacz zależny (dzierżawa), ☐ współposiadacz zależny (dzierżawa)

8. Nazwisko, pierwsze imię, data urodzenia

9. Imię ojca, imię matki

B.2 Adres zamieszkania

10. Kraj	11.Województwo	12. Powiat
13.Gmina/ Miejscowość	14. Ulica	15. Numer domu/lokalu
16.Kod pocztowy	17. Poczta	

OKOLICZNOŚCI POWODUJĄCE KONIECZNOŚĆ ZŁOŻENIA DEKLARACJI

18. Okoliczności powodujące złożenie deklaracji *(zaznaczyć właściwą kratkę)*

☐ informacja składana po raz pierwszy, ☐ korekta uprzednio złożonej informacji (miesiąc – rok) .....,

D. 1 DANE DOTYCZĄCE PRZEDMIOTU OPODATKOWANIA (włącznie z gruntami zwolnionymi)

Rodzaj gruntów na podstawie ewidencji geodezyjnej gruntów

(podać powierzchnię gruntów w hektarach fizycznych do czterech miejsc po przecinku wpisując w odpowiednie rubryki klas)

Klasy	Użytki rolne							
	Grunty orne	Łąki i pastwiska	Sady	Grunty rolne zabudowane		Rowy	Pod wałami przeciwpowodzio. Międzywala.	Zadrzewione Zakrzewione
				Grunty orne	Łąki			
I								
II								
III								
III a								
III b								
IV								
IV a								
IV b								
V								
VI								
Razem:								

D.2 GRUNTY POD STAWAMI ZARYBIONYMI – łososiem, trocią, głowacicą, palią i pstrągiem

Powierzchnia w ha.	ha.

D.3 GRUNTY POD STAWAMI ZARYBIONYMI – inne gatunki ryb

Powierzchnia w ha.	ha.

D.4 UŻYTKI ROLNE (grunty pod stawami niezarybionymi) bez oznaczenia klasy gleboznawczej

Powierzchnia w ha.	ha.

E. OBLICZENIE NALEŻNOŚCI PODATKOWYCH

CZY GRUNTU STANOWIĄ GOSPODARSTWO ROLNE	liczba ha. nie podlegająca opodatkowaniu	liczba ha. przelicze. stanowiących podstawę opodatkowania	stawka podatku rolnego **2,5q* / 5q*** *niepotrzebne skreślić	Ogółem grunty
☐ TAK / ☐ NIE	1.	2.	3.	4. .....

F. INFORMACJA O ZAŁĄCZNIKACH (do niniejszej informacji)

19. Liczba załączników

ZR-1/A (wykaz gruntów) .....

ZR-1/B (zwolnienia w podatku) .....

G. OŚWIADCZENIE PODATNIKA/ OSÓB UPRAWNIONYCH DO REPREZENTOWANIA PODATNIKA

Oświadczam, że podane przeze mnie dane są zgodne z prawdą. Oświadczam, że są mi znane przepisy Kodeksu karno skarbowego o odpowiedzialności za podanie danych niezgodnych z ustawowymi wymogami.

20. Data wypełnienia informacji	21. Imię i nazwisko osoby sporządzającej informacji

H. ADNOTACJE ORGANU PODATKOWEGO

22. Uwagi organu podatkowego

23. Data przyjęcia informacji	24. Podpis przyjmującego informację

.....
Pieczęć nagłówkowa podatnika

Załącznik nr 6
do Uchwały Nr XIX/267/11
Rady Miejskiej w Stalowej Woli
z dnia 29 listopada 2011 r.

1. NIP | | | | | | | | | | |

2. REGON/Pesel | | | | | | | | | | |

3. Nr PKD..... **4. Liczba osób zatrudnionych**.....

DR-1

5. Tel. kontaktowy .....

DEKLARACJA NA PODATEK ROLNY

na rok .....

Podstawa prawna: *Ustawa z dnia 15 listopada 1984r. o podatku rolnym (Dz. U z 2006r Nr 136, poz.969 ze zm.)*

Składający: *Formularz przeznaczony dla osób prawnych, jednostek organizacyjnych oraz spółek nie mających osobowości prawnej będących właścicielami gruntów posiadaczami samoistnymi gruntów, użytkownikami wieczystymi gruntów, posiadaczami gruntów,stanowiących własność Skarbu Państwa lub jednostek samorządu terytorialnego oraz współwłaścicieli lub współposiadaczy z osobami fizycznymi, prawnymi, bądź z innymi jednostkami organizacyjnymi nieposiadającymi osobowości prawnej lub spółkami nieposiadającymi osobowości prawnej*

Termin składania: *Zgodnie z art. 6 a ust.8, pkt 1 w/w ustawy..*

A. MIEJSCE SKŁADANIA DEKLARACJI

6. Prezydent Miasta Stalowej Woli
Adres siedziby: ul. Wolności 7, 37-450 Stalowa Wola tel. 015 -643-34-15

B. DANE SKŁADAJĄCEGO DEKLARACJĘ (niepotrzebne skreślić)
* dotyczy składającego deklarację niebędącą osobą fizyczną, **- dotyczy składającego deklarację będącą osobą fizyczną

B. 1 Dane identyfikacyjne

Rodzaj podmiotu składającego deklarację *(zaznaczyć właściwą kratkę)*

☐ osoba prawna, ☐ osoba fizyczna, ☐ jednostka organizacyjna nie posiadająca osobowości prawnej, ☐ spółka nie mająca osobowości prawnej,

7. Rodzaj własności, posiadania *(zaznaczyć właściwą kratkę)*

☐ właściciel, ☐ współwłaściciel, ☐ posiadacz, ☐ posiadacz samoistny, ☐ współposiadacz,
☐ użytkownik wieczysty, ☐ współużytkownik wieczysty, ☐ posiadacz zależny (dzierżawa, zarząd),

8. Nazwa pełna*/ nazwisko, pierwsze imię, data urodzenia**

9. Nazwa skrócona*/ imię ojca, imię matki **

B. 2 Adres zamieszkania

10. Kraj	**11.**Województwo	**12.** Powiat	
13. Gmina/ Miejscowość	**14.** Ulica	**15.** Numer domu	**16.** Nr lokalu
17. Kod pocztowy	**18.** Poczta		

C. OKOLICZNOŚCI POWODUJĄCE KONIECZNOŚĆ ZŁOŻENIA DEKLARACJI

19. Okoliczności powodujące złożenie deklaracji *(zaznaczyć właściwą kratkę)*

☐ deklaracja na dany rok, ☐ powstanie obowiązku podatkowego data od .....,
☐ korekta deklaracji rocznej, ☐ wygaśnięcie obowiązku podatkowego data od .....,

Przedmiot opodatkowania DLA GRUNTÓW OSPODARSTW ROLNYCH (o łącznej powierzchni przekraczającej 1 ha lub 1 ha przeliczeniowy)	Powierzchnia w ha fizycznych	Klasa	Przelicznik	Powierzchnia w ha przeliczeniowych	Stawka podatku obliczana na podstawie art. 6 ust. 1 pkt 1 ustawy o podatku rolnym	Kwota podatku
GRUNTY ORNE	20.	I	1,80	21.	22.	23.
	24.	II	1,65	25.	26.	27.
	28.	IIIa	1,50	29.	30.	31.
	32.	IIIb	1,25	33.	34.	35.
	36.	IVa	1,00	37.	38.	39.
	40.	IVb	0,75	41.	42.	43.
	44.	V	0,30	45.		
	46.	VI	0,15	47.		
ŁĄKI I PASTWISKA	48.	I	1,60	49.	50.	51.
	52.	II	1,35	53.	54.	55.
	56.	III	1,15	57.	58.	59.
	60.	IV	0,70	61.	62.	63.
	64.	V	0,20	65.		
	66.	VI	0,15	67.		
SADY	68.	I	1,80	69.	70.	71.
	72.	II	1,65	73.	74.	75.
	76.	III/IIIa	1,50	77.	78.	79.
	80.	IV/IVa	1,00	81.	82.	83.
	84.	V	0,30	85.		
	86.	VI	0,15	87.		
UŻYTKI ROLNE ZABUDOWANE	88.	I	*grunty orne* 1,80	*użytki zielone* 1,60	89.	90.	
	91.	II	1,65	1,35	92.	93.	94.
	95.	III	------	1,15	96.	97.	98.
	99.	IIIa	1,50	-----	100.	101.	102.
	103.	IIIb	1,25	-----	104.	105.	106.
	107.	IV	-----	0,70	108.	109.	110.
	111.	IVa	1,00	-----	112.	113.	114.
	115.	IVb	0,75	-----	116.	117.	118.
	119.	V	0,30	0,20	120.		
	121.	VI	0,15	0,15	122.		
ROWY	123.	----------			124.	125.	126.
GRUNTY POD STAWAMI zarybionymi						
a) zarybione: łososiem, trocią głowacicą, palią i pstrągiem	127.	1ha przeliczeniowy			128.	129.	130.
b) zarybione innymi gatunkami ryb	131.	0,20ha przeliczeniowych			132.	133.	134.
GRUNTY POD STAWAMI NIEZARYBIONYMI	135.				136.	137.	138.

GRUNTY ZADRZEWIONE I ZAKRZEWIONE na użytkach rolnych	139.	----------	140.	141.	142.

Powierzchnia w hektarach fizycznych - Grunty gospodarstw rolnych	Liczba hektarów przeliczeniowych	Stawka podatku obliczana na podstawie art. 6 ust. 1 pkt 1 ustawy o podatku rolnym (2,5q żyta)	Kwota podatku po zaokrągleniu do pełnych zł
143.	144.	145.	146.

Pozostałe grunty (powierzchnia poniżej 1 ha) - Grunty nie stanowiące gospodarstwa rolnego	Powierzchnia w ha fizycznych	Stawka podatku obliczana na podstawie art. 6 ust. 1 pkt 2 ustawy o podatku rolnym (5q żyta)	Kwota podatku po zaokrągleniu do pełnych
147.	148.	149.	150.

ZWOLNIENIA Z PODATKU ROLNEGO

ZWOLNIENIA – przepis prawa z jakiego tytułu występuje zwolnienie	Powierzchnia w ha przeliczeniowych	Kwota zwolnienia
151.	152.	153.

KWOTA podatku przed odliczeniem ulg i zwolnień (po zaokrągleniu do pełnych złotych)	154.
ŁĄCZNA KWOTA ZWOLNIENIA (po zaokrągleniu do pełnych złotych)	155.
KWOTA podatku do zapłaty (po zaokrągleniu do pełnych złotych)	156.

INFORMACJA O ZAŁĄCZNIKACH (do niniejszej deklaracji)

157. Liczba załączników

ZR-1/A (wykaz gruntów) ..... **ZR-1/B** (zwolnienie w podatku) .....

OŚWIADCZENIE I PODPIS PODATNIKA/ OSOBY REPREZENTUJACEJ PODATNIKA

Oświadczam, że znana jest mi odpowiedzialność karna za składanie fałszywych zeznań, przewidziana w art.233 k.k.(Dz. U. Nr 88, poz.553 ze zm.), zgodnie, z którym za złożenie fałszywych zeznań grozi kara pozbawienia wolności do lat 5

158. Podpis osoby odpowiedzialnej za prawidłowe wypełnienie deklaracji: Nr telefonu	159. Podpis podatnika / osoby reprezentującej podatnika
160. Pieczęć podatnika	161. Data wypełnienia zgłoszenia

ADNOTACJE ORGANU PODATKOWEGO

162. Uwagi organu podatkowego

163. Identyfikator przyjmującego formularz	164. Podpis przyjmującego formularz

Pouczenie: Podatek wynikający z niniejszej deklaracji należy wpłacić na rachunek Urzędu Miasta Stalowej Woli.
W przypadku nie wpłacenia w obowiązujących terminach i ratach podatku lub wpłacenie rat nie pełnej wysokości stanowi podstawę do wystawienia tytułu wykonawczego, zgodnie z przepisami ustawy z dnia 17 czerwca 1996r o postępowaniu egzekucyjnym w administracji (Dz. U. z 2005r, Nr 229, poz 1954 ze zm.). Korekta deklaracji podatkowej zgodnie z art. 81 Ordynacji podatkowej powinna zawierać pisemne uzasadnienie przyczyn korekty.
Objaśnienie: Do deklaracji należy dołączyć wypełniony załącznik, w którym zostaną wykazane poszczególne dane.

.....
Pieczęć podatnika

Załącznik nr 7
do Uchwały Nr XIX/267/11
Rady Miejskiej w Stalowej Woli
z dnia 29 listopada 2011 r.

Załącznik Nr 7 ZR-1/A

ZAŁĄCZNIK DO INFORMACJI LUB DEKLARACJI NA PODATEK ROLNY

Lp.	Położenie nieruchomości (adres)	Tytuł prawny (forma władania)	Nr księgi wieczystej	Obręb/ Nr działki	Powierzchnia działki	Identyfikator /działki	Udział
	OGÓŁEM						

Dane dotyczące współwłaściciela:

6. nazwa/ nazwisko, imię..... adres.....,NIP/PESEL.....

7. nazwa/ nazwisko, imię..... adres.....,NIP/PESEL.....

8. nazwa/ nazwisko, imię..... adres.....,NIP/PESEL.....

.....
Podpis podatnika/ osoby reprezentującej podatnika

Załącznik nr 8
do Uchwały Nr XLX/267/11
Rady Miejskiej w Stalowej Woli
z dnia 29 listopada 2011 r.

Załącznik Nr 8 ZR-1/B

.....
pieczęć podatnika

ZAŁĄCZNIK DO INFORMACJI LUB DEKLARACJI NA PODATEK ROLNY
o przedmiotach zwolnionych

Nr załącznika.....

Lp.	Obręb/ Nr działki	Rodzaj gruntu	Klasa	Powierzchnia w ha fizycznych	Podstawa prawna zwolnienia
OGÓŁEM					

Dane dotyczące współwłaściciela:

6. nazwa/ nazwisko, imię..... adres.....,NIP/PESEL.....

7. nazwa/ nazwisko, imię..... adres.....,NIP/PESEL.....

8. nazwa/ nazwisko, imię..... adres.....,NIP/PESEL.....

.....
Podpis podatnika/ osoby reprezentującej podatnik

Załącznik nr 9
do Uchwały Nr XIX/267/11
Rady Miejskiej w Stalowej Woli
z dnia 29 listopada 2011 r.

1. NIP ☐☐☐☐☐☐☐☐☐☐☐

2. PESEL/REGON ☐☐☐☐☐☐☐☐☐☐☐ ☐☐☐☐☐☐☐☐☐☐☐

3. Nr PKD..... **4. Liczba osób zatrudnionych**.....

IL-1

4. Tel. kontaktowy .....

INFORMACJA O LASACH

na rok .....

Podstawa prawna: *Ustawa z dnia 30 października 2002r. o podatku leśnym (DZ .U z 2002r. Nr 200, poz. 1682 ze zm.)*
Składający: *Formularz przeznaczony dla osób fizycznych będących właścicielami lasów, posiadaczami samoistnymi lasów, użytkownikami wieczystymi lasów, posiadaczami lasów stanowiących własność Skarbu Państwa lub jednostki samorządu terytorialnego.*
Termin składania: *W terminie 14 dni od zaistnienia okoliczności mających wpływ na powstanie i wygaśnięcie obowiązku podatkowego lub wysokość opodatkowania.*

A. MIEJSCE SKŁADANIA INFORMACJI

6. Prezydent Miasta Stalowej Woli
Adres siedziby: ul. Wolności 7, 37-450 Stalowa Wola

B. DANE SKŁADAJĄCEGO INFORMACJĘ

B. 1 Dane identyfikacyjne

7. Rodzaj podmiotu składającego informację *(zaznaczyć właściwą kratkę)*

☐ osoba fizyczna,

7. Rodzaj własności, posiadania *(zaznaczyć właściwą kratkę)*

☐ właściciel, ☐ współwłaściciel, ☐ posiadacz, ☐ posiadacz samoistny, ☐ współposiadacz,
☐ użytkownik wieczysty, ☐ współużytkownik wieczysty, ☐ posiadacz zależny (dzierżawa) ☐ współposiadacz zależny (dzierżawa)

8. Nazwisko, pierwsze imię, data urodzenia

9. Imię ojca, imię matki

A. **2** Adres siedziby*/ adres zamieszkania**

10. Kraj	11.Województwo	12. Powiat
13.Gmina/ Miejscowość	14. Ulica	15. Numer domu/lokalu
16.Kod pocztowy	17. Poczta	

C. OKOLICZNOŚCI POWODUJĄCE KONIECZNOŚĆ ZŁOŻENIA DEKLARACJI

18. Okoliczności powodujące złożenie informacji *(zaznaczyć właściwą kratkę)*

☐ informacja składana po raz pierwszy, ☐ korekta uprzednio złożonej informacji (miesiąc – rok) .....,

19. **D. DANE DOTYCZĄCE PRZEDMIOTÓW OPODATKOWANIA**	
D. 1. Z WYJĄTKIWM ZWOLNIONYCH	
Wyszczególnienie	**Powierzchnia w hektarach fizycznych**
1. Lasy ochronne	ha.
2. Lasy wchodzące w skład rezerwatów przyrody i parków narodowych	ha.
3. Lasy pozostałe	ha.
20. **E. INFORMACJE O PRZEDMIOTACH ZWOLNIONYCH**	
Wyszczególnienie przedmiotów zwolnienia	**Powierzchnia w hektarach fizycznych**
1. Lasy z drzewostanem w wieku do 40 lat	ha.
2. Lasy wpisane indywidualnie do rejestru zabytków	ha.
3. Użytki ekologiczne	ha.
4. Pozostałe	ha.
21. **G. OSWIADCZENIE PODATNIKA/ OSÓB UPRAWNIONYCH DO REPREZENTOWANIA PODATNIKA**	
22. Data wypełnienia informacji	23. Imię i nazwisko osoby sporządzającej informację
24. **H. ADNOTACJE ORGANU PODATKOWEGO**	
25. Data przyjęcia informacji	26. Podpis przyjmującego informację

Załącznik nr 10
do Uchwały Nr XIX/267/11
Rady Miejskiej w Stalowej Woli
z dnia 29 listopada 2011 r

.....
Pieczęć nagłówkowa podatnika

1. NIP | | | | | | | | | | |

2. REGON/Pesel | | | | | | | | | | |

3. Nr PKD..... **4. Liczba osób zatrudnionych**.....

DL-1

5. Tel. kontaktowy .....

DEKLARACJA NA PODATEK LEŚNY

na rok .....

Podstawa prawna: *Ustawa z dnia 30 października 2002r. o podatku leśnym (DZ.U z 2002r. Nr 200, poz. 1682 ze zm.)*

Składający: *Formularz przeznaczony dla osób prawnych, jednostek organizacyjnych oraz spółek nie mających osobowości prawnej będących właścicielami gruntów posiadaczami samoistnymi gruntów, użytkownikami wieczystymi gruntów, posiadaczami gruntów, stanowiących własność Skarbu Państwa lub jednostek samorządu terytorialnego oraz współwłaścicieli lub współposiadaczy z osobami fizycznymi, prawnymi, bądź z innymi jednostkami organizacyjnymi nieposiadającymi osobowości prawnej lub spółkami nieposiadającymi osobowości prawnej*

Termin składania: *Zgodnie z art. 6 ust.5, pkt 1 w/w/ ustawy.*

A. MIEJSCE SKŁADANIA DEKLARACJI

6. Prezydent Miasta Stalowej Woli
Adres siedziby: ul. Wolności 7, 37-450 Stalowa Wola tel. 015 -643-34-15

B. DANE SKŁADAJĄCEGO DEKLARACJĘ (niepotrzebne skreślić)
* dotyczy składającego deklarację niebędącą osobą fizyczną, **- dotyczy składającego deklarację będącą osobą fizyczną

B. 1 Dane identyfikacyjne

Rodzaj podmiotu składającego deklarację *(zaznaczyć właściwą kratkę)*

☐ osoba prawna, ☐ osoba fizyczna, ☐ jednostka organizacyjna nie posiadająca osobowości prawnej, ☐ spółka nie mająca osobowości prawnej,

7. Rodzaj własności, posiadania *(zaznaczyć właściwą kratkę)*

☐ właściciel, ☐ współwłaściciel, ☐ posiadacz, ☐ posiadacz samoistny, ☐ współposiadacz,
☐ użytkownik wieczysty, ☐ współużytkownik wieczysty, ☐ posiadacz zależny (dzierżawa, zarząd),

8. Nazwa pełna*/ nazwisko, pierwsze imię, data urodzenia**

9. Nazwa skrócona*/ imię ojca, imię matki **

2 Adres zamieszkania

10. Kraj	**11.**Województwo	**12.** Powiat
13. Gmina/ Miejscowość	**14.** Ulica	**15.** Numer domu/lokalu
16. Kod pocztowy	**17.** Poczta	

19. Okoliczności powodujące złożenie deklaracji *(zaznaczyć właściwą kratkę)*

☐ deklaracja na dany rok, ☐ powstanie obowiązku podatkowego data od .....,
☐ korekta deklaracji rocznej, ☐ wygaśnięcie obowiązku podatkowego data od .....,

D. DANE DOTYCZĄCE PRZEDMIOTÓW OPODATKOWANIA

D. 1. Z WYJĄTKIWM ZWOLNIONYCH

Wyszczególnienie	Powierzchnia w hektarach fizycznych	Stawka podatku	Podatek w zł
1. Lasy ochronne	20.	21.	22.
2. Lasy wchodzące w skład rezerwatów przyrody i parków narodowych	23.	24.	25.
3. Lasy pozostałe	26.	27.	28.
KWOTA PODATKU (po zaokrągleniu do pełnych złotych)			29.

E. INFORMACJE O PRZEDMIOTACH ZWOLNIONYCH

Wyszczególnienie przedmiotów zwolnienia	Powierzchnia w hektarach fizycznych	Stawka podatku	Kwota
1. Lasy z drzewostanem w wieku do 40 lat	30.	31.	32.
2. Lasy wpisane indywidualnie do rejestru zabytków	33.	34.	35.
3. Użytki ekologiczne	36.	37.	38.
4. Pozostałe	39.	40.	41.

(przepis prawa – z jakiego tytułu występuje zwolnienie)

KWOTA ZWOLNIENIA (po zaokrągleniu do pełnych złotych)	42.
F. KWOTA PODATKU DO ZAPŁATY (po zaokrągleniu do pełnych złotych)	43.

G. OSWIADCZENIE PODATNIKA/ OSÓB UPRAWNIONYCH DO REPREZENTOWANIA PODATNIKA

44. Imię i nazwisko kierownika jednostki	45. Podpis (pieczęć) składającego/ osoby reprezentującego składającego
46. Data wypełnienia deklaracji	47. Imię i nazwisko osoby sporządzającej deklarację, nr telefonu

49. ADNOTACJE ORGANU PODATKOWEGO

50. Data przyjęcia deklaracji	51. Podpis przyjmującego deklarację

Pouczenie: Podatek wynikający z niniejszej deklaracji należy wpłacić na rachunek Urzędu Miasta w Stalowej Woli.
W przypadku nie wpłacenia w obowiązujących terminach i ratach podatku lub wpłacenie rat nie w pełnej wysokości stanowi podstawę do wystawienia tytułu wykonawczego, zgodnie z przepisami ustawy z dnia 17 czerwca 1966r. o postępowaniu egzekucyjnym w administracji (Dz. U z 2005r Nr 229 poz. 1954 ze zm).
Korekta deklaracji podatkowej zgodnie z art. 81 Ordynacji podatkowej powinna zawierać pisemne uzasadnienie przyczyn korekty.

Załącznik nr 11
do Uchwały Nr XIX/267/11
Rady Miejskiej w Stalowej Woli
z dnia 29 listopada 2011 r.

.....
pieczęć podatnika

Załącznik Nr 11 ZL-1/A

ZAŁĄCZNIK DO INFORMACJI LUB DEKLARACJI NA PODATEK LEŚNY

Lp.	Położenie nieruchomości (adres)	Tytuł prawny (forma władania)	Nr księgi wieczystej	Obręb/ Nr działki	Powierzchnia działki	Identyfikator /działki	Udział
	OGÓŁEM						

Dane dotyczące współwłaściciela:

6. nazwa/ nazwisko, imię..... adres.....,NIP/PESEL.....

7. nazwa/ nazwisko, imię..... adres.....,NIP/PESEL.....

8. nazwa/ nazwisko, imię..... adres.....,NIP/PESEL.....

.....
Podpis podatnika/ osoby reprezentującej podatnika

Załącznik nr 12
do Uchwały Nr XIX/267/11
Rady Miejskiej w Stalowej Woli
z dnia 29 listopada 2011 r.

Załącznik Nr 12 ZL-1/B

.....
pieczęć podatnika

ZAŁĄCZNIK DO INFORMACJI LUB DEKLARACJI NA PODATEK LEŚNY
o przedmiotach zwolnionych

Lp.	Obręb/ Nr działki	Rodzaj gruntu	Klasa	Powierzchnia w ha fizycznych	Podstawa prawna zwolnienia
OGÓŁEM					

Dane dotyczące współwłaściciela:

6. nazwa/ nazwisko, imię..... adres.....,NIP/PESEL.....

7. nazwa/ nazwisko, imię..... adres.....,NIP/PESEL.....

8. nazwa/ nazwisko, imię..... adres.....,NIP/PESEL.....

.....
Podpis podatnika/ osoby reprezentującej podatnika

3335

UCHWAŁA Nr XV/81/11
RADY GMINY CHORKÓWKA
z dnia 29 listopada 2011 r.

w sprawie określenia wzorów formularzy podatku od nieruchomości, podatku rolnego i podatku leśnego

Na podstawie art. 18 ust.2 pkt 8 i art. 40 ust.1 ustawy z dnia 8 marca 1990r. o samorządzie gminnym (Dz. U. z 2001 r. Nr 142, poz. 1591 ze zm.), art. 6 ust. 13 ustawy z dnia 12 stycznia 1991r. o podatkach i opłatach lokalnych (Dz. U. z 2010 r. Nr 95, poz. 613 ze zm.), art. 6a ust. 11 ustawy z dnia 15 listopada 1984 r. o podatku rolnym (Dz. U z 2006 r. Nr 136, poz. 969 ze zm.), art. 6 ust. 9 ustawy z dnia 30 października 2002 r. o podatku leśnym (Dz. U. z 2002 r. Nr 200, poz.1682 ze zm.) oraz art. 4 ust. 1 ustawy z dnia 20 lipca 2000 r. o ogłaszaniu aktów normatywnych i niektórych innych aktów prawnych (Dz. U. z 2011 r. Nr 197, poz. 1172), **Rada Gminy Chorkówka uchwala, co następuje**:

§ 1. Określa się wzór formularza: deklaracja na podatek od nieruchomości (DN-1) zgodnie z załącznikiem Nr 1 do uchwały.

§ 2. Określa się wzór formularza: informacja o nieruchomościach i obiektach budowlanych (IN-1) zgodnie z załącznikiem Nr 2 do uchwały.

§ 3. Określa się wzór formularza: deklaracja na podatek rolny (DR-1) zgodnie z załącznikiem Nr 3 do uchwały.

§ 4. Określa się wzór formularza: informacja o gruntach (IR-1) zgodnie z załącznikiem Nr 4 do uchwały.

§ 5. Określa się wzór formularza: deklaracja na podatek leśny (DL-1) zgodnie z załącznikiem Nr 5 do uchwały.

§ 6. Określa się wzór formularza: informacja o lasach (IL-1) zgodnie z załącznikiem Nr 6 do uchwały.

§ 7. Tracą moc następujące uchwały:

1) Uchwała Nr II/15/2002 Rady Gminy Chorkówka z dnia 6 grudzień 2002 r. w sprawie: wzoru deklaracji na podatek od nieruchomości oraz wzoru informacji o nieruchomościach i obiektach budowlanych.

2) Uchwała Nr II/16/2002 Rady Gminy Chorkówka z dnia 6 grudzień 2002 r. w sprawie: wzoru deklaracji na podatek rolny oraz wzoru informacji o gruntach.

3) Uchwała Nr III/33/2002 Rady Gminy Chorkówka z dnia 28 grudzień 2002 r. w sprawie: wzoru deklaracji na podatek leśny oraz wzoru informacji o lasach.

§ 8. Wykonanie uchwały powierza się Wójtowi Gminy Chorkówka.

§ 9. Uchwała wchodzi w życie po upływie 14 dni od dnia ogłoszenia w Dzienniku Urzędowym Województwa Podkarpackiego z mocą od 1 stycznia 2012 roku.

Przewodniczący Rady Gminy Chorkówka

Sebastian Rogala

POLA JASNE WYPEŁNIA PODATNIK. WYPEŁNIAĆ NA MASZYNIE, KOMPUTEROWO LUB RĘCZNIE, DUŻYMI DRUKOWANYMI LITERAMI, CZARNYM LUB NIEBIESKIM KOLOREM.

1. Numer Identyfikacji Podatkowej podatnika	2. Nr dokumentu	Załącznik Nr 1 do Uchwały Rady Gminy Chorkówka Nr XV/81/11 z dnia 29 listopada 2011r.

DN-1

DEKLARACJA NA PODATEK OD NIERUCHOMOŚCI

3. Rok

Podstawa prawna:	Ustawa z dnia 12 stycznia 1991 r. o podatkach i opłatach lokalnych (Dz. U. z 2010 r. Nr 95, poz. 613 ze zm.).
Składający:	Formularz przeznaczony dla osób prawnych, jednostek organizacyjnych oraz spółek niemających osobowości prawnej będących właścicielami nieruchomości lub obiektów budowlanych, posiadaczami samoistnymi nieruchomości lub obiektów budowlanych, użytkownikami wieczystymi gruntów, posiadaczami nieruchomości lub ich części albo obiektów budowlanych lub ich części, stanowiących własność Skarbu Państwa lub jednostki samorządu terytorialnego oraz dla osób fizycznych będących współwłaścicielami lub współposiadaczami z osobami prawnymi, bądź z innymi jednostkami organizacyjnymi nieposiadającymi osobowości prawnej lub ze spółkami nieposiadającymi osobowości prawnej, z wyjątkiem osób fizycznych tworzących wspólnotę mieszkaniową.
Termin składania:	Do 31 stycznia każdego roku podatkowego lub w terminie 14 dni od zaistnienia okoliczności mających wpływ na powstanie (wygaśnięcie) obowiązku podatkowego, lub wysokość opodatkowania. Obowiązek składania deklaracji dotyczy również podatników korzystających ze zwolnień na mocy przepisów ustawy .
Miejsce składania:	Organ podatkowy właściwy ze względu na miejsce położenia przedmiotów opodatkowania.

A. MIEJSCE SKŁADANIA INFORMACJI

4. Nazwa i adres siedziby organu podatkowego

Wójt Gminy Chorkówka
38-458 Chorkówka 175

B. OBOWIĄZEK ZŁOŻENIA DEKLARACJI

Podatnik ma obowiązek złożenia wraz z korektą deklaracji pisemnego uzasadnienia przyczyny korekty - art. 81 ustawy Ordynacja

5. Okoliczności powodujące obowiązek złożenia deklaracji (zaznaczyć właściwy kwadrat):

❑ 1. deklaracja roczna ❑ 2. korekta deklaracji rocznej (miesiąc / rok) ……/……..

C. PODMIOT ZOBOWIĄZANY DO ZŁOŻENIA DEKLARACJI

6. Rodzaj podmiotu (zaznaczyć właściwy kwadrat):

❑ 1. właściciel, użytkownik lub posiadacz ❑ 2. współwłaściciel, współużytkownik lub współposiadacz

D. DANE PODATNIKA

* - dotyczy podatnika niebędącego osobą fizyczną ** - dotyczy podatnika będącego osobą fizyczną

D.1. DANE IDENTYFIKACYJNE

7. Rodzaj podatnika (zaznaczyć właściwy kwadrat):

❑ 1. osoba fizyczna ❑ 2. osoba prawna ❑ 3. jednostka organizacyjna, w tym spółka, nieposiadająca osobowości prawnej

8. Nazwa pełna * / Nazwisko **

9. Nazwa skrócona * / Pierwsze imię, drugie imię **

10. Identyfikator REGON	11. Polska Klasyfikacja Działalności (PKD)	12. Ilość zatrudnionych pracowników

13. Imię ojca**	14. Imię matki**	15. Data urodzenia (dzień - miesiąc - rok)**	16. Numer PESEL **

D.2. ADRES SIEDZIBY * / ADRES ZAMIESZKANIA **

17.Kraj	18.Województwo	19. Powiat

20. Gmina	21. Ulica	22. Nr domu	23. Nr lokalu

24. Miejscowość	25. Kod pocztowy	26. Poczta

POLA JASNE WYPEŁNIA PODATNIK. WYPEŁNIAĆ NA MASZYNIE, KOMPUTEROWO LUB RĘCZNIE, DUŻYMI DRUKOWANYMI LITERAMI, CZARNYM LUB NIEBIESKIM KOLOREM.

E. DANE DOTYCZĄCE PRZEDMIOTÓW OPODATKOWANIA NIEPODLEGAJĄCYCH ZWOLNIENIU

E.1. POWIERZCHNIA GRUNTÓW

	Podstawa opodatkowania w m^2(ha) z dokładnością do $1m^2$	Stawka podatku zł, gr	Kwota podatku zł, gr
1. Związane z prowadzeniem działalności gospodarczej, bez względu na sposób zakwalifikowania w ewidencji gruntów i budynków	27. m^2	28.	29.
2. Pod jeziorami, zajęte na zbiorniki wodne retencyjne lub elektrowni wodnych [1)]	30. ha	31.	32.
3. Pozostałe grunty, w tym zajęte na prowadzenie odpłatnej statutowej działalności pożytku publicznego przez organizacje pożytku publicznego	33. m^2	34.	35.

E.2. POWIERZCHNIA UŻYTKOWA BUDYNKÓW LUB ICH CZĘŚCI *)

	Podstawa opodatkowania w m^2	Stawka podatku zł, gr	Kwota podatku zł, gr
1.Mieszkalne – ogółem:	36. m^2	37.	38.
2. Związane z prowadzeniem działalności gospodarczej oraz części budynków mieszkalnych zajęte na prowadzenie działalności gospodarczej – ogółem:	39. m^2	40.	41.
3. Zajęte na prowadzenie działalności gospodarczej w zakresie obrotu kwalifikowanym materiałem siewnym - ogółem:	42. m^2	43.	44.
4. Związane z udzielaniem świadczeń zdrowotnych w rozumieniu przepisów o działalności leczniczej, zajętych przez podmioty udzielające tych świadczeń:	45. m^2	46.	47.
5. Pozostałe, w tym zajęte na prowadzenie odpłatnej statutowej działalności pożytku publicznego przez organizacje pożytku publicznego – ogółem:	48. m^2	49.	50.

E.3. WARTOŚĆ BUDOWLI LUB ICH CZĘŚCI ZWIĄZANYCH Z PROWADZENIEM DZIAŁALNOŚCI GOSPODARCZEJ **)

	Podstawa opodatkowania w zł. (po zaokrągleniu do pełnych złotych)	Stawka podatku %	Kwota podatku zł, gr
1. Budowle:	51.	52.	53.

F. ŁĄCZNA KWOTA PODATKU

Kwota podatku (po zaokrągleniu do pełnych złotych)**) Suma kwot z części E.1, E.2 i E.3.	54. zł,

Kwota miesięcznych rat (art. 6, ust. 9, pkt 3 ustawy z dnia 12 stycznia 1991 r. o podatkach i opłatach lokalnych). Kwotę miesięcznych rat należy zaokrąglić do pełnych złotych (zgodnie z art. 63 § 1 ustawy z dnia 29 sierpnia 1997 r. – Ordynacja podatkowa). Ostatnia rata jest ratą wyrównawczą.

I.	II.	III.	IV.	V.	VI.	VII.	VIII.	IX.	X.	XI.	XII.

G. DANE O NIERUCHOMOŚCIACH I OBIEKTACH BUDOWLANYCH PODLEGAJĄCYCH OPODATKOWANIU LUB ZWOLNIENIU

G.1. POŁOŻENIE NIERUCHOMOŚCI

55. Położenie nieruchomości (adres)

1) Należy podać z dokładnością do czterech miejsc po przecinku

POLA JASNE WYPEŁNIA PODATNIK. WYPEŁNIAĆ NA MASZYNIE, KOMPUTEROWO LUB RĘCZNIE, DUŻYMI DRUKOWANYMI LITERAMI, CZARNYM LUB NIEBIESKIM KOLOREM.

G.2. TYTUŁ PRAWNY (zaznaczyć właściwy kwadrat):

56. Rodzaj własności ❑ 1. własność ❑ 2. współwłasność	57. Rodzaj posiadania samoistnego ❑ 1. posiadanie ❑ 2. współposiadanie
58. Rodzaj użytkowania ❑ 1. użytkowanie wieczyste ❑ 2. współużytkowanie wieczyste	59. Rodzaj posiadania zależnego ❑ 1. posiadanie ❑ 2. współposiadanie

G.3. IDENTYFIKATORY GEODEZYJNE PRZEDMIOTÓW OPODATKOWANIA

W PRZYPADKU WIĘKSZEJ LICZBY PRZEDMIOTÓW OPODATKOWANIA NALEŻY WYPEŁNIĆ ZAŁĄCZNIK DO DEKLARACJI

60. Działki
61. Budynki
62. Lokale
63. Budowle

G.4. KSIĘGA WIECZYSTA

64. Numer księgi wieczystej (zbioru dokumentów)	65. Nazwa sądu

H. DANE DOTYCZĄCE ZWOLNIEŃ PODATKOWYCH WYNIKAJĄCYCH Z USTAWY LUB UCHWAŁY RADY GMINY CHORKÓWKA

Tytuł prawny zwolnienia	Grunty powierzchnia w m^2	Budynki lub ich części*) powierzchnia użytkowa w m^2	Budowle **) **wartość w zł**	Kwota Zwolnienia zł, gr
Art.7 ust.1 pkt 1 - budowle wchodzące w skład infrastruktury kolejowej w rozumieniu przepisów o transporcie kolejowym oraz zajęte pod nie grunty, jeżeli: a) zarządca infrastruktury jest obowiązany do jej udostępniania licencjonowanym przewoźnikom kolejowym, lub b) są przeznaczone wyłącznie do przewozu osób, wykonywanego przez przewoźnika kolejowego, który równocześnie zarządza tą infrastrukturą bez udostępniania jej innym przewoźnikom, lub c) tworzą linie kolejowe o szerokości torów większej niż 1435 mm.	66.		67.	68.
Art.7 ust.1a - grunty, budynki i budowle pozostałe po likwidacji linii kolejowych lub ich odcinków – do czasu przeniesienia ich własności lub prawa użytkowania wieczystego - nie dłużej jednak niż przez 3 lata od pierwszego dnia miesiąca następującego po miesiącu, w którym stała się ostateczna decyzja lub weszło w życie rozporządzenie, wyrażające zgodę na likwidację linii lub ich odcinków, wydane w trybie przewidzianym w przepisach o transporcie kolejowym - z wyjątkiem zajętych na działalność inną niż działalność, o której mowa w przepisach o transporcie kolejowym	69.	70.	71.	72.
Art.7 ust.1 pkt 2 - budowle infrastruktury portowej, budowle infrastruktury zapewniającej dostęp do portów i przystani morskich oraz zajęte pod nie grunty	73.		74.	75.
Art.7 ust.1 pkt 2a - grunty, które znajdują się w posiadaniu podmiotu zarządzającego portem lub przystanią morską, pozyskane na potrzeby rozwoju portu lub przystani morskiej, zajęte na działalność określoną w statucie tego podmiotu, położone w granicach portów i przystani morskich - od pierwszego dnia miesiąca następującego po miesiącu, w którym podmiot ten wszedł w ich posiadanie - nie dłużej niż przez okres 5 lat, z wyjątkiem gruntów zajętych przez podmiot inny niż podmiot zarządzający portem lub przystanią morską	76.			77.
Art.7 ust.1 pkt 3 - budynki, budowle i zajęte pod nie grunty na obszarze części lotniczych lotnisk użytku publicznego	78.	79.	80.	81.
Art.7 ust.1 pkt 4 - budynki gospodarcze lub ich części: a) służące działalności leśnej lub rybackiej, b) położone na gruntach gospodarstw rolnych, służące wyłącznie działalności rolniczej, c) zajęte na prowadzenie działów specjalnych produkcji rolnej		82.		83.
Art.7 ust.1 pkt 5 - nieruchomości lub ich części zajęte na potrzeby prowadzenia przez stowarzyszenia statutowej działalności wśród dzieci i młodzieży w zakresie oświaty, wychowania, nauki i techniki, kultury fizycznej i sportu, z wyjątkiem wykorzystywanych do prowadzenia działalności gospodarczej, oraz grunty zajęte trwale na obozowiska i bazy wypoczynkowe dzieci i młodzieży	84.	85.		86.
Art.7 ust.1 pkt 6 - grunty i budynki wpisane indywidualnie do rejestru zabytków, pod warunkiem ich utrzymania i konserwacji, zgodnie z przepisami o ochronie zabytków, z wyjątkiem części zajętych na prowadzenie działalności gospodarczej	87.	88.		89.
Art.7 ust.1 pkt 7 - grunty i budynki we władaniu muzeów rejestrowanych	90.	91.		92.
Art.7 ust.1 pkt 8 - grunty położone na obszarach objętych ochroną ścisłą, czynną lub krajobrazową, a także budynki i budowle trwale związane z gruntem, służące bezpośrednio osiąganiu celów z zakresu ochrony przyrody - w parkach narodowych oraz w rezerwatach przyrody	93.	94.	95.	96.
Art.7 ust.1 pkt 8a - będące własnością Skarbu Państwa: grunty pokryte wodami jezior o ciągłym dopływie lub odpływie wód powierzchniowych oraz grunty zajęte pod sztuczne zbiorniki wodne	97.			98.
Art.7 ust.1 pkt 9 - budowle wałów ochronnych, grunty pod wałami ochronnymi i położone w międzywalach, z wyjątkiem zajętych na prowadzenie działalności gospodarczej przez inne podmioty niż spółki wodne, ich związki oraz związki wałowe	99.		100.	101.
Art.7 ust.1 pkt 10 - grunty stanowiące nieużytki, użytki ekologiczne, grunty zadrzewione i zakrzewione, z wyjątkiem zajętych na prowadzenie działalności gospodarczej	102.			103.

POLA JASNE WYPEŁNIA PODATNIK. WYPEŁNIAĆ NA MASZYNIE, KOMPUTEROWO LUB RĘCZNIE, DUŻYMI DRUKOWANYMI LITERAMI, CZARNYM LUB NIEBIESKIM KOLOREM.

Art.7 ust.1 pkt 11 - grunty stanowiące działki przyzagrodowe członków rolniczych spółdzielni produkcyjnych, którzy spełniają jeden z warunków: a) osiągnęli wiek emerytalny, b) są inwalidami zaliczonymi do I albo II grupy, c) są niepełnosprawnymi o znacznym lub umiarkowanym stopniu niepełnosprawności, d) są osobami całkowicie niezdolnymi do pracy w gospodarstwie rolnym albo niezdolnymi do samodzielnej egzystencji	104.			105.
Art.7 ust.1 pkt 12 - budynki położone na terenie rodzinnych ogrodów działkowych, nieprzekraczające norm powierzchni ustalonych w przepisach Prawa budowlanego dla altan i obiektów gospodarczych, z wyjątkiem zajętych na działalność gospodarczą		106.		107.
Art.7 ust.1 pkt 13 - budynki i budowle zajęte przez grupę producentów rolnych wpisaną do rejestru tych grup, wykorzystywane wyłącznie na prowadzenie działalności w zakresie sprzedaży produktów lub grup produktów wytworzonych w gospodarstwach członków grupy lub w zakresie określonym w art.4 ust.2 ustawy z dnia 15 września 2000 r. o grupach producentów rolnych i ich związkach oraz o zmianie innych ustaw, zgodnie z jej aktem założycielskim		108.	109.	110.
Art.7 ust.1 pkt 14 - nieruchomości lub ich części zajęte na prowadzenie nieodpłatnej statutowej działalności pożytku publicznego przez organizacje pożytku publicznego	111.	112.		113.
Art.7 ust.2 pkt 1 - uczelnie, zwolnienie nie dotyczy przedmiotów opodatkowania zajętych na działalność gospodarczą	114.	115.		116.
Art.7 ust.2 pkt 2 - publiczne i niepubliczne jednostki organizacyjne objęte systemem oświaty oraz prowadzące je organy, w zakresie nieruchomości zajętych na działalność oświatową	117.	118.		119.
Art.7 ust.2 pkt 3 – instytuty naukowe i pomocnicze jednostki naukowe PAN; zwolnienie nie dotyczy przedmiotów opodatkowania zajętych na działalność gospodarczą	120.	121.		122.
Art.7 ust.2 pkt 4 - prowadzący zakłady pracy chronionej spełniające warunek, o którym mowa w art. 28 ust. 1 pkt 1 lit. b ustawy z dnia 27 sierpnia 1997r. p rehabilitacji zawodowej i społecznej oraz zatrudnianiu osób niepełnosprawnych (Dz. U. z 2010r. Nr 214, poz. 1407 z późn. zm.) lub zakłady aktywności zawodowej - w zakresie przedmiotów opodatkowania zgłoszonych wojewodzie, jeżeli zgłoszenie zostało potwierdzone decyzją w sprawie przyznania statusu zakładu pracy chronionej lub zakładu aktywności zawodowej albo zaświadczeniem - zajętych na prowadzenie tego zakładu, z wyjątkiem przedmiotów podatkowania znajdujących się w posiadaniu zależnym podmiotów niebędących prowadzącymi zakłady pracy chronionej lub zakłady aktywności zawodowej	123.	124.	125.	126.
Art.7 ust.2 pkt 5 - instytuty badawcze, z wyjątkiem przedmiotów opodatkowania zajętych na działalność gospodarczą	127.	128.		129.
Art.7 ust.2 pkt 5a - przedsiębiorcy o statusie centrum badawczo-rozwojowego uzyskanym na zasadach określonych w przepisach o niektórych formach wspierania działalności innowacyjnej w odniesieniu do przedmiotów opodatkowania zajętych na cele prowadzonych badań i prac rozwojowych	130.	131.	132.	133.
Art.7 ust.2 pkt 6 - Polski Związek Działkowców, z wyjątkiem przedmiotów opodatkowania zajętych na działalność gospodarczą	134.	135.		136.
Uchwała Rady Gminy Chorkówka Nr II/10/02 z dnia 6 grudnia 2002r. w sprawie wprowadzenia zwolnień w podatku od nieruchomości.	137.	138.	139.	140.
Uchwała Rady Gminy Chorkówka Nr XLII/256/10 z dnia 31 maja 2010r. w sprawie zwolnień od podatku od nieruchomości w ramach pomocy de minimis (Dz. Urz. Woj. Podk. z 2010 r. Nr 48, poz.1049)	141.	142.	143.	144.
Uchwała Rady Gminy Chorkówka Nr ..... z dnia ..... w sprawie	145.	146.	147.	148.
Inne zwolnienia	149.	150.	151.	152.

I. ŁĄCZNA KWOTA ZWOLNIEŃ PODATKOWYCH

Kwota zwolnień (po zaokrągleniu do pełnych złotych)[**)] **Suma kwot z części H**	153. zł

J. INFORMACJA O ZAŁĄCZNIKACH

154. Liczba załączników .....

K. OŚWIADCZENIE I PODPIS PODATNIKA / OSOBY REPREZENTUJĄCEJ PODATNIKA

Oświadczam, że są mi znane przepisy Kodeksu karnego skarbowego o odpowiedzialności za podanie danych niezgodnych z rzeczywistością.

155. Imię	156. Nazwisko
157. Data wypełnienia deklaracji (dzień - miesiąc - rok)	158. Podpis (pieczęć) podatnika / osoby reprezentującej podatnika [3)]
159. **Adres e-mail**	
160. Telefon kontaktowy	

3) Niepotrzebne skreślić

POLA JASNE WYPEŁNIA PODATNIK. WYPEŁNIAĆ NA MASZYNIE, KOMPUTEROWO LUB RĘCZNIE, DUŻYMI DRUKOWANYMI LITERAMI, CZARNYM LUB NIEBIESKIM KOLOREM.

L. ADNOTACJE ORGANU PODATKOWEGO

161. Uwagi organu podatkowego	
162. Data (dzień - miesiąc - rok))	163. Podpis przyjmującego formularz

Wyjaśnienie

*) Podstawę opodatkowania dla budynków lub ich części stanowi powierzchnia użytkowa.
Powierzchnia użytkowa budynku lub jego części jest to powierzchnia mierzona po wewnętrznej długości ścian na wszystkich kondygnacjach, z wyjątkiem powierzchni klatek schodowych oraz szybów dźwigowych; za kondygnację uważa się również garaże podziemne, piwnice, sutereny i poddasza użytkowe.
Powierzchnię pomieszczeń lub ich części oraz część kondygnacji o wysokości w świetle od 1,40 m do 2,20 m zalicza się do powierzchni użytkowej budynku w 50%, a jeżeli wysokość pomieszczenia jest mniejsza niż 1,40 m, powierzchnię tę pomija się.

**) Zgodnie z art. 63 § 1 ustawy z dnia 29 sierpnia 1997r. Ordynacja podatkowa (Dz. U. z 2005r. Nr 8 poz. 60 z późn. zm.) podstawy opodatkowania, kwoty podatków, odsetki za zwłokę, opłaty prolongacyjne, oprocentowanie nadpłat oraz wynagrodzenia przysługujące płatnikom i inkasentom zaokrągla się do pełnych złotych w ten sposób, że końcówki kwot wynoszące mniej niż 50 groszy pomija się, a końcówki kwot wynoszące 50 i więcej groszy podwyższa się do pełnych złotych.

Pouczenie

W przypadku niewpłacenia w określonych ustawowo terminach kwoty należnego podatku lub wpłacenia jej w niepełnej wysokości, niniejsza deklaracja stanowi podstawę do wystawienia tytułu wykonawczego, zgodnie z przepisami ustawy z dnia 17 czerwca 1966r. o postępowaniu egzekucyjnym w administracji (Dz.U. z 2005 r. Nr 229, poz. 1954 z późn. zm.).

POLA JASNE WYPEŁNIA PODATNIK. WYPEŁNIAĆ NA MASZYNIE, KOMPUTEROWO LUB RĘCZNIE, DUŻYMI DRUKOWANYMI LITERAMI, CZARNYM LUB NIEBIESKIM KOLOREM.

ZAŁĄCZNIK DO DEKLARACJI DN-1 NA PODATEK OD NIERUCHOMOŚCI

DANE SKŁADAJĄCEGO DEKLARACJĘ NA ROK .....

Nazwa i adres siedziby/ nazwisko, imię i adres zamieszkania

Nr NIP, REGON lub PESEL

DANE DOTYCZĄCE PRZEDMIOTÓW OPODATKOWANIA

Lp	Adres nieruchomości	Nr obrębu	Nr działki	Nr KW	Forma władania	Nr ewidencyjny	Nazwa budowli	Wartość budowli w zł	Powierzchnia gruntów w m^2	Powierzchnia budynków w m^2	Tytuł zwolnienia
OGÓŁEM											

PODPIS I PIECZĘĆ PODATNIKA LUB OSOBY UPOWAŻNIONEJ DO REPREZENTOWANIA PODATNIKA

POLA JASNE WYPEŁNIA PODATNIK. WYPEŁNIAĆ NA MASZYNIE, KOMPUTEROWO LUB RĘCZNIE, DUŻYMI DRUKOWANYMI LITERAMI, CZARNYM LUB NIEBIESKIM KOLOREM.

1. Numer Identyfikacji Podatkowej podatnika	2. Nr dokumentu	3. Załacznik Nr 2 do Uchwały Rady Gminy Chorkówka Nr XV/81/11 z dnia 29 listopada 2011r.

IN-1

INFORMACJA O NIERUCHOMOŚCIACH I OBIEKTACH BUDOWLANYCH

Podstawa prawna:	Ustawa z dnia 12 stycznia 1991r. o podatkach i opłatach lokalnych (Dz. U. z 2010r. Nr 95, poz. 613 ze zm.)
Składający:	Formularz przeznaczony dla osób fizycznych będących właścicielami nieruchomości lub obiektów budowlanych, posiadaczami samoistnymi nieruchomości lub obiektów budowlanych, użytkownikami wieczystymi gruntów, posiadaczami nieruchomości lub ich części albo obiektów budowlanych lub ich części, stanowiących własność Skarbu Państwa lub jednostki samorządu terytorialnego.
Termin składania:	W terminie 14 dni od zaistnienia okoliczności mających wpływ na powstanie (wygaśnięcie) obowiązku podatkowego, lub wysokość opodatkowania. Obowiązek składania informacji dotyczy również podmiotów korzystających ze zwolnień na mocy przepisów ustawy.
Miejsce składania:	Organ podatkowy właściwy ze względu na miejsce położenia przedmiotów opodatkowania.

A. MIEJSCE SKŁADANIA INFORMACJI

4. Nazwa i adres siedziby organu podatkowego

Wójt Gminy Chorkówka
38-458 Chorkówka 175

B. OBOWIĄZEK ZŁOŻENIA INFORMACJI

Podatnik ma obowiązek złożenia wraz z korektą informacji pisemnego uzasadnienia przyczyny korekty – art. 81 ustawy Ordynacja podatkowa.

5. Okoliczności powodujące obowiązek złożenia informacji (zaznaczyć właściwy kwadrat):

❑ 1. informacja ❑ 2. korekta

C. PODMIOT ZOBOWIĄZANY DO ZŁOŻENIA INFORMACJI

6. Rodzaj podmiotu (zaznaczyć właściwy kwadrat):

❑ 1. właściciel, użytkownik lub posiadacz ❑ 2. współwłaściciel, współużytkownik lub współposiadacz

D. DANE PODATNIKA

D.1. DANE IDENTYFIKACYJNE

7. Nazwisko

8. Pierwsze imię, drugie imię

9. Imię ojca	10. Imię matki	11. Data urodzenia	12. Numer PESEL

13. Identyfikator REGON [1]	14. Polska Klasyfikacja Działalności (PKD) [1]	15. Ilość zatrudnionych pracowników [1]

D.2. ADRES ZAMIESZKANIA

16. Kraj	17. Województwo	18. Powiat

19. Gmina	20. Ulica	21. Nr domu	22. Nr lokalu

23. Miejscowość	24. Kod pocztowy	25. Poczta

E. DANE DOTYCZĄCE PRZEDMIOTÓW OPODATKOWANIA NIEPODLEGAJĄCYCH ZWOLNIENIU

E.1. POWIERZCHNIA GRUNTÓW	Podstawa opodatkowania w m² (ha) z dokładnością do 1m²
1. Związane z prowadzeniem działalności gospodarczej, bez względu na sposób zakwalifikowania w ewidencji gruntów i budynków – ogółem:	26. m²
2. Pod jeziorami, zajęte na zbiorniki wodne retencyjne lub elektrowni wodnych [2] – ogółem:	27. , ha
3. Pozostałe grunty, w tym zajęte na prowadzenie odpłatnej statutowej działalności pożytku publicznego przez organizacje pożytku publicznego – ogółem:	28. m²

[1] Dotyczy podmiotów prowadzących działalność gospodarczą
[2] Należy podać z dokładnością do czterech miejsc po przecinku

POLA JASNE WYPEŁNIA PODATNIK. WYPEŁNIAĆ NA MASZYNIE, KOMPUTEROWO LUB RĘCZNIE, DUŻYMI DRUKOWANYMI LITERAMI, CZARNYM LUB NIEBIESKIM KOLOREM.

E.2. POWIERZCHNIA BUDYNKÓW LUB ICH CZĘŚCI

	Podstawa opodatkowania w m^2
1. Mieszkalne *– ogółem:	29. m^2
2. Związane z prowadzeniem działalności gospodarczej oraz części budynków mieszkalnych zajęte na prowadzenie działalności gospodarczej * – ogółem:	30. m^2
3. Zajęte na prowadzenie działalności gospodarczej w zakresie obrotu kwalifikowanym materiałem siewnym * – ogółem:	31. m^2
4. Związane z udzielaniem świadczeń zdrowotnych w rozumieniu przepisów o działalności leczniczej, zajętych przez podmioty udzielające tych świadczeń * - ogółem :	32. m^2
5. Pozostałe, w tym zajętych na prowadzenie odpłatnej statutowej działalności pożytku publicznego przez organizacje pożytku publicznego * – ogółem:	33. m^2

E.3. WARTOŚĆ BUDOWLI LUB ICH CZĘŚCI ZWIĄZANYCH Z PROWADZENIEM DZIAŁALNOŚCI GOSPODARCZEJ

	Podstawa opodatkowania w zł (po zaokrągleniu do pełnych złotych)**
1.Budowle ** :	34. zł

F. DANE O NIERUCHOMOŚCIACH I OBIEKTACH BUDOWLANYCH PODLEGAJĄCYCH OPODATKOWANIU LUB ZWOLNIENIU

F.1. POŁOŻENIE NIERUCHOMOŚCI

35. Położenie nieruchomości (adres)

F.2. TYTUŁ PRAWNY (zaznaczyć właściwy kwadrat):

36. Rodzaj własności ❑ 1. własność ❑ 2. współwłasność	37. Rodzaj posiadania samoistnego ❑ 1. posiadanie ❑ 2. współposiadanie
38. Rodzaj użytkowania ❑ 1. użytkowanie wieczyste ❑ 2. współużytkowanie	39. Rodzaj posiadania zależnego ❑ 1. posiadanie ❑ 2. współposiadanie

F.3. IDENTYFIKATORY GEODEZYJNE DZIAŁEK, BUDYNKÓW, LOKALI[3)]

40. Działki

41. Budynki

42. Lokale

F.4. KSIĘGA WIECZYSTA

43. Numer księgi wieczystej (zbioru dokumentów)	44. Nazwa sądu

G. DANE DOTYCZĄCE ZWOLNIEŃ PODATKOWYCH WYNIKAJĄCYCH Z USTAWY LUB UCHWAŁY RADY GMINY CHORKÓWKA

Tytuł prawny zwolnienia	Grunty powierzchnia w m^2	Budynki lub ich części powierzchnia użytkowa w m^2	Budowle wartość w zł
Art.7 ust.1 pkt 1 - budowle wchodzące w skład infrastruktury kolejowej w rozumieniu przepisów o transporcie kolejowym oraz zajęte pod nie grunty, jeżeli: a) zarządca infrastruktury jest obowiązany do jej udostępniania licencjonowanym przewoźnikom kolejowym, lub b) są przeznaczone wyłącznie do przewozu osób, wykonywanego przez przewoźnika kolejowego, który równocześnie zarządza tą infrastrukturą bez udostępniania jej innym przewoźnikom, lub c) tworzą linie kolejowe o szerokości torów większej niż 1435 mm.	45.		46.

3) Identyfikatory lokali wykazuje się, jeżeli zostały nadane

POLA JASNE WYPEŁNIA PODATNIK. WYPEŁNIAĆ NA MASZYNIE, KOMPUTEROWO LUB RĘCZNIE, DUŻYMI DRUKOWANYMI LITERAMI, CZARNYM LUB NIEBIESKIM KOLOREM.

	Art.7 ust.1a - grunty, budynki i budowle pozostałe po likwidacji linii kolejowych lub ich odcinków – do czasu przeniesienia ich własności lub prawa użytkowania wieczystego - nie dłużej jednak niż przez 3 lata od pierwszego dnia miesiąca następującego po miesiącu, w którym stała się ostateczna decyzja lub weszło w życie rozporządzenie, wyrażające zgodę na likwidację linii lub ich odcinków, wydane w trybie przewidzianym w przepisach o transporcie kolejowym - z wyjątkiem zajętych na działalność inną niż działalność, o której mowa w przepisach o transporcie kolejowym	47.	48.	49.
	Art.7 ust.1 pkt 2 - budowle infrastruktury portowej, budowle infrastruktury zapewniającej dostęp do portów i przystani morskich oraz zajęte pod nie grunty	50.		51.
	Art.7 ust.1 pkt 2a - grunty, które znajdują się w posiadaniu podmiotu zarządzającego portem lub przystanią morską, pozyskane na potrzeby rozwoju portu lub przystani morskiej, zajęte na działalność określoną w statucie tego podmiotu, położone w granicach portów i przystani morskich - od pierwszego dnia miesiąca następującego po miesiącu, w którym podmiot ten wszedł w ich posiadanie - nie dłużej niż przez okres 5 lat, z wyjątkiem gruntów zajętych przez podmiot inny niż podmiot zarządzający portem lub przystanią morską	52.		
	Art.7 ust.1 pkt 3 - budynki, budowle i zajęte pod nie grunty na obszarze części lotniczych lotnisk użytku publicznego	53.	54.	55.
	Art.7 ust.1 pkt 4 - budynki gospodarcze lub ich części: a) służące działalności leśnej lub rybackiej, b) położone na gruntach gospodarstw rolnych, służące wyłącznie działalności rolniczej, c) zajęte na prowadzenie działów specjalnych produkcji rolnej		56.	
	Art.7 ust.1 pkt 5 - nieruchomości lub ich części zajęte na potrzeby prowadzenia przez stowarzyszenia statutowej działalności wśród dzieci i młodzieży w zakresie oświaty, wychowania, nauki i techniki, kultury fizycznej i sportu, z wyjątkiem wykorzystywanych do prowadzenia działalności gospodarczej, oraz grunty zajęte trwale na obozowiska i bazy wypoczynkowe dzieci i młodzieży	57.	58.	
	Art.7 ust.1 pkt 6 - grunty i budynki wpisane indywidualnie do rejestru zabytków, pod warunkiem ich utrzymania i konserwacji, zgodnie z przepisami o ochronie zabytków, z wyjątkiem części zajętych na prowadzenie działalności gospodarczej	59.	60.	
	Art.7 ust.1 pkt 7 - grunty i budynki we władaniu muzeów rejestrowanych	61.	62.	
	Art.7 ust.1 pkt 8 - grunty położone na obszarach objętych ochroną ścisłą, czynną lub krajobrazową, a także budynki i budowle trwale związane z gruntem, służące bezpośrednio osiąganiu celów z zakresu ochrony przyrody - w parkach narodowych oraz w rezerwatach przyrody	63.	64.	65.
	Art.7 ust.1 pkt 8a - będące własnością Skarbu Państwa: grunty pokryte wodami jezior o ciągłym dopływie lub odpływie wód powierzchniowych oraz grunty zajęte pod sztuczne zbiorniki wodne	66.		
	Art.7 ust.1 pkt 9 - budowle wałów ochronnych, grunty pod wałami ochronnymi i położone w międzywalach, z wyjątkiem zajętych na prowadzenie działalności gospodarczej przez inne podmioty niż spółki wodne, ich związki oraz związki wałowe	67.		68.
	Art.7 ust.1 pkt 10 - grunty stanowiące nieużytki, użytki ekologiczne, grunty zadrzewione i zakrzewione, z wyjątkiem zajętych na prowadzenie działalności gospodarczej	69.		
	Art.7 ust.1 pkt 11 - grunty stanowiące działki przyzagrodowe członków rolniczych spółdzielni produkcyjnych, którzy spełniają jeden z warunków: a) osiągnęli wiek emerytalny, b) są inwalidami zaliczonymi do I albo II grupy, c) są niepełnosprawnymi o znacznym lub umiarkowanym stopniu niepełnosprawności, d) są osobami całkowicie niezdolnymi do pracy w gospodarstwie rolnym albo niezdolnymi do samodzielnej egzystencji	70.		
	Art.7 ust.1 pkt 12 - budynki położone na terenie rodzinnych ogrodów działkowych, nieprzekraczające norm powierzchni ustalonych w przepisach Prawa budowlanego dla altan i obiektów gospodarczych, z wyjątkiem zajętych na działalność gospodarczą		71.	
	Art.7 ust.1 pkt 13 - budynki i budowle zajęte przez grupę producentów rolnych wpisaną do rejestru tych grup, wykorzystywane wyłącznie na prowadzenie działalności w zakresie sprzedaży produktów lub grup produktów wytworzonych w gospodarstwach członków grupy lub w zakresie określonym w art.4 ust.2 ustawy z dnia 15 września 2000 r. o grupach producentów rolnych i ich związkach oraz o zmianie innych ustaw, zgodnie z jej aktem założycielskim		72.	73.
	Art.7 ust.1 pkt 14 - nieruchomości lub ich części zajęte na prowadzenie nieodpłatnej statutowej działalności pożytku publicznego przez organizacje pożytku publicznego	74.	75.	
	Art.7 ust.2 pkt 1 - uczelnie, zwolnienie nie dotyczy przedmiotów opodatkowania zajętych na działalność gospodarczą	76.	77.	
	Art.7 ust.2 pkt 2 - publiczne i niepubliczne jednostki organizacyjne objęte systemem oświaty oraz prowadzące je organy, w zakresie nieruchomości zajętych na działalność oświatową	78.	79.	
	Art.7 ust.2 pkt 3 – instytuty naukowe i pomocnicze jednostki naukowe PAN; zwolnienie nie dotyczy przedmiotów opodatkowania zajętych na działalność gospodarczą	80.	81.	
	Art.7 ust.2 pkt 4 - prowadzących zakłady pracy chronionej spełniające warunek, o którym mowa w art. 28 ust. 1 pkt 1 lit. b ustawy z dnia 27 sierpnia 1997r. p rehabilitacji zawodowej i społecznej oraz zatrudnianiu osób niepełnosprawnych (Dz. U. z 2010r. Nr 214, poz. 1407 z późn. zm.), lub zakłady aktywności zawodowej w zakresie przedmiotów opodatkowania zgłoszonych wojewodzie, jeżeli zgłoszenie zostało potwierdzone decyzją w sprawie przyznania statusu zakładu pracy chronionej lub zakładu aktywności zawodowej albo zaświadczeniem - zajętych na prowadzenie tego zakładu, z wyjątkiem przedmiotów podatkowania znajdujących się w posiadaniu zależnym podmiotów niebędących prowadzącymi zakłady pracy chronionej spełniające warunek, o którym mowa w art.28 ust.1 pkt 1 lit. b ustawy z dnia 27 sierpnia 1997r. o rehabilitacji zawodowej i społecznej oraz zatrudnianiu osób niepełnosprawnych lub zakłady aktywności zawodowej	82.	83.	84.
	Art.7 ust.2 pkt 5 - instytuty badawcze, z wyjątkiem przedmiotów opodatkowania zajętych na działalność gospodarczą	85.	86.	
	Art.7 ust.2 pkt 5a - przedsiębiorców o statusie centrum badawczo-rozwojowego uzyskanym na zasadach określonych w przepisach o niektórych formach wspierania działalności innowacyjnej, w odniesieniu do przedmiotów opodatkowania zajętych na cele prowadzonych badań i prac rozwojowych	87.	88.	89.
	Art.7 ust.2 pkt 6 - Polski Związek Działkowców, z wyjątkiem przedmiotów opodatkowania zajętych na działalność gospodarczą	90.	91.	

POLA JASNE WYPEŁNIA PODATNIK. WYPEŁNIAĆ NA MASZYNIE, KOMPUTEROWO LUB RĘCZNIE, DUŻYMI DRUKOWANYMI LITERAMI, CZARNYM LUB NIEBIESKIM KOLOREM.

Uchwała Rady Gminy Chorkówka Nr XLII/256/10 z dnia 31 maja 2010r. w sprawie zwolnień od podatku od nieruchomości w ramach pomocy de minimis (Dz. Urz. Woj. Podk. z 2010 r. Nr 48, poz.1049)	92.	93.	94.
Uchwała Rady Gminy Chorkówka Nr ..... z dnia ..... w sprawie	95.	96.	97.
Inne zwolnienia	98.	99.	100.

H. OŚWIADCZENIE I PODPIS PODATNIKA / OSOBY REPREZENTUJĄCEJ PODATNIKA

Oświadczam, że są mi znane przepisy Kodeksu karnego skarbowego o odpowiedzialności za podanie danych niezgodnych z rzeczywistością.

101. Imię	102. Nazwisko
103. Data wypełnienia informacji (dzień - miesiąc - rok)	104. Podpis (pieczęć) podatnika / osoby reprezentującej podatnika [4)]
105. Telefon	

I. ADNOTACJE ORGANU PODATKOWEGO

106. Uwagi organu podatkowego	
107. Data (dzień - miesiąc - rok))	108. Podpis przyjmującego formularz

*) Podstawę opodatkowania dla budynków lub ich części stanowi powierzchnia użytkowa.
Powierzchnia użytkowa budynku lub jego części jest to powierzchnia mierzona po wewnętrznej długości ścian na wszystkich kondygnacjach, z wyjątkiem powierzchni klatek schodowych oraz szybów dźwigowych; za kondygnację uważa się również garaże podziemne, piwnice, sutereny i poddasza użytkowe.
Powierzchnię pomieszczeń lub ich części oraz część kondygnacji o wysokości w świetle od 1,40 m do 2,20 m zalicza się do powierzchni użytkowej budynku w 50%, a jeżeli wysokość pomieszczenia jest mniejsza niż 1,40 m, powierzchnię tę pomija się.

) Zgodnie z art. 63 § 1 ustawy z dnia 29 sierpnia 1997r. Ordynacja podatkowa (Dz. U. z 2005r. Nr 8 poz. 60 z późn. zm.) podstawy opodatkowania, **kwoty podatków, odsetki za zwłokę, opłaty prolongacyjne, oprocentowanie nadpłat oraz wynagrodzenia przysługujące płatnikom i inkasentom zaokrągla się do pełnych złotych w ten sposób, że końcówki kwot wynoszące mniej niż 50 groszy pomija się, a końcówki kwot wynoszące 50 i więcej groszy podwyższa się do pełnych złotych.

4) Niepotrzebne skreślić

POLA JASNE WYPEŁNIA PODATNIK. WYPEŁNIAĆ NA MASZYNIE, KOMPUTEROWO LUB RĘCZNIE, DUŻYMI DRUKOWANYMI LITERAMI, CZARNYM LUB NIEBIESKIM KOLOREM.

1. Numer Identyfikacji Podatkowej podatnika	2. Nr dokumentu	Załacznik Nr 3 do Uchwały Rady Gminy Chorkówka Nr XV/81/11 z dnia 29 listopada 2011r.

DR-1

DEKLARACJA NA PODATEK ROLNY

3. Rok

Podstawa prawna	Ustawa z dnia 15 listopada 1984r. o podatku rolnym (Dz. U. z 2006r. Nr 136, poz.969, ze zm.).
Składający:	Formularz przeznaczony dla osób prawnych, jednostek organizacyjnych oraz spółek nieposiadających osobowości prawnej będących właścicielami gruntów, posiadaczami samoistnymi gruntów, użytkownikami wieczystymi gruntów, posiadaczami gruntów stanowiących własność Skarbu Państwa lub jednostki samorządu terytorialnego oraz dla osób fizycznych będących współwłaścicielami lub współposiadaczami z osobami prawnymi lub z jednostkami organizacyjnymi, w tym spółkami, nieposiadającymi osobowości prawnej.
Termin składania:	Do 15 stycznia każdego roku podatkowego lub w terminie 14 dni od zaistnienia okoliczności mających wpływ na powstanie (wygaśnięcie) obowiązku podatkowego, lub wysokość opodatkowania. Obowiązek składania deklracji dotyczy również podmiotów korzystających ze zwolnień na mocy przepisów ustawy.
Miejsce składania:	Organ podatkowy właściwy ze względu na miejsce położenia gruntów.

A. MIEJSCE SKŁADANIA DEKLARACJI

4. Nazwa i adres siedziby organu podatkowego

Wójt Gminy Chorkówka
38-458 Chorkówka 175

B. OBOWIĄZEK ZŁOŻENIA DEKLARACJI

Podatnik ma obowiązek złożenia wraz z korektą deklaracji pisemnego uzasadnienia przyczyny korekty - art. 81 ustawy Ordynacja

5. Okoliczności powodujące obowiązek złożenia deklaracji (zaznaczyć właściwy kwadrat):

❑ 1. deklaracja roczna ❑ 2. korekta deklaracji rocznej (miesiac – rok) ....

C. PODMIOT ZOBOWIĄZANY DO ZŁOŻENIA DEKLARACJI

6. Rodzaj podmiotu (zaznaczyć właściwy kwadrat):

❑ 1. właściciel, użytkownik lub posiadacz ❑ 2. współwłaściciel, współużytkownik lub współposiadacz

D. DANE PODATNIKA

* - dotyczy podatnika niebedacego osoba fizyczna ** - dotyczy podatnika bedacego osoba fizyczna

D.1. DANE IDENTYFIKACYJNE

7. Rodzaj podatnika (zaznaczyć właściwy kwadrat):

❑ 1. osoba fizyczna ❑ 2. osoba prawna ❑ 3. jednostka organizacyjna, w tym spółka, nieposiadająca osobowości prawnej

8. Nazwa pełna * / Nazwisko **

9. Nazwa skrócona * / Pierwsze Imię, drugie imię **

10. Identyfikator REGON *	11. Polska Klasyfikacja Działalności-(PKD)*	12. Ilość zatrudnionych pracowników*

13.Imię ojca**	14. Imię matki**	15. Data urodzenia (dzień-miesiąc-rok)**	16. Numer PESEL**

D.2. ADRES SIEDZIBY * / ADRES ZAMIESZKANIA **

17. Kraj	18. Województwo	19. Powiat

20. Gmina	21. Ulica	22. Nr domu	23. Nr lokalu

24.Miejscowość	25.Kod pocztowy	26. Poczta

E. DANE DOTYCZĄCE PRZEDMIOTU OPODATKOWANIA

POLA JASNE WYPEŁNIA PODATNIK. WYPEŁNIAĆ NA MASZYNIE, KOMPUTEROWO LUB RĘCZNIE, DUŻYMI DRUKOWANYMI LITERAMI, CZARNYM LUB NIEBIESKIM KOLOREM.

Klasa	Powierzchnia gruntów w ha 1)		Przelicznik	Powierzchnia w ha przeliczeniowych (dla gospodarstwa rolnego) 1)
	niestanowiących gospodarstwa rolnego	stanowiących gospodarstwo rolne		
	a	b	c	d
E.1. GRUNTY ORNE				
I	27.	28.	1,65	29.
II	30.	31.	1,50	32.
IIIa	33.	34.	1,40	35.
IIIb	36.	37.	1,15	38.
IVa	39.	40.	0,90	41.
IVb	42.	43.	0,65	44.
V	45.	46.	0,25	47.
VI	48.	49.	0,10	50.
E.2. ŁĄKI I PASTWISKA				
I	51.	52.	1,45	53.
II	54.	55.	1,25	56.
III	57.	58.	1,05	59.
IV	60.	61.	0,60	62.
V	63.	64.	0,15	65.
VI	66.	67.	0,10	68.
E.3. SADY				
I	69.	70.	1,65	71.
II	72.	73.	1,50	74.
III, IIIa	75.	76.	1,40	77.
IIIb	78.	79.	1,15	80.
IV IVa	81.	82.	0,90	83.
IVb	84.	85.	0,65	86.
V	87.	88.	0,25	89.
VI	90.	91.	0,10	92.
E.4. GRUNTY POD STAWAMI NIEZARYBIONYMI – grunty orne				
I	93.	94.	1,65	95.
II	96.	97.	1,50	98.
IIIa	99.	100.	1,40	101.
IIIb	102.	103.	1,15	104.
IVa	105.	106.	0,90	107.
IVb	108.	109.	0,65	110.
V	111.	112.	0,25	113.
VI	114.	115.	0,10	116.

1) Należy podać z dokładnością do czterech miejsc po przecinku

E.5. GRUNTY POD STAWAMI NIEZARYBIONYMI – łąki i pastwiska

Klasa	Powierzchnia gruntów w ha 1)		Przelicznik	Powierzchnia w ha przeliczeniowych (dla gospodarstwa rolnego) 1)
	niestanowiących gospodarstwo rolne	stanowiących gospodarstwo rolne		
	a	b	c	d
I	117.	118.	1,45	119.
II	120.	121.	1,25	122.
III	123.	124.	1,05	125.
IV	126.	127.	0,60	128.
V	129.	130.	0,15	131.
VI	132.	133.	0,10	134.

E.6. GRUNTY ROLNE ZABUDOWANE- grunty orne

I	135.	136.	1,65	137.
II	138.	139.	1,50	140.
IIIa	141.	142.	1,40	143.
IIIb	144.	145.	1,15	146.
IVa	147.	148.	0,90	149.
IVb	150.	151.	0,65	152.
V	153.	154.	0,25	155.
VI	156.	157.	0,10	158.

E.7. GRUNTY ROLNE ZABUDOWANE- łąki i pastwiska

I	159.	160.	1,45	161.
II	162.	163.	1,25	164.
III	165.	166.	1,05	167.
IV	168.	169.	0,60	170.
V	171.	172.	0,15	173.
VI	174.	175.	0,10	176.

E.8. GRUNTY ZADRZEWIONE I ZAKRZEWIONE USTANOWIONE NA UŻYTKACH ROLNYCH

	177.	178.		179.
	180.	181.		182.
	183.	184.		185.
	186.	187.		188.

E.9. UŻYTKI ROLNE (ROWY, GRUNTY POD STAWAMI NIEZARYBIONYMI) BEZ OZNACZENIA KLASY GLEBOZNAWCZEJ

	189.	190.	

POLA JASNE WYPEŁNIA PODATNIK. WYPEŁNIAĆ NA MASZYNIE, KOMPUTEROWO LUB RĘCZNIE, DUŻYMI DRUKOWANYMI LITERAMI, CZARNYM LUB NIEBIESKIM KOLOREM.

E.10. GRUNTY POD STAWAMI ZARYBIONYMI- łososiem, trocią, głowacicą, palią i pstrągiem

191.	1,0	192.

E.11. GRUNTY POD STAWAMI ZARYBIONYMI- inne gatunki ryb

193.	0,20	194.

E.12. ŁĄCZNA POWIERZCHNIA GRUNTÓW STANOWIĄCYCH GOSPODARSTWO ROLNE

Powierzchnia w ha (suma z części od E.1 do E.11 kol.b)	195. ,
Powierzchnia w ha przeliczeniowych (suma części od E 1 do E 11 kol. d)	196. ,
Grunty stanowiące użytki rolne położone na terenie innych gmin w ha[2)]	197. ,

E.13. ŁĄCZNA POWIERZCHNIA GRUNTÓW NIESTANOWIĄCYCH GOSPODARSTWA ROLNEGO

Powierzchnia w ha (suma z części od E.1 do E.11 kol. a)	198. ,

F. ŁĄCZNA KWOTA PODATKU OD GOSPODARSTWA ROLNEGO

Łącznie powierzchnia w ha przeliczeniowych Należy wpisać powierzchnię z poz.196.	199. ,
Stawka podatku	200. zł. gr
Kwota podatku :	**201.** zł gr

G. ŁĄCZNA KWOTA PODATKU OD GRUNTÓW NIESTANOWIĄCYCH GOSPODARSTWA ROLNEGO

Łącznie powierzchnia w ha Należy wpisać powierzchnię z poz.198.	202. ,
Stawka podatku	203. zł gr
Kwota podatku :	**204.** zł gr

H. DANE DOTYCZĄCE GRUNTÓW PODLEGAJĄCYCH OPODATKOWANIU LUB ZWOLNIENIU

H.1. POŁOŻENIE NIERUCHOMOŚCI

205.Położenie nieruchomości (adres)

H.2. TYTUŁ PRAWNY (zaznaczyć właściwy kwadrat):

206. Rodzaj własności ❑ 1. własność ❑ 2. współwłasność	207.Rodzaj posiadania samoistnego ❑ 1. posiadanie ❑ 2. współposiadanie
208. Rodzaj użytkowania ❑ 1. użytkowanie wieczyste ❑ 2. współużytkowanie wieczyste	209. Rodzaj posiadania zależnego ❑ 1. posiadanie ❑ 2. współposiadanie

H.3. IDENTYFIKATORY GEODEZYJNE DZIAŁEK

W PRZYPADKU DUŻEJ ILOŚCI DZIAŁEK NALEŻY SPORZĄDZIĆ ODRĘBNY WYKAZ.

210. Działki

H.4. KSIĘGA WIECZYSTA

211. Numer księgi wieczystej (zbioru dokumentów)	212. Nazwa sądu

2) Należy dostarczyć informację o posiadanych użytkach rolnych z gminy, na której są położone

I. DANE DOTYCZĄCE ZWOLNIEŃ I ULG PODATKOWYCH WYNIKAJĄCYCH Z USTAWY

Tytuł prawny zwolnienia		Powierzchnia w ha fizycznych	Kwota zwolnienia zł , gr
Art.12 ust.1 pkt 1 - użytki rolne klasy V, VI i VIz			213.
Art.12 ust.1 pkt 1 - grunty zadrzewione i zakrzewione ustanowione na użytkach rolnych			214.
Art.12 ust.1 pkt 2 - grunty położone w pasie drogi granicznej			215.
Art.12 ust.1 pkt 3 - grunty orne, łąki i pastwiska objęte melioracją - w roku, w którym uprawy zostały zniszczone wskutek robót drenarskich			216.
Art.12 ust.1 pkt 4 - grunty przeznaczone na utworzenie nowego gospodarstwa rolnego lub powiększenie już istniejącego do powierzchni nieprzekraczającej 100 ha			217.
W przypadku korzystania z ulgi, po upływie okresu zwolnienia (zaznaczyć właściwy kwadrat)	Ulga ❑ 75% ❑ 50%		218.
Art.12 ust.1 pkt 5 - grunty gospodarstw rolnych powstałe z zagospodarowania nieużytków			219.
W przypadku korzystania z ulgi, po upływie okresu zwolnienia (zaznaczyć właściwy kwadrat)	Ulga ❑ 75% ❑ 50%		220.
Art.12 ust.1 pkt 6 - grunty gospodarstw rolnych otrzymane w drodze wymiany lub scalenia			221.
W przypadku korzystania z ulgi, po upływie okresu zwolnienia (zaznaczyć właściwy kwadrat)	Ulga ❑ 75% ❑ 50%		222.
Art.12 ust.1 pkt 7 - grunty gospodarstw rolnych, na których zaprzestano produkcji rolnej			223.
Art.12 ust.1 pkt 8 - użytki ekologiczne			224.
Art.12 ust.1 pkt 9 - grunty zajęte przez zbiorniki wody służące do zaopatrzenia ludności w wodę			225.
Art.12 ust.1 pkt 10 - grunty pod wałami przeciwpowodziowymi i grunty położone w międzywalach			226.
Art.12 ust.1 pkt 11 - grunty wpisane do rejestru zabytków			227.
Art.12 ust.1 pkt 12 - grunty stanowiące działki przyzagrodowe członków rolniczych spółdzielni produkcyjnych			228.
Art.12 ust.2 pkt 1 - uczelnie			229.
Art.12 ust.2 pkt 2 - publiczne i niepubliczne jednostki organizacyjne objęte systemem oświaty oraz prowadzące je organy, w zakresie gruntów zajętych na działalność oświatową			230.
Art.12 ust.2 pkt 3 - instytuty naukowe i pomocnicze jednostki naukowe Polskiej Akademii Nauk			231
Art.12 ust.2 pkt 4 - prowadzący zakłady pracy chronionej lub zakłady aktywności zawodowej w zakresie gruntów zgłoszonych wojewodzie, jeżeli zgłoszenie zostało potwierdzone decyzją w sprawie przyznania statusu zakładu pracy chronionej lub zakładu aktywności zawodowej albo zaświadczeniem - zajętych na prowadzenie tego zakładu, z wyjątkiem gruntów znajdujących się w posiadaniu zależnym podmiotów niebędących prowadzącymi zakłady pracy chronionej lub zakłady aktywności zawodowej			232.
Art.12 ust.2 pkt 5 - instytuty badawcze			233.
Art.12 ust.2 pkt 5a - przedsiębiorcy o statusie centrum badawczo-rozwojowego uzyskanym na zasadach określonych w przepisach o niektórych formach wspierania działalności innowacyjnej w odniesieniu do przedmiotów opodatkowania zajętych na cele prowadzonych badań i prac rozwojowych			234.
Art.12 ust.2 pkt 6 - Polski Związek Działkowców z tytułu użytkowania i użytkowania wieczystego gruntu rodzinnych ogrodów działkowych			235.

I.1. DANE DOTYCZĄCE ULG PODATKOWYCH WYNIKAJĄCYCH Z USTAWY

Tytuł prawny ulgi	Powierzchnia w ha fizycznych	Kwota ulgi zł , gr
Art.13 ust.1 - ulga inwestycyjna		236.
Art.13a ust.1 i 2 - ulga dla żołnierzy odbywających zasadniczą służbę wojskową lub długotrwałe przeszkolenie wojskowe, osób spełniających zastępczo obowiązek służby wojskowej w formie skoszarowanej i prowadzących te gospodarstwa bezpośrednio przed powołaniem do służby oraz członków rodzin tych osób (zaznaczyć właściwy kwadrat)		237.
Art.13b ust.1 - ulga dla gruntów położonych na terenach podgórskich i górskich (zaznaczyć właściwy kwadrat)		238.

POLA JASNE WYPEŁNIA PODATNIK. WYPEŁNIAĆ NA MASZYNIE, KOMPUTEROWO LUB RĘCZNIE, DUŻYMI DRUKOWANYMI LITERAMI, CZARNYM LUB NIEBIESKIM KOLOREM.

Art.13c ust.1 - ulga z tytułu wystąpienia klęski żywiołowej		239.
KWOTA ZWOLNIEŃ I ULG - OGÓŁEM (suma wierszy od 213 do 239):		**240.**

J. ŁĄCZNA KWOTA PODATKU DO ZAPŁATY

Kwota podatku przed ulgami **z poz. 201 lub 204:**	241.
Kwota zwolnień i ulg z poz **240**:	242. zł gr
Kwota podatku (po zaokrągleniu do pełnych złotych) ***)	**243.** **zł**

Kwota kwartalnych rat (art. 6a, ust. 8, pkt 3 ustawy z dnia 15 listopada 1984 r. o podatku rolnym). Kwotę kwartalnych rat należy zaokrąglić do pełnych złotych (zgodnie z art. 63 § 1 ustawy z dnia 29 sierpnia 1997 r. – Ordynacja podatkowa). Ostatnia rata jest ratą wyrównawczą.

I RATA	II RATA	III RATA	IV RATA

K. OŚWIADCZENIE I PODPIS PODATNIKA / OSOBY REPREZENTUJĄCEJ PODATNIKA

Oświadczam, że są mi znane przepisy Kodeksu karnego skarbowego o odpowiedzialności za podanie danych niezgodnych z rzeczywistością.

244. Imię	245. Nazwisko
246. Data wypełnienia deklaracji (dzień - miesiąc - rok)	247. Podpis (pieczęć) podatnika / osoby reprezentującej podatnika 3)
248. **Adres e-mail**	
249. Telefon	

L. ADNOTACJE ORGANU PODATKOWEGO

250. Uwagi organu podatkowego	
251. Data (dzień - miesiąc - rok)	252. Podpis przyjmującego formularz

***) zgodnie z art. 63 § 1 ustawy z dnia 29 sierpnia 1997r. Ordynacja podatkowa (Dz. U. z 2005r. Nr 8 poz. 60 z późn. zm.) podstawy podatku, kwoty podatków, odsetki za zwłokę, opłaty prolongacyjne, oprocentowanie nadpłat oraz wynagrodzenia przysługujące płatnikom i inkasentom zaokrągla się do pełnych złotych w ten sposób, że końcówki kwot wynoszące mniej niż 50 groszy pomija się, a końcówki kwot wynoszące 50 i więcej groszy podwyższa się do pełnych złotych.

3) Niepotrzebne skreślić

Pouczenie

W przypadku niewpłacenia w określonych ustawowo terminach kwoty należnego podatku lub wpłacenia jej w niepełnej wysokości, niniejsza deklaracja stanowi podstawę do wystawienia tytułu wykonawczego, zgodnie z przepisami ustawy z dnia 17 czerwca 1966r. o postępowaniu egzekucyjnym w administracji (Dz.U. z 2005 Nr 229, poz. 1954, z późn. zm.).

POLA JASNE WYPEŁNIA PODATNIK. WYPEŁNIAĆ NA MASZYNIE, KOMPUTEROWO LUB RĘCZNIE, DUŻYMI DRUKOWANYMI LITERAMI, CZARNYM LUB NIEBIESKIM KOLOREM.

1. Numer Identyfikacji Podatkowej podatnika	2. Nr dokumentu	3. Załącznik Nr 4 do Uchwały Rady Gminy Chorkówka Nr XV/81/11 z dnia 29 listopada 2011r.

IR-1

INFORMACJA O GRUNTACH

Podstawa prawna:	Ustawa z dnia 15 listopada 1984r. o podatku rolnym (Dz. U. z 2006r. Nr 136, poz.969 ze zm.).
Składający:	Formularz przeznaczony dla osób fizycznych będących właścicielami gruntów, posiadaczami samoistnymi gruntów, użytkownikami wieczystymi gruntów, posiadaczami gruntów stanowiących własność Skarbu Państwa lub jednostki samorządu terytorialnego.
Termin składania:	W terminie 14 dni od zaistnienia okoliczności mających wpływ na powstanie (wygaśnięcie) obowiązku podatkowego, lub wysokość opodatkowania. Obowiązek składania informacji dotyczy również podmiotów korzystających ze zwolnień na mocy przepisów ustawy.
Miejsce składania:	Organ podatkowy właściwy ze względu na miejsce położenia gruntów.

A. MIEJSCE SKŁADANIA INFORMACJI

4. Nazwa i adres siedziby organu podatkowego

Wójt Gminy Chorkówka
38-458 Chorkówka 175

B. OBOWIĄZEK ZŁOŻENIA INFORMACJI

Podatnik ma obowiązek złożenia wraz z korektą informacji pisemnego uzasadnienie przyczyny korekty - art. 81 ustawy Ordynacja podatkowa.

5. Okoliczności powodujące obowiązek złożenia informacji (zaznaczyć właściwy kwadrat):

☐ 1. informacja ☐ 2. korekta

C. PODMIOT ZOBOWIĄZANY DO ZŁOŻENIA INFORMACJI

6. Rodzaj podmiotu (zaznaczyć właściwy kwadrat):

☐ 1. właściciel, użytkownik lub posiadacz ☐ 2. współwłaściciel, współużytkownik lub współposiadacz

D. DANE PODATNIKA

D.1. DANE IDENTYFIKACYJNE

7. Nazwisko			
8. Pierwsze imię, drugie imię			
9. Imię ojca	10. Imię matki	11. Data urodzenia	12. Numer PESEL
13. Identyfikator REGON [1)]		14. Polska Klasyfikacja Działalności (PKD) [1)]	15. Ilość zatrudnionych pracowników [1)]

D.2. ADRES ZAMIESZKANIA

16. Kraj	17. Województwo	18. Powiat	
19. Gmina	20. Ulica	21. Nr domu	22. Nr lokalu
23. Miejscowość	24. Kod pocztowy	25. Poczta	

E. DANE DOTYCZĄCE GRUNTÓW

(zaznaczyć właściwy kwadrat):

☐ STANOWIĄCYCH GOSPODARSTWO ROLNE

☐ NIESTANOWIĄCYCH GOSPODARSTWA ROLNEGO

E.1. GRUNTY ORNE

Klasa użytków rolnych	I	II	IIIa	IIIb	IVa	IVb	V	VI
Powierzchnia w ha	26.	27.	28.	29.	30.	31.	32.	33.

[1)] Dotyczy podmiotów prowadzących działalność gospodarczą

POLA JASNE WYPEŁNIA PODATNIK. WYPEŁNIAĆ NA MASZYNIE, KOMPUTEROWO LUB RĘCZNIE, DUŻYMI DRUKOWANYMI LITERAMI, CZARNYM LUB NIEBIESKIM KOLOREM.

E.2. ŁĄKI I PASTWISKA

Klasa użytków rolnych	I	II	III	IV	V	VI
Powierzchnia w ha	34.	35.	36.	37.	38.	39.

E.3. SADY

Klasa użytków rolnych	I	II	III, IIIa,	IIIb	IV, IVa,	IVb	V	VI
Powierzchnia w ha	40.	41.	42.	43.	44.	45.	46.	47.

E.4. GRUNTY POD STAWAMI NIEZARYBIONYMI – grunty orne

Klasa użytków rolnych	I	II	IIIa	IIIb	IVa	IVb	V	VI
Powierzchnia w ha	48.	49.	50.	51.	52.	53.	54.	55.

E.5. GRUNTY POD STAWAMI NIEZARYBIONYMI – łąki i pastwiska

Klasa użytków rolnych	I	II	III	IV	V	VI
Powierzchnia w ha	56.	57.	58.	59.	60.	61.

E.6. GRUNTY ROLNE ZABUDOWANE - grunty orne

Klasa użytków rolnych	I	II	IIIa	IIIb	IVa	IVb	V	VI
Powierzchnia w ha	62.	63.	64.	65.	66.	67.	68.	69.

E.7. GRUNTY ROLNE ZABUDOWANE – łąki i pastwiska

Klasa użytków rolnych	I	II	III	IV	V	VI
Powierzchnia w ha	70.	71.	72.	73.	74.	75.

E.8. UŻYTKI ROLNE (ROWY, GRUNTY POD STAWAMI NIEZARYBIONYMI) BEZ OZNACZENIA KLASY GLEBOZNAWCZEJ	E.9. GRUNTY ZADRZEWIONE I ZAKRZEWIONE USTANOWIONE NA UŻYTKACH ROLNYCH
76. Powierzchnia w ha	77. Powierzchnia w ha

E.10. GRUNTY POD STAWAMI ZARYBIONYMI - łososiem, trocią, głowacicą, palią i pstrągiem

Powierzchnia w ha	78.

E.11. GRUNTY POD STAWAMI ZARYBIONYMI - inne gatunki ryb

Powierzchnia w ha	79.

F. ŁĄCZNA POWIERZCHNIA GRUNTÓW:

Powierzchnia w ha (suma z części od E1 do E11)	80.
Grunty stanowiące użytki rolne położone na terenie innych gmin w ha [2]	81. Gmina ..... Pow: ..... Gmina ..... Pow: .....

[2] Należy dostarczyć informację o posiadanych użytkach rolnych z gminy, na której są położone

G. DANE DOTYCZĄCE GRUNTÓW PODLEGAJĄCYCH OPODATKOWANIU LUB ZWOLNIENIU

G.1. POŁOŻENIE NIERUCHOMOŚCI

82. Położenie nieruchomości (adres)

G.2. TYTUŁ PRAWNY (zaznaczyć właściwy kwadrat):

83. Rodzaj własności ❑ 1. własność ❑ 2. współwłasność	84. Rodzaj posiadania samoistnego ❑ 1. posiadanie ❑ 2. współposiadanie
85. Rodzaj użytkowania ❑ 1. użytkowanie wieczyste ❑ 2. współużytkowanie	86. Rodzaj posiadania zależnego ❑ 1. posiadanie ❑ 2. współposiadanie

G.3. IDENTYFIKATORY GEODEZYJNE DZIAŁEK

87. Działki

G.4. KSIĘGA WIECZYSTA

88. Numer księgi wieczystej (zbioru dokumentów)	89. Nazwa sądu

H. DANE DOTYCZĄCE ZWOLNIEŃ I ULG PODATKOWYCH WYNIKAJĄCYCH Z USTAWY

Tytuł prawny zwolnienia		Powierzchnia w ha fizycznych[2)]
Art.12 ust.1 pkt 1 - użytki rolne klasy V, VI i VIz		90. ,
Art.12 ust.1 pkt 1 - grunty zadrzewione i zakrzewione ustanowione na użytkach rolnych		91. ,
Art.12 ust.1 pkt 2 - grunty położone w pasie drogi granicznej		92. ,
Art.12 ust.1 pkt 3 - grunty orne, łąki i pastwiska objęte melioracją - w roku, w którym uprawy zostały zniszczone wskutek robót drenarskich		93. ,
Art.12 ust.1 pkt 4 - grunty przeznaczone na utworzenie nowego gospodarstwa rolnego lub powiększenie już istniejącego do powierzchni nieprzekraczającej 100 ha		94. ,
W przypadku korzystania z ulgi, po upływie okresu zwolnienia (zaznaczyć właściwy kwadrat)	95. Ulga ❑ 75% ❑ 50%	
Art.12 ust.1 pkt 5 - grunty gospodarstw rolnych powstałe z zagospodarowania nieużytków		96. ,
W przypadku korzystania z ulgi, po upływie okresu zwolnienia (zaznaczyć właściwy kwadrat)	97. Ulga ❑ 75% ❑ 50%	
Art.12 ust.1 pkt 6 - grunty gospodarstw rolnych otrzymane w drodze wymiany lub scalenia		98. ,
W przypadku korzystania z ulgi, po upływie okresu zwolnienia (zaznaczyć właściwy kwadrat)	99. Ulga ❑ 75% ❑ 50%	
Art.12 ust.1 pkt 7 - grunty gospodarstw rolnych, na których zaprzestano produkcji rolnej		100. ,
Art.12 ust.1 pkt 8 - użytki ekologiczne		101. ,
Art.12 ust.1 pkt 9 - grunty zajęte przez zbiorniki wody służące do zaopatrzenia ludności w wodę		102. ,
Art.12 ust.1 pkt 10 - grunty pod wałami przeciwpowodziowymi i grunty położone w międzywalach		103. ,
Art.12 ust.1 pkt 11 - grunty wpisane do rejestru zabytków		104. ,
Art.12 ust.1 pkt 12 - grunty stanowiące działki przyzagrodowe członków rolniczych spółdzielni produkcyjnych		105. ,
Art.12 ust.2 pkt 1 - uczelnie		106. ,

POLA JASNE WYPEŁNIA PODATNIK. WYPEŁNIAĆ NA MASZYNIE, KOMPUTEROWO LUB RĘCZNIE, DUŻYMI DRUKOWANYMI LITERAMI, CZARNYM LUB NIEBIESKIM KOLOREM.

Art.12 ust.2 pkt 2 - publiczne i niepubliczne jednostki organizacyjne objęte systemem oświaty oraz prowadzące je organy, w zakresie gruntów zajętych na działalność oświatową	107. ,
Art.12 ust.2 pkt 3 - instytuty naukowe i pomocnicze jednostki naukowe Polskiej Akademii Nauk	108. ,
Art.12 ust.2 pkt 4 - prowadzący zakłady pracy chronionej lub zakłady aktywności zawodowej w zakresie gruntów zgłoszonych wojewodzie, jeżeli zgłoszenie zostało potwierdzone decyzją w sprawie przyznania statusu zakładu pracy chronionej lub zakładu aktywności zawodowej albo zaświadczeniem - zajętych na prowadzenie tego zakładu, z wyjątkiem gruntów znajdujących się w posiadaniu zależnym podmiotów niebędących prowadzącymi zakłady pracy chronionej lub zakłady aktywności zawodowej	109. ,
Art.12 ust.2 pkt 5 - instytuty badawcze	110. ,
Art.12 ust.2 pkt 5a - przedsiębiorcy o statusie centrum badawczo-rozwojowego uzyskanym na zasadach określonych w przepisach o niektórych formach wspierania działalności innowacyjnej w odniesieniu do przedmiotów opodatkowania zajętych na cele prowadzonych badań i prac rozwojowych	111. ,
Art.12 ust.2 pkt 6 - Polski Związek Działkowców z tytułu użytkowania i użytkowania wieczystego gruntu rodzinnych ogrodów działkowych	112. ,

I. DANE DOTYCZĄCE ULG PODATKOWYCH WYNIKAJĄCYCH Z USTAWY

Tytuł prawny ulgi	
Art.13 ust.1 - ulga inwestycyjna	113. ❑ tak ❑ nie
Art.13a ust.1 i 2 - ulga dla żołnierzy odbywających zasadniczą służbę wojskową lub długotrwałe przeszkolenie wojskowe, osób spełniających zastępczo obowiązek służby wojskowej w formie skoszarowanej i prowadzących te gospodarstwa bezpośrednio przed powołaniem do służby oraz członków rodzin tych osób (zaznaczyć właściwy kwadrat)	114. Ulga ❑ 60% ❑ 40%
Art.13b ust.1 - ulga dla gruntów położonych na terenach podgórskich i górskich (zaznaczyć właściwy kwadrat)	115. Ulga powierzchnia …….. …. - ❑ 60% powierzchnia …….. …. - ❑ 30%
Art.13c ust.1 - ulga z tytułu wystąpienia klęski żywiołowej	116. ❑ tak ❑ nie

J. OŚWIADCZENIE I PODPIS PODATNIKA / OSOBY REPREZENTUJĄCEJ PODATNIKA

Oświadczam, że są mi znane przepisy Kodeksu karnego skarbowego o odpowiedzialności za podanie danych niezgodnych z rzeczywistością.

117. Imię	118. Nazwisko
119. Data wypełnienia informacji (dzień - miesiąc - rok)	120. Podpis (pieczęć) podatnika / osoby reprezentującej podatnika [3)]
121. Telefon	

K. ADNOTACJE ORGANU PODATKOWEGO

122. Uwagi organu podatkowego	
123. Data (dzień-miesiąc-rok)	124. Podpis przyjmującego formularz

[3)] Niepotrzebne skreślić

POLA JASNE WYPEŁNIA PODATNIK. WYPEŁNIAĆ NA MASZYNIE, KOMPUTEROWO LUB RĘCZNIE, DUŻYMI DRUKOWANYMI LITERAMI, CZARNYM LUB NIEBIESKIM KOLOREM.

1. Numer Identyfikacji Podatkowej podatnika	2. Nr dokumentu	Załącznik Nr 5 do Uchwały Rady Gminy Chorkówka Nr XV/81/11 z dnia 29 listopada 2011r.

DL-1

DEKLARACJA NA PODATEK LEŚNY

3. Rok

Podstawa prawna:	Ustawa z dnia 30 października 2002r. o podatku leśnym (Dz. U. z 2002r. Nr 200, poz. 1682 ze zm.).
Składający:	Formularz przeznaczony dla osób prawnych, jednostek organizacyjnych oraz spółek nieposiadających osobowości prawnej będących właścicielami lasów, posiadaczami samoistnymi lasów, użytkownikami wieczystymi lasów, posiadaczami lasów stanowiących własność Skarbu Państwa lub jednostki samorządu terytorialnego oraz dla osób fizycznych będących współwłaścicielami lub współposiadaczami z osobami prawnymi lub z jednostkami organizacyjnymi, w tym spółkami, nieposiadającymi osobowości prawnej.
Termin składania:	Do 15 stycznia każdego roku podatkowego lub w terminie 14 dni od zaistnienia okoliczności mających wpływ na powstanie (wygaśnięcie) obowiązku podatkowego lub wysokość opodatkowania. Obowiązek składania deklaracji dotyczy również podmiotów korzystających ze zwolnień na mocy przepisów ustawy.
Miejsce składania:	Organ podatkowy właściwy ze względu na miejsce położenia lasu.

A. MIEJSCE SKŁADANIA DEKLARACJI

4. Nazwa i adres siedziby organu podatkowego

Wójt Gminy Chorkówka
38-458 Chorkówka 175

B. OBOWIĄZEK ZŁOŻENIA DEKLARACJI

Podatnik ma obowiązek złożenia wraz z korektą deklaracji pisemnego uzasadnienia przyczyny korekty - art. 81 ustawy Ordynacja

5. Okoliczności powodujące obowiązek złożenia deklaracji (zaznaczyć właściwy kwadrat):

❑ 1. deklaracja roczna ❑ 2. korekta deklaracji rocznej (miesiąc – rok) ....

C. PODMIOT ZOBOWIĄZANY DO ZŁOŻENIA DEKLARACJI

6. Rodzaj podmiotu (zaznaczyć właściwy kwadrat):

❑ 1. właściciel, użytkownik lub posiadacz ❑ 2. współwłaściciel, współużytkownik lub współposiadacz

D. DANE PODATNIKA

* - dotyczy podatnika niebędącego osobą fizyczną ** - dotyczy podatnika będącego osobą fizyczną

D.1. DANE IDENTYFIKACYJNE

7. Rodzaj podatnika (zaznaczyć właściwy kwadrat):

❑ 1. osoba fizyczna ❑ 2. osoba prawna ❑ 3. jednostka organizacyjna, w tym spółka, nieposiadająca osobowości prawnej

8. Nazwa pełna * / Nazwisko **

9. Nazwa skrócona * / Pierwsze Imię, drugie imię **

10. Identyfikator REGON	11. Polska Klasa Działalności (PKD)	12. Ilość zatrudnionych pracowników

13. Imię ojca**	14. Imię matki**	15. Data urodzenia (dzień – miesiąc – rok)**	16. Numer PESEL **

D.2. ADRES SIEDZIBY * / ADRES ZAMIESZKANIA **

17. Kraj	18. Województwo	19. Powiat

20. Gmina	21. Ulica	22. Nr domu	23. Nr lokalu

24. Miejscowość	25. Kod pocztowy	26. Poczta

POLA JASNE WYPEŁNIA PODATNIK. WYPEŁNIAĆ NA MASZYNIE, KOMPUTEROWO LUB RĘCZNIE, DUŻYMI DRUKOWANYMI LITERAMI, CZARNYM LUB NIEBIESKIM KOLOREM.

E. DANE DOTYCZĄCE LASÓW NIEPODLEGAJĄCYCH ZWOLNIENIU

Rodzaj gruntów leśnych	Powierzchnia w ha z dokładnością do 1m² 1)	Stawka podatku zł, gr	Kwota podatku zł, gr
1. Lasy	27. ,	28. ,	29. ,
2. Lasy ochronne	30. ,	31. ,	32. ,
3. Lasy wchodzące w skład rezerwatów przyrody	33. ,	34. ,	35. ,
4. Lasy wchodzące w skład parków narodowych	36. ,	37. ,	38. ,

F. ŁĄCZNA KWOTA PODATKU

Kwota podatku (po zaokrągleniu do pełnych złotych) ***) Suma kwot z poz. 29, 32, 35 i 38.	39. zł

2. Kwota miesięcznych rat (art. 6, ust. 5, pkt 3 ustawy z dnia 30 października 2002 r. o podatku leśnym). Kwotę miesięcznych rat należy zaokrąglić do pełnych złotych (zgodnie z art. 63 § 1 ustawy z dnia 29 sierpnia 1997 r. – Ordynacja podatkowa). Ostatnia rata jest ratą wyrównawczą.

I.	II.	III.	IV.	V.	VI.	VII.	VIII.	IX.	X.	XI.	XII.

G. DANE O LASACH PODLEGAJĄCYCH OPODATKOWANIU LUB ZWOLNIENIU

G.1. POŁOŻENIE NIERUCHOMOŚCI

40. Położenie nieruchomości (adres)

G.2. TYTUŁ PRAWNY (zaznaczyć właściwy kwadrat):

41. Rodzaj własności ❑ 1. własność ❑ 2. współwłasność	42. Rodzaj posiadania samoistnego ❑ 1. posiadanie ❑ 2. współposiadanie
43. Rodzaj użytkowania ❑ 1. użytkowanie wieczyste ❑ 2. współużytkowanie	44. Rodzaj posiadania zależnego ❑ 1. posiadanie ❑ 2. współposiadanie

G.3. IDENTYFIKATORY GEODEZYJNE DZIAŁEK

W przypadku dużej ilości działek należy sporządzić odrębny wykaz

45. Działki

G.4. KSIĘGA WIECZYSTA

46. Numer księgi wieczystej (zbioru dokumentów)	47. Nazwa sądu

H. DANE DOTYCZĄCE ZWOLNIEŃ PODATKOWYCH WYNIKAJĄCYCH Z USTAWY

Tytuł prawny zwolnienia	Powierzchnia w ha z dokładnością do 1m² 1)	Kwota zwolnienia Zł, gr
Art.7 ust.1 pkt 1 - lasy z drzewostanem w wieku do 40 lat	48. ,	49. ,
Art.7 ust.1 pkt 2 - lasy wpisane indywidualnie do rejestru zabytków	50. ,	51. ,
Art.7 ust.1 pkt 3 - użytki ekologiczne	52. ,	53. ,
Art.7 ust.2 pkt 1 - uczelnie	54. ,	55. ,

1) Należy podać z dokładnością do czterech miejsc po przecinku

Art.7 ust.2 pkt 2 - publiczne i niepubliczne jednostki organizacyjne objęte systemem oświaty oraz prowadzące je organy, w zakresie lasów zajętych na działalność oświatową	56. ,	57. ,
Art.7 ust.2 pkt 3 - instytuty naukowe i pomocnicze jednostki naukowe Polskiej Akademii Nauk	58. ,	59. ,
Art.7 ust.2 pkt 4 - prowadzący zakłady pracy chronionej lub zakłady aktywności zawodowej w zakresie lasów wymienionych w decyzji w sprawie przyznania statusu zakładu pracy chronionej lub zakładu aktywności zawodowej lub zgłoszonych wojewodzie - zajętych na prowadzenie tego zakładu, z wyłączeniem lasów, które znajdują się w posiadaniu zależnym podmiotów niebędących prowadzącymi zakład pracy chronionej lub zakład aktywności zawodowej	60. ,	61. ,
Art.7 ust.2 pkt 5 - instytuty badawcze	62. ,	63. ,
Art.7. ust.2 pkt 6 - przedsiębiorcy o statusie centrum badawczo-rozwojowego uzyskanym na zasadach określonych w przepisach o niektórych formach wspierania działalności innowacyjnej w odniesieniu do przedmiotów opodatkowania zajętych na cele prowadzonych badań i prac rozwojowych	64 ,	65. ,

I. ŁĄCZNA KWOTA ZWOLNIEŃ PODATKOWYCH

Kwota zwolnień (po zaokrągleniu do pełnych złotych) ***) Suma kwot z poz. 49,51, 53, 55, 57, 59, 61, 63 i 65.	66. zł

J. OŚWIADCZENIE I PODPIS PODATNIKA / OSOBY REPREZENTUJĄCEJ PODATNIKA

Oświadczam, że są mi znane przepisy Kodeksu karnego skarbowego o odpowiedzialności za podanie danych niezgodnych z rzeczywistością.

67. Imię	68. Nazwisko
69. Data wypełnienia deklaracji (dzień - miesiąc - rok)	70. Podpis (pieczęć) podatnika / osoby reprezentującej podatnika [2)]
71. **Adres e-mail:**	
72. **Telefon**	

K. ADNOTACJE ORGANU PODATKOWEGO

73. Uwagi organu podatkowego	
74. Data (dzień - miesiąc - rok)	75. Podpis przyjmującego formularz

***) Zgodnie z art. 63 § 1 ustawy z dnia 29 sierpnia 1997r. Ordynacja podatkowa (Dz. U. z 2005r. Nr 8 poz. 60 z późn. zm.) podstawy opodatkowania, **kwoty podatków**, odsetki za zwłokę, opłaty prolongacyjne, oprocentowanie nadpłat oraz wynagrodzenia przysługujące płatnikom i inkasentom zaokrągla się do pełnych złotych w ten sposób, że końcówki kwot wynoszące mniej niż 50 groszy pomija się, a końcówki kwot wynoszące 50 i więcej groszy podwyższa się do pełnych złotych.

Pouczenie

W przypadku niewpłacenia w określonych ustawowo terminach kwoty należnego podatku lub wpłacenia jej w niepełnej wysokości, niniejsza deklaracja stanowi podstawę do wystawienia tytułu wykonawczego, zgodnie z przepisami ustawy z dnia 17 czerwca 1966r. o postępowaniu egzekucyjnym w administracji (Dz.U. z 2005r. Nr 229, poz. 1954 ze zm.).

[2)] Niepotrzebne skreślić

POLA JASNE WYPEŁNIA PODATNIK. WYPEŁNIAĆ NA MASZYNIE, KOMPUTEROWO LUB RĘCZNIE, DUŻYMI DRUKOWANYMI LITERAMI, CZARNYM LUB NIEBIESKIM KOLOREM.

1. Numer Identyfikacji Podatkowej podatnika	2. Nr dokumentu	3. Załącznik Nr 6 do Uchwały Rady Gminy Chorkówka Nr XV/81/11 z dnia 29 listopada 2011r.

IL-1

INFORMACJA O LASACH

Podstawa prawna:	Ustawa z dnia 30 października 2002r. o podatku leśnym (Dz. U. z 2002r. Nr 200, poz. 1682 ze. zm.)
Składający:	Formularz przeznaczony dla osób fizycznych będących właścicielami lasów, posiadaczami samoistnymi lasów, użytkownikami wieczystymi lasów, posiadaczami lasów stanowiących własność Skarbu Państwa lub jednostki samorządu terytorialnego.
Termin składania:	W terminie 14 dni od zaistnienia okoliczności mających wpływ na powstanie (wygaśnięcie) obowiązku podatkowego lub wysokość opodatkowania. Obowiązek składania informacji dotyczy również podmiotów korzystających ze zwolnień na mocy przepisów ustawy.
Miejsce składania:	Organ podatkowy właściwy ze względu na miejsce położenia lasów.

A. MIEJSCE SKŁADANIA INFORMACJI

4. Nazwa i adres siedziby organu podatkowego

Wójt Gminy Chorkówka
38-458 Chorkówka 175

B. OBOWIĄZEK ZŁOŻENIA INFORMACJI

Podatnik ma obowiązek złożenia wraz z korekta informacji pisemnego uzasadnienie przyczyny korekty - art. 81 ustawy Ordynacja podatkowa.

5. Okoliczności powodujące obowiązek złożenia informacji (zaznaczyć właściwy kwadrat):

❑ 1. informacja ❑ 2. Korekta

C. PODMIOT ZOBOWIĄZANY DO ZŁOŻENIA INFORMACJI

6. Rodzaj podmiotu (zaznaczyć właściwy kwadrat):

❑ 1. właściciel, użytkownik lub posiadacz ❑ 2. współwłaściciel, współużytkownik lub współposiadacz

D. DANE PODATNIKA

D.1. DANE IDENTYFIKACYJNE

7. Nazwisko			
8. Pierwsze imię, drugie imię			
9. Imię ojca	10. Imię matki	11. Data urodzenia	12. Numer PESEL
13. Identyfikator REGON [1)]	14. Polska Klasyfikacja Działalności (PKD) [1)]	15. Ilość zatrudnionych pracowników [1)]	

D.2. ADRES ZAMIESZKANIA

16. Kraj	17. Województwo	18. Powiat	
19. Gmina	20. Ulica	21. Nr domu	22. Nr lokalu
23. Miejscowość	24. Kod pocztowy	25. Poczta	

E. DANE DOTYCZĄCE LASÓW NIEPODLEGAJĄCYCH ZWOLNIENIU

Rodzaj lasu	Powierzchnia w ha z dokładnością do 1m² [2)]
1. Lasy	26. ,
2. Lasy ochronne	27. ,
3. Lasy wchodzące w skład rezerwatów przyrody	28. ,
4. Lasy wchodzące w skład parków narodowych	29. ,

1) Dotyczy podmiotów prowadzących działalność gospdoarczą
2) Należy podać z dokładnością do czterech miejsc po przecinku

POLA JASNE WYPEŁNIA PODATNIK. WYPEŁNIAĆ NA MASZYNIE, KOMPUTEROWO LUB RĘCZNIE, DUŻYMI DRUKOWANYMI LITERAMI, CZARNYM LUB NIEBIESKIM KOLOREM.

F. DANE O LASACH PODLEGAJĄCYCH OPODATKOWANIU LUB ZWOLNIENIU

F.1. POŁOŻENIE NIERUCHOMOŚCI

30. Położenie nieruchomości (adres)

F.2. TYTUŁ PRAWNY (zaznaczyć właściwy kwadrat):

31. Rodzaj własności
☐ 1. własność ☐ 2. współwłasność

32. Rodzaj posiadania samoistnego
☐ 1. posiadanie ☐ 2. współposiadanie

33. Rodzaj użytkowania
☐ 1. użytkowanie wieczyste ☐ 2. współużytkowanie

34. Rodzaj posiadania zależnego
☐ 1. posiadanie ☐ 2. współposiadanie

F.3. IDENTYFIKATORY GEODEZYJNE DZIAŁEK

35. Działki

F.4. KSIĘGA WIECZYSTA

36. Numer księgi wieczystej (zbioru dokumentów)

37. Nazwa sądu

G. DANE DOTYCZĄCE ZWOLNIEŃ PODATKOWYCH WYNIKAJĄCYCH Z USTAWY

Tytuł prawny zwolnienia	Powierzchnia w ha z dokładnością do 1m² 2)
Art.7 ust.1 pkt 1 - lasy z drzewostanem w wieku do 40 lat	38. ,
Art.7 ust.1 pkt 2 - lasy wpisane indywidualnie do rejestru zabytków	39. ,
Art.7 ust.1 pkt 3 - użytki ekologiczne	40. ,
Art.7 ust.2 pkt 1 – uczelnie	41. ,
Art.7 ust.2 pkt 2 - publiczne i niepubliczne jednostki organizacyjne objęte systemem oswiaty oraz prowadzące je organy, w zakresie lasów zajętych na działalność oświatową	42. ,
Art.7 ust.2 pkt 3 - instytuty naukowe i pomocnicze jednostki naukowe Polskiej Akademii Nauk	43. ,
Art.7 ust.2 pkt 4 - prowadzących zakłady pracy chronionej spełniające warunek, o którym mowa w art. 28 ust. 1 pkt 1 lit. b ustawy z dnia 27 sierpnia 1997r. o rehabilitacji zawodowej i społecznej oraz zatrudnianiu osób niepełnosprawnych (Dz. U. z 2010r. Nr 214, poz. 1407 z późn. zm.), lub zakłady aktywności zawodowej w zakresie lasów wymienionych w decyzji w sprawie przyznania statusu zakładu pracy chronionej lub zakładu aktywności zawodowej lub zgłoszonych wojewodzie - zajętych na prowadzenie tego zakładu, z wyłączeniem lasów, które znajdują się w posiadaniu zależnym podmiotów niebędących prowadzącymi zakłady pracy chronionej spełniające warunek, o którym mowa w art.28 ust.1 pkt 1 lit. b ustawy z dnia 27 sierpnia 1997r. o rehabilitacji zawodowej i społecznej oraz zatrudnianiu osób niepełnosprawnych lub zakłady aktywności zawodowej	44. ,
Art.7 ust.2 pkt 5 - instytuty badawcze	45. ,
Art.7. ust.2 pkt 6 - przedsiębiorców o statusie centrum badawczo-rozwojowego uzyskanym na zasadach określonych w przepisach o niektórych formach wspierania działalności innowacyjnej, w odniesieniu do przedmiotów opodatkowania zajętych na cele prowadzonych badań i prac rozwojowych	46. ,

H. OŚWIADCZENIE I PODPIS PODATNIKA / OSOBY REPREZENTUJĄCEJ PODATNIKA

Oświadczam, że są mi znane przepisy Kodeksu karnego skarbowego o odpowiedzialności za podanie danych niezgodnych z rzeczywistością.

47. Imię

48. Nazwisko

49. Data wypełnienia informacji (dzień - miesiąc - rok)

50. Podpis (pieczęć) podatnika / osoby reprezentującej podatnika 3)

51. Telefon

I. ADNOTACJE ORGANU PODATKOWEGO

52. Uwagi organu podatkowego

53. Data (dzień - miesiąc - rok)

54. Podpis przyjmującego formularz

3) Niepotrzebne skreślić

3336

UCHWAŁA Nr XVI/91/2011
RADY GMINY GAĆ
z dnia 27 października 2011 r.

w sprawie zaliczenia dróg położonych na terenie gminy Gać do kategorii dróg gminnych

Działając na podstawie art. 18 ust. 2 pkt 15 Ustawy z dnia 8 marca 1990 r. o samorządzie gminnym (t.j. Dz. U. Nr 142, poz. 1591 ze zm.) oraz art. 7 ust. 1 i 2 ustawy z dnia 21 marca 1985 r. o drogach publicznych (t.j. Dz. U. Nr 19, poz. 115), oraz po zasięgnięciu opinii Zarządu Powiatu Przeworskiego, Rady Gminy Gać uchwala, co następuje:

§ 1. Do kategorii dróg gminnych zalicza się drogi: część drogi nr ewid. 1286 w Gaci, nr ewid. 361, 424/2, 471 w Białobokach, nr ewid. 1966, 1967 w Dębowie, 329, 240/9 w Mikulicach, określone w załączniku graficznym nr 1 do niniejszej uchwały.

§ 2. Wykonanie uchwały powierza się Wójtowi Gminy.

§ 3. Uchwała wchodzi w życie po upływie czternastu dni od dnia ogłoszenia w Dzienniku Urzędowym Województwa Podkarpackiego z mocą obowiązującą od dnia 1 stycznia 2012 roku.

Przewodniczący Rady Gminy

Lesław Stańko

Załącznik do Uchwały Nr XVI/91/2011
Rady Gminy Gać
z dnia 27 października 2011 r.

wykaz dróg objętych uchwałą

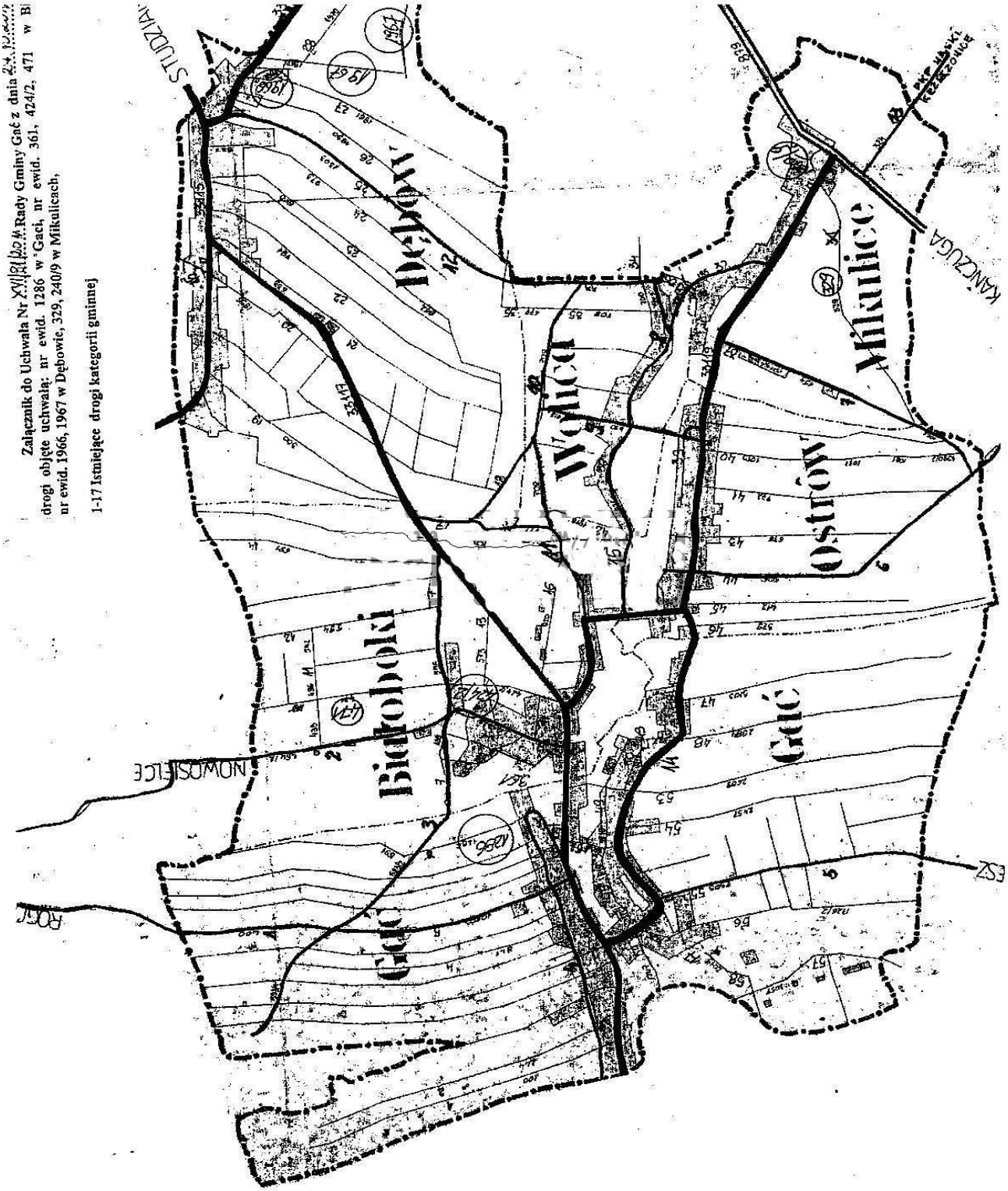

3337

UCHWAŁA Nr XVIII/75/11
RADY GMINY JAŚLISKA
z dnia 9 grudnia 2011 r.

w sprawie określenia wzorów formularzy informacji i deklaracji podatkowych

Na podstawie art. 18 ust. 2 pkt 8, art. 40 ust. 1, art. 41 ust. 1 oraz art. 42 ustawy z dnia 8 marca 1990 r. o samorządzie gminnym (tekst jednolity: Dz. U. z 2001 r. Nr 142, poz. 1591 z późniejszymi zmianami); w związku z art. 6a ust. 11 ustawy z dnia 15 listopada 1984 r. o podatku rolnym (tekst jednolity: Dz. U. z 2006 r. Nr 136, poz. 969 z późniejszymi zmianami), art. 6 ust. 13 ustawy z dnia 12 stycznia 1991 r. o podatkach i opłatach lokalnych (tekst jednolity: Dz. U. z 2010 r. Nr 95, poz. 613 z późniejszymi zmianami) i art. 6 ust. 9 ustawy z dnia 30 października 2002 r. o podatku leśnym (Dz. U. z 2002 r. Nr 200, poz. 1682 z późniejszymi zmianami), Rada Gminy Jaśliska uchwala, co następuje:

§ 1. W zakresie wzorów informacji i deklaracji na podatek od nieruchomości:

1) określa się wzór informacji o nieruchomościach i obiektach budowlanych oznaczonej symbolem IPN-1 stanowiącego załącznik Nr 1 do niniejszej uchwały;

2) określa się wzór deklaracji na podatek od nieruchomości oznaczonej symbolem DN-1 stanowiącego załącznik Nr 2 do niniejszej uchwały

§ 2. W zakresie wzorów informacji i deklaracji na podatek rolny:

1) określa się wzór informacji w sprawie podatku rolnego oznaczonej symbolem IPR-1 stanowiącego załącznik Nr 3 do niniejszej uchwały;

2) określa się wzór deklaracji na podatek rolny oznaczonej symbolem DR-1 stanowiącego załącznik Nr 4 do niniejszej uchwały;

§ 3. W zakresie wzorów informacji i deklaracji na podatek leśny:

1) określa się wzór informacji w sprawie podatku leśnego oznaczonej symbolem IPL-1 stanowiącego załącznik Nr 5 do niniejszej uchwały;

2) określa się wzór deklaracji na podatek leśny oznaczonej symbolem DL-1 stanowiącego załącznik Nr 6 do niniejszej uchwały;

§ 4. Wykonanie uchwały powierza się Wójtowi Gminy Jaśliska.

§ 5. Z dniem wejścia w życie niniejszej uchwały, traci moc uchwała Nr XI/59/10 Rady Gminy Jaśliska z dnia 31 sierpnia 2010r. w sprawie określenia wzorów informacji oraz deklaracji na podatek rolny, podatek leśny i podatek od nieruchomości.

§ 6. Uchwała wchodzi w życie po upływie 14 dni od dnia ogłoszenia w Dzienniku Urzędowym Województwa Podkarpackiego, z mocą obowiązującą od 1 stycznia 2012 roku.

Przewodniczący Rady Gminy

Małgorzata Korytko

Załącznik nr 1
do uchwały

1.Identyfikator podatkowy (NIP albo numer PESEL) składającego informację[1])	
NIP.....	**PESEL** .....

IPN-1 INFORMACJA O NIERUCHOMOŚCIACH I OBIEKTACH BUDOWLANYCH

2. Na rok

Podstawa Prawna	Ustawa z dnia 12 stycznia 1991 r. o podatkach i opłatach lokalnych (Dz. U. z 2010 r. Nr 95, poz. 613 z pózn. zmianami)
Składający	Formularz przeznaczony dla osób fizycznych będących właścicielami nieruchomości lub obiektów budowlanych, posiadaczami samoistnymi nieruchomości lub obiektów budowlanych, użytkownikami wieczystymi gruntów, posiadaczami nieruchomości lub ich części albo obiektów budowlanych lub ich części, stanowiących własność Skarbu Państwa lub jednostki samorządu terytorialnego.
Termin Składania	Zgodnie z art. 6 ust. 6 ustawy - w terminie 14 dni od dnia zaistnienia okoliczności uzasadniających powstanie albo wygaśnięcie obowiązku w podatku od nieruchomości bądź zaistnienie zmian, o których mowa w art. 6 ust. 3. Obowiązek składania informacji dotyczy również podatników korzystających ze zwolnień na mocy przepisów ustawy.
Miejsce Składania	Wójt Gminy Jaśliska właściwy ze względu na miejsce położenia przedmiotów opodatkowania .

3. Okoliczności powodujące konieczność złożenia informacji (zaznaczyć właściwą kratkę)
1.Złożenie informacji ☐ 2. Korekta informacji ☐

A. MIEJSCE SKŁADANIA INFORMACJI;
4. Wójt Gminy Jaśliska. Adres: Jaśliska 171, 38-485 Jaśliska.

B. DANE PODATNIKA (osoby fizycznej)

B.1. DANE IDENTYFIKACYJNE

5.Rodzaj własności, posiadania (zaznaczyć właściwy)
1.Właściciel ☐ 2.Współwłaściciel ☐ 3.Posiadacz samoistny ☐ 4.Współposiadacz samoistny ☐
4.Współposiadacz samoistny ☐ 5. Użytkownik wieczysty ☐ 6.Współużytkownik wieczysty ☐
7.Posiadacz ☐ 8.Współposiadacz ☐

6. Miejsce położenia przedmiotów opodatkowania;	Numery działek;

7. Numer/y księgi wieczystej lub zbioru/ów dokumentów

8. Nazwisko;	Pierwsze imię;	Data urodzenia;
9. Imię ojca;	Imię matki;	

B.2. ADRES MIEJSCA ZAMIESZKANIA

11. Kraj	12. Województwo		13. Powiat
14. Gmina	15. Ulica	16. Nr domu	17. Nr lokalu
18. Miejscowość	19. Kod pocztowy	20. Poczta	
21. Telefon		22. Fax.	

C. DANE DOTYCZĄCE PRZEDMIOTÓW OPODATKOWANIA

Przedmiot opodatkowania	Powierzchnia nieruchomości w m2 – albo wartość w złotych	Miejsce położenia nieruchomości (adres)	Dane współwłaściciela (współposiadacza - nazwisko i imię, adres zamieszkania)
1.GRUNTY a) związane z prowadzeniem działalności gospodarczej bez względu na sposób zakwalifikowania w ewidencji gruntów i budynków	23.	24.	25.
b) pod jeziorami, zajęte na zbiorniki wodne retencyjne lub elektrowni wodnych	26.	27.	28.
c) pozostałe, w tym zajęte na prowadzenie odpłatnej, statutowej działalności pożytku publicznego przez organizacje pożytku publicznego	29.	30.	31.

2. POWIERZCHNIA BUDYNKÓW LUB ICH CZĘŚCI *

	Podstawa opodatkowania w m^2

a) Mieszkalne - ogółem		32. m^2
w tym kondygnacji o wysokości:	- od 1,40 do 2,20 m (zaliczyć 50% powierzchni)	33. m^2
	- powyżej 2,20 m	34. m^2
b) związane z prowadzeniem działalności gospodarczej oraz mieszkalne lub ich części zajęte na prowadzenie działalności gospodarczej		35. m^2
w tym kondygnacji o wysokości:	- od 1,40 do 2,20 m (zaliczyć 50% powierzchni)	36. m^2
	- powyżej 2,20 m	37. m^2
c) zajęte na prowadzenie działalności gospodarczej w zakresie obrotu kwalifikowanym materiałem siewnym		38. m^2
w tym kondygnacji o wysokości:	- od 1,40 do 2,20 m (zaliczyć 50% powierzchni)	38. m^2
	- powyżej 2,20 m	40. m^2
d) związanych z udzielaniem świadczeń zdrowotnych w rozumieniu przepisów o działalności leczniczej, zajętych przez podmioty udzielające tych świadczeń		41. m^2
w tym kondygnacji o wysokości:	- od 1,40 do 2,20 m (zaliczyć 50% powierzchni)	42. m^2
	- powyżej 2,20 m	43. m^2
e) pozostałe, w tym zajęte na prowadzenie odpłatnej statutowej działalności pożytku publicznego przez organizacje pożytku publicznego.		44. m^2
w tym kondygnacji o wysokości:	- od 1,40 do 2,20 m (zaliczyć 50% powierzchni)	45. m^2
	- powyżej 2,20 m	46. m^2

3. BUDOWLE *

	Podstawa opodatkowania	Stawka podatku	Kwota podatku
Wartość budowli lub ich części związanych z prowadzeniem działalności gospodarczej	47.	48.	49.

D. INFORMACJE O ZWOLNIENIACH OD PODATKU OD NIERUCHOMOŚCI
(podać powierzchnię, bądź wartość budowli przedmiotów zwolnionych oraz przepis prawa- z jakiego tytułu zwolnienie)

F. OŚWIADCZENIE, WNIOSEK I PODPIS PODATNIKA

F.1. OSWIADCZENIE I PODPIS SKŁADAJĄCEGO */ OSOBY REPREZENTUJĄCEJ SKŁADAJĄCEGO* (niepotrzebne skreślić). Oświadczam, że znana jest mi odpowiedzialność karna skarbowa za podanie danych niezgodnych z rzeczywistością.

F.2. WNIOSEK I PODPIS SKŁADAJĄCEGO* / OSOBY REPREZENTUJĄCEJ SKŁADAJĄCEGO * (niepotrzebne skreślić). Zgodnie z art. 165 Ordynacji podatkowej wnoszę o wydanie decyzji podatkowej w zakresie ustalenia - zmiany - wygaśnięcia zobowiązania podatkowego.

56. Imię	57. Nazwisko
58. Data wypełnienia informacji	59. Podpis (pieczęć) składającego* / osoby reprezentującej składającego * (niepotrzebne skreślić)

G. ADNOTACJE ORGANU PODATKOWEGO

G.1. Uwagi organu podatkowego

1) Identyfikatorem podatkowym jest:

1. numer PESEL-w przypadku podatników będących osobami fizycznymi objętymi rejestrem PESEL nieprowadzących działalności gospodarczej
2. NIP- w przypadku pozostałych podmiotów podlegających obowiązkowi ewidencyjnemu.

Załącznik Nr 2
do Uchwały

DN-1

1.Identyfikator podatkowy (NIP albo numer PESEL) składającego informację [1])

NIP……PESEL……

DEKLARACJA NA PODATEK OD NIERUCHOMOŚCI

na 2. Rok

Podstawa prawna: Ustawa z dnia 12 stycznia 1991 r. o podatkach i opłatach lokalnych (Tekst jedn. Dz.U. z 2010 r. Nr 95, poz. 613 ze zm.).
Składający: Formularz przeznaczony dla osób prawnych, jednostek organizacyjnych oraz spółek nie mających osobowości prawnej będących właścicielami nieruchomości lub obiektów budowlanych, posiadaczami samoistnymi nieruchomości lub obiektów budowlanych, użytkownikami wieczystymi gruntów, posiadaczami nieruchomości lub ich części albo obiektów budowlanych lub ich części, stanowiących własność Skarbu Państwa lub jednostki samorządu terytorialnego oraz dla osób fizycznych będących współwłaścicielami lub współposiadaczami z osobami prawnymi, bądź z innymi jednostkami organizacyjnymi nieposiadającymi
osobowości prawnej lub z spółkami nieposiadającymi osobowości prawnej, z wyjątkiem osób tworzących wspólnotę mieszkaniową.
Termin składania: Do 31 stycznia każdego roku podatkowego; w terminie 14 dni od zaistnienia okoliczności mających wpływ na powstanie, bądź wygaśnięcie obowiązku podatkowego lub zaistnienia zdarzeń mających wpływ na wysokość podatku.
Miejsce składania: Wójt Gminy Jaśliska właściwy ze względu na miejsce położenia przedmiotów opodatkowania.

A. MIEJSCE SKŁADANIA DEKLARACJI

3. Wójt Gminy Jaśliska
Adres Jaśliska 171,38-485Jaśliska

B. DANE SKŁADAJĄCEGO DEKLARACJĘ (niepotrzebne skreślić)
* - dotyczy składającego deklarację niebędącego osobą fizyczną ** - dotyczy składającego deklarację będącego osobą

B.1 DANE IDENTYFIKACYJNE

4. Rodzaj składającego deklarację (zaznaczyć właściwą kratkę)
1. osoba fizyczna 2. osoba prawna 3. jednostka organizacyjna
4. spółka niemająca osobowości prawnej

5. Rodzaj własności, posiadania (zaznaczyć właściwą kratkę)
1. właściciel 2. współwłaściciel 3. posiadacz samoistny 4. współposiadacz samoistny 5. użytkownik wieczysty
6. współużytkownik wieczysty 7. posiadacz 8. współposiadacz

6. Miejsce/a (adres/y) położenia przedmiotów opodatkowania oraz numer/y działek

7. Numer/y księgi wieczystej lub zbioru/ów dokumentów

8. Nazwa pełna * / Nazwisko, pierwsze imię, data urodzenia**

9. Nazwa skrócona* / imię ojca, imię matki**

10. Identyfikator REGON* / Numer PESEL**

B.2 ADRES SIEDZIBY* / ADRES ZAMIESZKANIA**

11. Kraj	12. Województwo	13. Powiat
14. Gmina	15. Ulica	16. Numer domu / Numer lokalu
17. Miejscowość	18. Kod pocztowy	19. Poczta

C. OKOLICZNOŚCI POWODUJĄCE KONIECZNOŚĆ ZŁOŻENIA DEKLARACJI

20. Okoliczności (zaznaczyć właściwą kratkę)
1. Deklaracja roczna 2. korekta deklaracji rocznej

D. DANE DOTYCZĄCE PRZEDMIOTÓW OPODATKOWANIA (z wyjątkiem zwolnionych)

Wyszczególnienie	Podstawa opodatkowania	Stawka podatku wynikająca z Uchwały Rady Gminy..... (ogłoszona w Dz. Urzędowym Województwa ..... w roku poprzedzającym dany rok podatkowy) w zł,gr	Kwota podatku w zł,gr

D.1 POWIERZCHNIA GRUNTÓW				
	1. związanych z prowadzeniem działalności gospodarczej, bez względu na sposób zakwalifikowania w ewidencji gruntów i budynków	21. ..... m2	22.	23. .....
	2. pod jeziorami, zajętych na zbiorniki wodne retencyjne lub elektrowni wodnych	24. ..... ha	25.	26. .....
	3. pozostałe, w tym zajęte na prowadzenie odpłatnej, statutowej działalności pożytku publicznego przez organizacje pożytku publicznego	27. ..... m2	28.	29. .....
D.2 POWIERZCHNIA UŻYTKOWA BUDYNKÓW LUB ICH CZĘŚCI (*)				
	1. mieszkalnych – ogółem	30. ..... m2	31.	32. .....
	w tym: - kondygnacji o wysokości od 1,40 do 2,20 m (zaliczyć 50% powierzchni) - kondygnacji o wysokości powyżej	33. ..... m2 ..... m2	34.	35. ....
* Do powierzchni użytkowej budynku lub jego części należy zaliczyć powierzchnię mierzoną, po wewnętrznej długości ścian na wszystkich kondygnacjach, z wyjątkiem powierzchni klatek schodowych oraz szybów dźwigowych. Za kondygnację uważa się również garaże podziemne, piwnice, sutereny i poddasza użytkowe.				
	2. związanych z prowadzeniem działalności gospodarczej oraz od części budynków mieszkalnych zajętych na prowadzenie działalności gospodarczej ogółem, w tym: - kondygnacji o wysokości od 1,40 do 2,20 m (zaliczyć 50% powierzchni)	36. ..... m2 ..... m2 ..... m2	37.	38. ....
	3. zajęte na prowadzenie działalności gospodarczej w zakresie obrotu kwalifikowanym materiałem siewnym ogółem, w tym: - kondygnacji o wysokości od	39. ..... m2 ..... m2 ..... m2	40.	41. ....

	4. związanych z udzielaniem świadczeń zdrowotnych w rozumieniu przepisów o działalności leczniczej, zajętych przez podmioty udzielające tych świadczeń, ogółem w tym: - kondygnacji o wysokości od 1,40 do 2,20 m (zaliczyć 50%	42. ..... m^2 ..... m^2 ..... m^2	43.	44. ....
	5. pozostałych ogółem	45.	46.	47.

	w tym: - kondygnacji o wysokości od 1,40 do 2,20 m (zaliczyć 50% powierzchni) - kondygnacji o wysokości powyżej	..... m^2 ..... m^2 ..... m^2	....	....
D.3 **BUDOWLE**				
	1. budowle (wartość, o której mowa w przepisach o podatkach	48.	49.	50. .....
E. ŁĄCZNA KWOTA PODATKU				
	Kwota podatku Suma kwot z kol. D (należy zaokrąglić do pełnych złotych)		51.	
F. INFORMACJA O PRZEDMIOTACH ZWOLNIONYCH (podać powierzchnię, bądź wartość budowli przedmiotów zwolnionych oraz przepis prawa - z jakiego tytułu występuje zwolnienie)				
G. OŚWIADCZENIE I PODPIS SKŁADAJĄCEGO / OSOBY REPREZENTUJĄCEJ SKŁADAJĄCEGO Oświadczam, że podane przeze mnie dane są zgodne z prawdą.				
	52. Imię	53. Nazwisko		
	54. Data wypełnienia (dzień - miesiąc - rok)	55. Podpis (pieczęć) składającego / osoby reprezentującej składającego		
H. ADNOTACJE ORGANU PODATKOWEGO				
	56. Uwagi organu podatkowego			
	57. Identyfikator przyjmującego formularz	58. Data i podpis przyjmującego formularz		
Pouczenie: W wypadku niewpłacenia w obowiązującym terminie kwoty podatku lub wpłacenia jej w niepełnej wysokości, niniejsza deklaracja stanowi podstawę do wystawienia tytułu wykonawczego, zgodnie z art. 3a ustawy z dnia 17 czerwca 1966r.				

Identyfikatorem podatkowym jest:

1) numer PESEL – w przypadku podatników będących osobami fizycznymi objętymi rejestrem PESEL nieprowadzących działalności gospodarczej lub niebędących zarejestrowanymi podatnikami podatku od towarów i usług;

2) NIP – w przypadku pozostałych podmiotów podlegających obowiązkowi ewidencyjnemu.

Załącznik Nr 3
do Uchwały

IPR-1

1.Identyfikator podatkowy (NIP albo numer PESEL) składającego informację [1] NIP…… PESEL……

INFORMACJA O GRUNTACH

na

2. Rok

Podstawa prawna: Ustawa z dnia 15 listopada 1984 r. o podatku rolnym (Tekst jedn. Dz.U. z 2006 r. Nr 136, poz. 969 ze zm.) Składający: Formularz przeznaczony dla osób fizycznych będących właścicielami gruntów, posiadaczami samoistnymi gruntów, użytkownikami wieczystymi gruntów, posiadaczami gruntów na podstawie umowy zawartej stosownie do przepisów o ubezpieczeniu społecznym rolników oraz posiadaczami gruntów stanowiących własność Skarbu Państwa lub jednostki samorządu terytorialnego. **Termin składania**: W terminie 14 dni od zaistnienia okoliczności mających wpływ na powstanie, bądź wygaśnięcie obowiązku podatkowego lub zaistnienia zdarzeń mających wpływ na wysokość podatku. **Miejsce składania**: Wójt Gminy Jaśliska właściwy ze względu na miejsce położenia gruntów.

A. MIEJSCE SKŁADANIA INFORMACJI			
	3. Wójt Gminy Jaśliska Adres Jaśliska 171 ,38-485 Jaśliska		
B. DANE SKŁADAJĄCEGO INFORMACJĘ			
B.1 DANE IDENTYFIKACYJNE			
	4. Rodzaj własności, posiadania (zaznaczyć właściwą kratkę) 1. właściciel 2. współwłaściciel 3. posiadacz samoistny 4. współposiadacz samoistny 5. użytkownik wieczysty 6. współużytkownik wieczysty 7. posiadacz 8. współposiadacz		
	5. Miejsce/a (adres/y) położenia przedmiotów opodatkowania oraz numer/y działek		
	6. Numer/y księgi wieczystej lub zbioru/ów dokumentów		
	7. Nazwisko, pierwsze imię, data urodzenia		
	8. Imię ojca, imię matki		
	9. Numer PESEL		
B.2 ADRES ZAMIESZKANIA			
	10. Kraj	11. Województwo	12. Powiat
	13. Gmina	14. Ulica	15. Numer domu / Numer lokalu
	16. Miejscowość	17. Kod pocztowy	18. Poczta
C. OKOLICZNOŚCI POWODUJĄCE KONIECZNOŚĆ ZŁOŻENIA INFORMACJI			
	19. Okoliczności (zaznaczyć właściwą kratkę) 1. informacja składana po raz pierwszy na dany rok 2. korekta uprzednio złożonej informacji		

D. DANE DOTYCZĄCE PRZEDMIOTÓW OPODATKOWANIA (włącznie ze zwolnionymi)		
	Klasy użytków wynikające z ewidencji gruntów i	Powierzchnia gruntu w hektarach fizycznych

	Grunty orne	
	I	
	II	
	IIIa	
	IIIb	
	IVa	
	IVb	
	V	
	VI	
	VIz	
	Sady	
	I	
	II	
	IIIa	
	IIIb	
	IVa	
	IVb	
	V	
	VI	
	VIz	
	Łąki trwałe i pastwiska	
	I	
	II	
	III	
	IV	
	V	
	VI	
	VIz	
	Grunty rolne zabudowane	
	I	
	II	
	IIIa	
	III	
	IIIb	
	IVa	
	IV	
	IVb	
	V	
	VI	
	VIz	
	Grunty pod stawami	
	a) zarybione, łososiem, trocią, głowacicą, palią i	
	b) zarybione innymi gatunkami ryb niż w poz.a)	

	c) grunty pod stawami	
	Rowy	
	Grunty zadrzewione i zakrzewione na użytkach rolnych	
	I	
	II	
	IIIa	
	III	
	IIIb	
	IVa	
	IV	
	V	
	VI	
	VIz	
	Razem	

E. INFORMACJA O PRZEDMIOTACH ZWOLNIONYCH
(podać rodzaj, klasę i powierzchnię gruntów zwolnionych oraz przepis prawa - z jakiego tytułu występuje zwolnienie)

F. ULGI W PODATKU ROLNYM OD GRUNTÓW	
	1. z tytułu nabycia lub objęcia w zagospodarowanie gruntów
	2. inwestycyjne
	3. górskie
	4. inne
	Razem
G. ŁĄCZNA KWOTA PODATKU	
	Kwota podatku Różnica kwot z D – F (należy zaokrąglić do pełnych złotych)

H. OŚWIADCZENIE I PODPIS SKŁADAJĄCEGO / OSOBY REPREZENTUJĄCEJ SKŁADAJĄCEGO Oświadczam, że podane przeze mnie		
	20. Imię	21. Nazwisko
	22. Data wypełnienia (dzień - miesiąc - rok)	23. Podpis (pieczęć) składającego / osoby reprezentującej składającego
I. ADNOTACJE ORGANU PODATKOWEGO		
	24. Uwagi organu podatkowego	

	25. Identyfikator przyjmującego formularz	26. Data i podpis przyjmującego formularz

[1]) Identyfikatorem podatkowym jest:

1) numer PESEL – w przypadku podatników będących osobami fizycznymi objętymi rejestrem PESEL nieprowadzących działalności gospodarczej lub niebędących zarejestrowanymi podatnikami podatku od towarów i usług;

2) NIP – w przypadku pozostałych podmiotów podlegających obowiązkowi ewidencyjnemu.

Załącznik Nr 4
do Uchwały

DR-1

1.Identyfikator podatkowy (NIP albo numer PESEL) składającego informację [1]) NIP……PESEL…… ……

DEKLARACJA NA PODATEK ROLNY

na	2. Rok

Podstawa prawna: Ustawa z dnia 15 listopada 1984 r. o podatku rolnym (Tekst jedn. Dz.U. z 2006 r. Nr 136, poz. 969 ze zm.) **Składający**: Formularz przeznaczony dla osób prawnych, jednostek organizacyjnych oraz spółek nie mających osobowości prawnej będących właścicielami gruntów, posiadaczami samoistnymi gruntów, użytkownikami wieczystymi gruntów, posiadaczami gruntów stanowiących własność Skarbu Państwa lub jednostki samorządu terytorialnego oraz dla osób fizycznych będących współwłaścicielami lub współposiadaczami z osobami prawnymi, bądź z innymi jednostkami organizacyjnymi nieposiadającymi osobowości prawnej lub ze spółkami nieposiadającymi osobowości prawnej. **Termin składania**: Do 15 stycznia każdego roku podatkowego; w terminie 14 dni od zaistnienia okoliczności mających wpływ na powstanie, bądź wygaśnięcie obowiązku podatkowego lub zaistnienia zdarzeń mających wpływ na wysokość podatku. **Miejsce składania**: Wójt Gminy Jaśliska właściwy ze względu na miejsce położenia gruntów.
A. MIEJSCE SKŁADANIA DEKLARACJI
3. Wójt Gminy Jaśliska Adres Jaśliska 171,38-485 Jaśliska
B. DANE SKŁADAJĄCEGO DEKLARACJĘ (niepotrzebne skreślić) * - dotyczy składającego deklarację niebędącego osobą fizyczną** - dotyczy składającego deklarację będącego osobą fizyczną
B.1 DANE IDENTYFIKACYJNE
4. Rodzaj składającego deklarację (zaznaczyć właściwą kratkę) 1. osoba fizyczna 2. osoba prawna 3. jednostka organizacyjna 4. spółka niemająca osobowości prawnej
5. Rodzaj własności, posiadania (zaznaczyć właściwą kratkę) 1. właściciel 2. Współwłaściciel 3. posiadacz samoistny 4. współposiadacz samoistny 5. użytkownik wieczysty 6. współużytkownik wieczysty 7. posiadacz 8. współposiadacz
6. Miejsce/a (adres/y) położenia przedmiotów opodatkowania oraz numer/y działek
7. Numer/y księgi wieczystej lub zbioru/ów dokumentów
8. Nazwa pełna* / Nazwisko, pierwsze imię, data urodzenia**
9. Nazwa skrócona* / imię ojca, imię matki**
10. Identyfikator REGON* / Numer PESEL**

B.2 ADRES SIEDZIBY* / ADRES ZAMIESZKANIA**		
11. Kraj	12. Województwo	13. Powiat
14. Gmina	15. Ulica	16. Numer domu / Numer lokalu
17. Miejscowość	18. Kod pocztowy	19. Poczta

C. OKOLICZNOŚCI POWODUJĄCE KONIECZNOŚĆ ZŁOŻENIA DEKLARACJI
20. Okoliczności (zaznaczyć właściwą kratkę) 1. deklaracja roczna 2. korekta deklaracji rocznej

D. DANE DOTYCZĄCE PRZEDMIOTÓW OPODATKOWANIA (włącznie ze zwolnionymi)

Klasy użytków wynikające z ewidencji gruntów i budynków	Powierzchnia gruntu w hektarach fizycznych			Liczba hektarów przeliczeniowych	Stawka z 1 ha (przeliczeniowego lub fizyczne go) w zł., gr.	Wymiar podatku rolnego w zł, gr
	Ogółem	Niepodlegające przeliczeniu na ha przeliczeniowe	Podlegające przeliczeniu na hektary przeliczeniowe			
Grunty orne						
I						
II						
IIIa						
IIIb						
IVa						
IVb						
V						
VI						
VIz						
Sady						
I						
II						
IIIa						
IIIb						
IVa						
IVb						
V						
VI						
VIz						
Łąki trwałe i pastwiska trwałe						
I						
II						
III						
IV						
V						
VI						
VIz						
Grunty rolne zabudowane						
I						
II						
IIIa						
III						
IIIb						
IVa						
IV						
IVb						
V						
VI						
VIz						
Grunty pod stawami						
a) zarybione, łososiem,						

trocią, głowacicą, palią i pstrągiem						
b) zarybione innymi gatunkami ryb niż w poz. a)						
c) grunty pod stawami niezarybionymi						
Rowy						
Grunty zadrzewione i zakrzewione na użytkach rolnych						
I						
II						
IIIa						
III						
IIIb						
Iva						
IV						
V						
VI						
VIz						
Razem (bez zwolnień)						

E. INFORMACJA O PRZEDMIOTACH ZWOLNIONYCH
(podać rodzaj, klasę i powierzchnię gruntów zwolnionych oraz przepis prawa - z jakiego tytułu występuje zwolnienie)

F. ULGI W PODATKU ROLNYM OD GRUNTÓW		
	1. z tytułu nabycia lub objęcia w zagospodarowanie gruntów	
	2. inwestycyjne	
	3. górskie	
	4. inne	
	Razem	
G. ŁĄCZNA KWOTA PODATKU		
	Kwota podatku Różnica kwot z D – F (należy zaokrąglić do pełnych złotych)	

H. OŚWIADCZENIE I PODPIS SKŁADAJĄCEGO / OSOBY REPREZENTUJĄCEJ SKŁADAJĄCEGO Oświadczam, że podane przeze mnie dane są zgodne z prawdą.

	21. Imię	22. Nazwisko
	23. Data wypełnienia (dzień - miesiąc – rok)	24. Podpis (pieczęć) składającego / osoby

I. ADNOTACJE ORGANU PODATKOWEGO

	25. Uwagi organu podatkowego	
	26. Identyfikator przyjmującego formularz	27. Data i podpis przyjmującego formularz
Pouczenie: **W wypadku niewpłacenia w obowiązującym terminie kwoty podatku lub wpłacenia jej w niepełnej wysokości, niniejsza deklaracja stanowi podstawę do wystawienia tytułu wykonawczego, zgodnie z art. 3a ustawy z dnia 17 czerwca 1966r. o postępowaniu egzekucyjnym w administracji. /Dz. U. z 2005r. Nr 229. Poz. 1954 ze zm./**		

[1]) Identyfikatorem podatkowym jest:

1) numer PESEL – w przypadku podatników będących osobami fizycznymi objętymi rejestrem PESEL nieprowadzących działalności gospodarczej lub niebędących zarejestrowanymi podatnikami podatku od towarów i usług;

2) NIP – w przypadku pozostałych podmiotów podlegających obowiązkowi ewidencyjnemu.

**Załącznik nr 5
do uchwały**

IPL-1

1.*Identyfikator podatkowy (NIP albo numer PESEL)składającego informację*[1)] *NIP*……..*PESEL*……..

INFORMACJA O LASACH

2. Rok

Podstawa prawna	Ustawa z dnia 30 października 2002 r. o podatku leśnym (Dz. U. z 2002 Nr 200, poz.1682)
Składający	Formularz przeznaczony dla osób fizycznych będących właścicielami gruntów, posiadaczami samoistnymi gruntów, użytkownikami wieczystymi gruntów, posiadaczami gruntów stanowiących własność Skarbu Państwa lub jednostki samorządu terytorialnego.
Termin składania	Zgodnie z art. 6 ust. 2 ustawy - w terminie 14 dni od dnia zaistnienia okoliczności uzasadniających powstanie albo wygaśnięcie obowiązku w podatku leśnym lub zaistnienie zmian, o których mowa w art. 5 ust. 4. Obowiązek składania informacji dotyczy również podatników korzystających ze zwolnień na mocy przepisów ustawy.
Miejsce składania	Wójt Gminy Jaśliska właściwy ze względu na miejsce położenia gruntów

3. Okoliczności powodujące konieczność złożenia informacji (zaznaczyć właściwą kratkę)			
	1. złożenie informacji		2. korekta informacji
A. MIEJSCE SKŁADANIA INFORMACJ 4.Wójt Gminy Jaśliska Adres: Jaśliska 171,38-485 Jaśliska			
B. DANE PODATNIKA (osoby fizycznej)			
. B.1. DANE IDENTYFIKACYJNE			
5.Rodzaj własności ,posiadania (zaznaczyć właściwy) 1.właściciel 2.współwłaściciel 3.posiadacz samoistny 4.współposiadacz samoistny 5. użytkownik wieczysty 6.współużytkownik wieczysty 7.posiadacz 8.współposiadacz			
6. Miejsce położenia przedmiotów opodatkowania oraz numery działek			
7.Numer/y księgi wieczystej lub zbioru/ów dokumentów			
8.Nazwisko, pierwsze imię, data urodzenia			
9.Imię ojca, imię matki			
10.Numer PESEL			
B.2. ADRES MIEJSCA ZAMIESZKANIA			
11. Kraj	12. Województwo		13. Powiat
14. Gmina	15. Ulica	16 Nr domu	17. Nr lokalu
18 Miejscowość	18. Kod pocztowy	19. Poczta	
20. Telefon		21. Fax.	

C. DANE DOTYCZĄCE PRZEDMIOTU OPODATKOWANIA (zaznaczyć właściwy kwadrat)

❑ 1.współwłasność stanowiąca odrębny przedmiot opodatkowania ❑ 2. pozostały przedmiot opodatkowania

Przedmiot opodatkowania	**Powierzchnia lasu w ha fizycznych**	**Miejsce położenia lasu**	**Dane współwłaściciela (współposiadacza) nazwisko i imię, adres zamieszkania**
Grunty leśne sklasyfikowane w ewidencji gruntów i budynków jako lasy	22.	23.	24.

Lasy ochronne	25.	26.	27.
Lasy wchodzące w skład rezerwatów przyrody	28.	29.	30.
Lasy wchodzące w skład parków narodowych	31.	32.	33.
D. Informacja o zwolnieniach od podatku leśnego			
D.1 Zwolnienia na podstawie art.7 ust.1 pkt 1 – 3 ustawy			
Przedmiot zwolnienia		**Powierzchnia lasów ha fizycznych podlegające zwolnieniu**	**Położenie zwolnionego lasu**
1. Lasy z drzewostanem w wieku do 40 lat		34.	35.
2. Lasy wpisane indywidualnie do rejestru zabytków		36.	37.
3. Użytki ekologiczne		38.	39.
D.2 Zwolnienia na podstawie art.7 ust.2 pkt..... ustawy		40.	41.
D.3 Zwolnienia na podstawie art.7 ust.3 ustawy		42.	43.
F. OŚWIADCZENIE, WNIOSEK I PODPIS PODATNIKA			
F.1. OŚWIADCZENIE I PODPIS SKŁADAJĄCEGO */ OSOBY REPREZENTUJĄCEJ SKŁADAJĄCEGO* (niepotrzebne skreślić). Oświadczam, że znana jest mi odpowiedzialność karna skarbowa za podanie danych niezgodnych z rzeczywistością.			
F.2. WNIOSEK I PODPIS SKŁADAJĄCEGO* / OSOBY REPREZENTUJĄCEJ SKŁADAJĄCEGO * (niepotrzebne skreślić). Zgodnie z art. 165 Ordynacji podatkowej wnoszę o wydanie decyzji podatkowej w zakresie ustalenia - zmiany - wygaśnięcia zobowiązania podatkowego.			
44. Imię		45. Nazwisko	
46. Data wypełnienia informacji		47. Podpis (pieczęć) składającego* / osoby reprezentującej składającego * (niepotrzebne skreślić)	
G.ADNOTACJE ORGANU PODATKOWEGO			
G.1. Uwagi organu podatkowego			

1) Identyfikatorem podatkowym jest:

1. numer PESEL-w przypadku podatników będących osobami fizycznymi objętymi rejestrem PESEL nieprowadzących działalności gospodarczej
2. NIP- w przypadku pozostałych podmiotów podlegających obowiązkowi ewidencyjnemu.

Załącznik Nr 6
do uchwały

DL-1

1.Identyfikator podatkowy (NIP albo numer PESEL) składającego informację [1])
NIP…… PESEL……

DEKLARACJA NA PODATEK LEŚNY

na 2. Rok

Podstawa prawna: Ustawa z dnia 30 października 2002 r. o podatku leśnym (Dz. U. z 2002 r. Nr 200, poz.1682).
Składający: Formularz przeznaczony dla osób prawnych, jednostek organizacyjnych oraz spółek niemających osobowości prawnej będących właścicielami lasów, posiadaczami samoistnymi lasów, użytkownikami wieczystymi lasów, posiadaczami lasów stanowiących własność Skarbu Państwa lub jednostki samorządu terytorialnego oraz dla osób fizycznych będących współwłaścicielami lub współposiadaczami z osobami prawnymi, bądź z innymi jednostkami organizacyjnymi nieposiadającymi osobowości prawnej lub z spółkami nieposiadającymi osobowości prawnej.
Termin składania: Do dnia 15 stycznia każdego roku podatkowego; w terminie 14 dni od zaistnienia okoliczności mających wpływ na powstanie, bądź wygaśnięcie obowiązku podatkowego lub zaistnienia zdarzeń mających wpływ na wysokość podatku.
Miejsce składania: Wójt Gminy Jaśliska właściwy ze względu na miejsce położenia lasu.

A. MIEJSCE SKŁADANIA DEKLARACJI

3. Wójt Gminy Jaśliska
Adres Jaśliska 171,38-485 Jaśliska

B. DANE SKŁADAJĄCEGO DEKLARACJĘ *(niepotrzebne skreślić)*
* - dotyczy składającego deklarację niebędącego osobą fizyczną ** - dotyczy składającego deklarację będącego osobą fizyczną

B.1 DANE IDENTYFIKACYJNE

4. Rodzaj składającego deklarację (zaznaczyć właściwą kratkę)
1. osoba fizyczna 2. osoba prawna 3. jednostka organizacyjna
4. spółka niemająca osobowości prawnej

5. Rodzaj własności, posiadania (zaznaczyć właściwą kratkę)
1. właściciel 2. współwłaściciel 3. posiadacz samoistny 4. współposiadacz samoistny 5. użytkownik wieczysty
5. współużytkownik wieczysty 6. posiadacz 7. współposiadacz

6. Miejsce/a (adres/y) położenia lasu oraz numer/y działek

7. Numer/y księgi wieczystej lub zbioru/ów dokumentów

8. Nazwa pełna* / Nazwisko, pierwsze imię, data urodzenia**

9. Nazwa skrócona* /Imię ojca, imię matki**

10. Identyfikator REGON* / Numer PESEL**

B.2 ADRES SIEDZIBY* / ADRES ZAMIESZKANIA**

11. Kraj	12. Województwo	13. Powiat
14. Gmina	15. Ulica	16. Nr domu/Nr lokalu
17. Miejscowość	18. Kod pocztowy	19. Poczta

C. OKOLICZNOŚCI POWODUJĄCE KONIECZNOŚĆ ZŁOŻENIA DEKLARACJI

20. Okoliczności (zaznaczyć właściwą kratkę)
1. deklaracja roczna 2. korekta deklaracji rocznej

D. DANE DOTYCZĄCE PRZEDMIOTÓW OPODATKOWANIA

D.1 Z WYJĄTKIEM ZWOLNIONYCH				
	Wyszczególnienie	Powierzchnia w hektarach fizycznych	Stawka podatku (0,220 m3 drewna X cena drewna) w zł, gr	Podatek w zł (rubr. 2x rubr.3)
	1	2	3	4
	1. Lasy ochronne			
	2. Lasy wchodzące w skład rezerwatów przyrody i parków narodowych			
	3. Lasy pozostałe (niewymienione w w. 1 i 2)			
	4. Razem(w.1-3) należy zaokrąglić do pełnych złotych			

E. INFORMACJA O PRZEDMIOTACH ZWOLNIONYCH
(podać powierzchnię zwolnionego lasu oraz przepis prawa - z jakiego tytułu występuje zwolnienie)

F. OŚWIADCZENIE I PODPIS SKŁADAJĄCEGO / OSOBY REPREZENTUJĄCEJ SKŁADAJĄCEGO Oświadczam, że podane przeze mnie dane są zgodne z prawdą.

	21. Imię	22. Nazwisko
	23. Data wypełnienia (dzień - miesiąc - rok)	24. Podpis (pieczęć) składającego / osoby reprezentującej składającego

G. ADNOTACJE ORGANU PODATKOWEGO

	25. Uwagi organu podatkowego	
	26. Identyfikator przyjmującego formularz	27. Data i podpis przyjmującego formularz

Pouczenie:
W wypadku niewpłacenia w obowiązującym terminie kwoty podatku lub wpłacenia jej w niepełnej wysokości, niniejsza deklaracja stanowi podstawę do wystawienia tytułu wykonawczego, zgodnie z art. 3a ustawy z dnia 17 czerwca 1966r. o postępowaniu egzekucyjnym w administracji. /Dz. U. z 2005r. Nr 229. Poz. 1954 ze zm./

[1]) Identyfikatorem podatkowym jest:

1) numer PESEL – w przypadku podatników będących osobami fizycznymi objętymi rejestrem PESEL nieprowadzących działalności gospodarczej lub niebędących zarejestrowanymi podatnikami podatku od towarów i usług;

2) NIP – w przypadku pozostałych podmiotów podlegających obowiązkowi ewidencyjnemu.

3338

UCHWAŁA Nr XIII/76/2011
RADY GMINY NIWISKA
z dnia 21 listopada 2011 r.

w sprawie obniżenia średniej ceny skupu żyta, przyjmowanej jako podstawa obliczenia podatku rolnego na obszarze Gminy Niwiska na 2012 rok

Na podstawie art. 18 ust. 2 pkt 8, art. 40 ust 1 i art. 41 ust 1 ustawy z dnia 8 marca 1990 r. o samorządzie gminnym (tekst jednolity - Dz. U. z 2001 r. Nr 142, poz. 1591 ze zm.) oraz art. 6 ust. 3 ustawy z dnia 15 listopada 1984 r. o podatku rolnym (tekst jednolity - Dz. U. z 2006 r. Nr 136, poz. 969 ze zm.), po zasięgnięciu opinii Podkarpackiej Izby Rolniczej, Rada Gminy Niwiska uchwala, co następuje:

§ 1. Obniża się średnią cenę 1dt żyta, ogłoszoną w komunikacie Prezesa Głównego Urzędu Statystycznego z dnia 19 października 2011 r. w sprawie średniej ceny skupu żyta za okres pierwszych trzech kwartałów 2011 roku (M.P. Nr 95, poz. 969), z kwoty 74,18 zł za 1 dt do kwoty 42,00 zł za 1dt, przyjmowaną jako podstawa obliczenia podatku rolnego na 2012 rok na obszarze Gminy Niwiska.

§ 2. Wykonanie uchwały powierza się Wójtowi Gminy Niwiska.

§ 3. Uchwała wchodzi w życie po upływie 14 dni od dnia ogłoszenia w Dzienniku Urzędowym Województwa Podkarpackiego i ma zastosowanie do podatku rolnego należnego za 2012 rok

Przewodniczący Rady Gminy

mgr inż. Wacław Pogoda

3339

UCHWAŁA Nr XIII/77/2011
RADY GMINY NIWISKA
z dnia 21 listopada 2011 r.

w sprawie określenia wysokości stawek podatku od nieruchomości na 2012 rok na obszarze Gminy Niwiska

Na podstawie art. 18 ust. 2 pkt 8, art. 40 ust. 1 i art. 41 ust. 1 ustawy z dnia 8 marca 1990 r. o samorządzie gminnym (t.j. - Dz. U. z 2001 r. Nr 142, poz. 1591 ze zm.), art. 5 ust. 1 ustawy z dnia 12 stycznia 1991 r. o podatkach i opłatach lokalnych (t.j. - Dz. U. z 2010 r. Nr 95, poz. 613 ze zm.) oraz pkt 1 i 2 obwieszczenia Ministra Finansów z dnia 19 października 2011 w sprawie górnych granic stawek kwotowych podatków i opłat lokalnych w 2012 roku (M. P. Nr 95, poz. 961) Rada Gminy Niwiska uchwala, co następuje:

§ 1. Określa się następujące stawki podatku od nieruchomości obowiązujące na obszarze Gminy Niwiska w 2012 roku:.

1) od gruntów:

a) związanych z prowadzeniem działalności gospodarczej, bez względu na sposób zakwalifikowania w ewidencji gruntów i budynków - 0,64 zł od 1 m^2 powierzchni,

b) pod jeziorami, zajętych na zbiorniki wodne retencyjne lub elektrowni wodnych - 4,10 zł od 1 ha powierzchni,

c) pozostałych, w tym zajętych na prowadzenie odpłatnej statutowej działalności pożytku publicznego przez organizacje pożytku publicznego - 0,13 zł od 1 m^2 powierzchni;

2) od budynków lub ich części:

a) mieszkalnych - 0,47 zł od 1 m^2 powierzchni użytkowej,

b) związanych z prowadzeniem działalności gospodarczej oraz od budynków mieszkalnych lub ich części zajętych na prowadzenie działalności gospodarczej - 16,20 zł od 1m^2 powierzchni użytkowej,

c) zajętych na prowadzenie działalności gospodarczej w zakresie obrotu

kwalifikowanym materiałem siewnym - 9,80 zł od 1m² powierzchni użytkowej,

d) związanych z udzielaniem świadczeń zdrowotnych w rozumieniu przepisów o działalności leczniczej, zajętych przez podmioty udzielające tych świadczeń – 4,10 zł od 1 m² powierzchni użytkowej,

e) pozostałych, w tym zajętych na prowadzenie odpłatnej statutowej działalności pożytku publicznego przez organizacje pożytku publicznego 4,60 zł od 1 m² powierzchni użytkowej;

3) od budowli 2% ich wartości określonej na podstawie art. 4 ust. 1 pkt 3 i ust. 3-7 ustawy o podatkach i opłatach lokalnych.

§ 2. Wykonanie uchwały powierza się Wójtowi Gminy Niwiska.

§ 3. Uchwała wchodzi w życie po upływie 14 dni od dnia jej ogłoszenia w Dzienniku Urzędowym Województwa Podkarpackiego i ma zastosowanie do podatku od nieruchomości należnego w 2012 roku.

Przewodniczący Rady Gminy

mgr inż. Wacław Pogoda

3340

UCHWAŁA Nr XIII/78/2011
RADY GMINY NIWISKA
z dnia 21 listopada 2011 r.

w sprawie zwolnień z podatku od nieruchomości na rok 2012

Na podstawie art.18 ust. 2 pkt 8, art. 40 ust. 1 i art. 41 ust. 1 ustawy z dnia 8 marca 1990 r. o samorządzie gminnym (t.j. - Dz. U. z 2001 r. Nr 142, poz. 1591 ze zm.), art. 7 ust. 3 ustawy z dnia 12 stycznia 1991 r. o podatkach i opłatach lokalnych (t.j. - Dz. U. z 2010 r. Nr 95, poz. 613 zezm.) Rada Gminy Niwiska uchwala, co następuje:

§ 1. Zwalnia się z podatku od nieruchomości nie objęte zwolnieniami ustawowymi:

1) grunty i budynki wykorzystywane na cele ochrony przeciwpożarowej,

2) budynki i budowle oraz zajęte pod nie grunty wykorzystywane na potrzeby uzdatniania i dostarczania wody oraz na potrzeby odprowadzania i oczyszczania ścieków,

3) budynki mieszkalne związane z prowadzeniem gospodarstwa rolnego,

4) grunty sklasyfikowane w rejestrach ewidencji gruntów i budynków jako drogi dojazdowe do pól oznaczone symbolem „dr".

§ 2. Wykonanie uchwały powierza się Wójtowi Gminy Niwiska.

§ 3. Uchwała wchodzi w życie po upływie 14 dni od dnia ogłoszenia w Dzienniku Urzędowym Województwa Podkarpackiego i ma zastosowanie do podatku należnego w 2012 roku.

Przewodniczący Rady Gminy

mgr inż. Wacław Pogoda

3341

UCHWAŁA Nr XIII/79/2011
RADY GMINY NIWISKA
z dnia 21 listopada 2011 r.

w sprawie określenia wysokości stawek podatku od środków transportowych na obszarze Gminy Niwiska na 2012 rok

Na podstawie art. 18 ust. 2 pkt 8, art. 40 ust. 1 i art. 41 ust. 1 ustawy z dnia 8 marca 1990r. o samorządzie gminnym (t.j. - Dz. U z 2001 r. Nr 142, poz. 1591 ze zm.) oraz art. 10 ust. 1 i 2 ustawy z dnia 12 stycznia 1991 r. o podatkach i opłatach

lokalnych (t.j.- Dz. U. z 2010 r. Nr 95, poz. 613 ze zm.) Rada Gminy Niwiska uchwala, co następuje:

§ 1. Określa się wysokość stawek podatku od środków transportowych na terenie Gminy Niwiska na 2012 rok:

1) od samochodu ciężarowego o dopuszczalnej masie całkowitej powyżej 3,5 tony i poniżej 12 ton, w zależności od dopuszczalnej masy całkowitej pojazdu:

a) powyżej 3,5 tony do 5,5 tony włącznie – 556 zł,

b) powyżej 5,5 tony do 9 ton włącznie – 798 zł,

c) powyżej 9 ton i poniżej 12 ton – 904 zł;

2) od samochodu ciężarowego o dopuszczalnej masie całkowitej równej lub wyższej niż 12 ton – jak w załączniku Nr 1 do niniejszej uchwały;

3) od ciągnika siodłowego lub balastowego, przystosowanego do używania łącznie z naczepą lub przyczepą o dopuszczalnej masie całkowitej zespołu pojazdów od 3,5 tony i poniżej 12 ton:

a) od 3,5 tony do 5,5 tony włącznie – 577 zł,

b) powyżej 5,5 tony do 9 ton włącznie – 809 zł,

c) powyżej 9 ton i poniżej 12 ton – 914 zł;

4) od ciągnika siodłowego lub balastowego, przystosowanego do używania łącznie z naczepą lub przyczepą o dopuszczalnej masie całkowitej zespołu pojazdów równej lub wyższej niż 12 ton – jak w załączniku Nr 2 do niniejszej uchwały;

5) od przyczepy lub naczepy, które łącznie z pojazdem silnikowym posiadają dopuszczalną masę całkowitą od 7 ton i poniżej 12 ton, z wyjątkiem związanych wyłącznie z działalnością rolniczą prowadzoną przez podatnika podatku rolnego:

a) od 7 ton do 10 ton włącznie – 734 zł,

b) powyżej 10 ton i poniżej 12 ton – 840 zł;

6) od przyczepy lub naczepy, które łącznie z pojazdem silnikowym posiadają dopuszczalną masę całkowitą równą lub wyższą niż 12 ton – jak w załączniku Nr 3 do niniejszej uchwały, z wyjątkiem związanych wyłącznie z działalnością rolniczą prowadzoną przez podatnika podatku rolnego;

7) od autobusu, w zależności od liczby miejsc do siedzenia:

a) mniejszej niż 30 miejsc – 776 zł,

b) równej lub wyższej niż 30 miejsc – 930 zł.

§ 2. Wykonanie uchwały powierza się Wójtowi Gminy Niwiska.

§ 3. Uchwała wchodzi w życie po upływie 14 dni od dnia ogłoszenia w Dzienniku Urzędowym Województwa Podkarpackiego i ma zastosowanie do podatku należnego w 2012 roku.

Przewodniczący Rady Gminy

mgr inż. Wacław Pogoda

Załącznik Nr 1 do Uchwały Nr XIII/79/2011
Rady Gminy Niwiska
z dnia 21 listopada 2011r.

Stawki podatku od środków transportowych od samochodu ciężarowego o dopuszczalnej masie całkowitej równej lub wyższej niż 12 ton

Liczba osi i dopuszczalna masa całkowita (w tonach)		**Stawka podatku (w złotych)**	
nie mniej niż	mniej niż	oś jezdna (osie jezdne) z zawieszeniem pneumatycznym lub zawieszeniem uznanym za równoważne	inne systemy zawieszenia osi jezdnych
1	**2**	**3**	**4**
Dwie osie			
12	13	**870 zł**	**930 zł**
13	14	**930 zł**	**980 zł**
14	15	**1180 zł**	**1240 zł**

15		**1500 zł**	**1620 zł**
Trzy osie			
12	17	**930 zł**	**980 zł**
17	19	**1040 zł**	**1120 zł**
19	21	**1180 zł**	**1240 zł**
21	23	**1430 zł**	**1500 zł**
23	25	**1680 zł**	**1870 zł**
25		**1730 zł**	**1870 zł**
Cztery osie i więcej			
12	25	**1430 zł**	**1500 zł**
25	27	**1680 zł**	**1700 zł**
27	29	**1920 zł**	**1980 zł**
29	31	**2300 zł**	**2800 zł**
31		**2600 zł**	**2800 zł**

Załącznik Nr 2 do Uchwały Nr XIII/79/2011
Rady Gminy Niwiska
z dnia 21 listopada 2011r.

Stawki podatku od środków transportowych od ciągnika siodłowego lub balastowego, przystosowanego do używania łącznie z naczepą lub przyczepą o dopuszczalnej masie całkowitej zespołu pojazdów równej lub wyższej niż 12 ton

Liczba osi i dopuszczalna masa całkowita zespołu pojazdów: ciągnik siodłowy + naczepa ciągnik balastowy + przyczepa (w tonach)		**Stawka podatku (w złotych)**	
nie mniej niż	mniej niż	oś jezdna (osie jezdne) z zawieszeniem pneumatycznym lub zawieszeniem uznanym za równoważne	inne systemy zawieszenia osi jezdnych
1	**2**	**3**	**4**
Dwie osie			
12	18	**1500 zł**	**1620 zł**
18	25	**1620 zł**	**1730 zł**
25	31	**1700 zł**	**1870 zł**
31		**1980 zł**	**2160 zł**
Trzy osie i więcej			
12	40	**2120 zł**	**2160 zł**
40		**2350 zł**	**2800 zł**

Załącznik Nr 3 do Uchwały Nr XIII/79/2011
Rady Gminy Niwiska
z dnia 21 listopada 2011r.

Stawki podatku od środków transportowych od przyczepy lub naczepy, które łącznie z pojazdem silnikowym posiadają dopuszczalną masę całkowitą równą lub wyższą niż 12 ton

Liczba osi i dopuszczalna masa całkowita zespołu pojazdów: przyczepa/naczepa + pojazd silnikowy (w tonach)		**Stawka podatku (w złotych)**	
nie mniej niż	mniej niż	oś jezdna (osie jezdne) z zawieszeniem pneumatycznym lub zawieszeniem uznanym za równoważne	inne systemy zawieszenia osi jezdnych
1	**2**	**3**	**4**
Jedna oś			
12	18	**680 zł**	**750 zł**
18	25	**810 zł**	**870 zł**
25		**930 zł**	**980 zł**
Dwie osie			
12	28	**980 zł**	**1360 zł**
28	33	**1120 zł**	**1680 zł**
33	38	**1240 zł**	**1710 zł**
38		**1360 zł**	**1930 zł**
Trzy osie i więcej			
12	38	**1120 zł**	**1710 zł**
38		**1240 zł**	**1960 zł**

3342

UCHWAŁA Nr XIII/80/2011
RADY GMINY NIWISKA
z dnia 21 listopada 2011 r.

w sprawie ustalenia wysokości opłaty od posiadania psów na 2012 rok

Na podstawie art. 18 ust. 2 pkt 8, art. 40 ust. 1 i art. 41 ust. 1 ustawy z dnia 8 marca 1990r. o samorządzie gminnym (t.j. - Dz. U. z 2001r. Nr 142, poz. 1591 ze zm.) oraz art.18a ust. 1 i art. 19 pkt 1 lit. f) i pkt 2 ustawy z dnia 12 stycznia 1991 r. o podatkach i opłatach lokalnych (t.j. - Dz.U. z 2010r. Nr 95, poz. 613 ze zm.) Rada Gminy Niwiska uchwala, co następuje:

§ 1. Ustala się stawkę opłaty od posiadania psów w wysokości 18,00 zł od jednego psa z zastrzeżeniem § 2.

§ 2. Ustala się stawkę opłaty od posiadania psów utrzymywanych w celu pilnowania gospodarstw rolnych w wysokości 22,00 zł od trzeciego i każdego następnego psa.

§ 3. 1. Opłata płatna jest bez wezwania w terminie do 31 maja 2012 r.

2. W przypadku powstania lub wygaśnięcia obowiązku w ciągu roku, spowodowanego wejściem w posiadanie psa lub wyzbyciem się psa, opłatę ustala się proporcjonalnie do liczby miesięcy, w których istniał obowiązek dokonywania opłaty.

3. Obowiązek w płatności powstanie od pierwszego dnia miesiąca następującego po miesiącu, w którym powstały okoliczności uzasadniające powstanie tego obowiązku i wygasa z upływem miesiąca, w którym ustały okoliczności uzasadniające ten obowiązek.

§ 4. 1. Zarządza się pobór opłaty w drodze inkasa.

2. Na inkasentów wyznacza się sołtysów poszczególnych wsi.

3. Wynagrodzenie za inkaso ustala się w wysokości 10% od zebranej kwoty.

§ 5. Wykonanie uchwały powierza się Wójtowi Gminy Niwiska.

§ 6. Uchwała wchodzi w życie po upływie 14 dni od dnia ogłoszenia w Dzienniku Urzędowym Województwa Podkarpackiego i ma zastosowanie do opłaty od posiadania psów należnej w 2012 roku.

Przewodniczący Rady Gminy

mgr inż. Wacław Pogoda

3343

UCHWAŁA Nr XIII/81/2011
RADY GMINY NIWISKA
z dnia 21 listopada 2011 r.

w sprawie określenia zasad ustalania i poboru oraz terminu płatności i wysokości stawki opłaty targowej na terenie Gminy Niwiska

Na podstawie art. 18 ust. 2 pkt 8, art. 40 ust. 1 i art. 41 ust. 1 ustawy z dnia 8 marca 1990r. o samorządzie gminnym (t.j. - Dz. U z 2001r. Nr 142, poz. 1591 ze zm.) oraz art. 19 pkt 1 lit. a) i pkt 2 ustawy z dnia 12 stycznia 1991 r. o podatkach i opłatach lokalnych (t.j. - Dz. U. z 2010 r. Nr 95, poz. 613 ze zm.) Rada Gminy Niwiska uchwala, co następuje:

§ 1. Ustala się dzienną stawkę opłaty targowej z tytułu sprzedaży na targowiskach w Gminie Niwiska w wysokości:

1) za zajęcie placu targowego o powierzchni do 10 m^2 - 11,00 zł,

2) za zajęcie placu targowego o powierzchni do 10 m^2 przeznaczonego pod handel: zbożami, ziemniakami, gryką, łubinem - 5,00 zł,

3) za każdy następny rozpoczęty 1 m^2 - 1,00 zł.

§ 2. 1. Poboru opłaty w drodze inkasa dokonuje inkasent - Pan Kazimierz Kwaśnik, wystawiając pokwitowanie, stwierdzające wysokość uiszczonej opłaty.

2. Inkasent, o którym mowa w ust. 1 nie otrzymuje odrębnego wynagrodzenia poza wynagrodzeniem wynikającym z umowy o pracę zawartej z Urzędem Gminy Niwiska.

§ 3. Poboru opłaty targowej dokonuje się w dniu prowadzenia sprzedaży.

§ 4. Wykonanie uchwały powierza się Wójtowi Gminy Niwiska.

§ 5. Traci moc uchwała Nr XLVI/298/2010 Rady Gminy Niwiska z dnia 8 listopada 2010 roku w sprawie określenia zasad ustalania i poboru oraz terminu płatności i wysokości stawki opłaty targowej na terenie Gminy Niwiska.

§ 6. Uchwała wchodzi w życie po upływie 14 dni od daty jej ogłoszenia w Dzienniku Urzędowym Województwa Podkarpackiego.

Przewodniczący Rady Gminy

mgr inż. Wacław Pogoda

3344

UCHWAŁA Nr XIII/83/2011
RADY GMINY NIWISKA
z dnia 21 listopada 2011 r.

w sprawie określenia wzorów deklaracji i informacji obowiązujących w zakresie podatków od nieruchomości, leśnego i rolnego

Na podstawie art. 18 ust. 2 pkt 8, art. 40 ust. 1 i art. 41 ust. 1 ustawy z dnia 8 marca 1990 r. o samorządzie gminnym (t.j. - Dz. U. z 2001 r. Nr 142, poz. 1591 ze zm.), art. 6 ust. 13 ustawy z dnia 12 stycznia 1991 r. o podatkach i opłatach lokalnych (t.j. - Dz. U. z 2010 r. Nr 95, poz. 613 ze zm.), art. 6a ust. 11 ustawy z dnia 15 listopada 1984 r. o podatku rolnym (t.j. - Dz. U. z 2006 r. Nr 136, poz. 969 ze zm.) oraz art. 6 ust. 9 ustawy z dnia 30 października 2002 r. o podatku leśnym (Dz. U. z 2002r. Nr 200, poz. 1682 ze zm.) Rada Gminy Niwiska uchwala, co następuje:

§ 1. Określa się wzory:

1) deklaracji:

a) na podatek od nieruchomości (DN-1), stanowiącej załącznik Nr 1 do uchwały,

b) na podatek leśny (DL-1), stanowiącej załącznik Nr 2 do uchwały,

c) na podatek rolny (DR-1), stanowiącej załącznik Nr 3 do uchwały;

2) informacji:

a) o nieruchomościach i obiektach budowlanych (IN-1), stanowiącej załącznik Nr 4 do uchwały,

b) o lasach (IL-1), stanowiącej załącznik Nr 5 do uchwały,

c) o gruntach (IR-1), stanowiącej załącznik Nr 6 do uchwały.

§ 2. Wykonanie uchwały powierza się Wójtowi Gminy.

§ 3. Traci moc uchwała Nr III/19/02 Rady Gminy Niwiska z dnia 11 grudnia 2002 roku w sprawie określenia wzoru deklaracji i informacji na podatek od nieruchomości.

§ 4. Traci moc uchwała Nr XI/88/03 Rady Gminy Niwiska z dnia 5 grudnia 2003 roku w sprawie zmiany wzoru deklaracji i informacji na podatek od nieruchomości.

§ 5. Uchwała wchodzi w życie po upływie 14 dni od daty jej ogłoszenia w Dzienniku Urzędowym Województwa Podkarpackiego

Przewodniczący Rady Gminy

mgr inż. Wacław Pogoda

1.Identyfikator podatkowy*
.....
*art.3 ustawy z dnia 29 lipca 2011r. o zmianie ustawy o zasadach ewidencji i identyfikacji podatników i płatników oraz niektórych innych ustaw (Dz. U. nr 171, poz. 1016): 1) **numer PESEL** – w przypadku podatników będących osobami fizycznymi objętych rejestrem PESEL nieprowadzących działalności gospodarczej lub niebędących zarejestrowanymi podatnikami podatku od towarów i usług 2) **NIP** – w przypadku pozostałych podmiotów podlegających obowiązkowi ewidencyjnemu.

Załącznik Nr 1
do Uchwały Nr XIII / 83 / 2011
Rady Gminy Niwiska
z dnia 21 listopada 2011r.

DN – 1 DEKLARACJA NA PODATEK OD NIERUCHOMOŚCI

na 2. Rok .....

Podstawa prawna: Ustawa z dnia 12 stycznia 1991 r. o podatkach i opłatach lokalnych (Tekst jedn. Dz.U. z 2010r. Nr 95, poz. 613 ze zm.).

Składający: Formularz przeznaczony dla osób prawnych, jednostek organizacyjnych oraz spółek nie mających osobowości prawnej będących właścicielami nieruchomości lub obiektów budowlanych, posiadaczami samoistnymi nieruchomości lub obiektów budowlanych, użytkownikami wieczystymi gruntów, posiadaczami nieruchomości lub ich części albo obiektów budowlanych lub ich części, stanowiących własność Skarbu Państwa lub jednostki samorządu terytorialnego oraz dla osób fizycznych będących współwłaścicielami lub współposiadaczami z osobami prawnymi, bądź z innymi jednostkami organizacyjnymi nieposiadającymi osobowości prawnej lub z spółkami nieposiadającymi osobowości prawnej, z wyjątkiem osób tworzących wspólnotę mieszkaniową.

Termin składania: Do 31 stycznia każdego roku podatkowego; w terminie 14 dni od zaistnienia okoliczności mających wpływ na powstanie, bądź wygaśnięcie obowiązku podatkowego lub zaistnienia zdarzeń mających wpływ na wysokość podatku.

Miejsce składania: Wójt Gminy Niwiska

A. MIEJSCE SKŁADANIA DEKLARACJI

3. Wójt Gminy Niwiska

Adres : Niwiska 430, 36-147 Niwiska

B. DANE SKŁADAJĄCEGO DEKLARACJĘ (niepotrzebne skreślić)

** - dotyczy składającego deklarację niebędącego osobą fizyczną *** - dotyczy składającego deklarację będącego osobą fizyczną

B.1 DANE IDENTYFIKACYJNE

4. Rodzaj składającego deklarację (zaznaczyć właściwą kratkę)
❑ 1. osoba fizyczna ❑ 2. osoba prawna ❑ 3. jednostka organizacyjna
❑ 4. spółka nie mająca osobowości prawnej

5. Rodzaj własności, posiadania (zaznaczyć właściwą kratkę)
❑ 1. właściciel ❑ 2. współwłaściciel ❑ 3. posiadacz samoistny ❑ 4. współposiadacz samoistny ❑ 5. użytkownik wieczysty
❑ 6. współużytkownik wieczysty ❑ 7. posiadacz ❑ 8. współposiadacz

6. Miejsce/a (adres/y) położenia przedmiotów opodatkowania oraz numer/y działek

7. Numer/y księgi wieczystej lub zbioru/ów dokumentów

8. Nazwa pełna ** / Nazwisko, pierwsze imię, data urodzenia***

9. Nazwa skrócona* */ imię ojca, imię matki***

10. Identyfikator REGON**

11. Klasa rodzaju działalności (PKD) zgodnie z rozporządzeniem Rady Ministrów z dnia 24 grudnia 2007r. w sprawie Polska Klasyfikacja Działalności (PKD) – (tekst jedn. Dz. U. Nr 251, poz. 1885 z 2007r. ze zm.)

12. Wielkość przedsiębiorcy – podać wg Ustawy z dnia 2 lipca 2004r. o swobodzie działalności gospodarczej (teks jedn. Dz. U. Nr 155, poz. 1095 z 2007r. ze zm.)

13. Forma prawna przedsiębiorstwa

B.2 ADRES SIEDZIBY**/ ADRES ZAMIESZKANIA***

14. Kraj	15. Województwo	16. Powiat
17. Gmina	18. Ulica	19. Numer domu / Numer lokalu
20. Miejscowość	21. Kod pocztowy	22. Poczta

C. OKOLICZNOŚCI POWODUJĄCE KONIECZNOŚĆ ZŁOŻENIA DEKLARACJI

Podatnik ma obowiązek złożenia wraz z korektą deklaracji pisemnego uzasadnienia przyczyn korekty – art. 81 ustawy Ordynacja podatkowa

23. Okoliczności (zaznaczyć właściwą kratkę)

❑ 1. deklaracja roczna ❑ 2. korekta deklaracji rocznej

D. DANE DOTYCZĄCE PRZEDMIOTÓW OPODATKOWANIA (z wyjątkiem zwolnionych)

	Wyszczególnienie	Podstawa opodatkowania	Stawka podatku wynikająca z Uchwały Rady Gminy (ogłoszona w Dz. Urzędowym Województwa ..... w roku poprzedzającym dany rok podatkowy) w zł. gr	Kwota podatku w zł. gr (należy zaokrąglić do pełnych złotych)
D.1 POWIERZCHNIA GRUNTÓW				
	1. związanych z prowadzeniem działalności gospodarczej, bez względu na sposób zakwalifikowania w ewidencji gruntów i budynków	24. ..... m^2	25.	26. .....
	2. pod jeziorami, zajętych na zbiorniki wodne retencyjne lub elektrowni wodnych	27. ..... ha	28.	29. .....
	3. pozostałe grunty	30. ..... m^2	31.	32. .....
D.2 POWIERZCHNIA UŻYTKOWA BUDYNKÓW LUB ICH CZĘŚCI (*)				
	1. mieszkalnych - ogółem	33. ..... m^2	34.	35. .....
	w tym: - kondygnacji o wysokości od 1,40 do 2,20 m (zaliczyć 50% powierzchni) - kondygnacji o wysokości powyżej 2,20 m	36. ..... m^2 ..... m^2	37.	38. ....
* Do powierzchni użytkowej budynku lub jego części należy zaliczyć powierzchnię mierzoną, po wewnętrznej długości ścian na wszystkich kondygnacjach, z wyjątkiem powierzchni klatek schodowych oraz szybów dźwigowych. Za kondygnację uważa się również garaże podziemne, piwnice, sutereny i poddasza użytkowe.				
	2. związanych z prowadzeniem działalności gospodarczej oraz od części budynków mieszkalnych zajętych na prowadzenie działalności gospodarczej ogółem, w tym: - kondygnacji o wysokości od 1,40 do 2,20 m (zaliczyć 50% powierzchni) - kondygnacji o wysokości powyżej 2,20 m	39. ..... m^2 ..... m^2 ..... m^2	40.	41. ....
	3. zajęte na prowadzenie działalności gospodarczej w zakresie obrotu kwalifikowanym materiałem siewnym ogółem, w tym: - kondygnacji o wysokości od 1,40 do 2,20 m (zaliczyć 50% powierzchni) - kondygnacji o wysokości powyżej 2,20 m	42. ..... m^2 ..... m^2 ..... m^2	43.	44. ....
	4. związanych z udzielaniem świadczeń zdrowotnych w rozumieniu przepisów o działalności leczniczej, zajętych przez podmioty udzielające tych świadczeń ogółem, w tym: - kondygnacji o wysokości od 1,40 do 2,20 m (zaliczyć 50% powierzchni) - kondygnacji o wysokości powyżej 2,20 m	45. ..... m^2 ..... m^2 ..... m^2	46.	47. ....
	5. pozostałych ogółem w tym: - kondygnacji o wysokości od 1,40 do 2,20 m (zaliczyć 50% powierzchni) - kondygnacji o wysokości powyżej 2,20 m	48. ..... m^2 ..... m^2 ..... m^2	49.	50. ....

D.3 **BUDOWLE**				
	1. budowle (wartość, o której mowa w przepisach o podatkach dochodowych)	51. .....,.....	52.	53. .....,.....
E. ŁĄCZNA KWOTA PODATKU				
	Kwota podatku Suma kwot z kol. D (należy zaokrąglić do pełnych złotych)****			54. .....,.....

F. INFORMACJA O PRZEDMIOTACH ZWOLNIONYCH (podać powierzchnię, bądź wartość budowli przedmiotów zwolnionych oraz przepis prawa - z jakiego tytułu występuje zwolnienie)		
G. OŚWIADCZENIE I PODPIS SKŁADAJĄCEGO / OSOBY REPREZENTUJĄCEJ SKŁADAJĄCEGO **Oświadczam, że podane przeze mnie dane są zgodne z prawdą.**		
	55. Imię	56. Nazwisko
	57. Data wypełnienia (dzień - miesiąc - rok)	58. Podpis (pieczęć) składającego / osoby reprezentującej składającego
H. ADNOTACJE ORGANU PODATKOWEGO		
	56. Uwagi organu podatkowego	
	59. Data i podpis przyjmującego formularz	

****) zgodnie z art. 63 § 1 ustawy z dnia 29 sierpnia 1997r. Ordynacja podatkowa (Dz. U. z 2005r. Nr 8 poz. 60 ze zm.) „Podstawy opodatkowania, kwoty podatków, z zastrzeżeniem § 2, odsetki za zwłokę, opłaty prolongacyjne, oprocentowanie nadpłat oraz wynagrodzenia przysługujące płatnikom i inkasentom zaokrągla się do pełnych złotych w ten sposób, że końcówki kwot wynoszące mniej niż 50 groszy pomija się, a końcówki kwot wynoszące 50 i więcej groszy podwyższa się do pełnych złotych."

Pouczenie:

W wypadku nie wpłacenia w obowiązujących terminach kwot wynikających z niniejszej deklaracji lub wpłacenia jej w niepełnej wysokości, niniejsza deklaracja stanowi podstawę do wystawienia tytułu wykonawczego, zgodnie z przepisami ustawy z dnia 17 czerwca 1966 r. o postępowaniu egzekucyjnym w administracji (t.j. - Dz. U. z 2005 r. Nr 229, poz. 1954 ze zm.)

1. Identyfikator podatkowy*
.....
*art.3 ustawy z dnia 29 lipca 2011r. o zmianie ustawy o zasadach ewidencji i identyfikacji podatników i płatników oraz niektórych innych ustaw (Dz. U. nr 171, poz. 1016): 1) **numer PESEL** – w przypadku podatników będących osobami fizycznymi objętych rejestrem PESEL nieprowadzących działalności gospodarczej lub niebędących zarejestrowanymi podatnikami podatku od towarów i usług 2) **NIP** – w przypadku pozostałych podmiotów podlegających obowiązkowi ewidencyjnemu.

Załącznik Nr 2
do Uchwały Nr XIII / 83 / 2011
Rady Gminy Niwiska
z dnia 21 listopada 2011r.

DL-1 **DEKLARACJA NA PODATEK LEŚNY**

na

2. Rok
.....

Podstawa prawna: Ustawa z dnia 30 października 2002 r. o podatku leśnym (Dz.U. z 2002r. Nr 200, poz.1682 ze zm.).
Składający: Formularz przeznaczony dla osób prawnych, jednostek organizacyjnych oraz spółek nie mających osobowości prawnej będących właścicielami lasów, posiadaczami samoistnymi lasów, użytkownikami wieczystymi lasów, posiadaczami lasów stanowiących własność Skarbu Państwa lub jednostki samorządu terytorialnego oraz dla osób fizycznych będących współwłaścicielami lub współposiadaczami z osobami prawnymi, bądź z innymi jednostkami organizacyjnymi nieposiadającymi osobowości prawnej lub z spółkami nieposiadającymi osobowości prawnej..
Termin składania: Do dnia 15 stycznia każdego roku podatkowego; w terminie 14 dni od zaistnienia okoliczności mających wpływ na powstanie, bądź wygaśnięcie obowiązku podatkowego lub zaistnienia zdarzeń mających wpływ na wysokość podatku.
Miejsce składania: Wójt Gminy Niwiska.

A. MIEJSCE SKŁADANIA DEKLARACJI

3. Wójt Gminy Niwiska

Adres : Niwiska 430, 36-147 Niwiska

B. DANE SKŁADAJĄCEGO DEKLARACJĘ (niepotrzebne skreślić)

** - dotyczy składającego deklarację ni e będącego osobą fizyczną *** - dotyczy składającego deklarację będącego osobą fizyczną

B.1 DANE IDENTYFIKACYJNE

4. Rodzaj składającego deklarację (zaznaczyć właściwą kratkę)

❑ 1. osoba fizyczna ❑ 2. osoba prawna ❑ 3. jednostka organizacyjna

❑ 4. spółka nie mająca osobowości prawnej

5. Rodzaj własności, posiadania (zaznaczyć właściwą kratkę)

❑ 1. właściciel ❑ 2. współwłaściciel ❑ 3. posiadacz samoistny ❑4. współposiadacz samoistny ❑5. użytkownik wieczysty

❑ 5. współużytkownik wieczysty ❑ 6. posiadacz ❑ 7. współposiadacz

6. Miejsce/a (adres/y) położenia lasu oraz numer/y działek

7. Numer/y księgi wieczystej lub zbioru/ów dokumentów

8. Nazwa pełna** / Nazwisko, pierwsze imię, data urodzenia***

9. Nazwa skrócona** /Imię ojca, imię matki***

10. Identyfikator REGON

11. Klasa rodzaju działalności (PKD) zgodnie z rozporządzeniem Rady Ministrów z dnia 24 grudnia 2007r. w sprawie Polska Klasyfikacja Działalności (PKD) – (tekst jedn. Dz. U. Nr 251, poz. 1885 z 2007r. ze zm.)

12. Wielkość przedsiębiorcy – podać wg Ustawy z dnia 2 lipca 2004r. o swobodzie działalności gospodarczej (teks jedn. Dz. U. Nr 155, poz. 1095 z 2007r. ze zm.)

13. Forma prawna przedsiębiorstwa

B.2 ADRES SIEDZIBY** / ADRES ZAMIESZKANIA***

14. Kraj	15. Województwo	16. Powiat
17. Gmina	18. Ulica	19. Nr domu/Nr lokalu

20. Miejscowość	21. Kod pocztowy	22. Poczta

C. OKOLICZNOŚCI POWODUJĄCE KONIECZNOŚĆ ZŁOŻENIA DEKLARACJI

Podatnik ma obowiązek złożenia wraz z korektą deklaracji pisemnego uzasadnienia przyczyn korekty – art. 81 ustawy Ordynacja podatkowa

23. Okoliczności (zaznaczyć właściwą kratkę)

❑ 1. deklaracja roczna ❑ 2. korekta deklaracji rocznej

D. DANE DOTYCZĄCE PRZEDMIOTÓW OPODATKOWANIA

D.1 Z WYJĄTKIEM ZWOLNIONYCH

Wyszczególnienie	Powierzchnia w hektarach fizycznych	Stawka podatku (0,220 m3 drewna X cena drewna) w zł, gr	Podatek w zł, gr - należy zaokrąglić do pełnych złotych (rubr. 2 x rubr. 3)****
1	2	3	4
1. Lasy ochronne			
2. Lasy wchodzące w skład rezerwatów przyrody i parków narodowych			
3. Lasy pozostałe (nie wymienione w w. 1 i 2)			
4. Razem (w.1 - 3)			

E. INFORMACJA O PRZEDMIOTACH ZWOLNIONYCH

(podać powierzchnię zwolnionego lasu oraz przepis prawa - z jakiego tytułu występuje zwolnienie)

F. OŚWIADCZENIE I PODPIS SKŁADAJĄCEGO / OSOBY REPREZENTUJĄCEJ SKŁADAJĄCEGO

Oświadczam, że podane przeze mnie dane są zgodne z prawdą.

24. Imię	25. Nazwisko
26. Data wypełnienia (dzień - miesiąc - rok)	27. Podpis (pieczęć) składającego / osoby reprezentującej składającego

G. ADNOTACJE ORGANU PODATKOWEGO

28. Uwagi organu podatkowego
27. Data i podpis przyjmującego formularz

****) zgodnie z art. 63 § 1 ustawy z dnia 29 sierpnia 1997r. Ordynacja podatkowa (Dz. U. z 2005r. Nr 8 poz. 60 ze zm.) „Podstawy opodatkowania, kwoty podatków, z zastrzeżeniem § 2, odsetki za zwłokę, opłaty prolongacyjne, oprocentowanie nadpłat oraz wynagrodzenia przysługujące płatnikom i inkasentom zaokrągla się do pełnych złotych w ten sposób, że końcówki kwot wynoszące mniej niż 50 groszy pomija się, a końcówki kwot wynoszące 50 i więcej groszy podwyższa się do pełnych złotych."

Pouczenie:

W wypadku nie wpłacenia w obowiązujących terminach kwot wynikających z niniejszej deklaracji lub wpłacenia jej w niepełnej wysokości, niniejsza deklaracja stanowi podstawę do wystawienia tytułu wykonawczego, zgodnie z przepisami ustawy z dnia 17 czerwca 1966 r.
o postępowaniu egzekucyjnym w administracji (t.j. - Dz. U. z 2005 r. Nr 229, poz. 1954 ze zm.)

1. Identyfikator podatkowy*
.....
*art.3 ustawy z dnia 29 lipca 2011r. o zmianie ustawy o zasadach ewidencji i identyfikacji podatników i płatników oraz niektórych innych ustaw (Dz. U. nr 171, poz. 1016): 1) **numer PESEL** – w przypadku podatników będących osobami fizycznymi objętych rejestrem PESEL nieprowadzących działalności gospodarczej lub niebędących zarejestrowanymi podatnikami podatku od towarów i usług 2) **NIP** – w przypadku pozostałych podmiotów podlegających obowiązkowi ewidencyjnemu.

Załącznik Nr 3
do Uchwały Nr XIII / 83 / 2011
Rady Gminy Niwiska
z dnia 21 listopada 2011r.

DR – 1 **DEKLARACJA NA PODATEK ROLNY**

na

2. Rok
.....

Podstawa prawna: Ustawa z dnia 15 listopada 1984 r. o podatku rolnym (t.j. - Dz.U. z 2006 r. Nr 136, poz. 969 ze zm.)

Składający: Formularz przeznaczony dla osób prawnych, jednostek organizacyjnych oraz spółek nie mających osobowości prawnej będących właścicielami gruntów, posiadaczami samoistnymi gruntów, użytkownikami wieczystymi gruntów, posiadaczami gruntów stanowiących własność Skarbu Państwa lub jednostki samorządu terytorialnego oraz dla osób fizycznych będących współwłaścicielami lub współposiadaczami z osobami prawnymi, bądź z innymi jednostkami organizacyjnymi nieposiadającymi osobowości prawnej lub ze spółkami nieposiadającymi osobowości prawnej.

Termin składania: Do 15 stycznia każdego roku podatkowego; w terminie 14 dni od zaistnienia okoliczności mających wpływ na powstanie, bądź wygaśnięcie obowiązku podatkowego lub zaistnienia zdarzeń mających wpływ na wysokość podatku.

Miejsce składania: Wójt Gminy Niwiska

A. MIEJSCE SKŁADANIA DEKLARACJI

3. Wójt Gminy Niwiska

Adres : Niwiska 430, 36-147 Niwiska

B. DANE SKŁADAJĄCEGO DEKLARACJĘ (niepotrzebne skreślić)

** - dotyczy składającego deklarację niebędącego osobą fizyczną *** - dotyczy składającego deklarację będącego osobą fizyczną

B.1 DANE IDENTYFIKACYJNE

4. Rodzaj składającego deklarację (zaznaczyć właściwą kratkę)
❑ 1. osoba fizyczna ❑ 2. osoba prawna ❑ 3. jednostka organizacyjna
❑ 4. spółka nie mająca osobowości prawnej

5. Rodzaj własności, posiadania (zaznaczyć właściwą kratkę)
❑ 1. właściciel ❑ 2. współwłaściciel ❑ 3. posiadacz samoistny ❑ 4. współposiadacz samoistny ❑ 5. użytkownik wieczysty
❑ 6. współużytkownik wieczysty ❑ 7. posiadacz ❑ 8. współposiadacz

6. Miejsce/a (adres/y) położenia przedmiotów opodatkowania oraz numer/y działek

7. Numer/y księgi wieczystej lub zbioru/ów dokumentów

8. Nazwa pełna** / Nazwisko, pierwsze imię, data urodzenia***

9. Nazwa skrócona** / imię ojca, imię matki***

10. Identyfikator REGON

11. Klasa rodzaju działalności (PKD) zgodnie z rozporządzeniem Rady Ministrów z dnia 24 grudnia 2007r. w sprawie Polska Klasyfikacja Działalności (PKD) – (tekst jedn. Dz. U. Nr 251, poz. 1885 z 2007r. ze zm.)

12. Wielkość przedsiębiorcy – podać wg Ustawy z dnia 2 lipca 2004r. o swobodzie działalności gospodarczej (teks jedn. Dz. U. Nr 155, poz. 1095 z 2007r. ze zm.)

13. Forma prawna przedsiębiorstwa

B.2 ADRES SIEDZIBY** / ADRES ZAMIESZKANIA***

14. Kraj	15. Województwo	16. Powiat
17. Gmina	18. Ulica	19. Numer domu / Numer lokalu
20. Miejscowość	21. Kod pocztowy	22. Poczta

C. OKOLICZNOŚCI POWODUJĄCE KONIECZNOŚĆ ZŁOŻENIA DEKLARACJI

Podatnik ma obowiązek złożenia wraz z korektą deklaracji pisemnego uzasadnienia przyczyn korekty – art. 81 ustawy Ordynacja podatkowa

23. Okoliczności (zaznaczyć właściwą kratkę)
❑ 1. deklaracja roczna ❑ 2. korekta deklaracji rocznej

D. DANE DOTYCZĄCE PRZEDMIOTÓW OPODATKOWANIA (włącznie ze zwolnionymi)							
	Klasy użytków wynikające z ewidencji gruntów i budynków	Powierzchnia gruntu w hektarach fizycznych			Liczba hektarów przelicze-niowych	Stawka z 1ha (przelicze-niowego lub fizyczn.) w zł,gr	Wymiar podatku rolnego w zł gr
		Ogółem	Nie podlegające przeliczeniu na ha przeliczeniowe	Podlegające przeliczeniu na hektary przeliczeniowe			
	Grunty orne						
	I						
	II						
	IIIa						
	IIIb						
	IVa						
	IVb						
	V						
	VI						
	VIz						
	Sady						
	I						
	II						
	IIIa						
	IIIb						
	IVa						
	IVb						
	V						
	VI						
	VIz						
	Użytki zielone						
	I						
	II						
	III						
	IV						
	V						
	VI						
	VIz						
	Grunty rolne zabudowane						
	I						
	II						
	IIIa						
	III						
	IIIb						
	IVa						
	IV						
	IVb						
	V						
	VI						
	VIz						
	Grunty pod stawami						
	a) zarybione, lososiem, trocią, głowacicą, palią i pstrągiem						

	b) zarybione innymi gatunkami ryb niż w poz. a)						
	c) grunty pod stawami niezarybionymi						
	Rowy						
	Grunty zadrzewione i zakrzaczone położone na UR						
	I						
	II						
	IIIa						
	III						
	IIIb						
	IVa						
	IV						
	IVb						
	V						
	VI						
	VIz						
	Razem (bez zwolnień)						

E. INFORMACJA O PRZEDMIOTACH ZWOLNIONYCH

(podać rodzaj, klasę i powierzchnię gruntów zwolnionych oraz przepis prawa - z jakiego tytułu występuje zwolnienie)

F. ULGI W PODATKU ROLNYM OD GRUNTÓW		
	1. z tytułu nabycia lub objęcia w zagospodarowanie gruntów	
	2. inwestycyjne	
	3. górskie	
	4. inne	
	Razem	

G. ŁĄCZNA KWOTA PODATKU		
	Kwota podatku Różnica kwot z D – F (należy zaokrąglić do pełnych złotych) ****	

H. OŚWIADCZENIE I PODPIS SKŁADAJĄCEGO / OSOBY REPREZENTUJĄCEJ SKŁADAJĄCEGO

Oświadczam, że podane przeze mnie dane są zgodne z prawdą.

24. Imię	25. Nazwisko
26. Data wypełnienia (dzień - miesiąc - rok)	27. Podpis (pieczęć) składającego / osoby reprezentującej składającego

I. ADNOTACJE ORGANU PODATKOWEGO

28. Uwagi organu podatkowego
29. Data i podpis przyjmującego formularz

****) zgodnie z art. 63 § 1 ustawy z dnia 29 sierpnia 1997r. Ordynacja podatkowa (Dz. U. z 2005r. Nr 8 poz. 60 ze zm.) „Podstawy opodatkowania, kwoty podatków, z zastrzeżeniem § 2, odsetki za zwłokę, opłaty prolongacyjne, oprocentowanie nadpłat oraz wynagrodzenia przysługujące płatnikom i inkasentom zaokrągla się do pełnych złotych w ten sposób, że końcówki kwot wynoszące mniej niż 50 groszy pomija się, a końcówki kwot wynoszące 50 i więcej groszy podwyższa się do pełnych złotych."

Pouczenie:

W wypadku nie wpłacenia w obowiązujących terminach kwot wynikających z niniejszej deklaracji lub wpłacenia jej w niepełnej wysokości, niniejsza deklaracja stanowi podstawę do wystawienia tytułu wykonawczego, zgodnie z przepisami ustawy z dnia 17 czerwca 1966 r. o postępowaniu egzekucyjnym w administracji (t.j. - Dz. U. z 2005 r. Nr 229, poz. 1954 ze zm.)

1.Identyfikator podatkowy*
.....
*art.3 ustawy z dnia 29 lipca 2011r. o zmianie ustawy o zasadach ewidencji i identyfikacji podatników i płatników oraz niektórych innych ustaw (Dz. U. nr 171, poz. 1016): 1) **numer PESEL** – w przypadku podatników będących osobami fizycznymi objętych rejestrem PESEL nieprowadzących działalności gospodarczej lub niebędących zarejestrowanymi podatnikami podatku od towarów i usług 2) **NIP** – w przypadku pozostałych podmiotów podlegających obowiązkowi ewidencyjnemu.

Załącznik Nr 4
do Uchwały Nr XIII / 83 / 2011
Rady Gminy Niwiska
z dnia 21 listopada 2011r.

IN – 1 INFORMACJA O NIERUCHOMOŚCIACH I OBIEKTACH BUDOWLANYCH

na 2. Rok .....

Podstawa prawna:	Ustawa z dnia 12 stycznia 1991 r. o podatkach i opłatach lokalnych (Tekst jedn. Dz.U. z 2010r. Nr 95 poz. 613 ze zm.).
Składający:	Formularz przeznaczony dla osób fizycznych będących właścicielami nieruchomości lub obiektów budowlanych, posiadaczami samoistnymi nieruchomości lub obiektów budowlanych, użytkownikami wieczystymi gruntów, posiadaczami nieruchomości lub ich części albo obiektów budowlanych lub ich części, stanowiących własność Skarbu Państwa lub jednostki samorządu terytorialnego.
Termin składania:	W terminie 14 dni od zaistnienia okoliczności mających wpływ na powstanie, bądź wygaśnięcie obowiązku podatkowego lub zaistnienia zdarzenia mającego wpływ na wysokość podatku.
Miejsce składania:	Wójt Gminy w Niwiska

A. MIEJSCE SKŁADANIA INFORMACJI

3. Wójt Gminy Niwiska

Adres : Niwiska 430, 36-147 Niwiska

B. DANE SKŁADAJĄCEGO INFORMACJĘ

B.1 DANE IDENTYFIKACYJNE

4. Rodzaj własności, posiadania (zaznaczyć właściwą kratkę)
❑ 1. właściciel ❑ 2. współwłaściciel ❑ 3. posiadacz samoistny ❑ 4. współposiadacz samoistny ❑ 5. użytkownik wieczysty
❑ 6. współużytkownik wieczysty ❑ 7. posiadacz ❑ 8. współposiadacz

5. Miejsce/a (adres/y) położenia przedmiotów opodatkowania oraz numer/y działek

6. Numer/y księgi wieczystej lub zbioru/ów dokumentów

7. Nazwisko, pierwsze imię, data urodzenia

8. Imię ojca, imię matki

B.2 ADRES ZAMIESZKANIA

9. Kraj	10. Województwo	11. Powiat
12. Gmina	13. Ulica	14. Numer domu / Numer lokalu
15. Miejscowość	16. Kod pocztowy	17. Poczta

C. OKOLICZNOŚCI POWODUJĄCE KONIECZNOŚĆ ZŁOŻENIA INFORMACJI

18. Okoliczności (zaznaczyć właściwą kratkę)
❑ 1. informacja składana po raz pierwszy na dany rok ❑ 2. korekta uprzednio złożonej informacji (wykazu)

D. DANE DOTYCZĄCE PRZEDMIOTÓW OPODATKOWANIA (z wyjątkiem zwolnionych)

D.1 POWIERZCHNIA GRUNTÓW

	1. związanych z prowadzeniem działalności gospodarczej, bez względu na sposób zakwalifikowania w ewidencji gruntów i budynków	19. ..... m^2
	2. pod jeziorami, zajętych na zbiorniki wodne retencyjne lub elektrowni wodnych	20. ..... ha
	3. pozostałe grunty	21. ..... m^2

D.2 POWIERZCHNIA UŻYTKOWA BUDYNKÓW LUB ICH CZĘŚCI (**)

	1. mieszkalnych - ogółem	22. ..... m^2
	w tym: - kondygnacji o wysokości od 1,40 do 2,20 m (zaliczyć 50% powierzchni) - kondygnacji o wysokości powyżej 2,20 m	23. ..... m^2 ..... m^2
** Do powierzchni użytkowej budynku lub jego części należy zaliczyć powierzchnię mierzoną, po wewnętrznej długości ścian na wszystkich kondygnacjach, z wyjątkiem powierzchni klatek schodowych oraz szybów dźwigowych. Za kondygnację uważa się również garaże podziemne, piwnice, sutereny i poddasza użytkowe.		
	2. związanych z prowadzeniem działalności gospodarczej oraz od części budynków mieszkalnych zajętych na prowadzenie działalności gospodarczej ogółem w tym: - kondygnacji o wysokości od 1,40 do 2,20 m (zaliczyć 50% powierzchni) - kondygnacji o wysokości powyżej 2,20 m	24. ..... m^2 ..... m^2 ..... m^2
	3. zajęte na prowadzenie działalności gospodarczej w zakresie obrotu kwalifikowanym materiałem siewnym ogółem w tym: - kondygnacji o wysokości od 1,40 do 2,20 m (zaliczyć 50% powierzchni) - kondygnacji o wysokości powyżej 2,20 m	25. ..... m^2 ..... m^2 ..... m^2
	4. związanych z udzielaniem świadczeń zdrowotnych w rozumieniu przepisów o działalności leczniczej, zajętych przez podmioty udzielające tych świadczeń ogółem, w tym: - kondygnacji o wysokości od 1,40 do 2,20 m (zaliczyć 50% powierzchni) - kondygnacji o wysokości powyżej 2,20 m	26. ..... m^2 ..... m^2 ..... m^2
	5. pozostałych ogółem w tym: - kondygnacji o wysokości od 1,40 do 2,20 m (zaliczyć 50% powierzchni) - kondygnacji o wysokości powyżej 2,20 m	27. ..... m^2 ..... m^2 ..... m^2
D.3 BUDOWLE		
	1. budowle (wartość, o której mowa w przepisach o podatkach dochodowych)***	28. .....

E. INFORMACJA O PRZEDMIOTACH ZWOLNIONYCH

(podać powierzchnię, bądź wartość budowli przedmiotów zwolnionych oraz przepis prawa – z jakiego tytułu występuje zwolnienie)

F. OŚWIADCZENIE I PODPIS SKŁADAJĄCEGO / OSOBY REPREZENTUJĄCEJ SKŁADAJĄCEGO

Oświadczam, że podane przeze mnie dane są zgodne z prawdą.

29. Imię	30. Nazwisko
31. Data wypełnienia (dzień - miesiąc - rok)	32. Podpis (pieczęć) składającego / osoby reprezentującej składającego

G. ADNOTACJE ORGANU PODATKOWEGO

33. Uwagi organu podatkowego
34. Data i podpis przyjmującego formularz

***) zgodnie z art. 63 § 1 ustawy z dnia 29 sierpnia 1997r. Ordynacja podatkowa (Dz. U. z 2005r. Nr 8 poz. 60 ze zm.) „Podstawy opodatkowania, kwoty podatków, z zastrzeżeniem § 2, odsetki za zwłokę, opłaty prolongacyjne, oprocentowanie nadpłat oraz wynagrodzenia przysługujące płatnikom i inkasentom zaokrągla się do pełnych złotych w ten sposób, że końcówki kwot wynoszące mniej niż 50 groszy pomija się, a końcówki kwot wynoszące 50 i więcej groszy podwyższa się do pełnych złotych."

1. Identyfikator podatkowy*
.....
*art.3 ustawy z dnia 29 lipca 2011r. o zmianie ustawy o zasadach ewidencji i identyfikacji podatników i płatników oraz niektórych innych ustaw (Dz. U. nr 171, poz. 1016): 1) **numer PESEL** – w przypadku podatników będących osobami fizycznymi objętych rejestrem PESEL nieprowadzących działalności gospodarczej lub niebędących zarejestrowanymi podatnikami podatku od towarów i usług 2) **NIP** – w przypadku pozostałych podmiotów podlegających obowiązkowi ewidencyjnemu.

Załącznik Nr 5
do Uchwały Nr XIII / 83 / 2011
Rady Gminy Niwiska
z dnia 21 listopada 2011r.

IL-1 **INFORMACJA O LASACH**

na

2. Rok
.....

Podstawa prawna: Ustawa z dnia 30 października 2002 r. o podatku leśnym (Dz. U. z 2002r. Nr 200, poz. 1682 ze zm.).
Składający: Formularz przeznaczony dla osób fizycznych będących właścicielami lasów, posiadaczami samoistnymi lasów, użytkownikami wieczystymi lasów, posiadaczami lasów stanowiących własność Skarbu Państwa lub jednostki samorządu terytorialnego.
Termin składania: W terminie 14 dni od zaistnienia okoliczności mających wpływ na powstanie, bądź wygaśnięcie obowiązku podatkowego lub zaistnienia zdarzeń mających wpływ na wysokość podatku.
Miejsce składania: Wójt Gminy Niwiska

A. MIEJSCE SKŁADANIA INFORMACJI

3. Wójt Gminy Niwiska
Adres : Niwiska 430, 36-147 Niwiska

B. DANE SKŁADAJĄCEGO INFORMACJĘ

B.1 DANE IDENTYFIKACYJNE

4. Rodzaj własności, posiadania (zaznaczyć właściwą kratkę)
❑ 1. właściciel ❑ 2. współwłaściciel ❑ 3. posiadacz samoistny ❑ 4. współposiadacz samoistny ❑ 5. użytkownik wieczysty
❑ 6. współużytkownik wieczysty ❑ 7. posiadacz ❑ 8. współposiadacz

5. Miejsce/a (adres/y) położenia lasu oraz numer/y działek

6. Numer/y księgi wieczystej lub zbioru/ów dokumentów

7. Nazwisko, pierwsze imię, data urodzenia

8. Imię ojca, imię matki

B.2 ADRES ZAMIESZKANIA

9. Kraj	10. Województwo	11. Powiat
12. Gmina	13. Ulica	14. Nr domu/Nr lokalu

15. Miejscowość	16. Kod pocztowy	17. Poczta

C. OKOLICZNOŚCI POWODUJĄCE KONIECZNOŚĆ ZŁOŻENIA INFORMACJI

18. Okoliczności (zaznaczyć właściwą kratkę)
❑ 1. Informacja składana po raz pierwszy na dany rok ❑ 2. korekta złożonej uprzednio informacji

D. DANE DOTYCZĄCE PRZEDMIOTÓW OPODATKOWANIA

D.1 Z WYJĄTKIEM ZWOLNIONYCH

Wyszczególnienie	Powierzchnia w hektarach fizycznych
1	2
1. Lasy ochronne	
2. Lasy wchodzące w skład rezerwatów przyrody i parków narodowych	
3. Lasy pozostałe (nie wymienione w w. 1 i 2)	
4. Razem (w.1 - 3)	

E. INFORMACJA O PRZEDMIOTACH ZWOLNIONYCH

(podać powierzchnię lasu zwolnionego oraz przepis prawa - z jakiego tytułu występuje zwolnienie)

F. OŚWIADCZENIE I PODPIS SKŁADAJĄCEGO / OSOBY REPREZENTUJĄCEJ SKŁADAJĄCEGO

Oświadczam, że podane przeze mnie dane są zgodne z prawdą.

19. Imię	20. Nazwisko
23. Data wypełnienia (dzień - miesiąc - rok)	24. Podpis (pieczęć) składającego / osoby reprezentującej składającego

G. ADNOTACJE ORGANU PODATKOWEGO

25. Uwagi organu podatkowego
26. Data i podpis przyjmującego formularz

1. Identyfikator podatkowy*
.....
*art.3 ustawy z dnia 29 lipca 2011r. o zmianie ustawy o zasadach ewidencji i identyfikacji podatników i płatników oraz niektórych innych ustaw (Dz. U. nr 171, poz. 1016): 1) **numer PESEL** – w przypadku podatników będących osobami fizycznymi objętych rejestrem PESEL nieprowadzących działalności gospodarczej lub niebędących zarejestrowanymi podatnikami podatku od towarów i usług 2) **NIP** – w przypadku pozostałych podmiotów podlegających obowiązkowi ewidencyjnemu.

Załącznik Nr 6
do Uchwały Nr XIII / 83 / 2011
Rady Gminy Niwiska
z dnia 21 listopada 2011r.

IR – 1

INFORMACJA O GRUNTACH

na

2. Rok
.....

Podstawa prawna:	Ustawa z dnia 15 listopada 1984 r. o podatku rolnym (t.j. - Dz.U. z 2006 r. Nr 136, poz. 969 ze zm.)
Składający:	Formularz przeznaczony dla osób fizycznych będących właścicielami gruntów, posiadaczami samoistnymi gruntów, użytkownikami wieczystymi gruntów, posiadaczami gruntów na podstawie umowy zawartej stosownie do przepisów o ubezpieczeniu społecznym rolników oraz posiadaczami gruntów stanowiących własność Skarbu Państwa lub jednostki samorządu terytorialnego.
Termin składania:	W terminie 14 dni od zaistnienia okoliczności mających wpływ na powstanie, bądź wygaśnięcie obowiązku podatkowego lub zaistnienia zdarzeń mających wpływ na wysokość podatku.
Miejsce składania:	Wójt Gminy w Niwiska

A. MIEJSCE SKŁADANIA INFORMACJI

3. Wójt Gminy Niwiska

Adres : Niwiska 430, 36-147 Niwiska

B. DANE SKŁADAJĄCEGO INFORMACJĘ

B.1 DANE IDENTYFIKACYJNE

4. Rodzaj własności, posiadania (zaznaczyć właściwą kratkę)
❑ 1. właściciel ❑ 2. współwłaściciel ❑ 3. posiadacz samoistny ❑ 4. współposiadacz samoistny ❑ 5. użytkownik wieczysty
❑ 6. współużytkownik wieczysty ❑ 7. posiadacz ❑ 8. współposiadacz

5. Miejsce/a (adres/y) położenia przedmiotów opodatkowania oraz numer/y działek

6. Numer/y księgi wieczystej lub zbioru/ów dokumentów

7. Nazwisko, pierwsze imię, data urodzenia

8. Imię ojca, imię matki

B.2 ADRES ZAMIESZKANIA

9. Kraj	10. Województwo	11. Powiat
12. Gmina	13. Ulica	14. Numer domu / Numer lokalu
15. Miejscowość	16. Kod pocztowy	17. Poczta

C. OKOLICZNOŚCI POWODUJĄCE KONIECZNOŚĆ ZŁOŻENIA INFORMACJI

18. Okoliczności (zaznaczyć właściwą kratkę)
❑ 1. informacja składana po raz pierwszy na dany rok ❑ 2. korekta uprzednio złożonej informacji

D. DANE DOTYCZĄCE PRZEDMIOTÓW OPODATKOWANIA (włącznie ze zwolnionymi)

	Klasy użytków wynikające z ewidencji gruntów i budynków	Powierzchnia gruntu w hektarach fizycznych
	Grunty orne	
	I	
	II	
	IIIa	
	IIIb	
	IVa	
	IVb	

	V	
	VI	
	VIz	
	Sady	
	I	
	II	
	IIIa	
	IIIb	
	IVa	
	IVb	
	V	
	VI	
	VIz	
	Użytki zielone	
	I	
	II	
	III	
	IV	
	V	
	VI	
	VIz	
	Grunty rolne zabudowane	
	I	
	II	
	IIIa	
	III	
	IIIb	
	IVa	
	IV	
	IVb	
	V	
	VI	
	VIz	
	Grunty pod stawami	
	a) zarybione, łososiem, trocią, głowacicą, palią i pstrągiem	
	b) zarybione innymi gatunkami ryb niż w poz. a)	
	c) grunty pod stawami niezarybionymi	
	Rowy	
	Grunty zadrzewione i zakrzaczone położone na UR	
	I	
	II	
	IIIa	
	III	
	IIIb	
	IVa	
	IV	
	IVb	
	V	
	VI	
	VIz	
	Razem	

E. INFORMACJA O PRZEDMIOTACH ZWOLNIONYCH

(podać rodzaj, klasę i powierzchnię gruntów zwolnionych oraz przepis prawa - z jakiego tytułu występuje zwolnienie)

F. OŚWIADCZENIE I PODPIS SKŁADAJĄCEGO / OSOBY REPREZENTUJĄCEJ SKŁADAJĄCEGO

Oświadczam, że podane przeze mnie dane są zgodne z prawdą.

19. Imię	20. Nazwisko
21. Data wypełnienia (dzień - miesiąc - rok)	22. Podpis (pieczęć) składającego / osoby reprezentującej składającego

G. ADNOTACJE ORGANU PODATKOWEGO

23. Uwagi organu podatkowego
24. Data i podpis przyjmującego formularz

3345

UCHWAŁA Nr XIV/75/2011
RADY GMINY OSIEK JASIELSKI
z dnia 24 listopada 2011 r.

w sprawie wzoru deklaracji na podatek leśny oraz wzoru informacji o lasach

Na podstawie art. 18 ust. 2 pkt. 8 ustawy z dnia 8 marca 1990 roku o samorządzie gminnym (Dz. U. z 2001 roku Nr 142, poz. 1591 z późn. zm.) oraz art. 6 ust. 9 ustawy z dnia 30 października 2002 roku o podatku leśnym (Dz. U. z 2002 roku Nr 200, poz. 1682 z późn. zm.) Rada Gminy w Osieku Jasielskim uchwala co następuje:

§ 1. Określa się wzór deklaracji na podatek leśny (DL-1) stanowiący załącznik nr 1 do uchwały

§ 2. Określa się wzór informacji o lasach (IL-1) stanowiący załącznik nr 2 do uchwały

§ 3. Wykonanie uchwały powierza się Wójtowi Gminy Osiek Jasielski

§ 4. Uchwała zostanie podana do publicznej wiadomości poprzez wywieszenie na tablicach informacyjnych w Urzędzie Gminy w Osieku Jasielskim

§ 5. Traci moc uchwała Nr IV/34/2003 Rady Gminy Osiek Jasielski z dnia 18 marca 2003 roku

§ 6. Uchwała wchodzi w życie po upływie 14 dni od dnia jej ogłoszenia w Dzienniku Urzędowym Województwa Podkarpackiego i ma zastosowanie od roku podatkowego 2012.

Przewodniczący Rady Gminy
Osiek Jasielski

mgr Piotr Wojdacz

POLA JASNE WYPEŁNIA PODATNIK. WYPEŁNIAĆ NA MASZYNIE, KOMPUTEROWO LUB RĘCZNIE, DUŻYMI DRUKOWANYMI LITERAMI, CZARNYM LUB NIEBIESKIM KOLOREM.

1. Numer Identyfikacji Podatkowej składającego deklarację	Załącznik nr 1 do uchwały Nr XIV/75/2011 Rady Gminy w Osieku Jasielskim z dnia 24-11-2011r.

DL-1

DEKLARACJA NA PODATEK LEŚNY

2. Rok

Podstawa prawna:	Ustawa z dnia 30 października 2002 r. o podatku leśnym (Dz. U. z 2002 roku Nr 200, poz. 1682, z późn. zm.).
Składający:	Formularz przeznaczony dla osób prawnych, jednostek organizacyjnych oraz spółek nieposiadających osobowości prawnej będących właścicielami lasów, posiadaczami samoistnymi lasów, użytkownikami wieczystymi lasów, posiadaczami lasów stanowiących własność Skarbu Państwa lub jednostki samorządu terytorialnego oraz dla osób fizycznych będących współwłaścicielami lub współposiadaczami z osobami prawnymi lub z jednostkami organizacyjnymi, w tym spółkami, nieposiadającymi osobowości prawnej.
Termin składania:	Do 15 stycznia każdego roku podatkowego lub w terminie 14 dni od zaistnienia okoliczności mających wpływ na powstanie bądź wygaśnięcie obowiązku podatkowego lub wysokość opodatkowania.
Miejsce składania:	Wójt/Burmistrz/Prezydent miasta właściwy ze względu na miejsce położenia lasu.

A. MIEJSCE SKŁADANIA DEKLARACJI

3. Nazwa i adres siedziby organu podatkowego

Wójt Gminy Osiek Jasielski, 38-223 Osiek Jasielski 112

B. DANE SKŁADAJĄCEGO DEKLARACJĘ (niepotrzebne skreślić)

* - dotyczy składającego deklarację nie będącego osobą fizyczną ** - dotyczy składającego deklarację będącego osobą fizyczną

B.1. DANE IDENTYFIKACYJNE

4. Rodzaj składającego deklarację (zaznaczyć właściwą kratkę):

❑ 1. osoba fizyczna ❑ 2. osoba prawna ❑ 3. jednostka organizacyjna ❑ 4. Spółka nie mająca osobowości prawnej

5. Rodzaj własności, posiadania (zaznaczyć właściwą kratkę)

❑1. Właściciel ❑2. współwłaściciel, ❑3. Posiadacz samoistny, ❑4. Współposiadacz samoistny,

❑5. Użytkownik wieczysty ❑6. Współużytkownik wieczysty, ❑7. Posiadacz, ❑8. Współposiadacz

6. Miejsce/a (adres/y) położenia lasu oraz numer/y działek

7. Numer/y księgi wieczystej lub zbioru/ów dokumentów

8. Nazwa pełna*/ Nazwisko, pierwsze imię, data urodzenia**

9. Nazwa skrócona * / Imię ojca, imię matki**

10. Identyfikator REGON*/NumerPESEL

B.2. ADRES SIEDZIBY * / ADRES ZAMIESZKANIA **

11. Kraj	12. Województwo	13. Powiat
14. Gmina	15. Ulica	16. Nr domu/ Nr lokalu
17. Miejscowość	18. Kod pocztowy	19. Poczta

B.3. INFORMACJA O WSPÓŁWŁAŚCICIELACH / WSPÓŁPOSIADACZACH

(Podać dane każdego współposiadacza/współwłaściciela jak w pozycji B.1 od nr 8 do 10 oraz w pozycji B.2)

C. OKOLICZNOŚCI POWODUJĄCE KONIECZNOŚĆ ZŁOŻENIA DEKLARACJI

20. Okoliczności (zaznaczyć właściwą kratkę)

❑ 1. deklaracja roczna ❑ 2. korekta deklaracji rocznej

D. DANE DOTYCZĄCE PRZEDMIOTÓW OPODATKOWANIA

D. 1 Z WYJĄTKIEM ZWOLNIONYCH

Wyszczególnienie	Powierzchnia w hektarach fizycznych	Stawka podatku (0,220 m^3 drewna X cena drewna) w zł, gr	Podatek w zł, gr – należy zaokrąglić do pełnych złotych (rubr. 2 X rubr. 3)
1. Lasy ochronne	,	,	,
2. Lasy wchodzące w skład rezerwatów przyrody i parków narodowych	,	,	,
3. Lasy pozostałe (nie wymienione w w. 1 i 2)	,	,	,
4. Razem (w. 1 – 3)	,	XXXXXXXXXXXXXXXXXXXXXX	,

E. INFORMACJA O PRZEDMIOTACH ZWOLNIONYCH

(podać powierzchnię zwolnionego lasu oraz przepis prawa – z jakiego tytułu występuje zwolnienie)

F. OŚWIADCZENIE I PODPIS SKŁADAJĄCEGO / OSOBY REPREZENTUJĄCEJ SKŁADAJĄCEGO

21. Imię	22. Nazwisko
23. Data wypełnienia (dzień - miesiąc - rok)	24. Podpis (pieczęć) składającego / osoby reprezentującej składającego

G. ADNOTACJE ORGANU PODATKOWEGO

25. Uwagi organu podatkowego	
26. Identyfikator przyjmującego formularz	27. Data i podpis przyjmującego formularz

***) **Pouczenie**

W przypadku nie wpłacenia w określonych ustawowo terminach kwoty należnego podatku lub wpłacenia jej w niepełnej wysokości, niniejsza deklaracja stanowi podstawę do wystawienia tytułu wykonawczego, zgodnie z przepisami ustawy z dnia 17 czerwca 1966r. o postępowaniu egzekucyjnym w administracji (Dz.U. z 2005 Nr 229, poz. 1954, z późn. zm.).

POLA JASNE WYPEŁNIA PODATNIK. WYPEŁNIAĆ NA MASZYNIE, KOMPUTEROWO LUB RĘCZNIE, DUŻYMI DRUKOWANYMI LITERAMI, CZARNYM LUB NIEBIESKIM KOLOREM.

1. Numer Identyfikacji Podatkowej składającego informację*	Załącznik Nr 2 do Uchwały Nr XIV/75/2011 Rady Gminy w Osieku Jasielskim z dnia 24 listopada 2011 roku
.....	

IL-1

INFORMACJA O LASACH

2. Rok

Podstawa prawna:	Ustawa z dnia 30 października 2002 r. o podatku leśnym (Dz. U. z 2002 roku Nr 200, poz. 1682, z późn. zm.).
Składający:	Formularz przeznaczony dla osób fizycznych będących właścicielami lasów, posiadaczami samoistnymi lasów, użytkownikami wieczystymi lasów, posiadaczami lasów stanowiących własność Skarbu Państwa lub jednostki samorządu terytorialnego.
Termin składania:	W terminie 14 dni od zaistnienia okoliczności mających wpływ na powstanie bądź wygaśnięcie obowiązku podatkowego lub zaistnienia zdarzeń mających wpływ na wysokość podatku
Miejsce składania:	Wójt/Burmistrz/Prezydent miasta właściwy ze względu na miejsce położenia lasu

A. MIEJSCE SKŁADANIA INFORMACJI

3. Nazwa i adres siedziby organu podatkowego
Wójt Gminy Osiek Jasielski
38-223 Osiek Jasielski 112

B. DANE SKŁADAJĄCEGO INFORMACJĘ

B.1. DANE IDENTYFIKACYJNE

4. Rodzaj własności, posiadania (zaznaczyć właściwą kratkę)
❑1. właściciel ❑ 2. Współwłaściciel ❑3. Posiadacz samoistny ❑ 4. Współposiadacz samoistny
❑5. Użytkownik wieczysty ❑ 6. Współużytkownik wieczysty ❑7. Posiadacz ❑8. Współposiadacz

5. Miejsce/a (adres/y) położenia lasu oraz numer/y działek

6. Numer/y księgi wieczystej lub zbioru/ów dokumentów

7. Nazwisko, pierwsze imię, data urodzenia

8. Imię ojca, imię matki

9. Numer PESEL

B.2. ADRES ZAMIESZKANIA

10. Kraj	11. Województwo	12. Powiat
13. Gmina	14. Ulica	15. Nr domu/Nr lokalu
16. Miejscowość	17. Kod pocztowy	18. Poczta

B.3 INFORMACJA O WSPÓŁWŁAŚCICIELACH /WSPÓŁPOSIADACZACH

(Podać dane każdego współposiadacza/współwłaściciela jak w poz. B. 1 od nr 7 do 9 oraz pozycji B.2)

C. OKOLICZNOŚCI POWODUJĄCE KONIECZNOŚĆ ZŁOŻENIA INFORMACJI

19. Okoliczności (zaznaczyć właściwą kratkę)

❑1. Informacja składana po raz pierwszy na dany rok ❑ 2. Korekta złożonej uprzednio informacji

D. DANE DOTYCZĄCE PRZEDMIOTÓW OPODATKOWANIA
D.1 Z WYJĄTKIEM ZWOLNIONYCH

Wyszczególnienie	Powierzchnia w hektarach fizycznych
1. Lasy ochronne	
2. Lasy wchodzące w skład rezerwatów przyrody i parków narodowych	
3. Lasy pozostałe (nie wymienione w w. 1 i 2)	
4. Razem (w. 1-3)	

E.INFORMACJA O PRZEDMIOTACH ZWOLNIONYCH
(Podać powierzchnię lasu zwolnionego oraz przepis prawa - z jakiego tytułu występuje zwolnienie)

F.OŚWIADCZENIE I PODPIS SKŁADAJĄCEGO / OSOBY REPREZENTUJĄCEJ SKŁADAJĄCEGO
Oświadczam, że podane przeze mnie dane są zgodne z prawdą

20. Imię	**21.** Nazwisko
22. Data wypełnienia (dzień-miesiąc-rok)	**23.**Podpis (pieczęć) składającego/osoby reprezentującej składającego

G.ADNOTACJE ORGANU PODATKOWEGO
24. Uwagi organu podatkowego

25. Identyfikator przyjmującego formularz	**26.** Data i podpis przyjmującego formularz

* Podają te podmioty, które są obowiązane posiadać NIP na podstawie przepisów ustawy z dnia 13 października 1995 roku o zasadzie ewidencji i identyfikacji podatników i płatników (Dz. U. z 2004 roku Nr 269, poz. 2681 z późn. zm.)

3346

UCHWAŁA Nr XIV/77/2011
RADY GMINY OSIEK JASIELSKI
z dnia 24 listopada 2011 r.

w sprawie wzoru deklaracji na podatek rolny oraz informacji o gruntach

Na podstawie art. 18 ust. 2 pkt. 8 ustawy z dnia 8 marca 1990 roku o samorządzie gminnym (Dz. U. z 2001 roku Nr 142 poz. 1591 z późn. zm.) oraz art. 6a ust. 11 ustawy z dnia 15 listopada 1984 roku o podatku rolnym (Dz. U. z 2006 roku Nr 136 poz. 969 z późn. zm.) Rada Gminy w Osieku Jasielskim uchwala co następuje:

§ 1. Określa się wzór deklaracji na podatek rolny (DR-1), stanowiący załącznik nr 1 do uchwały

§ 2. Określa się wzór informacji o gruntach (IR-1), stanowiący załącznik nr 2 do uchwały

§ 3. Wykonanie uchwały powierza się Wójtowi Gminy Osiek Jasielski

§ 4. Uchwała zostanie podana do publicznej wiadomości poprzez wywieszenie na tablicach informacyjnych w Urzędzie Gminy w Osieku Jasielskim

§ 5. Traci moc uchwała nr IV/32/2003 Rady Gminy Osiek Jasielski z dnia 18 marca 2003 roku

§ 6. Uchwała wchodzi w życie po upływie 14 dni od dnia jej ogłoszenia w Dzienniku Urzędowym Województwa Podkarpackiego i ma zastosowanie od roku podatkowego 2012.

Przewodniczący Rady Gminy
Osiek Jasielski

mgr Piotr Wojdacz

POLA JASNE WYPEŁNIA PODATNIK. WYPEŁNIAĆ NA MASZYNIE, KOMPUTEROWO LUB RĘCZNIE, DUŻYMI DRUKOWANYMI LITERAMI, CZARNYM LUB NIEBIESKIM KOLOREM.

1. Numer Identyfikacji Podatkowej składającego deklarację	Załącznik nr 1 do uchwały Nr XIV/77/2011 Rady Gminy w Osieku Jasielskim z dnia 24 listopada 2011 roku

DR-1

DEKLARACJA NA PODATEK ROLNY

2. Rok

Podstawa prawna:	Ustawa z dnia 15 listopada 1984r. o podatku rolnym (Dz. U. z 2006 r. Nr 136, poz.969 , z późn. zm.).
Składający:	Formularz przeznaczony dla osób prawnych, jednostek organizacyjnych oraz spółek nieposiadających osobowości prawnej będących właścicielami gruntów, posiadaczami samoistnymi gruntów, użytkownikami wieczystymi gruntów, posiadaczami gruntów stanowiących własność Skarbu Państwa lub jednostki samorządu terytorialnego oraz dla osób fizycznych będących współwłaścicielami lub współposiadaczami z osobami prawnymi lub z jednostkami organizacyjnymi, w tym spółkami, nieposiadającymi osobowości prawnej.
Termin składania:	Do 15 stycznia każdego roku podatkowego lub w terminie 14 dni od zaistnienia okoliczności mających wpływ na powstanie (wygaśnięcie) obowiązku podatkowego, lub wysokość opodatkowania.
Miejsce składania:	Wójt/Burmistrz/Prezydent właściwy ze względu na miejsce położenia nieruchomości.

A. MIEJSCE SKŁADANIA DEKLARACJI

3. Nazwa i adres siedziby organu podatkowego

Wójt Gminy Osiek Jasielski, 38-223 Osiek Jasielski 112

B. DANE SKŁADAJĄCEGO DEKLARACJĘ (niepotrzebne skreślić)

* - dotyczy składającego deklarację niebędącego osobą fizyczną ** - dotyczy składającego deklarację będącego osobą fizyczną

B.1. DANE IDENTYFIKACYJNE

4. Rodzaj składającego deklarację (zaznaczyć właściwą kratkę)

❑ 1. osoba fizyczna ❑ 2. osoba prawna ❑ 3. jednostka organizacyjna ❑ 4. Spółka nie mająca osobowości prawnej

5. Rodzaj własności, posiadania (zaznaczyć właściwą kratkę)

❑ 1. Właściciel ❑ 2. współwłaściciel, ❑ 3. Posiadacz samoistny, ❑ 4. Współposiadacz samoistny,

❑ 5. Użytkownik wieczysty ❑ 6. Współużytkownik wieczysty, ❑ 7. Posiadacz, ❑ 8. Współposiadacz

6. Miejsce/a (adres/y) położenia przedmiotów opodatkowania oraz numer/y działek

7. Numer/y księgi wieczystej lub zbioru/ów dokumentów

8. Nazwa pełna * / Nazwisko, pierwsze imię, data urodzenia**

9. Nazwa skrócona * / imię ojca, imię matki**

10. Identyfikator REGON/Numer PESEL**

B.2. ADRES SIEDZIBY * / ADRES ZAMIESZKANIA **

11. Kraj	12. Województwo	13. Powiat
14. Gmina	1502. Ulica	16. Nr domu/Numer lokalu
17. Miejscowość	18. Kod pocztowy	19. Poczta

B.3 INFORMACJA O WSPÓŁWŁAŚCICIELACH/WSPÓŁPOSIADACZACH

(podać dane każdego współposiadacza/współwłaściciela jak w pozycji B.1 od nr 8 do 10 oraz w pozycji B.2)

C.OKOLICZNOŚCI POWODUJĄCE KONIECZNOŚĆ ZŁOŻENIA DEKLARACJI

20. Okoliczność (zaznaczyć właściwą kratkę)

❑ 1. Deklaracja roczna ❑ 2. Korekta deklaracji rocznej

D. DANE DOTYCZĄCE PRZEDMIOTÓW OPODATKOWANIA (włącznie ze zwolnionymi)

Klasy użytków wynikające z ewidencji gruntów i budynków	Powierzchnia gruntu w hektarach fizycznych			Liczba hektarów przeliczeniowych	Stawka z 1 ha (przeliczeniowego lub fizycznego) w zł, gr	Wymiar podatku rolnego w zł, gr
	Ogółem	Nie podlegające przeliczeniu na ha przeliczeniowe	Podlegające przeliczeniu na ha przeliczeniowe			
Grunty orne						
I						
II						
IIIa						
IIIb						
IVa						
IVb						
V						
VI						
VIz						
Sady						
I						
II						
IIIa						
IIIb						
IVa						
IVb						
V						
VI						
VIz						
Użytki zielone						
I						
II						
III						
IV						
V						
VI						

	VIz						
	Grunty rolne zabudowane						
	I						
	II						
	IIIa						
	III						
	IIIb						
	IVa						
	IV						
	IVb						
	V						
	VI						
	VIz						
	Grunty pod stawami						
	a) zarybione łososiem, trocią, głowacicą, palią i pstrągiem						
	b) zarybione innymi gatunkami ryb niż w poz. A)						
	c) grunty pod stawami niezarybionymi						
	Rowy						
	Grunty zadrzewione i zakrzaczone położone na UR						
	I						
	II						
	IIIa						
	III						
	IIIb						
	IVa						
	IV						
	V						

VI						
VIz						
Razem (bez zwolnień)						

E. INFORMACJA O PRZEDMIOTACH ZWOLNIONYCH

(podać rodzaj, klasę i powierzchnię gruntów zwolnionych oraz przepis prawa – z jakiego tytułu występuje zwolnienie)

F. ULGI W PODATKU ROLNYM OD GRUNTÓW

1. z tytułu nabycia lub objęcia w zagospodarowanie gruntów	
2. inwestycyjne	
3. górskie	
4. inne	
RAZEM	
G. ŁĄCZNA KWOTA PODATKU (Kwota podatku, Różnica kwot z D-F) – należy zaokrąglić do pełnych złotych	

H. OŚWIADCZENIE I PODPIS SKŁADAJĄCEGO/ OSOBY REPREZENTUJĄCEJ SKŁADAJĄCEGO

Oświadczam, że podane przeze mnie dane są zgodne z prawdą

21. Imię	**22. Nazwisko**
23. Data wypełnienia (dzień - miesiąc - rok)	**24. Podpis (pieczęć) składającego / osoby reprezentującej składającego**

I. ADNOTACJE ORGANU PODATKOWEGO

25. Uwagi organu podatkowego	
26. Identyfikator przyjmującego formularz	**27. Data i podpis przyjmującego formularz**

Pouczenie

W przypadku nie wpłacenia w określonych ustawowo terminach kwoty należnego podatku lub wpłacenia jej w niepełnej wysokości, niniejsza deklaracja stanowi podstawę do wystawienia tytułu wykonawczego, zgodnie z przepisami ustawy z dnia 17 czerwca 1966r. o postępowaniu egzekucyjnym w administracji (Dz.U. z 2005 Nr 229, poz. 1954, z późn. zm.).

POLA JASNE WYPEŁNIA PODATNIK. WYPEŁNIAĆ NA MASZYNIE, KOMPUTEROWO LUB RĘCZNIE, DUŻYMI DRUKOWANYMI LITERAMI, CZARNYM LUB NIEBIESKIM KOLOREM.

0,1.Numer Identyfikacji Podatkowej składającego informację*	Załącznik Nr 2 do Uchwały Nr XIV/77/2011 Rady Gminy w Osieku Jasielskim z dnia 24 listopada 2011 roku

IR-1

INFORMACJA O GRUNTACH

2. Rok

NA .....

Podstawa prawna:	Ustawa z dnia 15 listopada 1984r. o podatku rolnym (Dz. U. z 2006 roku Nr 136, poz. 969 z późn. zm.).
Składający:	Formularz przeznaczony dla osób fizycznych będących właścicielami gruntów, posiadaczami samoistnymi gruntów, użytkownikami wieczystymi gruntów, posiadaczami gruntów stanowiących własność Skarbu Państwa lub jednostki samorządu terytorialnego.
Termin składania:	W terminie 14 dni od zaistnienia okoliczności mających wpływ na powstanie (wygaśnięcie) obowiązku podatkowego, lub wysokość opodatkowania..
Miejsce składania:	Wójt/Burmistrz/Prezydent właściwy ze względu na miejsce położenia nieruchomości.

A. MIEJSCE SKŁADANIA INFORMACJI

3. Nazwa i adres siedziby organu podatkowego
Wójt Gminy Osiek Jasielski, 38-223 Osiek Jasielski 112

B. DANE SKŁADAJĄCEGO INFORMACJĘ

B.1. DANE IDENTYFIKACYJNE

4. Rodzaj własności, posiadania (zaznaczyć właściwą kratkę)

❑ 1. Właściciel ❑ 2. współwłaściciel, ❑ 3. Posiadacz samoistny, ❑ 4. Współposiadacz samoistny,

❑ 5. Użytkownik wieczysty ❑ 6. Współużytkownik wieczysty, ❑ 7. Posiadacz, ❑ 8. Współposiadacz

5. Miejsce/a (adres/y) położenia przedmiotów opodatkowania oraz numer/y działek

6. Numer/y księgi wieczystej lub zbioru/ów dokumentów

7. Nazwisko, pierwsze imię, data urodzenia

8. Imię ojca, imię matki

9. Numer PESEL

B.2. ADRES ZAMIESZKANIA

10. Kraj	11. Województwo	12. Powiat
13. Gmina	14. Ulica	15. Nr domu/Numer lokalu
16. Miejscowość	17. Kod pocztowy	18. Poczta

B.3 . INFORMACJA O WSPÓŁWŁAŚCICIELACH / WSPÓŁPOSIADACZACH

(Podać dane każdego współposiadacza/współwłaściciela jak w pozycji B.1 od nr 7 do 9 oraz w pozycji B.2)

C. OKOLICZNOŚCI POWODUJĄCE KONIECZNOŚĆ ZŁOŻENIA INFORMACJI

19. Okoliczności (zaznaczyć właściwą kratkę)

❑ 1. informacja składana po raz pierwszy na dany rok ❑ 2. korekta uprzednio złożonej informacji

D. DANE DOTYCZĄCE PRZEDMIOTÓW OPODATKOWANIA (włącznie ze zwolnionymi)

Klasy użytków wynikające z ewidencji gruntów i budynków	Powierzchnia gruntu w hektarach fizycznych
Grunty orne	

I	
II	
IIIa	
IIIb	
IVa	
IVb	
V	
VI	
VIz	
Sady	
I	
II	
IIIa	
IIIb	
IVa	
IVb	
V	
VI	
VIz	
Użytki Zielone	
I	
II	
III	
IV	
V	
VI	
VIz	
Grunty rolne zabudowane	
I	
II	
III	
IIIa	
IIIb	
IV	
IVa	
IVb	
V	
VI	
VIz	
Grunty pod stawami	
a)zarybione łososiem, trocią, głowacicą, palią i pstrągiem	
b)zarybione innymi gatunkami ryb niż w poz. a)	
c)grunty pod stawami niezarybionymi	
Rowy	
Grunty zadrzewione i zakrzaczone położone na UR	

I	
II	
IIIa	
III	
IIIb	
IVa	
IV	
V	
VI	
VIz	
RAZEM:	

E. INFORMACJA O PRZEDMIOTACH ZWOLNIONYCH

(podać rodzaj, klasę i powierzchnię gruntów oraz przepis prawa – z jakiego tytułu występuje zwolnienie)

F. OŚWIADCZENIE I PODPIS SKŁADAJĄCEGO / OSOBY REPREZENTUJĄCEJ SKŁADAJĄCEGO

Oświadczam, że podane przeze mnie dane są zgodne z prawdą.

20. Imię	21. Nazwisko
22. Data wypełnienia informacji (dzień – miesiąc – rok)	23. Podpis (pieczęć) składającego / osoby reprezentującej składającego

H. ADNOTACJE ORGANU PODATKOWEGO

24. Uwagi organu podatkowego	
25. Identyfikator przyjmującego formularz	26. Data i podpis przyjmującego formularz

* Podają te podmioty, które są obowiązane posiadać NIP na podstawie przepisów ustawy z dnia 13 października 1995 roku o zasadzie ewidencji i identyfikacji podatników i płatników (Dz. U. z 2004 roku Nr 269, poz. 2681 z późn. zm.)

3347

UCHWAŁA Nr XIV/78/2011
RADY GMINY OSIEK JASIELSKI
z dnia 24 listopada 2011 r.

w sprawie obniżenia ceny skupu 1 kwintala żyta służącej do obliczenia podatku rolnego w roku 2012

Na podstawie art. 18 ust. 2 pkt. 8 ustawy z dnia 8 marca 1990 roku o samorządzie gminnym (Dz. U. z 2001 roku Nr 142 poz. 1591 z późn. zm.) w związku z art. 6 ust. 3 ustawy z dnia 15 listopada 1984 roku o podatku rolnym (Dz. U. z 2006 roku Nr 136, poz. 969 z późn. zm.) Rada Gminy w Osieku Jasielskim uchwala co następuje:

§ 1. 1. Obniża się cenę jednego kwintala żyta podaną w Komunikacie Prezesa Głównego Urzędu Statystycznego z dnia 19 października 2011 r. (M. P. 2011 nr 95 poz. 969) do kwoty 48 zł za 1 dt.

2. Cena ta służy jako podstawa obliczenia podatku rolnego na rok podatkowy 2012 na obszarze Gminy Osiek Jasielski

§ 2. Wykonanie uchwały powierza się Wójtowi Gminy Osiek Jasielski

§ 3. Uchwała wchodzi w życie z dniem 01 stycznia 2012 roku po uprzednim ogłoszeniu w Dzienniku Urzędowym Województwa Podkarpackiego

Przewodniczący Rady Gminy
Osiek Jasielski

mgr Piotr Wojdacz

3348

UCHWAŁA Nr XIV/80/2011
RADY GMINY OSIEK JASIELSKI
z dnia 24 listopada 2011 r.

w sprawie wysokości stawek podatku od nieruchomości

Na podstawie art. 18 ust. 2 pkt. 8 ustawy z dnia 8 marca 1990 roku o samorządzie gminnym (Dz. U. z 2001 roku Nr 142, poz. 1591 z późn. zm.) oraz art. 5 ust. 1, art. 6 i 7 ustawy z dnia 12 stycznia 1991 roku o podatkach i opłatach lokalnych (Dz. U. z 2010 roku Nr 95 poz. 613 z późn. zm.) Rada Gminy w Osieku Jasielskim uchwala co następuje:

§ 1. Ustala się stawki podatku od nieruchomości w następujących wysokościach:

1. Od gruntów:

a) związanych z prowadzeniem działalności gospodarczej bez względu na sposób zakwalifikowania w ewidencji gruntów i budynków - 0,55 zł od 1 m ^{2} powierzchni,

b) pod jeziorami, zajętych na zbiorniki wodne retencyjne lub elektrowni wodnych - 3,39 zł od 1 ha powierzchni,

c) pozostałych, w tym zajętych na prowadzenie odpłatnej statutowej działalności pożytku publicznego przez organizacje pożytku publicznego - 0,11 zł za 1 m^2 powierzchni,

2. Od budynków lub ich części:

a) od 1 m^2 powierzchni użytkowej budynków mieszkalnych lub ich części - 0,53 zł,

b) od 1 m^2 powierzchni użytkowej budynków lub ich części związanych z prowadzeniem działalności gospodarczej oraz od budynków mieszkalnych lub ich części zajętych na prowadzenie działalności gospodarczej - 15,52 zł

c) od 1 m^2 powierzchni użytkowej budynków lub ich części zajętych na prowadzenie działalności gospodarczej w zakresie obrotu kwalifikowanym materiałem siewnym - 7,79 zł

d) od 1m^2 powierzchni użytkowej budynków lub ich części związanych z udzielaniem świadczeń zdrowotnych w rozumieniu przepisów o działalności leczniczej, zajętych przez podmioty udzielające tych świadczeń - 3,68 zł

e) od 1 m^2 powierzchni użytkowej budynków lub ich części zajętych na prowadzenie odpłatnej

statutowej działalności pożytku publicznego przez organizacje pożytku publicznego - 3,78 zł

3. Od budowli - 2% ich wartości określonej na podstawie art. 4 ust. 1 pkt. 3 oraz ust. 3-7 ustawy z dnia 12 stycznia 1991 roku o podatkach i opłatach lokalnych

§ 2. Traci moc uchwała Nr XXV/154/2008 Rady Gminy w Osieku Jasielskim z dnia 21 listopada 2008 roku w sprawie ustalenia wysokości stawek podatku od nieruchomości.

§ 3. Wykonanie uchwały powierza się Wójtowi Gminy Osiek Jasielski

§ 4. Uchwała wchodzi w życie z dniem 01 stycznia 2012 roku po uprzednim ogłoszeniu w Dzienniku Urzędowym Województwa Podkarpackiego

Przewodniczący Rady Gminy
Osiek Jasielski

mgr Piotr Wojdacz

3349

UCHWAŁA Nr X/52/11
RADY GMINY SKOŁYSZYN
z dnia 26 września 2011 r.

w sprawie uchwalenia zmiany Nr 1 „A" Miejscowego Planu zagospodarowania Przestrzennego w granicach administracyjnych miejscowości Skołyszyn

Na podstawie art. 18 ust. 2 pkt 5 ustawy z dnia 8 marca 1990 roku o samorządzie gminnym (Dz. U. z 2001 r. Nr 142, poz. 1591; z póż. zm.), art. 20 ust. 1 i art. 27 ustawy z dnia 27 marca 2003 r. o planowaniu i zagospodarowaniu przestrzennym (Dz. U. Nr 80, poz. 717 z póż. zm.) oraz stwierdzenia zgodności ze „Studium Uwarunkowań i Kierunków zagospodarowania Przestrzennego Gminy Skołyszyn", uchwalonego Uchwalą Nr IV/31/01 z dnia 30 sierpnia 2001 r. Rady Gminny Skołyszyn (z póz. zm.) Rada Gminy:

Rozdział 1
Przepisy ogólne

§ 1. 1. Uchwala zmianę Nr1A Miejscowego Planu zagospodarowania Przestrzennego „Skołyszyn" uchwalonego Uchwalą Nr XXVI/207/05 z dnia 09 listopada 2005 r. Rady Gminny Skołyszyn z późniejszymi zmianami, ogłoszoną w Dzienniku Urzędowym Województwa Podkarpackiego Nr 158 poz.2908 z dnia 10.12.2005 zwany dalej planem.

2. Załącznikami do niniejszej Uchwały są:

1) Załączniki graficzne Nr 1 i Nr 2 – rysunki w skali 1:2000, stanowiące integralną jej część – obowiązujące w zakresie oznaczeń na nich występujących, sporządzone na kopii rysunku planu, o której mowa w ust.1.

2) Załącznik nr 3 – rozstrzygnięcie o sposobie realizacji inwestycji z zakresu infrastruktury technicznej, które należą do zadań własnych gminy.

3. Ze względu na położenie części obszaru objętego zmianą planu w granicach określonym w załączniku Nr 1 i Nr 2 (wg oznaczeń na rysunku planu), w granicach obszaru i terenu górniczego żwiru i piasku „Skołyszyn – Zachód" oraz „Skołyszyn - Zachód II" o udokumentowanych zasobach, utworzonego decyzją koncesyjną na wydobywanie kruszywa naturalnego ze złoża „Skołyszyn Zachód II - " wydaną przez Starostę Powiatu Jasielskiego z dnia 15. 01. 2010 znak: OŚ.VI.7510-46/09 oraz w granicach obszaru i terenu górniczego żwiru i piasku „Skołyszyn - Zachód" o udokumentowanych zasobach, utworzonego decyzją koncesyjną na wydobywanie kruszywa naturalnego ze złoża „Skołyszyn - Zachód" wydaną przez Starostę Powiatu Jasielskiego znak: OŚ.VI.7510- 38/07 z dnia 21 sierpnia 2010 r., podejmowane działania w zakresie zabudowy i zagospodarowania terenów nie mogą naruszać ustaleń szczegółowych o których mowa w rozdziale II §2 ust. 2 § 15a.

Rozdział 2
Przepisy szczegółowe

§ 2. 1. W uchwale Nr XXVI/207/05 z dnia 09 listopada 2005 r. Rady Gminny Skołyszyn z późniejszymi zmianami wprowadza się następujące zmiany:

1) Po §10 dodaje się §10a o brzmieniu:

„§ 10a

1. Ustala się tereny zieleni, oznaczone na rysunku planu symbolem 1Zn.

2. Tereny 1Zn należy zachować w istniejącym użytkowaniu.

3. W terenach 1Zn zakazuje się:

1) lokalizacji budynków i budowli,

2) poboru kruszywa."

2. Po §15 dodaje się §15a o brzmieniu:

„§ 15a

1. Ustala się tereny przemysłu wydobywczego – eksploatacji złóż surowców mineralnych, oznaczone na rysunku planu symbolem 1PW, 2PW, 3PW i 4PW.

2. Tereny PW, po zakończeniu eksploatacji i rekultywacji przeznacza się do użytkowania rolniczego oraz na usługi turystyczne, a powstałych w wyniku wydobycia kruszywa naturalnego w dnach wyrobisk, zbiorników wód powierzchniowych, na cele gospodarki rybackiej i rekreacyjnej. Zasady zagospodarowania pod usługi turystyczne wg ustaleń ust. 5.

3. Dostępność komunikacyjna terenów 1PW drogą wewnętrzną oznaczoną symbolem KDW1, graniczącą z tymi terenami od strony północno - zachodniej. Pozostałych terenów PW za pośrednictwem dróg wewnętrznych, w tym ciągów pieszo – jezdnych, dojazdów i dojść zlokalizowanych poza obszarem tych terenów. Dopuszcza się, w terenach PW lokalizację, bez wyznaczania na rysunku planu, dróg wewnętrznych.

4. W terenach PW o których mowa w ust. 1:

1) Za granicę bezpośredniego zagrożenia powodzią od rzeki Ropy wskazuje się zasięg zalewu wodami powodziowymi Q10% zgodnie z opracowaniem sporządzonym w 2010 roku przez Dyrektora RZGW w Krakowie „Określenie zagrożenia powodziowego w zlewni Wisłoki" stanowiące I etap studium ochrony przeciwpowodziowej oraz będące aktualizacją sporządzonego w 2005 roku opracowania „wyznaczanie obszarów bezpośredniego zagrożenia powodzią na terenach nie obwałowanych w zlewni Wisłoki";

2) nakazuje się zachowanie drożności przepływu wód opadowych z terenu objętego planem;

3) nakazuje się prowadzenie odkrywkowej eksploatacji kruszywa naturalnego w sposób gwarantujący ochronę wód podziemnych przed zanieczyszczeniem oraz ochronę warstwy izolującej poziom wodonośny przed uszkodzeniem lub zniszczeniem;

4) zakazuje się sztucznego obniżania poziomu wód gruntowych przez odprowadzanie wody z dołów pourobkowych;

5) zakazuje się na czas eksploatacji kruszywa naturalnego, lokalizację obiektów, budowli i urządzeń budowlanych nie związanych z eksploatacją kruszywa naturalnego;

6) dopuszcza się lokalizację tymczasowych obiektów kubaturowych związanych z eksploatacją złóż, stanowiących zaplecze zakładu górniczego.

5. W granicach terenów o których mowa w ust. 1 ustala się następujące warunki dla kształtowania zabudowy z przeznaczeniem na cele pod usługi turystyczne po zakończeniu eksploatacji i rekultywacji, dopuszcza się:

1) lokalizację pól namiotowych i biwakowych;

2) powstałe na miejscu wyrobiska zbiorniki wodne mogą być wykorzystane dla celów rekreacyjnych oraz hodowli ryb;

3) powierzchnia terenu biologicznie czynnego nie może być mniejsza niż 80% powierzchni działki.

6. Do czasu przystąpienia do realizacji inwestycji, tereny objęte planem pozostają w dotychczasowym użytkowaniu.

7. Dla terenów, o których mowa w ust. 1 ustala się następujące zasady w zakresie infrastruktury technicznej:

1) zaopatrzenie w wodę: z wodociągu wiejskiego lub z ujęcia indywidualnego;

2) odprowadzanie ścieków sanitarnych w trakcie eksploatacji złoża i po zakończeniu eksploatacji i rekultywacji: ustała się stosowanie przenośnych kabin wc lub przyczep sanitarnych;

3) odprowadzanie wód opadowych: powierzchownie - na teren działki;

4) gospodarka ściekami technologicznymi: z zastosowaniem rozwiązań spełniających wymogi ochrony środowiska;

5) gospodarka odpadami powstającymi w związku z prowadzoną eksploatacją złoża, w tym odpadami niebezpiecznymi z zastosowaniem rozwiązań spełniających wymogi ochrony środowiska;

6) gromadzenie i usuwanie stałych odpadów komunalnych na zasadach określonych w gminie;

7) zasilanie w energię elektryczną z istniejącej sieci.

8. Dopuszcza się lokalizację - bez wyznaczenia na rysunku planu urządzeń i sieci infrastruktury technicznej."

§ 3. W części graficznej zmiana planu polega na:

1) dodaniu symbolu identyfikacyjnego 1PW, 2PW, 3PW, 4PW oraz 1Zn;

1. zaznaczeniu terenów 1PW, 2PW, 3PW, 4PW i 1Zn wprowadzonych niniejszą zmianą.

Rozdział 3
Przepisy końcowe

§ 4. Wykonanie uchwały powierza się Wójtowy Gminy Skołyszyn.

§ 5. Uchwała wchodzi w życie po upływie 30 dni od dnia ogłoszenia w Dzienniku Urzędowym Województwa Podkarpackiego.

PRZEWODNICZĄCY RADY GMINY
w SKOŁYSZYNIE

mgr Wiesław Hasiak

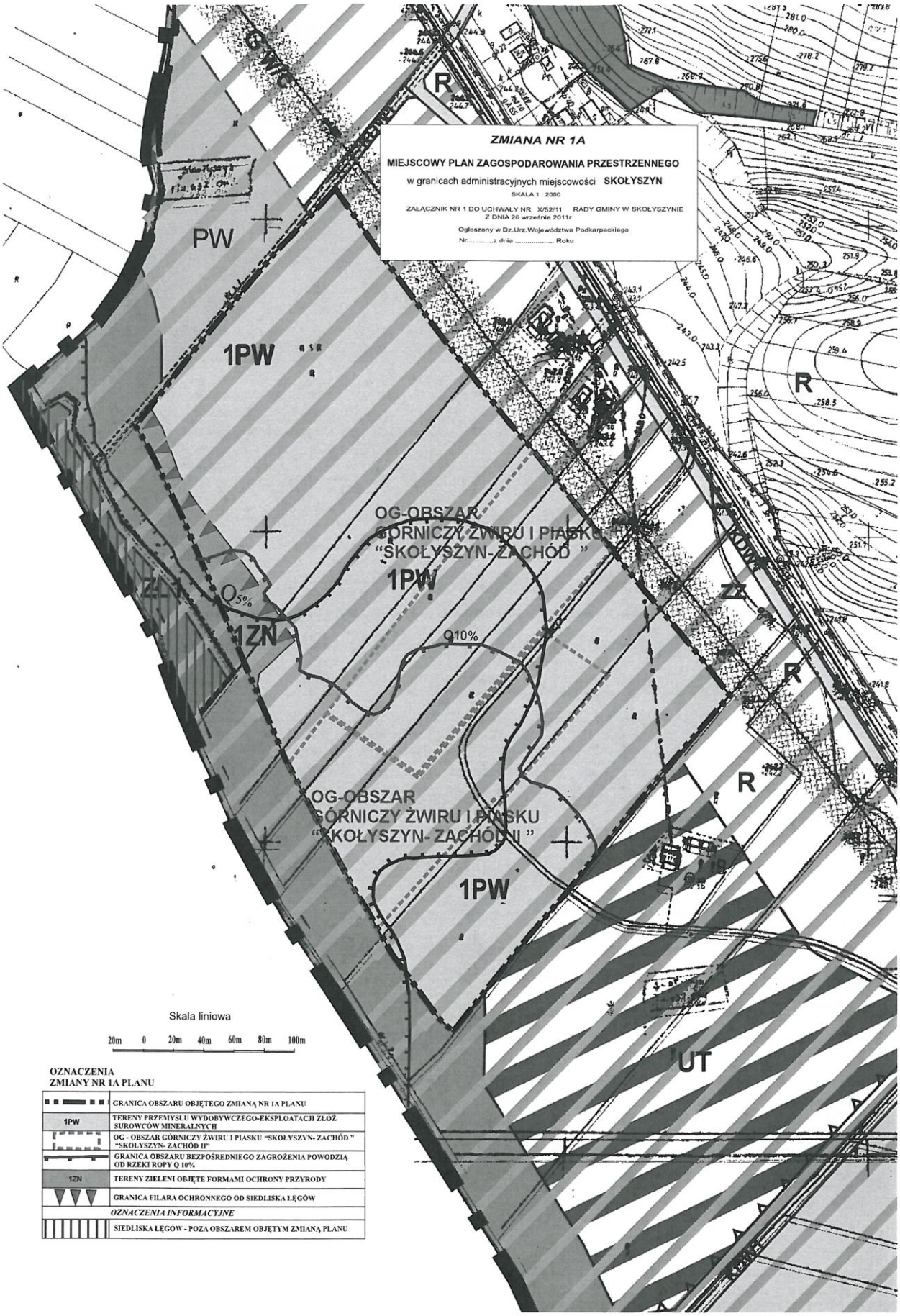
ZMIANA NR 1A
MIEJSCOWY PLAN ZAGOSPODAROWANIA PRZESTRZENNEGO
w granicach administracyjnych miejscowości SKOŁYSZYN
SKALA 1 : 2000
ZAŁĄCZNIK NR 1 DO UCHWAŁY NR X/62/11 RADY GMINY W SKOŁYSZYNIE
Z DNIA 26 września 2011r
Ogłoszony w Dz.Urz.Województwa Podkarpackiego
Nr.....z dnia ..... Roku
PW
1PW
R
OG-OBSZAR
GÓRNICZY ŻWIRU I PIASKU
"SKOŁYSZYN-ZACHÓD"
1PW
Q5%
1ZN
Q10%
ZL
ZZ
R
OG-OBSZAR
GÓRNICZY ŻWIRU I PIASKU
"SKOŁYSZYN- ZACHÓD II"
1PW
UT
Skala liniowa
20m 0 20m 40m 60m 80m 100m
OZNACZENIA
ZMIANY NR 1A PLANU
GRANICA OBSZARU OBJĘTEGO ZMIANĄ NR 1A PLANU
1PW
TERENY PRZEMYSŁU WYDOBYWCZEGO-EKSPLOATACJI ZŁÓŻ SUROWCÓW MINERALNYCH
OG - OBSZAR GÓRNICZY ŻWIRU I PIASKU "SKOŁYSZYN- ZACHÓD" "SKOŁYSZYN- ZACHÓD II"
GRANICA OBSZARU BEZPOŚREDNIEGO ZAGROŻENIA POWODZIĄ OD RZEKI ROPY Q 10%
1ZN
TERENY ZIELENI OBJĘTE FORMAMI OCHRONY PRZYRODY
GRANICA FILARA OCHRONNEGO OD SIEDLISKA ŁĘGÓW
OZNACZENIA INFORMACYJNE
SIEDLISKA ŁĘGÓW - POZA OBSZAREM OBJĘTYM ZMIANĄ PLANU

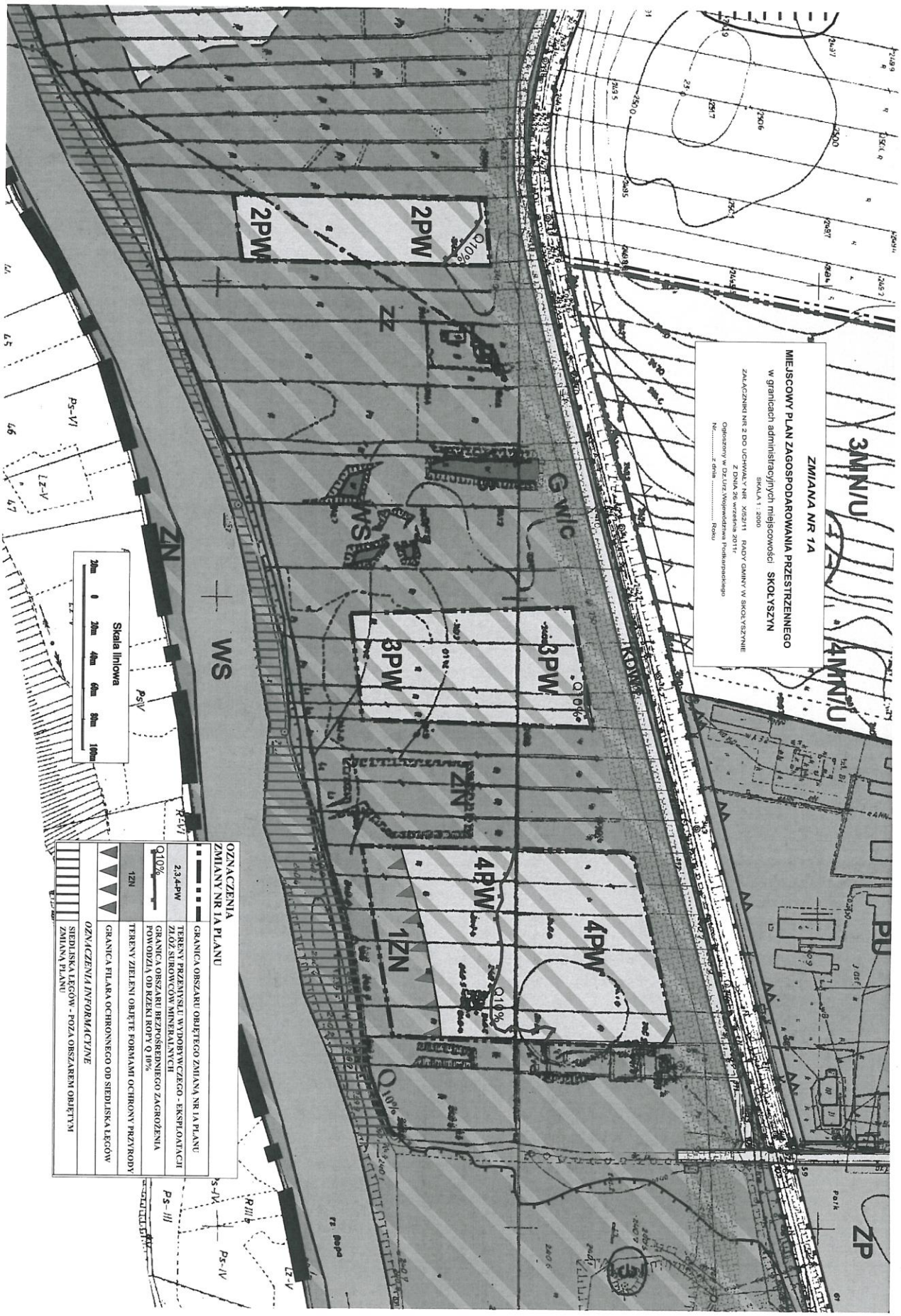
ZMIANA NR 1A
MIEJSCOWY PLAN ZAGOSPODAROWANIA PRZESTRZENNEGO
w granicach administracyjnych miejscowości SKOŁYSZYN
SKALA 1 : 2000
ZAŁĄCZNIKI NR 2 DO UCHWAŁY NR XII/2/11 RADY GMINY W SKOŁYSZYNIE
Z DNIA 26 września 2011r.
Ogłoszony w Dz.Urz.Województwa Podkarpackiego
Nr.....z dnia ..... Roku
3MN/U
4MN/U
PU
ZP
G wlc
2PW
3PW
4PW
1ZN
ZN
WS
ZZ
Skala liniowa
20m 0 20m 40m 60m 80m 100m
OZNACZENIA
ZMIANY NR 1A PLANU
GRANICA OBSZARU OBJĘTEGO ZMIANĄ NR 1A PLANU
2,3,4-PW TERENY PRZEMYSŁU WYDOBYWCZEGO - EKSPLOATACJE ZŁÓŻ SUROWCÓW MINERALNYCH
Q10% GRANICA OBSZARU BEZPOŚREDNIEGO ZAGROŻENIA POWODZIĄ OD RZEKI ROPY Q 10%
1ZN TERENY ZIELENI OBJĘTE FORMAMI OCHRONY PRZYRODY
GRANICA PILARA OCHRONNEGO OD SIEDLISKA LĘGÓW
OZNACZENIA INFORMACYJNE
SIEDLISKA LĘGÓW - POZA OBSZAREM OBJĘTYM ZMIANĄ PLANU

Załącznik Nr 3 do Uchwały Nr X/52/11
Rady Gminy Skołyszyn
z dnia 26 września 2011 r.

dot. uchwalenia Zmiany Nr 1 „A" Miejscowego Planu Zagospodarowania Przestrzennego

Na podstawie art. 20 ust.1 ustawy z dnia 27 marca 2003 r. o planowaniu i zagospodarowaniu przestrzennym (Dz. U. z 2003 r. Nr 80 poz. 717 z późn. zm.). Rada Gminy w Skołyszynie rozstrzyga

§ 1. o sposobie realizacji zapisanych w zmianie planu inwestycji z zakresu infrastruktury technicznej, które należą do zadań własnych gminy, zgodnie z ustawą o samorządzie gminnym z dnia 8 marca 1990 r. (t. j. Dz. U. z 2001 r. Nr 142 poz. 1591 z późn. zm.) oraz zasadach ich finansowania, zgodnie z ustawą o finansach publicznych z dnia 26 listopada 1998 r. (t.j. Dz. U. z 2003 r. Nr 15 poz. 148 z późn. zm.).

§ 2. Zmiana Nr 1 „A" Miejscowego Planu Zagospodarowania Przestrzennego w granicach administracyjnych miejscowości Skołyszyn w gminie Skołyszyn nie obejmuje inwestycji z zakresu infrastruktury technicznej, które należą do zadań własnych gminy. Drogi wewnętrzne już istniejące należą do właścicieli nieruchomości, których utrzymanie będzie należało do poszczególnych właścicieli działek. Częściowe uzbrojenie techniczne terenu w granicach zmiany planu może być realizowane bez gminnej sieci wodociągowej i kanalizacji ogólnospławnej.

§ 3. Proponowane rozwiązania Zmiany Nr 1 „A" Miejscowego Planu zagospodarowania Przestrzennego w granicach administracyjnych miejscowości Skołyszyn w gminie Skołyszyn nie obciążają budżetu gminy.

3350

UCHWAŁA Nr XII/95/2011
RADY GMINY WIĄZOWNICA
z dnia 24 listopada 2011 r.

w sprawie określenia wysokości stawek podatku od środków transportowych

Działając na podstawie art. 10 ust. 1 i 2 ustawy z dnia 12 stycznia 1991 r o podatkach i opłatach lokalnych (jednolity tekst Dz. U. z 2006 Nr. 121 poz. 844 z póź. zm.) oraz art.18 ust.2 pkt 8, art.40, ust.41, ust.1 i art.42 ustawy z dnia 8 marca 1990r. o samorządzie gminnym (Dz. U. Nr 142, poz. 1591 z 2001r. z póź. zm.)

§ 1. 1) **od samochodu ciężarowego o dopuszczalnej masie całkowitej powyżej 3.5 tony i poniżej 12 ton**

a) powyżej 3.5 tony do 5.5 tony włącznie **316,00**

b) powyżej 5.5 ton do 9 ton włącznie **528,00**

c) powyżej 9 ton **738,00**

2) **od samochodu ciężarowego o dopuszczalnej masie całkowitej powyżej 3.5 tony i poniżej 12 ton posiadającego: katalizator spalin, reduktor dźwięków pracy silnika, napęd gazowy lub elektryczny :**

a) powyżej 3.5 tony do 5.5 tony włącznie **274,00**

b) powyżej 5.5 tony do 9 ton włącznie **486,00**

c) powyżej 9 ton **696,00**

3) **od samochodu ciężarowego o dopuszczalnej masie całkowitej równej lub wyższej niż 12 ton – w zależności od liczby osi, dopuszczalnej masy całkowitej pojazdu i rodzaju zawieszenia, stawki podatkowe określa załącznik Nr 1 do niniejszej uchwały**

4) **od ciągnika siodłowego i balastowego przystosowanego do używania łącznie z naczepą lub przyczepą o dopuszczalnej masie całkowitej zespołu pojazdów od 3.5 tony i poniżej 12 ton**

a) od 3.5 tony do 5.5 tony włącznie **634,00**

b) powyżej 5.5 tony do 9 ton włącznie **844,00**

c) powyżej 9 ton **1 054,00**

5) **od ciągnika siodłowego i balastowego przystosowanego do używania łącznie z naczepą lub przyczepą o dopuszczalnej masie całkowitej zespołu pojazdów od 3.5 tony i poniżej 12 ton – posiadającego katalizator spalin, reduktor dźwięków pracy silnika, napęd gazowy lub elektryczny**

a) od 3.5 tony do 5.5 tony włącznie **590,00**

b) powyżej 5.5 tony do 9 ton włącznie **800,00**

c) powyżej 9 ton **1 010,00**

6) **od ciągnika siodłowego lub balastowego przystosowanego do używania łącznie z naczepą lub przyczepą o dopuszczalnej masie całkowitej zespołu pojazdów równej lub wyższej niż 12 ton – stawki podatkowe określa załącznik Nr 2 do niniejszej uchwały**

7) **od przyczepy lub naczepy, które łącznie z pojazdem silnikowym posiadają dopuszczalną masę całkowitą od 7 ton i poniżej 12 ton z wyjątkiem związanych wyłącznie z działalnością rolniczą prowadzoną przez podatnika podatku rolnego:**

a) od 7 ton do 10 ton włącznie **316,00**

b) powyżej 10 ton **422,00**

8) **od przyczepy lub naczepy, które łącznie z pojazdem silnikowym posiadają dopuszczalną masę całkowitą równą lub wyższą niż 12 ton, z wyjątkiem związanych wyłącznie z działalnością rolniczą prowadzoną przez podatnika podatku rolnego stawki podatkowe określa załącznik Nr 3 do niniejszej uchwały**

9) **od autobusu – w zależności od liczby miejsc do siedzenia**

a) mniej niż 20 miejsc **634,00**

b) od 20 miejsc do 29 miejsc **844,00**

c) równej lub wyższej niż 30 miejsc **1054,00**

10) **od autobusu , którego jedynym źródłem zasilania jest gaz, lub energia elektryczna - bez względu na datę produkcji - w zależności od liczby miejsc do siedzenia**

a) mniej niż 20 miejsc **528,00**

b) od 20 miejsc do 29 miejsc **738,00**

c) równej lub wyższej niż 30 miejsc **950,00**

§ 2. Wykonanie Uchwały powierza się Wójtowi Gminy Wiązownica.

§ 3. Nadzór nad realizacją Uchwały powierza się Komisji Budżetowo Gospodarczej Rady Gminy Wiązownica.

§ 4. Traci moc Uchwała Nr XLI/316/09 Rady Gminy Wiązownica z dnia 12 listopada 2009r. w sprawie: określenia wysokości stawek podatku od środków transportowych (Dz. Urz. Województwa Podkarpackiego Nr 26 poz. 597).

§ 5. Uchwała zostanie podana do publicznej wiadomości poprzez rozplakatowanie na tablicy ogłoszeń w Urzędzie Gminy Wiązownica.

§ 6. Uchwała wchodzi w życie po upływie 14 dni od jej opublikowania w Dzienniku Urzędowym Województwa Podkarpackiego i ma zastosowanie począwszy od 1 stycznia 2012 roku.

Przewodniczący Rady Gminy

Ryszard Świeca

Załącznik Nr 1 do Uchwały Nr XII/95/2011
Rady Gminy Wiązownica
z dnia 24 listopada 2011 r.

Stawki podatku od środków transportowych dla samochodów ciężarowych o dopuszczalnej masie całkowitej równej lub wyższej niż 12 ton

Liczba osi i dopuszczalna masa całkowita (w tonach)		Stawka podatku (w złotych)	
Nie mniej niż	Mniej niż	Oś jezdna (osie jezdne) z zawieszeniem pneumatycznym lub zawieszeniem uznanym za równoważne	Inne systemy zawieszenia osi jezdnych
DWIE OSIE			
12	13	**844,00**	**950,00**
13	14	**1054,00**	**1160,00**
14	15	**1264,00**	**1370,00**
15	-	**1474,00**	**1582,00**
TRZY OSIE			
12	17	**844,00**	**950,00**
17	19	**1054,00**	**1160,00**
19	21	**1264,00**	**1370,00**
21	23	**1474,00**	**1582,00**
23	25	**1688,00**	**1792,00**
25	-	**1898,00**	**2004,00**

CZTERY OSIE I WIĘCEJ			
12	25	**1264,00**	**1370,00**
25	27	**1474,00**	**1582,00**
27	29	**1688,00**	**1792,00**
29	31	**2162,00**	**2568,00**
31	-	**2310,00**	**2568,00**

Załącznik Nr 2 do Uchwały Nr XII/95/2011
Rady Gminy Wiązownica
z dnia 24 listopada 2011 r.

Stawki podatku od środków transportowych dla ciągników siodłowych i balastowych przystosowanych do użytkowania łącznie z naczepą lub przyczepą o dopuszczalnej masie całkowitej zespołu pojazdów równej lub wyższej niż 12 ton

Liczba osi i dopuszczalna masa całkowita zespołu pojazdów: Ciągnik siodłowy + naczepa, Ciągnik balastowy + przyczepa (w tonach)		Stawka podatku (w złotych)	
Nie mniej niż	Mniej niż	Oś jezdna (osie jezdne) z zawieszeniem pneumatycznym lub zawieszeniem uznanym za równoważne	Inne systemy zawieszenia osi jezdnych
DWIE OSIE			
12	18	**1160,00**	**1264,00**
18	25	**1372,00**	**1478,00**
25	31	**1582,00**	**1688,00**
31	-	**1688,00**	**2040,00**
TRZY OSIE			
12	40	**1792,00**	**1866,00**
40	-	**2002,00**	**2664,00**

Załącznik Nr 3 do Uchwały Nr XII/95/2011
Rady Gminy Wiązownica
z dnia 24 listopada 2011 r.

Stawki podatku od środków transportowych dla przyczep i naczep, które łącznie z pojazdem silnikowym posiadają dopuszczalną masę całkowitą równą lub wyższą niż 12 ton

Liczba osi i dopuszczalna masa całkowita zespołu pojazdów: Naczepa /przyczepa + Pojazd silnikowy (w tonach)		Stawka podatku (w złotych)	
Nie mniej niż	Mniej niż	Oś jezdna (osie jezdne)z zawieszeniem pneumatycznym lub zawieszeniem uznanym za równoważne	Inne systemy zawieszenia osi jezdnych
JEDNA OŚ			
12	18	**422,00**	**526,00**
18	25	**526,00**	**632,00**
25	-	**632,00**	**736,00**
DWIE OSIE			
12	28	**526,00**	**632,00**
28	33	**644,00**	**898,00**
33	38	**898,00**	**1360,00**
38	-	**1212,00**	**1792,00**
TRZY OSIE			
12	38	**950,00**	**1160,00**
38	-	**1160,00**	**1370,00**

3351

UCHWAŁA Nr XII/96/2011
RADY GMINY WIĄZOWNICA
z dnia 24 listopada 2011 r.

w sprawie określenia stawek podatku od nieruchomości

Działając na podstawie art.5 ustawy z dnia 12 stycznia 1991r. o podatkach i opłatach (tekst jednolity: Dz. U. z 2010r., Nr 95, poz. 613 z póź. zm.) oraz art. 18 ust.2 pkt. 8, art.40 ust.1, art.41, ust.1 i art. 42 ustawy z dnia 8 marca 1990r. o samorządzie gminnym (Dz. U. Nr 142, poz. 1591 z 2001r z póź. zm.)**Rada Gminy Wiązownica uchwala co następuje:**

§ 1. Określa następujące stawki podatku od nieruchomości:

1) **od gruntów:**

a) związanych z prowadzeniem działalności gospodarczej , bez względu na sposób zakwalifikowania w ewidencji gruntów i budynków -**0,42 zł** za m^2powierzchni;

b) pod jeziorami , zajętych na zbiorniki wodne retencyjne lub elektrowni wodnych -**4,33 zł** od 1 ha powierzchni;

c) pozostałych, w tym zajętych na prowadzenie odpłatnej statutowej działalności pożytku publicznego przez organizacje pożytku publicznego -**0,22 zł** od 1 m^2powierzchni;

2) **od budynków lub ich części:**

a) mieszkalnych -**0,70**zł od 1 m^2powierzchni użytkowej;

b) związanych z prowadzeniem działalności gospodarczej oraz od budynków mieszkalnych lub ich części zajętych na prowadzenie działalności gospodarczej -**11,50 zł** od 1 m^2powierzchni użytkowej;

c) zajętych na prowadzenie działalności gospodarczej w zakresie obrotu kwalifikowanym materiałem siewnym -**10,24 zł** od 1 m^2powierzchni użytkowej;

d) związanych z udzielaniem świadczeń zdrowotnych w rozumieniu przepisów o działalności leczniczej, zajętych przez podmioty udzielające tych świadczeń -**2,20 zł** od 1 m^2powierzchni użytkowej;

e) pozostałych, w tym zajętych na prowadzenie odpłatnej statutowej działalności pożytku publicznego przez organizacje pożytku publicznego -**5,11 zł** od 1m^2powierzchni użytkowej;

3) od budowli -**2%** ich wartości;

§ 2. Wykonanie Uchwały powierza się Wójtowi Gminy Wiązownica.

§ 3. Nadzór nad realizacją Uchwały powierza się Komisji Budżetowo-Gospodarczej Rady Gminy Wiązownica.

§ 4. Traci moc Uchwała Nr XXIX/210/08 Rady Gminy Wiązownica z dnia 20 listopada 2008 r. sprawie: określenia wysokości stawek podatku od nieruchomości (Dziennik Urzędowy Województwa Podkarpackiego Nr 97, poz. 2342).

§ 5. Uchwała zostanie podana do publicznej wiadomości poprzez rozplakatowanie na tablicy ogłoszeń w Urzędzie Gminy Wiązownica.

§ 6. Uchwała wchodzi w życie po upływie 14 dni od jej opublikowania w Dzienniku Urzędowym Województwa Podkarpackiego i ma zastosowanie począwszy od 1 stycznia 2012 r.

Przewodniczący Rady Gminy

Ryszard Świeca

3352

UCHWAŁA Nr XII/97/2011
RADY GMINY WIĄZOWNICA
z dnia 24 listopada 2011 r.

w sprawie obniżenia ceny skupu żyta przyjmowanej jako podstawa do obliczenia podatku rolnego na 2012 r.

Na podstawie art. 6 ust.3 ustawy z dnia 15 listopada 1984roku o podatku rolnym (tekst jednolity Dz. U. z 2006r. Nr 136 poz. 969 z póź. zm.)

Rada Gminy Wiązownica uchwala co następuje:

§ 1. Obniżyć cenę żyta ogłoszoną w Komunikacie Prezesa Głównego Urzędu Statystycznego z dnia 19 października 2011 r. w sprawie średniej ceny skupu żyta za okres pierwszych trzech kwartałów 2011 r. (Mon. Pol. Nr 95 poz. 969) z kwoty **74,18 zł** do kwoty **37,00 zł** za 1 dt.

§ 2. Wykonanie Uchwały powierza się Wójtowi Gminy Wiązownica.

§ 3. Nadzór nad realizacją Uchwały powierza się Komisji Budżetowo-Gospodarczej Rady Gminy Wiązownica.

§ 4. Uchwała zostanie podana do publicznej wiadomości poprzez rozplakatowanie na tablicy ogłoszeń w Urzędzie Gminy Wiązownica.

§ 5. Uchwała wchodzi w życie po upływie 14 dni od jej opublikowania w Dzienniku Urzędowym Województwa Podkarpackiego i ma zastosowanie począwszy od 1 stycznia 2012r.

Przewodniczący Rady Gminy

Ryszard Świeca

3353

UCHWAŁA Nr XII/98/2011
RADY GMINY WIĄZOWNICA
z dnia 24 listopada 2011 r.

w sprawie określenia wzorów formularzy informacji i deklaracji podatkowych

Na podstawie art. 18 ust. 2 pkt. 8 ustawy z dnia 8 marca 1990 r. o samorządzie gminnym (jednolity tekst: Dz. U. z 2001 r. Nr 142, poz. 1591, z póź. zm.), i art. 6 ust. 13 ustawy z dnia 12 stycznia 1991r. o podatkach i opłatach lokalnych (jednolity tekst: Dz. U. z 2010r. Nr 95, poz. 613 z póź. zm.), i art. 6 ust.9 ustawy z dnia 30 października 2002r. o podatku leśnym (Dz. U. Nr 200, z póź. zm.)

Rada Gminy Wiązownica uchwala co następuje:

§ 1. Określa się wzór Informacji w sprawie podatku od nieruchomości, rolnego, leśnego (IN-1) stanowiący załącznik Nr 1 niniejszej uchwały.

§ 2. Określa się wzór Deklaracji na podatek od nieruchomości (DN-1) stanowiący załącznik Nr 2 do niniejszej uchwały.

§ 3. Określa się wzór Deklaracji na podatek rolny (DR-1) stanowiący załącznik Nr 3 do niniejszej uchwały.

§ 4. Określa się wzór Deklaracji na podatek leśny (DL-1) stanowiący załącznik Nr 4 do niniejszej uchwały.

§ 5. Określa się wzór załącznika do Deklaracji na podatek od nieruchomości (DN-1), Deklaracji na podatek rolny (DR-1), Deklaracji na podatek leśny (DL-1) - Dane o nieruchomościach i obiektach budowlanych (D-1/A) stanowiący załącznik Nr 5 do niniejszej uchwały.

§ 6. Wykonanie Uchwały powierza się Wójtowi Gminy Wiązownica.

§ 7. Nadzór nad realizacją Uchwały powierza się Komisji Budżetowo-Gospodarczej Rady Gminy Wiązownica.

§ 8. Traci moc uchwała Nr XVIII/200/04 Rady Gminy Wiązownica z dnia 30 listopada 2004r. w sprawie wzoru deklaracji na podatek od nieruchomości oraz wzoru informacji o nieruchomościach (Dziennik Urzędowy

Województwa Podkarpackiego Nr 147, poz. 2186), oraz uchwała Nr XVIII/201/04 Rady Gminy Wiązownica z dnia 30 listopada 2004r. w sprawie wzoru deklaracji na podatek rolny oraz informacji o gruntach (Dziennik Urzędowy Województwa Podkarpackiego Nr 147, poz. 2187), uchwała Nr XVIII/202/04 Rady Gminy Wiązownica w sprawie wzoru deklaracji na podatek leśny oraz wzoru informacji o lasach (Dziennik Urzędowy Województwa Podkarpackiego Nr 147, poz. 2188).

§ 9. Uchwała zostanie podana do publicznej wiadomości poprzez rozplakatowanie na tablicy ogłoszeń w Urzędzie Gminy Wiązownica.

§ 10. Uchwała wchodzi w życie po upływie 14 dni od jej opublikowania w Dzienniku Urzędowym Województwa Podkarpackiego

Przewodniczący Rady Gminy

Ryszard Świeca

POLA JASNE WYPEŁNIA PODATNIK, POLA CIEMNE WYPEŁNIA PRACOWNIK URZĘDU GMINY W WIĄZOWNICY
WYPEŁNIĆ KOMUTEROWO, NA MASZYNIE LUB RĘCZNIE, DUŻYMI DRUKOWANYMI LITERAMI, CZARNYM LUB NIEBIESKIM KOLOREM

1. Numer ewidencyjny EPN

Załącznik Nr 1
do uchwały Nr XII/98/2011
Rady Gminy Wiązownica
z dnia 24 listopada 2011 r.

IN-1
INFORMACJA W SPRAWIE PODATKU OD NIERUCHOMOŚCI, ROLNEGO, LEŚNEGO[1]

2. ROK

OD

Podstawa prawna:	Ustawa z dnia 12 stycznia 1991r. o podatkach i opłatach lokalnych (Dz. U. z 2010r. Nr 95, poz. 613 z późn. zm.) Ustawa z dnia 15 listopada 1984r. o podatku rolnym (Dz. U. z 2006r. Nr 136, poz. 969 z późn. zm.) Ustawa z dnia 30 października 2002r. o podatku leśnym (Dz. U. Nr 200, poz. 1682 z późn. zm.)
Składający:	Formularz przeznaczony jest dla osób fizycznych będących właścicielami nieruchomości lub obiektów budowlanych, posiadaczami samoistnymi nieruchomości lub obiektów budowlanych, użytkownikami wieczystymi gruntów, posiadaczami nieruchomości lub ich części albo obiektów budowlanych lub ich części, stanowiących własność Skarbu Państwa lub jednostki samorządu terytorialnego
Termin składania:	W terminie 14 dni od zaistnienia okoliczności mających wpływ na powstanie bądź wygaśnięcie obowiązku podatkowego lub wysokość opodatkowania
Organ podatkowy:	Wójt Gminy Wiązownica

A. MIEJSCE SKŁADANIA INFORMACJI

3. Urząd Gminy Wiązownica
Wiązownica 208
37-522 Wiązownica

B. OBOWIĄZEK ZŁOŻENIA INFORMACJI

4. Okoliczności powodujące obowiązek złożenia informacji (zaznaczyć właściwy kwadrat)

- ❑ informacja składana po raz pierwszy
- ❑ korekta informacji

C. DANE O NIERUCHOMOŚCIACH I OBIEKTACH BUDOWLANYCH

C.1. DATA ZAWARCIA UMOWY I NUMER DOKUMENTU

Należy wypełniać, gdy formularz informacji IN-1 składany jest po raz pierwszy.

5. Data zawarcia umowy (dzień – miesiąc – rok)

☐☐ – ☐☐ – ☐☐☐☐

6. Numer dokumentu

C.2. POŁOŻENIE PRZEDMIOTÓW OPODATKOWANIA

7. Adres oraz numer/y geodezyjny/e działki/ek

C.3. TYTUŁ PRAWNY, RODZAJ WŁADANIA

8. Tytuł prawny, rodzaj władania (zaznaczyć właściwy kwadrat)

❑ właściciel	❑ użytkownik wieczysty	❑ posiadacz samoistny	❑ posiadacz
❑ współwłaściciel	❑ współużytkownik wieczysty	❑ współposiadacz samoistny	❑ współposiadacz
			❑ dzierżawca

C.4. NUMER/Y KSIĘGI WIECZYSTEJ LUB ZBIORU/ÓW DOKUMENTÓW

9. Numer/y księgi wieczystej lub zbioru/ów dokumentów oraz nazwa sądu, w którym prowadzona jest księga wieczysta.

D. DANE SKŁADAJĄCEGO INFORMACJĘ

UWAGA! W przypadku zmian w danych składającego informację (np. zmiana nazwiska) należy zawiadomić pisemnie tutejszy organ podatkowy.

D.1. DANE IDENTYFIKACYJNE

10. Nazwisko	11. Nazwisko rodowe (według świadectwa urodzenia)
12. Pierwsze imię, drugie imię	13. Imię ojca, imię matki
14. Data urodzenia (dzień – miesiąc – rok) ☐☐ – ☐☐ – ☐☐☐☐	15. Numer PESEL ☐☐☐☐☐☐☐☐☐☐☐

[1] Niepotrzebne skreślić

POLA JASNE WYPEŁNIA PODATNIK, POLA CIEMNE WYPEŁNIA PRACOWNIK URZĘDU GMINY W WIĄZOWNICY
WYPEŁNIĆ KOMUTEROWO, NA MASZYNIE LUB RĘCZNIE, DUŻYMI DRUKOWANYMI LITERAMI, CZARNYM LUB NIEBIESKIM KOLOREM

16. Numer NIP ___ – ___ – ___ – ___	17. Numer REGON / PKD ..... / .....

D.2. ADRES ZAMIESZKANIA

18. Kraj	19. Województwo	20. Powiat	
21. Gmina	22. Ulica	23. Numer budynku	24. Numer lokalu
25. Miejscowość	26. Kod pocztowy ___ – ___	27. Poczta	

E. DANE WSPÓŁMAŁŻONKA

Należy wypełnić, gdy nieruchomość stanowi małżeńską wspólność ustawową.

UWAGA! W przypadku zmian w danych współmałżonka składającego informację należy zawiadomić pisemnie tutejszy organ podatkowy.

E.1. DANE IDENTYFIKACYJNE

28. Nazwisko	29. Nazwisko rodowe (według świadectwa urodzenia)
30. Pierwsze imię, drugie imię	31. Imię ojca, imię matki
32. Data urodzenia (dzień – miesiąc – rok) ___ – ___ – ___	33. Numer PESEL
34. Numer NIP ___ – ___ – ___ – ___	35. Numer REGON / PKD ..... / .....

E.2. ADRES ZAMIESZKANIA

36. Kraj	37. Województwo	38. Powiat	
39. Gmina	40. Ulica	41. Numer budynku	42. Numer lokalu
43. Miejscowość	44. Kod pocztowy ___ – ___	45. Poczta	

F. ADRES DO KORESPONDENCJI

UWAGA! W przypadku zmiany adresu do korespondencji należy zawiadomić pisemnie tutejszy organ podatkowy.

46. Kraj	47. Województwo	48. Powiat	
49. Gmina	50. Ulica	51. Numer budynku	52. Numer lokalu
53. Miejscowość	54. Kod pocztowy ___ – ___	55. Poczta	

G. KONTAKT TELEFONICZNY

56. Numer telefonu stacjonarnego	57. Numer telefonu komórkowego

H. PODATEK OD NIERUCHOMOŚCI

H.1. DANE DOTYCZĄCE PRZEDMIOTÓW OPODATKOWANIA (Z WYJĄTKIEM ZWOLNIONYCH)

H.1.1. POWIERZCHNIA GRUNTÓW	Podstawa opodatkowania	
1) związanych z prowadzeniem działalności gospodarczej, bez względu na sposób zakwalifikowania w ewidencji gruntów i budynków	58.	m^2
2) pod jeziorami, zajętych na zbiorniki wodne retencyjne lub elektrowni wodnych	59.	ha
3) pozostałych, w tym zajętych na prowadzenie odpłatnej statutowej działalności pożytku publicznego przez organizację pożytku publicznego	60.	ha

H.1.2. POWIERZCHNIA UŻYTKOWA BUDYNKÓW LUB ICH CZĘŚCI (mierzona po wewnętrznej długości ścian na wszystkich kondygnacjach, z wyjątkiem powierzchni klatek schodowych oraz szybów dźwigowych; za kondygnację uważa się również garaże podziemne, piwnice, sutereny i poddasza użytkowe) BUDYNEK – obiekt budowlany w rozumieniu przepisów prawa budowlanego, który jest trwale związany z gruntem, wydzielony z przestrzeni za pomocą przegród budowlanych oraz posiada fundamenty i dach		Podstawa opodatkowania	
1) **mieszkalnych – ogółem** (suma powierzchni z pozycji 63 i 64)		**61.**	**m^2**
w tym pomieszczenia o wysokości	a) powyżej 2,20m	62.	m^2
	b) od 1,40m do 2,20m (zaliczyć 50% powierzchni)	63.	m^2

POLA JASNE WYPEŁNIA PODATNIK, POLA CIEMNE WYPEŁNIA PRACOWNIK URZĘDU GMINY W WIĄŻOWNICY
WYPEŁNIĆ KOMUTEROWO, NA MASZYNIE LUB RĘCZNIE, DUŻYMI DRUKOWANYMI LITERAMI, CZARNYM LUB NIEBIESKIM KOLOREM

2) związanych z prowadzeniem działalności gospodarczej oraz od części budynków mieszkalnych zajętych na prowadzenie działalności gospodarczej – ogółem (suma powierzchni z pozycji 66 i 67)		**64.**	**m²**
w tym pomieszczenia o wysokości	a) powyżej 2,20m	65.	m²
	b) od 1,40m do 2,20m (zaliczyć 50% powierzchni)	66.	m²
3) zajętych na prowadzenie działalności gospodarczej w zakresie obrotu kwalifikowanym materiałem siewnym – ogółem (suma powierzchni z pozycji 69 i 70)		**67.**	**m²**
w tym pomieszczenia o wysokości	a) powyżej 2,20m	68.	m²
	b) od 1,40m do 2,20m (zaliczyć 50% powierzchni)	69	m²
4) związanych z udzielaniem świadczeń zdrowotnych w rozumieniu przepisów o działalności leczniczej, zajętych przez podmioty udzielające tych świadczeń (suma powierzchni z pozycji 72 i 73)		**70.**	**m²**
w tym pomieszczenia o wysokości	a) powyżej 2,20m	71.	m²
	b) od 1,40m do 2,20m (zaliczyć 50% powierzchni)	72.	m²
5) pozostałych, w tym zajętych na prowadzenie odpłatnej statutowej działalności pożytku publicznego przez organizacje pożytku publicznego – ogółem (suma powierzchni z pozycji 75 i 76)		**73.**	**m²**
w tym pomieszczenia o wysokości	a) powyżej 2,20m	74.	m²
	b) od 1,40m do 2,20m (zaliczyć 50% powierzchni)	75.	m²
H.1.3. WARTOŚĆ BUDOWLI LUB ICH CZĘŚCI ZWIĄZANYCH Z PROWADZENIEM DZIAŁALNOŚCI GOSPODARCZEJ (wartość określona na podstawie art. 4 ust. 1 pkt 3 i ust. 3 – 7 ustawy o podatkach i opłatach lokalnych) Budowla jest to obiekt budowlany w rozumieniu przepisów prawa budowlanego nie będący budynkiem lub obiektem małej architektury, a także urządzenie budowlane w rozumieniu przepisów prawa budowlanego związane z obiektem budowlanym, które zapewnia możliwość użytkowania obiektu zgodnie z jego przeznaczeniem		Podstawa opodatkowania	
1) budowle (wartość , o której mowa w przepisach o podatkach dochodowych)		76.	zł

H.2. DANE DOTYCZĄCE PRZEDMIOTÓW OPODATKOWANIA PODLEGAJĄCYCH ZWOLNIENIU

	Powierzchnia	
H.2.1. BUDYNKI GOSPODARCZE LUB ICH CZĘŚCI POŁOŻONE NA GRUNTACH GOSPODARSTW ROLNYCH, SŁUŻĄCE WYŁĄCZNIE DZIAŁALNOŚCI ROLNICZEJ	77.	m²
H.2.2. NIEUŻYTKI	78.	m²

H.2.3. INNE
Należy podać rodzaj i powierzchnię/wartość przedmiotów zwolnionych oraz przepis prawa z jakiego tytułu występuje zwolnienie.

79.

I. PODATEK ROLNY

I.1. DANE DOTYCZĄCE PRZEDMIOTÓW OPODATKOWANIA (włącznie ze zwolnionymi)

Klasy użytków wynikające z ewidencji gruntów	Powierzchnia gruntu w hektarach fizycznych					
	Orne	Sady	Użytki zielone	Rolne zabudowane	Zadrzewione i zakrzewione	**Ogółem ha**
1	2	3	4	5	6	7
I						
II						
III						
IIIa						
IIIb						
IV						
IVa						
IVb						
V						
VI						
VIz						
Razem						

POLA JASNE WYPEŁNIA PODATNIK, POLA CIEMNE WYPEŁNIA PRACOWNIK URZĘDU GMINY W WIĄZOWNICY
WYPEŁNIĆ KOMUTEROWO, NA MASZYNIE LUB RĘCZNIE, DUŻYMI DRUKOWANYMI LITERAMI, CZARNYM LUB NIEBIESKIM KOLOREM

Grunty pod stawami:		Powierzchnia gruntu w hektarach fizycznych
	- zarybione (czym):	
	- niezarybione	
Rowy		
RAZEM (suma powierzchni z części I.1. informacji):	**80.**	

I.2. DANE DOTYCZĄCE PRZEDMIOTÓW OPODATKOWANIA PODLEGAJĄCYCH ZWOLNIENIU
Należy podać rodzaj, klasę i powierzchnię gruntów zwolnionych oraz przepis prawa z jakiego tytułu występuje zwolnienie.

81.

I.3. ULGI W PODATKU ROLNYM

1) ulga z tytułu nabycia lub przyjęcia w zagospodarowanie gruntów - w przypadku korzystania z ulgi po upływie okresu zwolnienia (zaznaczyć właściwy kwadrat)	82.	❑ 75%	❑ 50%
2) ulga inwestycyjna (zaznaczyć właściwy kwadrat)	83.	❑ tak	❑ nie
3) ulga z tytułu wystąpienia klęski żywiołowej (zaznaczyć właściwy kwadrat)	84.	❑ tak	❑ nie
4) inne (należy podać rodzaj i wysokość ulgi)	87.		

J. PODATEK LEŚNY – DANE DOTYCZĄCE PRZEDMIOTÓW OPODATKOWANIA

		Powierzchnia	
J.1. POWIERZCHNIA LASU WYNIKAJĄCA Z EWIDENCJI GRUNTÓW I BUDYNKÓW: (powierzchnia z pozycji 85 powinna być równa sumie powierzchni z pozycji 86 i 89)	85.		ha
J.2. POWIERZCHNIA LASU PODLEGAJĄCA OPODATKOWANIU (lasy z drzewostanem powyżej 40 lat) – OGÓŁEM, w tym: (suma powierzchni z pozycji 87 I 88)	**86.**		**ha**
1) lasy ochronne oraz lasy wchodzące w skład rezerwatów przyrody i parków narodowych	87.		ha
2) lasy pozostałe (inne niż wymienione w punkcie 1)	88.		ha
J.3. POWIERZCHNIA LASU PODLEGAJĄCA ZWOLNIENIU – OGÓŁEM, w tym: (suma powierzchni z pozycji 90 i 91)	**89.**		**ha**
J.3.1. LASY Z DRZEWOSTANEM DO 40 LAT	90.		ha

J.3.2. INNE
Należy podać rodzaj i powierzchnię gruntów zwolnionych oraz przepis prawa z jakiego tytułu występuje zwolnienie.

91.

L. OŚWIADCZENIE I PODPIS SKŁADAJĄCEGO INFORMACJĘ / OSOBY REPREZENTUJĄCEJ SKŁADAJĄCEGO INFORMACJĘ
Oświadczam, że są mi znane przepisy Kodeksu karnego skarbowego o odpowiedzialności za podanie danych niezgodnych z rzeczywistością. Oświadczam, że dane podane w niniejszej informacji są zgodne z rzeczywistością.

92. Imię	93. Nazwisko
94. Data wypełnienia informacji (dzień – miesiąc – rok) ☐☐ – ☐☐ – ☐☐☐☐	95. Podpis osoby składającej informację / osoby reprezentującej składającego informację (niepotrzebne skreślić)

Ł. ADNOTACJE ORGANU PODATKOWEGO

96. Uwagi organu podatkowego	
97. Data (dzień – miesiąc – rok) ☐☐ – ☐☐ – ☐☐☐☐	98. Podpis przyjmującego formularz

POLA JASNE WYPEŁNIA PODATNIK, POLA CIEMNE WYPEŁNIA PRACOWNIK URZĘDU GMINY W WIĄZOWNICY
WYPEŁNIĆ KOMUTEROWO, NA MASZYNIE LUB RĘCZNIE, DUŻYMI DRUKOWANYMI LITERAMI, CZARNYM LUB NIEBIESKIM KOLOREM

1. Numer ewidencyjny EPN

Załącznik Nr 2
do uchwały Nr XII/98/2011
Rady Gminy Wiązownica
z dnia 24 listopada 2011 r.

DN-1

DEKLARACJA NA PODATEK OD NIERUCHOMOŚCI

NA 2. ROK

Podstawa prawna:	Ustawa z dnia 12 stycznia 1991r. o podatkach i opłatach lokalnych (Dz. U. z 2010 r. Nr 95, poz. 613 z późn. zm.)
Składający:	Formularz przeznaczony jest dla osób prawnych, jednostek organizacyjnych oraz spółek nieposiadających osobowości prawnej będących właścicielami nieruchomości lub obiektów budowlanych, posiadaczami samoistnymi nieruchomości lub obiektów budowlanych, użytkownikami wieczystymi gruntów, posiadaczami nieruchomości lub ich części albo obiektów budowlanych lub ich części, stanowiących własność Skarbu Państwa lub jednostki samorządu terytorialnego oraz dla osób fizycznych będących współwłaścicielami lub współposiadaczami z osobami prawnymi, bądź z innymi jednostkami organizacyjnymi nieposiadającymi osobowości prawnej lub ze spółkami nieposiadającymi osobowości prawnej, z wyjątkiem osób tworzących wspólnotę mieszkaniową
Termin składania:	Do 31 stycznia każdego roku podatkowego lub w terminie 14 dni od zaistnienia okoliczności mających wpływ na powstanie bądź wygaśnięcie obowiązku podatkowego lub wysokość podatku
Organ podatkowy:	Wójt Gminy Wiązownica

A. MIEJSCE SKŁADANIA DEKLARACJI

3. Urząd Gminy Wiązownica
Wiązownica 208
37-522 Wiązownica

B. OBOWIĄZEK ZŁOŻENIA DEKLARACJI

4. Okoliczności powodujące obowiązek złożenia deklaracji (zaznaczyć właściwy kwadrat)

❑ deklaracja roczna ❑ korekta deklaracji rocznej (od miesiąca ___ ___ - ___ ___ ___ ___ r.)

Zgodnie z art. 81 ustawy z dnia 29 sierpnia 1997r. – Ordynacja podatkowa (Dz. U z 2005r. Nr 8, poz. 60 z późn. zm.), podatnik ma obowiązek do złożenia wraz z korektą deklaracji pisemnego uzasadnienia przyczyn korekty.

C. DANE SKŁADAJĄCEGO DEKLARACJĘ

W przypadku zmian w danych składającego deklarację (np. w nazwie, adresie) należy zawiadomić pisemnie tutejszy organ podatkowy.

C.1. SKŁADAJĄCY DEKLARACJĘ

5. Składający deklarację (zaznaczyć właściwy kwadrat)

❑ osoba fizyczna ❑ osoba prawna
❑ jednostka organizacyjna nieposiadająca osobowości prawnej, w tym spółka nieposiadająca osobowości prawnej

6. Tytuł prawny, rodzaj władania (zaznaczyć właściwy kwadrat)

❑ właściciel ❑ użytkownik wieczysty ❑ posiadacz samoistny ❑ posiadacz
❑ współwłaściciel ❑ współużytkownik wieczysty ❑ współposiadacz samoistny ❑ współposiadacz

C.2. DANE IDENTYFIKACYJNE

*** dotyczy składającego deklarację niebędącego osobą fizyczną** **** dotyczy składającego deklarację będącego osobą fizyczną**

7. Nazwa pełna według Krajowego Rejestru Sądowego * / Pierwsze imię, drugie imię, nazwisko **

8. Nazwa skrócona *

9. Numer Identyfikacji Podatkowej * / ** ___ – ___ – ___ – ___

10. Identyfikator REGON *

11. Imię ojca, imię matki **

12. Data urodzenia (dzień – miesiąc - rok) ** ___ – ___ – ___

13. Numer PESEL **

14. PKD – symbol rodzaju podstawowej działalności (zgodnie z rozporządzeniem Rady Ministrów z dnia 24 grudnia 2007r. w sprawie Polskiej Klasyfikacji Działalności (PKD), Dz. U. Nr 251, poz. 1885 z późn.zm.) * ___ . ___ . ___

C.3. ADRES SIEDZIBY * / ADRES ZAMIESZKANIA **

15. Kraj	16. Województwo	17. Powiat	
18. Gmina	19. Ulica	20. Numer budynku	21. Numer lokalu
22. Miejscowość	23. Kod pocztowy ___ – ___	24. Poczta	

POLA JASNE WYPEŁNIA PODATNIK, POLA CIEMNE WYPEŁNIA PRACOWNIK URZĘDU GMINY W WIĄZOWNICY
WYPEŁNIĆ KOMUTEROWO, NA MASZYNIE LUB RĘCZNIE, DUŻYMI DRUKOWANYMI LITERAMI, CZARNYM LUB NIEBIESKIM KOLOREM

C.4. ADRES DO KORESPONDENCJI

Należy wypełnić, w przypadku gdy adres do korespondencji jest inny niż adres siedziby / adres zamieszkania wskazany w części C.3. deklaracji.

25. Kraj	26. Województwo	27. Powiat	
28. Gmina	29. Ulica	30. Numer budynku	31. Numer lokalu
32. Miejscowość	33. Kod pocztowy –	34. Poczta	

D. POŁOŻENIE PRZEDMIOTÓW OPODATKOWANIA ORAZ NUMER/Y KSIĘGI WIECZYSTEJ LUB ZBIORU/ÓW DOKUMENTÓW

UWAGA!

W przypadku zgłaszania do opodatkowania więcej niż jednej nieruchomości / obiektu budowlanego (lub części) należy obowiązkowo wypełnić załącznik do deklaracji - Dane o nieruchomościach i obiektach budowlanych (D-1/A).

35. Adres nieruchomości (ulica)		
36. Numer/y księgi wieczystej lub zbioru/ów dokumentów oraz nazwa sądu w którym prowadzona jest		37. Obręb
38. Grunt – numer geodezyjny działki	39. Numer budynku	40. Numer lokalu

E. DANE DOTYCZĄCE PRZEDMIOTÓW OPODATKOWANIA (Z WYJĄTKIEM ZWOLNIONYCH)

UWAGA!

W przypadku, gdy obowiązek podatkowy powstał bądź wygasł w trakcie roku podatkowego, podstawy opodatkowania oraz kwoty podatku dla zgłaszanych nieruchomości / obiektów budowlanych (lub ich części) należy wyliczyć proporcjonalnie do czasu, w którym ciążył obowiązek podatkowy w danym roku (w rozbiciu na miesiące).

E.1. GRUNTY

Wyszczególnienie	Miesiące (od – do)	Podstawa opodatkowania (powierzchnia)	Stawka podatku wynikająca z uchwały Rady Gminy Wiązownica zł, gr	Kwota podatku (bez zaokrągleń) zł, gr
1) grunty związane z prowadzeniem działalności gospodarczej, bez względu na sposób zakwalifikowania w ewidencji gruntów i budynków	41.	42. m^2	43.	44.
		m^2		
		m^2		
		m^2		
		m^2		
2) grunty pod jeziorami, zajęte na zbiorniki wodne retencyjne lub elektrowni wodnych[1]	45.	46. ha	47.	48.
		ha		
		ha		
		ha		
		ha		
3) grunty pozostałe, w tym zajęte na prowadzenie odpłatnej statutowej działalności pożytku publicznego przez organizacje pożytku publicznego	49.	50. m^2	51.	52.
		m^2		
		m^2		
		m^2		
		m^2		

[1] Powierzchnię gruntów pod jeziorami, zajętych na zbiorniki wodne retencyjne lub elektrowni wodnych – należy podać z dokładnością do czterech miejsc po przecinku.

POLA JASNE WYPEŁNIA PODATNIK, POLA CIEMNE WYPEŁNIA PRACOWNIK URZĘDU GMINY W WIĄZOWNICY
WYPEŁNIĆ KOMUTEROWO, NA MASZYNIE LUB RĘCZNIE, DUŻYMI DRUKOWANYMI LITERAMI, CZARNYM LUB NIEBIESKIM KOLOREM

E.2. BUDYNKI LUB ICH CZĘŚCI

BUDYNEK-jest to obiekt budowlany w rozumieniu przepisów prawa budowlanego, który jest trwale związany z gruntem, , wydzielony z przestrzeni za pomocą przegród budowlanych oraz posiada fundamenty i dach.

Wyszczególnienie		Miesiące (od – do)	Podstawa opodatkowania (powierzchnia użytkowa)[2]	Stawka podatku wynikająca z uchwały Rady Gminy Wiązownica zł, gr	Kwota podatku (bez zaokrągleń) zł, gr
1) budynki mieszkalne (lub ich części)	a) pomieszczenia o wysokości powyżej 2,20m	53.	54. m²	55.	56.
			m²		
			m²		
			m²		
			m²		
	b) pomieszczenia o wysokości od 1,40m do 2,20m (zaliczyć 50% powierzchni)	57.	58. m²	59.	60.
			m²		
			m²		
			m²		
			m²		
2) budynki (lub ich części) związane z prowadzeniem działalności gospodarczej oraz części budynków mieszkalnych zajętych na prowadzenie działalności gospodarczej	a) pomieszczenia o wysokości powyżej 2,20m	61.	62. m²	63.	64.
			m²		
			m²		
			m²		
			m²		
	b) pomieszczenia o wysokości od 1,40m do 2,20m (zaliczyć 50% powierzchni)	65.	66. m²	67.	68.
			m²		
			m²		
			m²		
			m²		
3) budynki (lub ich części) zajęte na prowadzenie działalności gospodarczej w zakresie obrotu kwalifikowanym materiałem siewnym	a) pomieszczenia o wysokości powyżej 2,20m	69.	70. m²	71.	72.
			m²		
			m²		
			m²		
			m²		
	b) pomieszczenia o wysokości od 1,40m do 2,20m (zaliczyć 50% powierzchni)	73.	74. m²	75.	76.
			m²		
			m²		
			m²		
			m²		

[2] Do powierzchni użytkowej budynku (lub jego części) należy zaliczyć powierzchnię mierzoną po wewnętrznej długości ścian na wszystkich kondygnacjach, z wyjątkiem powierzchni klatek schodowych oraz szybów dźwigowych; za kondygnację uważa się również garaże podziemne, piwnice, sutereny i poddasza użytkowe. Powierzchnię pomieszczeń lub ich części oraz części kondygnacji o wysokości w świetle od 1,40m do 2,20m zalicza się do powierzchni użytkowej budynku w 50%, a jeżeli wysokość jest mniejsza niż 1,40m, powierzchnię tę pomija się.

POLA JASNE WYPEŁNIA PODATNIK, POLA CIEMNE WYPEŁNIA PRACOWNIK URZĘDU GMINY W WIĄZOWNICY
WYPEŁNIĆ KOMUTEROWO, NA MASZYNIE LUB RĘCZNIE, DUŻYMI DRUKOWANYMI LITERAMI, CZARNYM LUB NIEBIESKIM KOLOREM

4) budynki (lub ich części) związane z udzielaniem świadczeń zdrowotnych w rozumieniu przepisów o działalności leczniczej, zajętych przez podmioty udzielające tych świadczeń	a) pomieszczenia o wysokości powyżej 2,20m	77.	78. m^2	79.	80.
			m^2		
			m^2		
			m^2		
			m^2		
	b) pomieszczenia o wysokości od 1,40m do 2,20m (zaliczyć 50% powierzchni)	81.	82. m^2	83.	84.
			m^2		
			m^2		
			m^2		
			m^2		
5) budynki (lub ich części) pozostałe, w tym zajęte na prowadzenie odpłatnej statutowej działalności pożytku publicznego przez organizacje pożytku publicznego	a) pomieszczenia o wysokości powyżej 2,20m	85.	86. m^2	87.	88.
			m^2		
			m^2		
			m^2		
			m^2		
	b) pomieszczenia o wysokości od 1,40m do 2,20m (zaliczyć 50% powierzchni)	89.	90. m^2	91.	92.
			m^2		
			m^2		
			m^2		
			m^2		

E.3. BUDOWLE

Wyszczególnienie	Miesiące (od – do)	Podstawa opodatkowania (wartość[3] w pełnych złotych[4])	Stawka podatku wynikająca z uchwały Rady Gminy Wiązownica w %	Kwota podatku (bez zaokrągleń) zł, gr
budowle lub ich części związane z prowadzeniem działalności gospodarczej	93	94. zł	95.	96.
		zł		
		zł		
		zł		
		zł		

F. ŁĄCZNA KWOTA PODATKU

ŁĄCZNA KWOTA PODATKU Suma kwot z części E deklaracji (po zaokrągleniu)[4]	97. ..... **zł**

G. DANE DOTYCZĄCE ZWOLNIONYCH PRZEDMIOTÓW OPODATKOWANIA

98.. Należy uzupełnić brakujące dane:

1) zwolnienie z podatku od nieruchomości na podstawie art. 7 ustawy o podatkach i opłatach lokalnych

2) zwolnienie z podatku od nieruchomości na podstawie art. 1b ustawy o podatkach i opłatach lokalnych (wynikające z innych ustaw):

Nazwa aktu prawnego – .....

..... – Art. ..... ust. ..... punkt .....

3) zwolnienie z podatku od nieruchomości na podstawie Uchwały Nr ..... Rady Gminy Wiązownica z dnia ..... w sprawie .....

.....

[3] Wartość określona na podstawie art. 4 ust. 1 pkt 3 i ust. 3 – 7 ustawy o podatkach i opłatach lokalnych.

[4] Zgodnie z art. 63 §1 ustawy z dnia 29 sierpnia 1997r. – Ordynacja podatkowa (Dz. U. z 2005r. Nr 8, poz. 60 z późn. zm.) podstawy opodatkowania oraz kwoty podatków zaokrągla się do pełnych złotych w ten sposób, że końcówki kwot wynoszące mniej niż 50 groszy pomija się, a końcówki kwot wynoszące 50 i więcej groszy podwyższa się do pełnych złotych – wskazana zasada zaokrąglania obowiązuje od dnia 01 stycznia 2006r.

POLA JASNE WYPEŁNIA PODATNIK, POLA CIEMNE WYPEŁNIA PRACOWNIK URZĘDU GMINY W WIĄZOWNICY
WYPEŁNIĆ KOMUTEROWO, NA MASZYNIE LUB RĘCZNIE, DUŻYMI DRUKOWANYMI LITERAMI, CZARNYM LUB NIEBIESKIM KOLOREM

Wyszczególnienie	Podstawa prawna zwolnienia z podatku od nieruchomości (zaznaczyć właściwy kwadrat oraz uzupełnić brakujące dane)	Miesiące (od – do)	Podstawa opodatkowania	Stawka podatku wynikająca z uchwały Rady Gminy Wiązownica	Kwota podatku objętego zwolnieniem (bez zaokrągleń) zł, gr
Grunty	99. ❑ 1) Art. 7 ust..... pkt..... ❑ 2) Art. 1b ust..... pkt..... ❑ 3) Uchwała Rady Gminy Wiązownica	100.	101.	102	103.
	112. ❑ 1) Art. 7 ust..... pkt..... ❑ 2) Art. 1b ust..... pkt..... ❑ 3) Uchwała Rady Gminy Wiązownica	104.	105.	106.	107.
Budynki lub ich części	117. ❑ 1) Art. 7 ust..... pkt..... ❑ 2) Art. 1b ust..... pkt..... ❑ 3) Uchwała Rady Gminy Wiązownica	108.	109.	110.	111.
	122. ❑ 1) Art. 7 ust..... pkt..... ❑ 2) Art. 1b ust..... pkt..... ❑ 3) Uchwała Rady Gminy Wiązownica	112.	113.	114.	115.
Budowle[4]	127. ❑ 1) Art. 7 ust..... pkt..... ❑ 2) Art. 1b ust..... pkt..... ❑ 3) Uchwała Rady Gminy Wiązownica	116.	117.	118.	119.
	132. ❑ 1) Art. 7 ust..... pkt..... ❑ 2) Art. 1b ust..... pkt..... ❑ 3) Uchwała Rady Gminy Wiązownica	120.	121.	122.	123.

H. ŁĄCZNA KWOTA PODATKU OBJĘTEGO ZWOLNIENIEM

KWOTA PODATKU OBJĘTEGO ZWOLNIENIEM (po zaokrągleniu) Suma kwot z części G deklaracji (po zaokrągleniu[4])	124. ..... **zł**

I. INFORMACJA O ZAŁĄCZNIKACH

125. Do niniejszej deklaracji dołączono (zaznaczyć właściwy kwadrat):

❑ Załącznik – Dane o nieruchomościach i obiektach budowlanych (D-1/A)

J. OŚWIADCZENIE, PODPIS, PIECZĘĆ SKŁADAJĄCEGO DEKLARACJĘ / OSOBY REPREZENTUJĄCEJ SKŁADAJĄCEGO DEKLARACJĘ

Oświadczam, że są mi znane przepisy Kodeksu karnego skarbowego o odpowiedzialności za podanie danych niezgodnych z rzeczywistością. Oświadczam, że dane podane w niniejszej deklaracji są zgodne z rzeczywistością.

126. Dane osoby składającej deklarację / osoby reprezentującej składającego deklarację (niepotrzebne skreślić)

.....	.....	.....
Imię i nazwisko	Podpis i pieczęć	Telefon

127. Data wypełnienia deklaracji (dzień – miesiąc – rok)

☐☐ – ☐☐ – ☐☐☐☐

128. Dane osoby odpowiedzialnej za prawidłowe wypełnienie deklaracji (należy wpisać w przypadku, gdy dane są inne niż w pozycji 139)

.....	.....	.....
Imię i nazwisko	Podpis i pieczęć	Telefon

POLA JASNE WYPEŁNIA PODATNIK, POLA CIEMNE WYPEŁNIA PRACOWNIK URZĘDU GMINY W WIĄZOWNICY
WYPEŁNIĆ KOMUTEROWO, NA MASZYNIE LUB RĘCZNIE, DUŻYMI DRUKOWANYMI LITERAMI, CZARNYM LUB NIEBIESKIM KOLOREM

K. ADNOTACJE ORGANU PODATKOWEGO		
	129. Uwagi organu podatkowego	
	130. **Przypis:** ..... zł (miesiące: .....) **Odpis:** ..... zł (miesiące: .....)	131. Podpis przyjmującego formularz

POUCZENIE

Deklaracja ta stanowi podstawę do wystawienia tytułu wykonawczego zgodnie z art. 3a ustawy z dnia 17 czerwca1966 roku o postępowaniu egzekucyjnym w administracji (Dz.U. z 2005 roku Nr 229, poz. 1954 z późn. zm.) w przypadku niewykonania bądź częściowego niewykonania zobowiązania podatkowego, wynikającego z niniejszej deklaracji.

POLA JASNE WYPEŁNIA PODATNIK, POLA CIEMNE WYPEŁNIA PRACOWNIK URZĘDU GMINY W WIĄZOWNICY
WYPEŁNIĆ KOMUTEROWO, NA MASZYNIE LUB RĘCZNIE, DUŻYMI DRUKOWANYMI LITERAMI, CZARNYM LUB NIEBIESKIM KOLOREM

1. Numer ewidencyjny EPN

Załącznik Nr 3
do uchwały Nr XII/98/2011
Rady Gminy Wiązownica
z dnia 24 listopada. 2011 r.

DR-1

DEKLARACJA NA PODATEK ROLNY

NA 2. ROK

Podstawa prawna:	Ustawa z dnia 15 listopada 1984r. o podatku rolnym (Dz. U. z 2006 r. Nr 136 , poz. 969 z późn. zm.)
Składający:	Formularz przeznaczony jest dla osób prawnych, jednostek organizacyjnych oraz spółek nieposiadających osobowości prawnej będących właścicielami gruntów, posiadaczami samoistnymi gruntów, użytkownikami wieczystymi gruntów, posiadaczami gruntów stanowiących własność Skarbu Państwa lub jednostki samorządu terytorialnego oraz dla osób fizycznych będących współwłaścicielami lub współposiadaczami z osobami prawnymi lub z jednostkami organizacyjnymi, w tym spółkami, nieposiadającymi osobowości prawnej
Termin składania:	Do 15 stycznia każdego roku podatkowego lub w terminie 14 dni od zaistnienia okoliczności mających wpływ na powstanie bądź wygaśnięcie obowiązku podatkowego lub wysokość podatku
Organ podatkowy:	Wójt Gminy Wiązownica

A. MIEJSCE SKŁADANIA DEKLARACJI

3. Urząd Gminy Wiązownica
Wiązownica 208
37-522 Wiązownica

B. OBOWIĄZEK ZŁOŻENIA DEKLARACJI

4. Okoliczności powodujące obowiązek złożenia deklaracji (zaznaczyć właściwy kwadrat)

❑ deklaracja roczna ❑ korekta deklaracji rocznej (od miesiąca ___ ___ - ___ ___ ___ ___ r.)

Zgodnie z art. 81 ustawy z dnia 29 sierpnia 1997r. – Ordynacja podatkowa (Dz. U z 2005r. Nr 8, poz. 60 z późn. zm.), podatnik ma obowiązek do złożenia wraz z korektą deklaracji pisemnego uzasadnienia przyczyn korekty.

C. DANE SKŁADAJĄCEGO DEKLARACJĘ

W przypadku zmian w danych składającego deklarację (np. w nazwie, adresie) należy zawiadomić pisemnie tutejszy organ podatkowy.

C.1. SKŁADAJĄCY DEKLARACJĘ

5. Składający deklarację (zaznaczyć właściwy kwadrat)

❑ osoba fizyczna ❑ osoba prawna
❑ jednostka organizacyjna nieposiadająca osobowości prawnej, w tym spółka nieposiadająca osobowości prawnej

6. Tytuł prawny, rodzaj władania (zaznaczyć właściwy kwadrat)

❑ właściciel ❑ użytkownik wieczysty ❑ posiadacz samoistny ❑ posiadacz
❑ współwłaściciel ❑ współużytkownik wieczysty ❑ współposiadacz samoistny ❑ współposiadacz

C.2. DANE IDENTYFIKACYJNE

*** dotyczy składającego deklarację niebędącego osobą fizyczną** **** dotyczy składającego deklarację będącego osobą fizyczną**

7. Nazwa pełna według Krajowego Rejestru Sądowego * / Pierwsze imię, drugie imię, nazwisko **

8. Nazwa skrócona *

9. Numer Identyfikacji Podatkowej * / ** ___ – ___ – ___ – ___

10. Identyfikator REGON *

11. Imię ojca, imię matki **

12. Data urodzenia (dzień – miesiąc - rok) ** ___ – ___ – ___

13. Numer PESEL **

14. PKD – symbol rodzaju podstawowej działalności (zgodnie z rozporządzeniem Rady Ministrów z dnia 24 grudnia 2007r. w sprawie Polskiej Klasyfikacji Działalności (PKD), Dz. U. Nr 251, poz. 1885 z późn. zm.). * ___ . ___ . ___

C.3. ADRES SIEDZIBY * / ADRES ZAMIESZKANIA **

15. Kraj	16. Województwo	17. Powiat	
18. Gmina	19. Ulica	20. Numer budynku	21. Numer lokalu
22. Miejscowość	23. Kod pocztowy ___ – ___	24. Poczta	

POLA JASNE WYPEŁNIA PODATNIK, POLA CIEMNE WYPEŁNIA PRACOWNIK URZĘDU GMINY W WIĄŻOWNICY
WYPEŁNIĆ KOMUTEROWO, NA MASZYNIE LUB RĘCZNIE, DUŻYMI DRUKOWANYMI LITERAMI, CZARNYM LUB NIEBIESKIM KOLOREM

C.4. ADRES DO KORESPONDENCJI

Należy wypełnić, w przypadku gdy adres do korespondencji jest inny niż adres siedziby / adres zamieszkania wskazany w części C.3. deklaracji.

25. Kraj	26. Województwo	27. Powiat	
28. Gmina	29. Ulica	30. Numer budynku	31. Numer lokalu
32. Miejscowość	33. Kod pocztowy ___ – ___	34. Poczta	

D. POŁOŻENIE PRZEDMIOTÓW OPODATKOWANIA ORAZ NUMER/Y KSIĘGI WIECZYSTEJ LUB ZBIORU/ÓW DOKUMENTÓW

UWAGA! W przypadku zgłaszania do opodatkowania więcej niż jednej nieruchomości należy obowiązkowo wypełnić załącznik do deklaracji - Dane o nieruchomościach i obiektach budowlanych (D-1/A).

35. Adres nieruchomości (ulica)		
36. Numer geodezyjny działki	37. Obręb	38. Numer/y księgi wieczystej lub zbioru/ów dokumentów

E. POWIERZCHNIA GRUNTU WYNIKAJĄCA Z EWIDENCJI GRUNTÓW I BUDYNKÓW:

39. ha

F. DANE DOTYCZĄCE PRZEDMIOTÓW OPODATKOWANIA (Z WYJĄTKIEM ZWOLNIONYCH)

UWAGA! W przypadku, gdy obowiązek podatkowy powstał bądź wygasł w trakcie roku podatkowego, podstawy opodatkowania oraz kwoty podatku dla zgłaszanych nieruchomości należy wyliczyć proporcjonalnie do czasu, w którym ciążył obowiązek podatkowy w danym roku.

Klasy użytków wynikające z ewidencji gruntów	Powierzchnia gruntu w hektarach fizycznych			Przelicznik	Powierzchnia gruntu w hektarach przeliczeniowych	Stawka podatku **zł, gr**	Kwota podatku (bez zaokrągleń) **zł, gr**
	OGÓŁEM	Niepodlegająca przeliczeniu na hektary przeliczeniowe	Podlegająca przeliczeniu na hektary przeliczeniowe				
1	2 (3+4)	3	4	5	6 (4x5)	7	8
Grunty orne							
I							
II							
IIIa							
IIIb							
IVa							
IVb							
Sady							
I							
II							
III / IIIa							
IIIb							
IV / IVa							
IVb							
Użytki zielone							
I							
II							
III							
IV							
Grunty rolne zabudowane							
I							
II							
III							
IIIa							
IIIb							
IV							
IVa							
IVb							
Grunty zadrzewione i zakrzewione na użytkach rolnych							
I							
II							
III							
IIIa							
IIIb							
IV							
IVa							

POLA JASNE WYPEŁNIA PODATNIK, POLA CIEMNE WYPEŁNIA PRACOWNIK URZĘDU GMINY W WIĄZOWNICY
WYPEŁNIĆ KOMUTEROWO, NA MASZYNIE LUB RĘCZNIE, DUŻYMI DRUKOWANYMI LITERAMI, CZARNYM LUB NIEBIESKIM KOLOREM

1	2 (3+4)	3	4	5	6 (4x5)	7	8
Grunty pod stawami:							
a) zarybione łososiem, trocią, głowacizną, patią i pstrągiem							
b) zarybione innymi gatunkami ryb niż w pozycji a)							
c) grunty pod stawami niezarybionymi							
Rowy:							
RAZEM:	40.				41.		42.

G. ŁĄCZNA KWOTA PODATKU

KWOTA PODATKU (po zaokrągleniu[1]) Suma kwot z części F deklaracji (po zaokrągleniu)	43. ..... **zł**

H. DANE DOTYCZĄCE ZWOLNIONYCH PRZEDMIOTÓW OPODATKOWANIA

Lp.	Podstawa prawna zwolnienia z podatku rolnego	Przedmiot zwolnienia – grunt: Rodzaj i klasa gruntów zwolnionych	Powierzchnia gruntu w hektarach fizycznych: Niepodlegająca przeliczeniu na hektary przeliczeniowe	Powierzchnia gruntu w hektarach fizycznych: Podlegająca przeliczeniu na hektary przeliczeniowe	Przelicznik	Powierzchnia gruntu w hektarach przeliczeniowych	Stawka podatku **zł, gr**	Kwota podatku objętego zwolnieniem (bez zaokrągleń) **zł, gr**
1	2	3	4	5	6	7 (5x6)	8	9
1)								
2)								
3)								
4)								
5)								
6)								
7)								
8)								
9)								
10)								
11)								
12)								
RAZEM:			44.	45.		46.		47.

[1] Zgodnie z art. 63 §1 ustawy z dnia 29 sierpnia 1997r. – Ordynacja podatkowa (Dz. U. z 2005r. Nr 8, poz. 60 z późn. zm.) kwoty podatków zaokrągla się do pełnych złotych w ten sposób, że końcówki kwot wynoszące mniej niż 50 groszy pomija się, a końcówki kwot wynoszące 50 i więcej groszy podwyższa się do pełnych złotych – wskazana zasada zaokrąglania obowiązuje od dnia 01 stycznia 2006r.

POLA JASNE WYPEŁNIA PODATNIK, POLA CIEMNE WYPEŁNIA PRACOWNIK URZĘDU GMINY W WIĄZOWNICY
WYPEŁNIĆ KOMUTEROWO, NA MASZYNIE LUB RĘCZNIE, DUŻYMI DRUKOWANYMI LITERAMI, CZARNYM LUB NIEBIESKIM KOLOREM

I. ŁĄCZNA KWOTA PODATKU OBJĘTEGO ZWOLNIENIEM

KWOTA PODATKU OBJĘTEGO ZWOLNIENIEM (po zaokrągleniu[2]) Suma kwot z części H deklaracji (po zaokrągleniu[2])	48. ..... **zł**

J. ULGI W PODATKU ROLNYM

1) ulga z tytułu nabycia lub przyjęcia w zagospodarowanie gruntów - w przypadku korzystania z ulgi po upływie okresu zwolnienia (zaznaczyć właściwy kwadrat)	49.	❑ 75%	❑ 50%
2) ulga inwestycyjna (zaznaczyć właściwy kwadrat)	50.	❑ tak	❑ nie
3) ulga z tytułu wystąpienia klęski żywiołowej (zaznaczyć właściwy kwadrat)	51.	❑ tak	❑ nie
4) inne (należy podać rodzaj i wysokość ulgi)	52.		

K. ŁĄCZNA KWOTA PODATKU (DO ZAPŁATY)

KWOTA PODATKU PO UWZGLĘDNIENIU WYSTĘPUJĄCYCH ULG W PODATKU ROLNYM – KWOTA DO ZAPŁATY (w przypadku niewystępowania ulg w podatku rolnym należy wpisać kwotę z pozycji 43)	53. ..... **zł**

L. INFORMACJA O ZAŁĄCZNIKACH

54. Do niniejszej deklaracji dołączono (zaznaczyć właściwy kwadrat):

❑ Załącznik – Dane o nieruchomościach i obiektach budowlanych (D-1/

Ł. OŚWIADCZENIE, PODPIS, PIECZĘĆ SKŁADAJĄCEGO DEKLARACJĘ / OSOBY REPREZENTUJĄCEJ SKŁADAJĄCEGO DEKLARACJĘ

Oświadczam, że są mi znane przepisy Kodeksu karnego skarbowego o odpowiedzialności za podanie danych niezgodnych z rzeczywistością. Oświadczam, że dane podane w niniejszej deklaracji są zgodne z rzeczywistością.

55. Dane osoby składającej deklarację / osoby reprezentującej składającego deklarację (niepotrzebne skreślić)

.....	.....	.....
Imię i nazwisko	Podpis i pieczęć	Telefon

56. Data wypełnienia deklaracji (dzień – miesiąc – rok)

☐☐ – ☐☐ – ☐☐☐☐

57. Dane osoby odpowiedzialnej za prawidłowe wypełnienie deklaracji (należy wpisać w przypadku, gdy dane są inne niż w pozycji 55)

.....	.....	.....
Imię i nazwisko	Podpis i pieczęć	Telefon

M. ADNOTACJE ORGANU PODATKOWEGO

58. Uwagi organu podatkowego

59. **Przypis:** ..... zł (miesiące: .....) **Odpis:** ..... zł (miesiące: .....)	60. Podpis przyjmującego formularz

P O U C Z E N I E

Deklaracja ta stanowi podstawę do wystawienia tytułu wykonawczego zgodnie z art. 3a ustawy z dnia 17 czerwca 1966 roku o postępowaniu egzekucyjnym w administracji (Dz..U. z 2005 roku Nr 229, poz.1954 z późn. zm.) w przypadku niewykonania bądź częściowego niewykonania zobowiązania podatkowego wynikającego z niniejszej deklaracji.

POLA JASNE WYPEŁNIA PODATNIK, POLA CIEMNE WYPEŁNIA PRACOWNIK URZĘDU GMINY W WIĄZOWNICY
WYPEŁNIĆ KOMUTEROWO, NA MASZYNIE LUB RĘCZNIE, DUŻYMI DRUKOWANYMI LITERAMI, CZARNYM LUB NIEBIESKIM KOLOREM

1. Numer ewidencyjny EPN

Załącznik Nr 4
do uchwały Nr XII/98/2011
Rady Gminy Wiązownica
z dnia 24 listopada 2011 r.

DL-1

DEKLARACJA NA PODATEK LEŚNY

NA 2. ROK

Podstawa prawna:	Ustawa z dnia 30 października 2002r. o podatku leśnym (Dz. U. Nr 200, poz. 1682 z późn. zm.)
Składający:	Formularz przeznaczony jest dla osób prawnych, jednostek organizacyjnych oraz spółek nieposiadających osobowości prawnej będących właścicielami lasów, posiadaczami samoistnymi lasów, użytkownikami wieczystymi lasów, posiadaczami lasów stanowiących własność Skarbu Państwa lub jednostki samorządu terytorialnego oraz dla osób fizycznych będących współwłaścicielami lub współposiadaczami z osobami prawnymi lub z jednostkami organizacyjnymi, w tym spółkami, nieposiadającymi osobowości prawnej
Termin składania:	Do 15 stycznia każdego roku podatkowego lub w terminie 14 dni od zaistnienia okoliczności mających wpływ na powstanie bądź wygaśnięcie obowiązku podatkowego lub wysokość podatku
Organ podatkowy:	Wójt Gminy Wiązownica

A. MIEJSCE SKŁADANIA DEKLARACJI

3. Urząd Gminy Wiązownica
Wiązownica 208
37-522 Wiązownica

B. OBOWIĄZEK ZŁOŻENIA DEKLARACJI

4. Okoliczności powodujące obowiązek złożenia deklaracji (zaznaczyć właściwy kwadrat)

❑ deklaracja roczna ❑ korekta deklaracji rocznej (od miesiąca ___ ___ - ___ ___ ___ ___ r.)

Zgodnie z art. 81 ustawy z dnia 29 sierpnia 1997r. – Ordynacja podatkowa (Dz. U z 2005r. Nr 8, poz. 60 z późn. zm.), podatnik ma obowiązek do złożenia wraz z korektą deklaracji pisemnego uzasadnienia przyczyn korekty.

C. DANE SKŁADAJĄCEGO DEKLARACJĘ

W przypadku zmian w danych składającego deklarację (np. w nazwie, adresie) należy zawiadomić pisemnie tutejszy organ podatkowy.

C.1. SKŁADAJĄCY DEKLARACJĘ

5. Składający deklarację (zaznaczyć właściwy kwadrat)

❑ osoba fizyczna ❑ osoba prawna
❑ jednostka organizacyjna nieposiadająca osobowości prawnej, w tym spółka nieposiadająca osobowości prawnej

6. Tytuł prawny, rodzaj władania (zaznaczyć właściwy kwadrat)

❑ właściciel ❑ użytkownik wieczysty ❑ posiadacz samoistny ❑ posiadacz
❑ współwłaściciel ❑ współużytkownik wieczysty ❑ współposiadacz samoistny ❑ współposiadacz

C.2. DANE IDENTYFIKACYJNE

*** dotyczy składającego deklarację niebędącego osobą fizyczną ** dotyczy składającego deklarację będącego osobą fizyczną**

7. Nazwa pełna według Krajowego Rejestru Sądowego * / Pierwsze imię, drugie imię, nazwisko **

8. Nazwa skrócona *

9. Numer Identyfikacji Podatkowej * / ** ___ – ___ – ___ – ___

10. Identyfikator REGON *

11. Imię ojca, imię matki **

12. Data urodzenia (dzień – miesiąc - rok) ** ___ – ___ – ___

13. Numer PESEL **

14. PKD – symbol rodzaju podstawowej działalności (zgodnie z rozporządzeniem Rady Ministrów z dnia 24 grudnia 2007r. w sprawie Polskiej Klasyfikacji Działalności (PKD), Dz. U. Nr 251, poz. 1885) * ___ . ___ . ___

C.3. ADRES SIEDZIBY * / ADRES ZAMIESZKANIA **

15. Kraj	16. Województwo	17. Powiat	
18. Gmina	19. Ulica	20. Numer budynku	21. Numer lokalu
22. Miejscowość	23. Kod pocztowy ___ – ___	24. Poczta	

C.4. ADRES DO KORESPONDENCJI

Należy wypełnić, w przypadku gdy adres do korespondencji jest inny niż adres siedziby / adres zamieszkania wskazany w części C.3. deklaracji.

25. Kraj	26. Województwo	27. Powiat

POLA JASNE WYPEŁNIA PODATNIK, POLA CIEMNE WYPEŁNIA PRACOWNIK URZĘDU GMINY W WIĄZOWNICY
WYPEŁNIĆ KOMUTEROWO, NA MASZYNIE LUB RĘCZNIE, DUŻYMI DRUKOWANYMI LITERAMI, CZARNYM LUB NIEBIESKIM KOLOREM

28. Gmina	29. Ulica	30. Numer budynku	31. Numer lokalu
32. Miejscowość	33. Kod pocztowy ___ – ___	34. Poczta	

D. POŁOŻENIE PRZEDMIOTÓW OPODATKOWANIA ORAZ NUMER/Y KSIĘGI WIECZYSTEJ LUB ZBIORU/ÓW DOKUMENTÓW

UWAGA! W przypadku zgłaszania do opodatkowania więcej niż jednej nieruchomości należy obowiązkowo wypełnić załącznik do deklaracji - Dane o nieruchomościach i obiektach budowlanych (D-1/A).

35. Adres nieruchomości (ulica)		
36. Numer geodezyjny działki	37. Obręb	38. Numer/y księgi wieczystej lub zbioru/ów dokumentów oraz nazwa sądu , w którym prowadzona jest księga wieczysta

E. POWIERZCHNIA LASU WYNIKAJĄCA Z EWIDENCJI GRUNTÓW I BUDYNKÓW:	39. **ha**

F. DANE DOTYCZĄCE PRZEDMIOTÓW OPODATKOWANIA – Z WYJĄTKIEM ZWOLNIONYCH (lasy z drzewostanem powyżej 40 lat)

UWAGA! W przypadku, gdy obowiązek podatkowy powstał bądź wygasł w trakcie roku podatkowego, podstawy opodatkowania oraz kwoty podatku dla zgłaszanych nieruchomości należy wyliczyć proporcjonalnie do czasu, w którym ciążył obowiązek podatkowy w danym roku.

Wyszczególnienie	Powierzchnia lasu w hektarach fizycznych	Stawka podatku (0,220 m^3 drewna x cena drewna) w zł i gr.	Kwota podatku (w zł i gr. – należy zaokrąglić do pełnych dziesiątek groszy).
1	2	3	4
1) Lasy powyżej 40 lat			
2) Lasy ochronne			
3) Lasy wchodzące w skład rezerwatów i parków narodowych			
4) Lasy pozostałe (inne niż wymienione w punktach 1 – 4)			
RAZEM:	40.		41.

G. ŁĄCZNA KWOTA PODATKU

KWOTA PODATKU (po zaokrągleniu[1] Suma kwot z części F deklaracji (po zaokrągleniu[2])	42. ..... **zł**

H. DANE DOTYCZĄCE ZWOLNIONYCH PRZEDMIOTÓW OPODATKOWANIA
(zaznaczyć właściwy kwadrat oraz uzupełnić brakujące dane)

Lp.	Podstawa prawna zwolnienia z podatku leśnego	Przedmiot zwolnienia – las (powierzchnia w hektarach fizycznych)	Stawka podatku (0,220 m^3 drewna x cena drewna) w zł i gr.	Kwota podatku objętego zwolnieniem (w zł i gr. –należy zaokrąglić do pełnych dziesiątek groszy).
1	2	3	4	5
1)	❑ **Art. 7 ust. 1 pkt 1 ustawy o podatku leśnym – lasy z drzewostanem w wieku do 40 lat;** - podać rok posadzenia/samosiewu:			
	❑ **Art. 7 ust. 1 pkt 2 ustawy o podatku leśnym – lasy wpisane indywidualnie do rejestru zabytków**			
	❑ **Art. 7 ust 1 pkt. 3 ustawy o podatku leśnym- użytki ekologiczne**			
INNE ZWOLNIENIA: (inne niż wymienione w punktach 1 i 3)				

[1] Zgodnie z art. 63 §1 ustawy z dnia 29 sierpnia 1997r. – Ordynacja podatkowa (Dz. U. z 2005r. Nr 8, poz. 60 z późn. zm.) kwoty podatków zaokrągla się do pełnych złotych w ten sposób, że końcówki kwot wynoszące mniej niż 50 groszy pomija się, a końcówki kwot wynoszące 50 i więcej groszy podwyższa się do pełnych złotych – wskazana zasada zaokrąglania obowiązuje od dnia 01 stycznia 2006r.

POLA JASNE WYPEŁNIA PODATNIK, POLA CIEMNE WYPEŁNIA PRACOWNIK URZĘDU GMINY W WIĄZOWNICY
WYPEŁNIĆ KOMUTEROWO, NA MASZYNIE LUB RĘCZNIE, DUŻYMI DRUKOWANYMI LITERAMI, CZARNYM LUB NIEBIESKIM KOLOREM

4)				
5)				
6)				
7)				
8)				
RAZEM:		43.		44.

I. ŁĄCZNA KWOTA PODATKU OBJĘTEGO ZWOLNIENIEM

KWOTA PODATKU OBJĘTEGO ZWOLNIENIEM (po zaokrągleniu)[2]
Suma kwot z części H deklaracji (po zaokrągleniu)[2]

45. ..... **zł**

J. INFORMACJA O ZAŁĄCZNIKACH

46. Do niniejszej deklaracji dołączono (zaznaczyć właściwy kwadrat):

❑ Załącznik – Dane o nieruchomościach i obiektach budowlanych (D-1/A)

K. OŚWIADCZENIE, PODPIS, PIECZĘĆ SKŁADAJĄCEGO DEKLARACJĘ / OSOBY REPREZENTUJĄCEJ SKŁADAJĄCEGO DEKLARACJĘ

Oświadczam, że są mi znane przepisy Kodeksu karnego skarbowego o odpowiedzialności za podanie danych niezgodnych z rzeczywistością. Oświadczam, że dane podane w niniejszej deklaracji są zgodne z rzeczywistością.

47. Dane osoby składającej deklarację / osoby reprezentującej składającego deklarację (niepotrzebne skreślić)

.....	.....	.....
Imię i nazwisko	Podpis i pieczęć	Telefon

48. Data wypełnienia deklaracji (dzień – miesiąc – rok)

		–			–				

49. Dane osoby odpowiedzialnej za prawidłowe wypełnienie deklaracji (należy wpisać w przypadku, gdy dane są inne niż w pozycji 47)

.....	.....	.....
Imię i nazwisko	Podpis i pieczęć	Telefon

L. ADNOTACJE ORGANU PODATKOWEGO

50. Uwagi organu podatkowego

51. **Przypis:** ..... zł (miesiące: .....) **Odpis:** ..... zł (miesiące: .....)	52. Podpis przyjmującego formularz

POUCZENIE

Deklaracja ta stanowi podstawę do wystawienia tytułu wykonawczego zgodnie z art. 3a ustawy z dnia 17 czerwca 1966 roku o postępowaniu egzekucyjnym w administracji (Dz..U. z 2005 roku Nr 229 , poz.1954 z późn.zm.) w przypadku niewykonania bądź niewykonania częściowego zobowiązania podatkowego wynikającego z niniejszej deklaracji.

3354

UCHWAŁA Nr XII/99/2011
RADY GMINY WIĄZOWNICA
z dnia 24 listopada 2011 r.

w sprawie określenia wzorów deklaracji podatkowych dla jednostek organizacyjnych Agencji Nieruchomości Rolnych

Na podstawie art. 18 ust. 2 pkt. 8 ustawy z dnia 8 marca 1990 r. o samorządzie gminnym (jednolity tekst: Dz. U. z 2001 r. Nr 142, poz. 1591, z póź. zm.), i art. 6 ust. 13 ustawy z dnia 12 stycznia 1991r. o podatkach i opłatach lokalnych (jednolity tekst: Dz. U. z 2010r. Nr 95, poz. 613 z póź. zm.), i art. 6 ust.9 ustawy z dnia 30 października 2002r. o podatku leśnym (Dz. U. Nr 200, z póź. zm.)

Rada Gminy Wiązownica uchwala co następuje:

§ 1. Określa się wzór Deklaracji na podatek od nieruchomości (DN-1) stanowiący załącznik Nr 1 do niniejszej uchwały.

§ 2. Określa się wzór Deklaracji na podatek rolny (DR-1) stanowiący załącznik Nr 2 do niniejszej uchwały.

§ 3. Określa się wzór Deklaracji na podatek leśny (DL-1) stanowiący załącznik Nr 3 do niniejszej uchwały.

§ 4. Określa się wzór załącznika do Deklaracji na podatek od nieruchomości (DN-1), Deklaracji na podatek rolny (DR-1), Deklaracji na podatek leśny (DL-1) - Dane o nieruchomościach i obiektach budowlanych (D-1/A) stanowiący załącznik Nr 4 do niniejszej uchwały.

§ 5. Wykonanie Uchwały powierza się Wójtowi Gminy Wiązownica.

§ 6. Nadzór nad realizacją Uchwały powierza się Komisji Budżetowo-Gospodarczej Rady Gminy Wiązownica.

§ 7. Traci moc uchwała Nr XVIII/203/04 Rady Gminy Wiązownica z dnia 30 listopada 2004r. w sprawie wzoru deklaracji na podatek od nieruchomości dla jednostek organizacyjnych Agencji Nieruchomości Rolnych (Dziennik Urzędowy Województwa Podkarpackiego Nr 147, poz. 2189), oraz uchwała Nr XVIII/204/04 Rady Gminy Wiązownica z dnia 30 listopada 2004r. w sprawie wzoru deklaracji na podatek rolny dla jednostek organizacyjnych Agencji Nieruchomości Rolnych(Dziennik Urzędowy Województwa Podkarpackiego Nr 147, poz. 2190), uchwała Nr XVIII/205/04 Rady Gminy Wiązownica w sprawie wzoru deklaracji na podatek leśny dla jednostek organizacyjnych Agencji Nieruchomości Rolnych (Dziennik Urzędowy Województwa Podkarpackiego Nr 147, poz. 2191).

§ 8. Uchwała zostanie podana do publicznej wiadomości poprzez rozplakatowanie na tablicy ogłoszeń w Urzędzie Gminy Wiązownica.

§ 9. Uchwała wchodzi w życie po upływie 14 dni od jej opublikowania w Dzienniku Urzędowym Województwa Podkarpackiego.

Przewodniczący Rady Gminy

Ryszard Świeca

1. Numer Identyfikacji Podatkowej składającego deklarację

DN - **DEKLARACJA NA PODATEK OD NIERUCHOMOŚCI (grunty)**

2. na Rok

Podstawa prawna:	Art.6 ust.13 ust. z dnia 12 stycznia 1991r.o podatkach i opłatach lokalnych(tekst jedn.Dz.U. z 2010r.Nr 95, poz. 613 z późn.zm)
Składający:	Formularz przeznaczony dla Agencji Nieruchomości Rolnych.
Termin składania:	Do 31 stycznia każdego roku podatkowego; w terminie 14 dni od dnia zaistnienia okoliczności uzasadniających powstanie albo wygaśnięcie obowiązku podatkowego, lub zaistnienie zmian
Miejsce składania:	Organ podatkowy (siedziba) organu podatkowego - urzędu miasta/gminy) właściwego według miejsca położenia gospodarstwa rolnego.

A. MIEJSCE SKŁADANIA DEKLARACJI

3. Urząd Miasta / Gminy

B. DANE SKŁADAJĄCEGO DEKLARACJĘ

- dotyczy składającego deklarację nie będącego osobą fizyczną

B.1 DANE IDENTYFIKACYJNE

4. Rodzaj składającego deklarację (zaznaczyć właściwą kratkę)
1. osoba fizyczna 2. osoba prawna 3. jednostka organizacyjna
4. spółka nie mająca osobowości prawnej

5. Rodzaj własności, posiadania
1. właściciel 2. współwłaściciel 3. posiadacz samoistny 4. współwłaściciel samoistny 5. użytkownik wieczysty
6. współużytkownik wieczysty 7. posiadacz 8. współposiadacz

6. Miejsce/a (adres/y) położenia przedmiotów opodatkowania oraz numer/y działek

7. Numer/y księgi wieczystej lub zbioru/ów dokumentów

8. Nazwa pełna

9. Nazwa skrócona

10. Numer identyfikacji REGON

B.2 ADRES SIEDZIBY

11. Kraj	12. Województwo	13. Powiat
14. Gmina	15. Ulica	16. Numer domu / Numer lokalu
17. Miejscowość	18. Kod pocztowy	19. Poczta

B.3 ORGAN REJESTROWY

20. Nazwa organu rejestrowego

21. Nazwa rejestru
-

22. Data rejestracji -	23. Numer w rejestrze. -

24. Klasa rodzaju działalności (PKD) zgodnie z rozporządzeniem Rady Ministrów z dnia 24 grudnia 2007r. W sprawie Polskiej Klasyfikacji Działalności (PKD) - (tekst jedn.Dz.U.Nr 251, poz. 1885 z 2007r. z późn. zm.)

25. Forma prawna przedsiębiorstwa

26. Wielkość przedsiębiorcy - podać wg. Ustawy z dnia 2 lipca 2004r. o swobodzie działalności gospodarczej (tekst jedn. Dz.U.Nr 155, poz. 1095 z 2007r. z późn.zm)

C. OKOLICZNOSCI POWODUJĄCE KONIECZNOŚĆ ZŁOŻENIA DEKLARACJI

27. Okoliczności
1. deklaracja roczna 2. korekta deklaracji rocznej od dnia

D. DANE DOTYCZĄCE PRZEDMIOTU OPODATKOWANIA

D.1 POWIERZCHNIA GRUNTÓW

Wyszczególnienie	Podstawa opodatkowania	Stawka podatku	Kwota podatku w zł,
1. Związane z prowadzeniem działalności gospodarczej, bez względu na sposób zakwalifikowania w ewidencji gruntów i budynków w [m2]			
2. Pod jeziorami, zajętych na zbiorniki wodne retencyjne lub elektrowni wodnych w [ha]			
3. drogi dojazdowe so pól i posesji [m2]			
4. Pozostałe grunty w [m2], (w tym zajęte na prowadzenie odpłatnej stat. działal.pożyt.publicz. przez org.pożyt.publ.)			

D.2 POWIERZCHNIA UŻYTKOWA BUDYNKÓW LUB ICH CZĘŚCI (*)			
1. Mieszkalnych w [m2]			
2. Związanych z prowadzeniem działalności gospodarczej oraz od budynków mieszkalnych lub ich części zajętych na prowadzenie działalności gospodarczej w [m2]			
3. Zajęte na prowadzenie działalności gospodarczej w zakresie obrotu kwalifikowanym materiałem siewnym w [m2]			
4. Zajętych na prowadzenie działalności gospodarczej w zakresie udzielania świadczeń zdrowotnych w [m2]			
5. Pozostałe budynki w [m2], (w tym zajęte na prowadzenie odpłatnej stat. działal.pożyt.publicz. przez org.pożyt.publ.)			
D.3 BUDOWLE			
1. Budowle (wartość, o której mowa w przepisach o podatkach dochodowych)			
D.4 KWOTA PODATKU razem bez zwolnień			
Kwota podatku bez zwolnień Suma kwoty D.1, D.2, D.3			

E. GRUNTY NIE PODLEGAJĄCE OPODATKOWANIU PODATKIEM OD NIERUCHOMOŚCI			
Grunty pod wodami płynącymi w [ha]			
Budowle dróg publicznych wraz z pasami drogowymi oraz zajęte pod nie grunty w [ha]			
Razem			

F. DANE DOTYCZĄCE ZWOLNIEŃ Z PODATKU OD NIERUCHOMOŚCI Art.. 7 ustawy z dnia 12 stycznia 1991r. o podatkach i opłatach lokalnych (Dz.U. z 2010r.Nr 95, poz. 613 z późn.zm)			
Wyszczególnienie	Podstawa opodatkowania	Stawka podatku	Kwota podatku w zł,
F.1 POWIERZCHNIA GRUNTÓW			
1. Związane z prowadzeniem działalności gospodarczej, bez względu na sposób zakwalifikowania w ewidencji gruntów i budynków w [m2] Art.7.3			
2. Pod jeziorami, zajętych na zbiorniki wodne retencyjne lub elektrowni wodnych w [ha] Art.7.3			
3. drogi dojazdowe so pól i posesji [m2] Art.7.3			
4. Pozostałe grunty w [m2], (w tym zajęte na prowadzenie odpłatnej stat. działal.pożyt.publicz. przez org.pożyt.publ.) Art.7.1			
F.2 POWIERZCHNIA UŻYTKÓW BUDYNKÓW LUB ICH CZĘŚCI			
1. Mieszkalnych w [m2] Art.7.3			
2. Związanych z prowadzeniem działalności gospodarczej oraz od budynków mieszkalnych lub ich części zajętych na prowadzenie działalności gospodarczej w [m2] Art.7.3			
3. Zajęte na prowadzenie działalności gospodarczej w zakresie obrotu kwalifikowanym materiałem siewnym w [m2] Art.7.3			
4. Związanych z udzielaniem świadczeń zdrowotnych w rozumieniu przepisów o dział. leczniczej zajętych przez podmioty udzielające tych świadczeń Art.7.3			
5. Pozostałe budynki w [m2], (w tym zajęte na prowadzenie odpłatnej stat. działal.pożyt.publicz. przez org.pożyt.publ.) Art.7.3			
F.3 BUDOWLE			
1. Budowle Art.7.3 (wartość, o której mowa w przepisach o podatkach dochodowych)			
F.4 KWOTA PODATKU razem - zwolnienia			
Kwota podatku - zwolnienia Suma kwoty F.1, F.2, F.3			

G. OBLICZENIE DEKLAROWANEGO PODATKU	
Kwota podatku ogółem według obecnego stanu gruntów Różnica kwot D.4 - F.4	

H. OŚWIADCZENIE I PODPIS OSOBY REPREZENTUJĄCEJ SKŁADAJĄCEGO

Oświadczam, że podane przeze mnie dane są zgodne z prawdą.

28. Imię	29. Nazwisko
30. Data wypełnienia	31. Podpis (pieczęć) osoby reprezentującej składającego
32. Uwagi	

I. ADNOTACJE ORGANU PODATKOWEGO

33. Uwagi organu podatkowego	
34. Uwagi organu podatkowego	35. Data i podpis przyjmującego formularz

Pouczenie
Niniejsza deklaracja stanowi podstawę do wystawienia tytułu wykonawczego zgodnie z art.. 3a ustawy z dnia 17 czerwca 1966r. o postępowaniu egzekucyjnym w administracji (Dz.U. z 2005r.Nr 229, poz. 1954 z późn.zm).

1. Numer Identyfikacji Podatkowej składającego deklarację

DR - **DEKLARACJA NA PODATEK ROLNY**

2. na Rok

Podstawa prawna:	Ustawa z dnia 15 listopada 1984r. o podatku rolnym (tekst jedn. Dz.U. z 2006r. Nr 136, poz. 969 z późn. zm)
Składający:	Formularz przeznaczony dla Agencji Nieruchomości Rolnych.
Termin składania:	Zgodnie z art. 6a ustawy - do 15 stycznia każdego roku podatkowego; w terminie 14 dni od dnia zaistnienia okoliczności uzasadniających powstanie albo wygaśnięcie obowiązków podatku rolnym, lub zaistnienie zmian
Miejsce składania:	Organ podatkowy (siedziba) organu podatkowego - urzędu miasta/gminy) właściwego według miejsca położenia gospodarstwa rolnego.

A. MIEJSCE SKŁADANIA DEKLARACJI

3. Urząd Miasta / Gminy

B. DANE SKŁADAJĄCEGO DEKLARACJĘ

- dotyczy składającego deklarację nie będącego osobą fizyczną

B.1 DANE IDENTYFIKACYJNE

4. Rodzaj składającego deklarację (zaznaczyć właściwą kratkę)
1. osoba fizyczna 2. osoba prawna 3. jednostka organizacyjna
4. spółka nie mająca osobowości prawnej

5. Rodzaj własności, posiadania
1. właściciel 2. współwłaściciel 3. posiadacz samoistny 4. współwłaściciel samoistny 5. użytkownik wieczysty
6. współużytkownik wieczysty 7. posiadacz 8. współposiadacz

6. Miejsce/a (adres/y) położenia przedmiotów opodatkowania oraz numer/y działek

7. Numer/y księgi wieczystej lub zbioru/ów dokumentów

8. Nazwa pełna

9. Nazwa skrócona

10. Numer identyfikacji REGON

B.2 ADRES SIEDZIBY

11. Kraj	12. Województwo	13. Powiat
14. Gmina	15. Ulica	16. Numer domu / Numer lokalu
17. Miejscowość	18. Kod pocztowy	19. Poczta

B.3 ORGAN REJESTROWY

20. Nazwa organu rejestrowego

21. Nazwa rejestru
-

22. Data rejestracji -	23. Numer w rejestrze. -

24. Klasa rodzaju działalności (PKD) zgodnie z rozporządzeniem Rady Ministrów z dnia 24 grudnia 2007r. w sprawie Polskiej Klasyfikacji Działalności (PKD) - (tekst jedn.Dz.U.Nr 251, poz. 1885 z 2007r. z późn. zm.)

25. Forma prawna przedsiębiorstwa

26. Wielkość przedsiębiorcy - podać wg. Ustawy z dnia 2 lipca 2004r. O swobodzie działalności gospodarczej (tekst jedn. Dz.U.Nr 155, poz. 1095 z 2007r. z późn.zm)

C. OKOLICZNOŚCI POWODUJĄCE KONIECZNOŚĆ ZŁOŻENIA DEKLARACJI

27. Okoliczności
1. deklaracja roczna 2. korekta deklaracji rocznej

D. DANE DOTYCZĄCE PRZEDMIOTU OPODATKOWANIA (włącznie ze zwolnieniami)

Przedmiot opodatkowania Klasy użytków rolnych	Powierzchnia gruntów w hektarach fizycznych			Liczba hektarów przeliczeniowych	Stawka podatku	Kwota podatku w zł,
	Ogółem	Nie podlegające przeliczeniu na ha przeliczeniowe	Podlegające przeliczeniu na ha przeliczeniowe			
Grunty orne						
I						
II						

IIIa						
IIIb						
IVa						
IVb						

V						
VI						
Viz						
Sady						
I						
II						
IIIa, III						
IIIb						
Iva, IV						
IVb						
V						
VI						
VIz						
Łąki i pastwiska trwałe						
I						
II						
III						
IV						
V						
VI						
VIz						
Grunty rolne zabudowane						
I						
II						
III						
IIIa						
IIIb						
IV						
IVa						
IVb						
V						
VI						
VIz						
Grunty pod stawami						
a) zarybione, łososiem, trocią, głowacicą, palią i pstrągiem						
b) zarybione innymi gatunkami ryb niż w poz. A)						
c) grunty pod stawami niezarybionymi w tym kl. V i VI						
Rowy melioracyjne						
Grunty zadrzewione i zakrzewione położone na UR						
I						
II						
III						
IIIa						
IIIb						
IV						
IVa						
IVb						
V						
VI						
VIz						
Razem						

E. ZWOLNIENIA Z PODATKU ROLNEGO

(Na podstawie art..12 ust.1)

Przedmiot zwolnienia	Powierzchnia w ha fizycznych	Kwota zwolnienia
Użytki rolne kl.V, VI, Viz oraz grunty zadrzewione i zakrzewione ustanowione na użytkach rolnych		

Grunty położone w pasie drogi granicznej		
Grunty orne, łąki i pastwiska objęte meriolacją - w roku w którym uprawy zostały zniszczone w skutek robót drenarskich		

Grunty przeznaczone na utworzenie nowego gospodarstwa rolnego, powiększenie już istniejącego do powierzchni nie przekraczającej 100ha a) będące przedmiotem prawa własności lub prawa użytkowania wieczystego, nabyte w drodze umowy sprzedaży b) będące przedmiotem umowy o oddanie gruntów w użytkowanie wieczyste c) wchodzące w skład Zasobu Własności Rolnej Skarbu Państwa, objęte w trwałe zagospodarowanie		
Grunty gospodarstw rolnych powstałe z zagospodarowania nieużytków na okres 5 lat, licząc od roku następnego po zakończeniu zagospodarowania		
Grunty gospodarstw rolnych otrzymane w drodze wymiany lub scalenia na 1 rok następujący po roku w którym dokonano wymiany lub scalenia gruntów		
Grunty gospodarstw rolnych na których zaprzestano produkcji rolnej		
Użytki ekologiczne		
Grunty zajęte przez zbiorniki wody służące do zaopatrzenia ludności w wodę		
Grunty pod wałami przeciwpowodziowymi i grunty położone w międzywałach		
Grunty wpisane do rejestru zabytków, pod warunkiem ich zagospodarowania i utrzymania zgodnie z przepisami o ochronie zabytków		
Grunty stanowiące działki przyzagrodowe członków rolniczych spółdzielni produkcyjnych: a)którzy osiągnęli wiek emerytalny b) są inwalidami zaliczanymi do I albo II grupy c) są niepełnosprawnymi o znacznym lub umiarkowanym stopniu niepełnosprawności d) są osobami całkowicie niezdolnymi do pracy w gospodarstwie rolnym albo niezdolnymi do samodzielnej egzystencji		
Zwolnienia od podatku rolnego na podstawie art.. 13e ustawy (uchwała rady gminy)		
Razem		

F. ULGI W PODATKU ROLNYM OD GRUNTÓW

Rodzaj ulgi	Powierzchnia w ha fizycznych	Kwota ulgi
1. Z tytułu nabycia lub objęcia w zagospodarowanie gruntów		
2. Inwestycyjne		
3.Górskie: a) dla gruntów klasy I, II, III, IIIa, IIIb - 30% b) dla gruntów klasy IV, IVa, IVb - 60%		
4. Inne		
Razem		

G. ŁĄCZNA KWOTA PODATKU

Kwota podatku według obeznego stanu gruntów (Różnica kwoty D-E-F)	

H. OŚWIADCZENIE I PODPIS OSOBY REPREZENTUJĄCEJ SKŁADAJĄCEGO

Oświadczam, że podane przeze mnie dane są zgodne z prawdą.

28. Imię	29. Nazwisko
30. Data wypełnienia	31. Podpis (pieczęć) osoby reprezentującej składającego
32. Uwagi	

I. ADNOTACJE ORGANU PODATKOWEGO

33. Uwagi organu podatkowego	
34. Uwagi organu podatkowego	35. Data i podpis przyjmującego formularz

Pouczenie
Niniejsza deklaracja stanowi podstawę do wystawienia tytułu wykonawczego zgodnie z art. 3a ustawy z dnia 17 czerwca 1966r. o postępowaniu egzekucyjnym w administracji (Dz. U. z 2005, Nr 229, poz. 1954 z późn.zm.).

1. Numer Identyfikacji Podatkowej składającego deklarację

DL - **DEKLARACJA NA PODATEK LEŚNY**

2. na Rok

Podstawa prawna:	Ustawa z dnia 30 października 2002r. O podatku leśnym (tekst jedn. Dz.U. z 2002r. Nr 200, poz. 1682 z póź.zmian.)
Składający:	Formularz przeznaczony dla Agencji Nieruchomości Rolnych.
Termin składania:	Do 15 stycznia każdego roku podatkowego; w terminie 14 dni od dnia zaistnienia okoliczności uzasadniających powstanie albo wygaśnięcie obowiązków podatku leśnym, lub zaistnienie zmian.
Miejsce składania:	Organ podatkowy (siedziba) organu podatkowego - urzędu miasta/gminy) właściwego według miejsca położenia gospodarstwa rolnego.

A. MIEJSCE SKŁADANIA DEKLARACJI

3. Urząd Miasta / Gminy

B. DANE SKŁADAJĄCEGO DEKLARACJĘ

- dotyczy składającego deklarację nie będącego osobą fizyczną

B.1 DANE IDENTYFIKACYJNE

4. Rodzaj składającego deklarację (zaznaczyć właściwą kratkę)
1. osoba fizyczna 2. osoba prawna 3. jednostka organizacyjna
4. spółka nie mająca osobowości prawnej

5. Rodzaj własności, posiadania
1. właściciel 2. współwłaściciel 3. posiadacz samoistny 4. współwłaściciel samoistny 5. użytkownik wieczysty
6. współużytkownik wieczysty 7. posiadacz 8. współposiadacz

6. Miejsce/a (adres/y) położenia przedmiotów opodatkowania oraz numer/y działek

7. Numer/y księgi wieczystej lub zbioru/ów dokumentów

8. Nazwa pełna

9. Nazwa skrócona

10. Numer identyfikacji REGON

B.2 ADRES SIEDZIBY

11. Kraj	12. Województwo	13. Powiat
14. Gmina	15. Ulica	16. Numer domu / Numer lokalu
17. Miejscowość	18. Kod pocztowy	19. Poczta

B.3 ORGAN REJESTROWY

20. Nazwa organu rejestrowego

21. Nazwa rejestru
-

22. Data rejestracji	23. Numer w rejestrze.
-	-

24. Klasa rodzaju działalności (PKD) zgodnie z rozporządzeniem Rady Ministrów z dnia 24 grudnia 2007r. w sprawie Polskiej Klasyfikacji Działalności (PKD) - (tekst jedn.Dz.U.Nr 251, poz. 1885 z 2007r. z późn. zm.)

25. Forma prawna przedsiębiorstwa

26. Wielkość przedsiębiorcy - podać wg. Ustawy z dnia 2 lipca 2004 r. o swobodzie działalności gospodarczej (tekst jedn. Dz.U.Nr 155, poz. 1095 z 2007r. z późn.zm)

C. OKOLICZNOŚCI POWODUJĄCE KONIECZNOŚĆ ZŁOŻENIA DEKLARACJI

27. Okoliczności
1. deklaracja roczna 2. korekta deklaracji rocznej od dnia.

D. DANE DOTYCZĄCE PRZEDMIOTU OPODATKOWANIA

Przedmiot opodatkowania	Powierzchnia lasów w hektarach fizycznych	Stawka podatku	Kwota podatku w zł,
Grunty sklasyfikowane w ewidencji gruntów jako las			
Grunty leśne			
Inne lasy			
Razem			

E. ULGI W PODATKU LEŚNYM

Przedmiot opodatkowania	Powierzchnia lasów w hektarach fizycznych	Stawka podatku	Kwota podatku w zł,
Lasy ochronne			
Rezerwaty przyrody			
Parki narodowe			
Razem			

F. ŁĄCZNA KWOTA PODATKU

Kwota podatku (Do pozycji D należy dodać pozycję E)	

G. ZWOLNIENIA Z PODATKU LEŚNEGO

Przedmiot opodatkowania	Powierzchnia lasów w hektarach fizycznych	Stawka podatku	Kwota podatku w zł,
Lasy z drzewostanem w wieku do 40 lat			
Lasy wpisane indywidualnie do rejestru zabytków			
Użytki ekologiczne			
Zwolnienia na podstawie art..7 ust.2 ustawy			
Razem			

H. ŁĄCZNA KWOTA PODATKU PO ODLICZENIU ZWOLNIEŃ

Kwota podatku według obecnego stanu gruntów (Od pozycji F należy odjąć pozycję G)	

I. OŚWIADCZENIE I PODPIS OSOBY REPREZENTUJĄCEJ SKŁADAJĄCEGO

Oświadczam, że podane przeze mnie dane są zgodne z prawdą.

28. Imię	29. Nazwisko
30. Data wypełnienia	31. Podpis (pieczęć) osoby reprezentującej składającego
32. Uwagi	

J. ADNOTACJE ORGANU PODATKOWEGO

33. Uwagi organu podatkowego	
34. Uwagi organu podatkowego	35. Data i podpis przyjmującego formularz

Pouczenie
Niniejsza deklaracja stanowi podstawę do wystawienia tytułu wykonawczego zgodnie z art.. 3a ustawy z dnia 17 czerwca 1966r. o postępowaniu egzekucyjnym w administracji (Dz. U. z 2005, Nr 229, poz. 1954 z późn.zm.).

Załącznik do podatków - wykaz działek

stan wg.

województwo: powiat: gmina:

Obręb	Nr działki	Pow. do podatku w ha	Obręb	Nr działki	Pow. do podatku w ha	Obręb	Nr działki	Pow. do podatku w ha

3355

UCHWAŁA Nr XIII/113/2011
RADY GMINY ZALESZANY
z dnia 30 listopada 2011 r.

w sprawie obniżenia ceny skupu żyta przyjmowanej jako podstawa obliczenia podatku rolnego na terenie gminy Zaleszany

Na podstawie art. 18, ust. 2, pkt 8 i art. 40, ust. 1 ustawy z dnia 8 marca 1990 r. o samorządzie gminnym (j.t.: Dz. U. z 2001 r. Nr 142, poz. 1591 z późn. zmianami), art. 6, ust. 3 ustawy z dnia 15 listopada 1984 r. o podatku rolnym (j.t.: Dz. U. z 2006 r. Nr 136, poz. 969 z późn. zmianami), art. 4, ust. 1 w zw. z art. 13, pkt 2 ustawy z dnia 20 lipca 2000 r. o ogłaszaniu aktów normatywnych i niektórych innych aktów prawnych (j. t. Dz. U. z 2011 r. Nr 197, poz. 1172) Rada Gminy uchwala co następuje:

§ 1. Obniża się średnią cenę skupu żyta przyjmowanej jako podstawa obliczania podatku rolnego na terenie gminy Zaleszany z kwoty 74,18 zł do kwoty 40,00 zł za 1q.

§ 2. Wykonanie uchwały powierza się Wójtowi.

§ 3. Uchwała wchodzi w życie po upływie 14 dni od dnia ogłoszenia w Dzienniku Urzędowym Województwa Podkarpackiego i ma zastosowanie do podatku należnego za rok 2012.

Przewodniczący Rady Gminy

Wiktor Przybysz

3356

UCHWAŁA Nr XIII/114/2011
RADY GMINY W ZALESZANACH
z dnia 30 listopada 2011 r.

w sprawie określenia wysokości stawek podatku od nieruchomości

Na podstawie art. 18, ust. 2, pkt 8 i art. 40, ust. 1 ustawy z dnia 8 marca 1990 r. o samorządzie gminnym (j. t. Dz. U. z 2001 r. Nr 142, poz. 1591 z późniejszymi zmianami), art. 5, ust. 1 ustawy z dnia 12 stycznia 1991 r. o podatkach i opłatach lokalnych (j. t. Dz. U. z 2010 r. Nr 95, poz. 613 z późniejszymi zmianami), art. 4, ust. 1 w zw. z art. 13, pkt 2 ustawy z dnia 20 lipca 2000 r. o ogłaszaniu aktów normatywnych i niektórych innych aktów prawnych (j. t. Dz. U. z 2011 r. Nr 197, poz. 1172) Rada Gminy uchwala co następuje:

§ 1. Określa się wysokość stawek podatku od nieruchomości:

1) Od gruntów:

a) związanych z prowadzeniem działalności gospodarczej, bez względu na sposób zakwalifikowania w ewidencji gruntów i budynków – 0,60 zł od 1 m2 powierzchni.

b) pod jeziorami, zajętych na zbiorniki wodne retencyjne lub elektrowni wodnych –3,00 zł od 1ha powierzchni.

c) pozostałych, w tym zajętych na prowadzenie odpłatnej statutowej działalności pożytku publicznego przez organizacje pożytku publicznego – 0,20 zł od 1 m2 powierzchni.

2) Od budynków lub ich części:

a) mieszkalnych – 0,20 zł od 1 m2 powierzchni użytkowej.

b) związanych z prowadzeniem działalności gospodarczej oraz od budynków mieszkalnych lub ich części zajętych na prowadzenie działalności gospodarczej – 16,00 zł od 1 m2 powierzchni użytkowej.

c) zajętych na prowadzenie działalności gospodarczej w zakresie obrotu kwalifikowanym materiałem siewnym – 7,00 zł od 1 m2 powierzchni użytkowej.

d) związanych z udzielaniem świadczeń zdrowotnych w rozumieniu przepisów o działalności leczniczej, zajętych przez podmioty udzielające tych świadczeń – 4,10 zł od 1 m2 powierzchni użytkowej.

e) pozostałych, w tym zajętych na prowadzenie odpłatnej statutowej działalności pożytku publicznego przez organizacje pożytku publicznego – 3,00 zł od 1 m2 powierzchni użytkowej.

3) Od budowli – 2% ich wartości określonej na podstawie art. 4, ust. 1, pkt 3 i ust. 3 – 7 ustawy o podatkach i opłatach lokalnych.

§ 2. Wykonanie uchwały powierza się Wójtowi.

§ 3. Traci moc Uchwała Nr XLI/458/2010 Rady Gminy w Zaleszanach z dnia 9 listopada 2010 r. w sprawie określenia wysokości stawek podatku od nieruchomości.

§ 4. Uchwała wchodzi w życie po upływie 14 dni od dnia ogłoszenia w Dzienniku Urzędowym Województwa Podkarpackiego i ma zastosowanie do podatku należnego za rok 2012.

Przewodniczący Rady Gminy

Wiktor Przybysz

3357

UCHWAŁA Nr XIII/115/2011
RADY GMINY W ZALESZANACH
z dnia 30 listopada 2011 r.

w sprawie określenia wysokości stawek podatku od środków transportowych

Na podstawie art. 18 ust. 2 pkt. 8 i art. 40 ust. 1 ustawy z dnia 8 marca 1990r. o samorządzie gminnym (j.t. Dz. U. z 2001 r. Nr 142 poz. 1591 z póź.zm.) oraz art. 10 ustawy z dnia 12 stycznia 1991 r. o podatkach i opłatach lokalnych (j.t. Dz. U. z 2010 r. Nr 95 poz. 613 z póź.zm.), art. 4 ust. 1 w związku z art. 13 pkt 2 ustawy z dnia 20 lipca 2000 r. o ogłaszaniu aktów normatywnych i niektórych innych aktów prawnych (j. t. Dz. U. z 2011 r. Nr 197, poz. 1172) Rada Gminy Zaleszany uchwala:

§ 1. Ustala się roczne stawki podatku od środków transportowych na terenie gminy Zaleszany w następujących wysokościach:

1. Od samochodów ciężarowych o dopuszczalnej masie całkowitej powyżej 3,5 tony i poniżej 12 ton. STAWKI PODATKU W ZŁOTYCH

Lp.	Dopuszczalna masa całkowita	Rok produkcji do 31.12.1997 r.	Rok produkcji od 01.01.1998 r.	Pojazdy posiadające katalizator (bez względu na rok produkcji)
1	powyżej 3,5 t. do 4 t. włącznie	**484**	**460**	**424**
2	powyżej 4 t. do 5,5 t. włącznie	**629**	**605**	**545**
3	powyżej 5,5 t. do 8 t. włącznie	**666**	**617**	**581**
4	powyżej 8 t. do 9 t. włącznie	**726**	**702**	**666**
5	powyżej 9 t. do poniżej 12 t.	**847**	**823**	**787**

2. Od samochodów ciężarowych o dopuszczalnej masie całkowitej równej lub wyższej niż 12 ton. STAWKI PODATKU W ZŁOTYCH

Lp.	Liczba osi i dopuszczalna masa całkowita w tonach		Oś jezdna (osie jezdne) z zawieszeniem pneumatycznym lub uznanym za równoważne	Inne systemy zawieszenia osi jezdnych
	NIE MNIEJ NIŻ	MNIEJ NIŻ		
1	POSIADAJĄCYCH DWIE OSIE			
	12	13	726	847

	13	**14**	**847**	**968**
	14	**15**	**968**	**1.089**
	15		**1.089**	**1.525**
2	**POSIADAJĄCYCH TRZY OSIE**			
	12	**17**	**1.029**	**1.089**
	17	**19**	**1.089**	**1.210**
	19	**21**	**1.210**	**1.331**
	21	**23**	**1.331**	**1.452**
	23	**25**	**1.452**	**1.912**
	25		**1.573**	**1.936**
3	**POSIADAJĄCYCH CZTERY OSIE I WIĘCEJ**			
	12	**25**	**1.331**	**1.452**
	25	**27**	**1.452**	**1.573**
	27	**29**	**1.573**	**2.009**
	29	**31**	**2.009**	**2.960**
	31		**2.009**	**2.960**

3. Od ciągników siodłowych lub balastowych przystosowanych do używania łącznie z naczepą lub przyczepą o dopuszczalnej masie całkowitej zespołu pojazdów od 3,5 tony i poniżej 12 ton. STAWKA PODATKU W ZŁOTYCH

Lp.	**Ciągniki siodłowe lub balastowe przystosowane do używania łącznie z naczepą lub przyczepą o dopuszczalnej masie całkowitej zespołu pojazdów**	**O nacisku na siodło ciągnika do 8 ton włącznie**				**O nacisku na siodło ciągnika powyżej 8 ton**			
		Rok produkcji do 31 12.1997 r.		**Rok produkcji od 01.01.1998 r.**		**Rok produkcji do 31 12.1997 r.**		**Rok produkcji od 01.01.1998 r.**	
		z katalizatorem	**bez katalizatora**	**z katalizatorem**	**bez katalizatora**	**z katalizatorem**	**bez katalizatora**	**z katalizatorem**	**bez katalizatora**
1	od 3,5 tony do 4 ton włącznie	351	363	339	351	363	375	351	363
2	powyżej 4 ton do 5,5 ton włącznie	593	605	581	593	605	617	593	605
3	powyżej 5,5 ton do 8 ton włącznie	714	726	702	714	726	738	714	726
4	powyżej 8 ton do 9 ton włącznie	835	847	823	835	847	859	835	847
5	powyżej 9 ton do poniżej12 ton	956	968	944	956	968	980	956	968

4. Od ciągników siodłowych lub balastowych przystosowanych do używania łącznie z naczepą lub przyczepą o dopuszczalnej masie całkowitej zespołu pojazdów równej lub wyższej niż 12 ton. STAWKI PODATKU W ZŁOTYCH

Lp.	**Dopuszczalna masa całkowita w tonach**		**Oś jezdna (osie jezdne) z zawieszeniem pneumatycznym lub uznanym za równoważne**	**Inne systemy zawieszenia osi jezdnych**
	NIE MNIEJ NIŻ	**MNIEJ NIŻ**		
1	**POSIADAJĄCYCH DWIE OSIE**			
	12	**18**	**1.089**	**1.210**
	18	**25**	**1.210**	**1.331**
	25	**31**	**1.331**	**1.452**
	31		**1.936**	**2.288**
2	**POSIADAJĄCYCH TRZY OSIE I WIĘCEJ**			
	12	**40**	**2.057**	**2.178**
	40		**2.541**	**2.960**

5. Od przyczep lub naczep, które łącznie z pojazdem silnikowym posiadają dopuszczalną masę całkowitą od 7 ton i poniżej 12 ton, z wyjątkiem związanych wyłącznie z działalnością rolniczą prowadzoną przez podatnika podatku rolnego. STAWKI PODATKU W ZŁOTYCH

Lp.	Dopuszczalna masa całkowita w tonach		Rok produkcji do 31.12.1997 r.	Rok produkcji od 01.01.1998 r.
	NIE MNIEJ NIŻ	MNIEJ NIŻ		
1	7	10	484	424
2	10	12	726	666

6. Od przyczep lub naczep, które łącznie z pojazdem silnikowym posiadają dopuszczalną masę całkowitą równą lub wyższą niż 12 ton, z wyjątkiem związanych wyłącznie z działalnością rolniczą prowadzoną przez podatnika podatku rolnego. STAWKI PODATKU W ZŁOTYCH

Lp.	Liczba osi i dopuszczalna masa całkowita zespołu pojazdów: naczepa (przyczepa) + pojazd silnikowy w tonach		Oś jezdna (osie jezdne) z zawieszeniem pneumatycznym lub uznanym za równoważne	Inne systemy zawieszenia osi jezdnych
	NIE MNIEJ NIŻ	MNIEJ NIŻ		
1	POSIADAJĄCYCH JEDNĄ OŚ			
	12	18	182	242
	18	25	242	424
	25		424	726
2	POSIADAJĄCYCH DWIE OSIE			
	12	28	303	424
	28	33	750	1.029
	33	38	1.029	1.573
	38		1.452	2.057
3	POSIADAJĄCYCH TRZY OSIE I WIĘCEJ			
	12	38	847	1.150
	38		1.150	1.573

7. Od autobusów, w zależności od liczby miejsc do siedzenia. STAWKI PODATKU W ZŁOTYCH

Lp.	Liczba miejsc do siedzenia	Rok produkcji do 31.12.1997 r.	Rok produkcji od 01.01.1998 r.	Z katalizatorem (bez względu na rok produkcji)
1	mniej niż 20 miejsc	690	666	605
2	od 20 do 29 miejsc	1.162	1.137	1.089
3	równej lub wyższej niż 30 miejsc	1.936	1.912	1.694

§ 2. Wykonanie uchwały powierza się Wójtowi.

§ 3. Traci moc Uchwała Nr XX/241/2008 Rady Gminy w Zaleszanach z dnia 28 listopada 2008 roku w sprawie określenia wysokości stawek podatku od środków transportowych.

§ 4. Uchwała wchodzi w życie po upływie 14 dni od dnia ogłoszenia w Dzienniku Urzędowym Województwa Podkarpackiego i ma zastosowanie do podatku należnego za rok 2012.

Przewodniczący Rady Gminy

Wiktor Przybysz

3358

UCHWAŁA Nr XIV/98/2011
RADY GMINY ZARSZYN
z dnia 7 grudnia 2011 r.

w sprawie określenia wzoru deklaracji na podatek od nieruchomości, wzoru informacji o nieruchomościach i obiektach budowlanych oraz wzorów załączników do tych deklaracji i informacji

Na podstawie art. 18 ust. 2 pkt 8 ustawy z dnia 8 marca 1990 r. o samorządzie gminnym (Dz. U. z 2001 r. Nr 142, poz. 1591 z późn. zm.) oraz art. 6 ust. 13 ustawy z dnia 12 stycznia 1991 r. o podatkach i opłatach lokalnych (Dz. U. z 2010 r. Nr 95, poz. 613 z późn. zm.) Rada Gminy Zarszyn uchwala, co następuje:

§ 1. Określa się wzór deklaracji na podatek od nieruchomości (DN-1), stanowiący załącznik nr 1 do uchwały.

§ 2. Określa się wzór informacji o nieruchomościach i obiektach budowlanych (IN-1), stanowiący załącznik nr 2 do uchwały.

§ 3. Określa się wzory załączników do deklaracji na podatek od nieruchomości i informacji o nieruchomościach i obiektach budowlanych:

1. Dane o nieruchomościach (ZN-1/A), stanowiący załącznik nr 3 do uchwały.

2. Dane o zwolnieniach podatkowych w podatku od nieruchomości (ZN-1/B), stanowiący załącznik nr 4 do uchwały.

§ 4. Traci moc uchwała Nr XIII/84/2011 Rady Gminy Zarszyn z dnia 9 listopada 2011 r. w sprawie określenia wzoru deklaracji na podatek od nieruchomości, wzoru informacji o nieruchomościach i obiektach budowlanych oraz wzorów załączników do tych deklaracji i informacji.

§ 5. Wykonanie uchwały powierza się Wójtowi Gminy Zarszyn.

§ 6. Uchwała zostanie podana do publicznej wiadomości poprzez wywieszenie na tablicach informacyjnych w Urzędzie Gminy w Zarszynie.

§ 7. Uchwała wchodzi w życie po upływie 14 dni od dnia jej ogłoszenia w Dzienniku Urzędowym Województwa Podkarpackiego i obowiązuje od dnia 1 stycznia 2012 r.

Przewodniczący
Rady Gminy Zarszyn

mgr Janusz Konieczny

POLA JASNE WYPEŁNIA PODATNIK. WYPEŁNIAĆ NA MASZYNIE, KOMPUTEROWO LUB RĘCZNIE, DUŻYMI DRUKOWANYMI LITERAMI, CZARNYM LUB NIEBIESKIM KOLOREM.

1. Numer Identyfikacji Podatkowej podatnika	2. Nr dokumentu

Załącznik nr 1 do
Uchwały Nr XIV/98/2011
Rady Gminy Zarszyn
z dnia 7 grudnia 2011 r.

DN-1

DEKLARACJA NA PODATEK OD NIERUCHOMOŚCI

3. Rok

Podstawa prawna:	Ustawa z dnia 12 stycznia 1991 r. o podatkach i opłatach lokalnych (t.j.: Dz. U. z 2010 r. Nr 95, poz. 613, z późn. zm.).
Składający:	Formularz przeznaczony dla osób prawnych, jednostek organizacyjnych oraz spółek niemających osobowości prawnej będących właścicielami nieruchomości lub obiektów budowlanych, posiadaczami samoistnymi nieruchomości lub obiektów budowlanych, użytkownikami wieczystymi gruntów, posiadaczami nieruchomości lub ich części albo obiektów budowlanych lub ich części, stanowiących własność Skarbu Państwa lub jednostki samorządu terytorialnego oraz dla osób fizycznych będących współwłaścicielami lub współposiadaczami z osobami prawnymi, bądź z innymi jednostkami organizacyjnymi nieposiadającymi osobowości prawnej lub ze spółkami nieposiadającymi osobowości prawnej, z wyjątkiem osób fizycznych tworzących wspólnotę mieszkaniową.
Termin składania:	Do 31 stycznia każdego roku podatkowego lub w terminie 14 dni od zaistnienia okoliczności mających wpływ na powstanie (wygaśnięcie) obowiązku podatkowego, lub wysokość opodatkowania.
Miejsce składania:	Organ podatkowy właściwy ze względu na miejsce położenia przedmiotów opodatkowania.

A. MIEJSCE SKŁADANIA DEKLARACJI

4. Nazwa i adres siedziby organu podatkowego

WÓJT GMINY ZARSZYN
38-530 Zarszyn, ul. Bieszczadzka 74

B. OBOWIĄZEK ZŁOŻENIA DEKLARACJI

Podatnik ma obowiązek złożenia wraz z korektą deklaracji pisemnego uzasadnienia przyczyny korekty - art. 81 ustawy Ordynacja podatkowa.

5. Okoliczności powodujące obowiązek złożenia deklaracji (zaznaczyć właściwy kwadrat):

❑ 1. deklaracja roczna ❑ 2. korekta deklaracji rocznej (miesiąc – rok)

C. PODMIOT ZOBOWIĄZANY DO ZŁOŻENIA DEKLARACJI

6. Rodzaj podmiotu (zaznaczyć właściwy kwadrat):

❑ 1. właściciel, użytkownik lub posiadacz ❑ 2. współwłaściciel, współużytkownik lub współposiadacz

D. DANE PODATNIKA

* - dotyczy podatnika niebędącego osobą fizyczną ** - dotyczy podatnika będącego osobą fizyczną

D.1. DANE IDENTYFIKACYJNE

7. Rodzaj podatnika (zaznaczyć właściwy kwadrat):

❑ 1. osoba fizyczna ❑ 2. osoba prawna ❑ 3. jednostka organizacyjna, w tym spółka, nieposiadająca osobowości prawnej

**8. Nazwa pełna * / Nazwisko ** **	
**9. Nazwa skrócona * / Pierwsze Imię, drugie imię ** **	
10. Identyfikator REGON	**11. Numer PESEL ** **

Pola 12, 13, 14 wypełnia osoba fizyczna w przypadku, gdy numer PESEL nie został nadany.

12. Data urodzenia (dzień - miesiąc - rok)	13. Imię ojca	14. Imię matki

D.2. ADRES SIEDZIBY * / ADRES ZAMIESZKANIA **

15. Kraj	16. Województwo	17. Powiat	
18. Gmina	19. Ulica	20. Nr domu	21. Nr lokalu
22. Miejscowość	23. Kod pocztowy	24. Poczta	25.Telefon

D.3. ORGAN REJESTROWY

26. Nazwa organu rejestrowego	**27. Nazwa rejestru**
28. Data rejestracji	**29. Numer w rejestrze**

30. Klasa rodzaju działalności (PKD) zgodnie z rozporządzeniem Rady Ministrów z dnia 24 grudnia 2007 r. w sprawie Polskiej Klasyfikacji Działalności (PKD) – (Dz.U. Nr 251, poz. 1885 z późn. zmianami).

31. Forma prawna przedsiębiorstwa.

32. Wielkość przedsiębiorcy – podać wg. ustawy z dnia 19 listopada 1999 r. Prawo działalności gospodarczej (Dz. U. 101 poz. 1178 z późn. zmianami)

POLA JASNE WYPEŁNIA PODATNIK. WYPEŁNIAĆ NA MASZYNIE, KOMPUTEROWO LUB RĘCZNIE, DUŻYMI DRUKOWANYMI LITERAMI, CZARNYM LUB NIEBIESKIM KOLOREM.

E. DANE DOTYCZĄCE PRZEDMIOTÓW OPODATKOWANIA NIEPODLEGAJĄCYCH ZWOLNIENIU

	Podstawa opodatkowania w m² (ha) z dokładnością do 1 m²	Stawka podatku zł, gr	Kwota podatku zł, gr
E.1. POWIERZCHNIA GRUNTÓW			
1. Związane z prowadzeniem działalności gospodarczej, bez względu na sposób zakwalifikowania w ewidencji gruntów i budynków	33. m²	34. ,	35. ,
2. Pod jeziorami, zajęte na zbiorniki wodne retencyjne lub elektrowni wodnych [1])	36. , ha	37. ,	38. ,
3. Pozostałe grunty, w tym zajęte na prowadzenie odpłatnej statutowej działalności pożytku publicznego przez organizacje pożytku publicznego	39. m²	40. ,	41. ,

E.2. POWIERZCHNIA UŻYTKOWA BUDYNKÓW LUB ICH CZĘŚCI

Do powierzchni użytkowej budynku lub jego części należy zaliczyć powierzchnię mierzoną po wewnętrznej długości ścian na wszystkich kondygnacjach, z wyjątkiem powierzchni klatek schodowych oraz szybów dźwigowych. Za kondygnację uważa się również garaże podziemne, piwnice, sutereny i poddasza użytkowe.

		Podstawa opodatkowania w m²	Stawka podatku zł, gr	Kwota podatku zł, gr
1. Budynki mieszkalne- ogółem		42. m²	43. ,	44.
w tym kondygnacji o wysokości:	- od 1,40 do 2,20 m (zaliczyć 50% powierzchni)	45. m²		
	- powyżej 2,20 m	46. m²		
2. Związane z prowadzeniem działalności gospodarczej oraz części budynków mieszkalnych zajęte na prowadzenie działalności gospodarczej - ogółem:		47. m²	48. ,	49. ,
W tym kondygnacji o wysokości:	- od 1,40 do 2,20 m (zaliczyć 50% powierzchni)	50. m²		
	- powyżej 2,20 m	51. m²		
3. Zajęte na prowadzenie działalności gospodarczej w zakresie obrotu kwalifikowanym materiałem siewnym - ogółem		52. m²	53. ,	54. ,
w tym kondygnacji o wysokości:	- od 1,40 do 2,20 m (zaliczyć 50% powierzchni)	55. m²		
	- powyżej 2,20 m	56. m²		
4. Związanych z udzielaniem świadczeń zdrowotnych w rozumieniu przepisów o działalności leczniczej, zajętych przez podmioty udzielające tych świadczeń – ogółem		57. m²	58. ,	59. ,
w tym kondygnacji o wysokości:	- od 1,40 do 2,20 m (zaliczyć 50% powierzchni)	60. m²		
	- powyżej 2,20 m	61. m²		
5. Pozostałe, w tym zajęte na prowadzenie odpłatnej statutowej działalności pożytku publicznego przez organizacje pożytku publicznego - ogółem		62. m²	63. ,	64. ,
w tym kondygnacji o wysokości:	- od 1,40 do 2,20 m (zaliczyć 50% powierzchni)	65. m²		
	- powyżej 2,20 m	66. m²		

[1]) Należy podać z dokładnością do czterech miejsc po przecinku.

POLA JASNE WYPEŁNIA PODATNIK. WYPEŁNIAĆ NA MASZYNIE, KOMPUTEROWO LUB RĘCZNIE, DUŻYMI DRUKOWANYMI LITERAMI, CZARNYM LUB NIEBIESKIM KOLOREM.

E.3. WARTOŚĆ BUDOWLI LUB ICH CZĘŚCI ZWIĄZANYCH Z PROWADZENIEM DZIAŁALNOŚCI GOSPODARCZEJ

	Podstawa opodatkowania w zł z dokładnością do 1 zł	Stawka podatku	Kwota podatku zł, gr
1. Budowle	67. zł	68. , %	69. ,

F. ŁĄCZNA KWOTA PODATKU

Kwota podatku (w pełnych złotych) ***) Suma kwot z części E.1, E.2 i E.3.	70. zł

G. INFORMACJA O ZAŁĄCZNIKACH (do niniejszej deklaracji dołączono)

71. Liczba załączników ZN-1/A	**72. Załącznik ZN-1/B składany** (zaznaczyć właściwy kwadrat): ❑ tak nie

H. OŚWIADCZENIE I PODPIS PODATNIKA / OSOBY REPREZENTUJĄCEJ PODATNIKA

Oświadczam, że są mi znane przepisy Kodeksu karnego skarbowego o odpowiedzialności za podanie danych niezgodnych z rzeczywistością.

73. Imię	**74. Nazwisko**
75. Data wypełnienia deklaracji (dzień - miesiąc - rok)	**76. Podpis (pieczęć) podatnika / osoby reprezentującej podatnika 2)**

I. ADNOTACJE ORGANU PODATKOWEGO

77. Uwagi organu podatkowego	
78. Data (dzień - miesiąc - rok)	**79. Podpis przyjmującego formularz**

2) Niepotrzebne skreślić.

*****) Pouczenie**

W przypadku niewpłacenia w określonych ustawowo terminach kwoty należnego podatku lub wpłacenia jej w niepełnej wysokości, niniejsza deklaracja stanowi podstawę do wystawienia tytułu wykonawczego, zgodnie z przepisami ustawy z dnia 17 czerwca 1966r. o postępowaniu egzekucyjnym w administracji (Dz.U. z 2005 r. Nr 229, poz. 1954 z późn. zm.).

POLA JASNE WYPEŁNIA PODATNIK. WYPEŁNIAĆ NA MASZYNIE, KOMPUTEROWO LUB RĘCZNIE, DUŻYMI DRUKOWANYMI LITERAMI, CZARNYM LUB NIEBIESKIM KOLOREM.

1. Numer Identyfikacji Podatkowej podatnika	2. Nr dokumentu

Załącznik nr 2 do
Uchwały Nr XIV/98/2011
Rady Gminy Zarszyn
z dnia 7 grudnia 2011 r.

IN-1

INFORMACJA O NIERUCHOMOŚCIACH I OBIEKTACH BUDOWLANYCH

3. Rok

Podstawa prawna:	Ustawa z dnia 12 stycznia 1991 r. o podatkach i opłatach lokalnych (t.j.:Dz. U. z 2010 r. Nr 95, poz. 613 z późn. zm.).
Składający:	Formularz przeznaczony dla osób fizycznych będących właścicielami nieruchomości lub obiektów budowlanych, posiadaczami samoistnymi nieruchomości lub obiektów budowlanych, użytkownikami wieczystymi gruntów, posiadaczami nieruchomości lub ich części albo obiektów budowlanych lub ich części, stanowiących własność Skarbu Państwa lub jednostki samorządu terytorialnego.
Termin składania:	W terminie 14 dni od zaistnienia okoliczności mających wpływ na powstanie (wygaśnięcie) obowiązku podatkowego, lub wysokość opodatkowania.
Miejsce składania:	Organ podatkowy właściwy ze względu na miejsce położenia przedmiotu opodatkowania.

A. MIEJSCE SKŁADANIA INFORMACJI

4. Nazwa i adres siedziby organu podatkowego

WÓJT GMINY ZARSZYN
3-530 Zarszyn, ul. Bieszczadzka 74

B. OBOWIĄZEK ZŁOŻENIA INFORMACJI

Podatnik ma obowiązek złożenia wraz z korektą informacji pisemnego uzasadnienia przyczyny korekty – art. 81 ustawy Ordynacja podatkowa.

5. Okoliczności powodujące obowiązek złożenia informacji (zaznaczyć właściwy kwadrat):

❑ 1. informacja składana po raz pierwszy ❑ 2. korekta uprzednio złożonej informacji (miesiąc – rok)

C. PODMIOT ZOBOWIĄZANY DO ZŁOŻENIA INFORMACJI

6. Rodzaj podmiotu (zaznaczyć właściwy kwadrat):

❑ 1. właściciel, użytkownik lub posiadacz ❑ 2. współwłaściciel, współużytkownik lub współposiadacz

D. DANE PODATNIKA

D.1 DANE IDENTYFIKACYJNE

7. Nazwisko	
8. Pierwsze imię, drugie imię	
9. Identyfikator REGON	**10. Numer PESEL**

Pola 11, 12, 13 należy wypełnić w przypadku, gdy numer PESEL nie został nadany.

11. Data urodzenia	12. Imię ojca	13. Imię matki

D.2. ADRES ZAMIESZKANIA

14. Kraj	15. Województwo	16. Powiat		
17. Gmina	18. Ulica		19. Nr domu	20. Nr lokalu
21. Miejscowość	22. Kod pocztowy	23. Poczta	24. Telefon	

E. DANE DOTYCZĄCE PRZEDMIOTÓW OPODATKOWANIA NIEPODLEGAJĄCYCH ZWOLNIENIU

E.1. POWIERZCHNIA GRUNTÓW	Podstawa opodatkowania w m^2 (ha) z dokładnością do 1 m^2
1. Związane z prowadzeniem działalności gospodarczej, bez względu na sposób zakwalifikowania w ewidencji gruntów i budynków	25. m^2
2. Pod jeziorami, zajęte na zbiorniki wodne retencyjne lub elektrowni wodnych [1]	26. , ha
3. Pozostałe grunty, w tym zajęte na prowadzenie odpłatnej statutowej działalności pożytku publicznego przez organizacje pożytku publicznego	27. m^2

1) Należy podać z dokładnością do czterech miejsc po przecinku.

POLA JASNE WYPEŁNIA PODATNIK. WYPEŁNIAĆ NA MASZYNIE, KOMPUTEROWO LUB RĘCZNIE, DUŻYMI DRUKOWANYMI LITERAMI, CZARNYM LUB NIEBIESKIM KOLOREM.

E.2. POWIERZCHNIA UŻYTKOWA BUDYNKÓW LUB ICH CZĘŚCI

Do powierzchni użytkowej budynku lub jego części należy zaliczyć powierzchnię mierzoną po wewnętrznej długości ścian na wszystkich kondygnacjach, z wyjątkiem powierzchni klatek schodowych oraz szybów dźwigowych. Za kondygnację uważa się również garaże podziemne, piwnice, sutereny i poddasza użytkowe.

		Podstawa opodatkowania w m^2
1. Budynki mieszkalne – ogółem		28. m^2
W tym kondygnacji o wysokości:	- od 1,40 do 2,20 m (zaliczyć 50% powierzchni)	29. m^2
	- powyżej 2,20 m	30. m^2
2. Związane z prowadzeniem działalności gospodarczej oraz budynki mieszkalne lub ich części zajęte na prowadzenie działalności gospodarczej – ogółem		31. m^2
W tym kondygnacji o wysokości:	- od 1,40 do 2,20 m (zaliczyć 50% powierzchni)	32. m^2
	- powyżej 2,20 m	33. m^2
3. Zajęte na prowadzenie działalności gospodarczej w zakresie obrotu kwalifikowanym materiałem siewnym – ogółem		34. m^2
w tym kondygnacji o wysokości:	- od 1,40 do 2,20 m (zaliczyć 50% powierzchni)	35. m^2
	- powyżej 2,20 m	36. m^2
4. Związanych z udzielaniem świadczeń zdrowotnych w rozumieniu przepisów o działalności leczniczej, zajętych przez podmioty udzielające tych świadczeń – ogółem		37. m^2
w tym kondygnacji o wysokości:	- od 1,40 do 2,20 m (zaliczyć 50% powierzchni)	38. m^2
	- powyżej 2,20 m	39. m^2
5. Pozostałe, w tym zajęte na prowadzenie odpłatnej statutowej działalności pożytku publicznego przez organizacje pożytku publicznego – ogółem		40. m^2
w tym kondygnacji o wysokości:	- od 1,40 do 2,20 m (zaliczyć 50% powierzchni)	41. m^2
	- powyżej 2,20 m	42. m^2

E.3. WARTOŚĆ BUDOWLI LUB ICH CZĘŚCI ZWIĄZANYCH Z PROWADZENIEM DZIAŁALNOŚCI GOSPODARCZEJ

	Podstawa opodatkowania w zł z dokładnością do 1 zł
Budowle	43. zł

F. INFORMACJA O ZAŁĄCZNIKACH (do niniejszej informacji dołączono)

44. Liczba załączników ZN-1/A	45. Załącznik ZN-1/B składany (zaznaczyć właściwy kwadrat): ❑ tak nie

G. OŚWIADCZENIE I PODPIS PODATNIKA / OSOBY REPREZENTUJĄCEJ PODATNIKA

Oświadczam, że są mi znane przepisy Kodeksu karnego skarbowego o odpowiedzialności za podanie danych niezgodnych z rzeczywistością.

46. Imię	47. Nazwisko
48. Data wypełnienia informacji (dzień - miesiąc - rok)	49. Podpis (pieczęć) podatnika / osoby reprezentującej podatnika 2)

H. ADNOTACJE ORGANU PODATKOWEGO

50. Uwagi organu podatkowego	
51. Data (dzień - miesiąc - rok)	52. Podpis przyjmującego formularz

2) Niepotrzebne skreślić.

POLA JASNE WYPEŁNIA PODATNIK. WYPEŁNIAĆ NA MASZYNIE, KOMPUTEROWO LUB RĘCZNIE, DUŻYMI DRUKOWANYMI LITERAMI, CZARNYM LUB NIEBIESKIM KOLOREM.

1. Numer Identyfikacji Podatkowej podatnika	2. Nr dokumentu

Załącznik nr 3 do
Uchwały Nr XIV/98/2011
Rady Gminy Zarszyn
z dnia 7 grudnia 2011 r.

ZN-1/A

DANE O NIERUCHOMOŚCIACH

Załącznik ZN-1/A przeznaczony jest dla jednej nieruchomości. W przypadku, gdy podatnik posiada na terenie gminy więcej niż jedną nieruchomość należy wypełnić odrębne załączniki.

3. Nr załącznika

A. PRZEZNACZENIE FORMULARZA

4. Niniejszy formularz stanowi załącznik do (zaznaczyć właściwy kwadrat):

❑ 1. deklaracji DN-1 ❑ 2. informacji IN- 1

B. DANE PODATNIKA

* - dotyczy podatnika niebędącego osobą fizyczną ** - dotyczy podatnika będącego osobą fizyczną

B.1. DANE IDENTYFIKACYJNE

5. Rodzaj podatnika (zaznaczyć właściwy kwadrat):

❑ 1. osoba fizyczna ❑ 2. osoba prawna ❑ 3. jednostka organizacyjna, w tym spółka, nieposiadająca osobowości prawnej

6. Nazwa pełna * / Nazwisko **

7. Nazwa skrócona * / Pierwsze imię, drugie imię **

8. Identyfikator REGON	9. Numer PESEL **

C. DANE O NIERUCHOMOŚCIACH I OBIEKTACH BUDOWLANYCH PODLEGAJĄCYCH OPODATKOWANIU LUB ZWOLNIENIU

C1. POŁOŻENIE NIERUCHOMOŚCI

10. Położenie nieruchomości (adres)

C2. TYTUŁ PRAWNY (zaznaczyć właściwy kwadrat):

11. Rodzaj własności	12. Rodzaj posiadania samoistnego
❑ 1. własność ❑ 2. współwłasność	❑ 1. posiadanie ❑ 2. współposiadanie
13. Rodzaj użytkowania	**14. Rodzaj posiadania zależnego**
❑ 1. użytkowanie wieczyste ❑ 2. współużytkowanie	❑ 1. posiadanie ❑ 2. współposiadanie

C3. DANE WSPÓŁWŁAŚCICIELA, WSPÓŁPOSIADACZA, WSPÓŁUŻYTKOWNIKA

15. Nazwisko, Imię, adres zamieszkania

C4. IDENTYFIKATORY GEODEZYJNE DZIAŁEK, BUDYNKÓW, LOKALI

16. Działki

17. Budynki

18. Lokale

C5. KSIĘGA WIECZYSTA

19. Numer księgi wieczystej (zbioru dokumentów)	20. Nazwa sądu

POLA JASNE WYPEŁNIA PODATNIK. WYPEŁNIAĆ NA MASZYNIE, KOMPUTEROWO LUB RĘCZNIE, DUŻYMI, DRUKOWANYMI LITERAMI, CZARNYM LUB NIEBIESKIM KOLOREM.

1. Numer Identyfikacji Podatkowej Podatnika	2. Nr dokumentu

Załącznik nr 4 do
Uchwały Nr XIV/98/2011
Rady Gminy Zarszyn
z dnia 7 grudnia 2011 r.

ZN-1/B

DANE O ZWOLNIENIACH PODATKOWYCH W PODATKU OD NIERUCHOMOŚCI

A. PRZEZNACZENIE FORMULARZA

3. Niniejszy formularz stanowi załącznik do (zaznaczyć właściwy kwadrat):

❑ 1. deklaracji DN-1 ❑ 2. informacji IN-1

B. DANE PODATNIKA

* - dotyczy podatnika niebędącego osobą fizyczną ** - dotyczy podatnika będącego osobą fizyczną

B1. DANE IDENTYFIKACYJNE

4. Rodzaj podatnika (zaznaczyć właściwy kwadrat):

❑ 1. osoba fizyczna ❑ 2. osoba prawna ❑ 3. jednostka organizacyjna, w tym spółka, nieposiadająca osobowości prawnej

5. Nazwa pełna * / Nazwisko **

6. Nazwa skrócona * / Pierwsze imię, drugie imię **

7. Identyfikator REGON	8. Numer PESEL **

C. DANE DOTYCZĄCE ZWOLNIEŃ PODATKOWYCH WYNIKAJĄCYCH Z USTAWY LUB UCHWAŁY RADY GMINY

Tytuł prawny zwolnienia	Grunty powierzchnia w m	Budynki lub ich części powierzchnia użytkowa w m	Budowle wartość w zł
Art.7 ust.1 pkt 1 – budowle wchodzące w skład infrastruktury kolejowej w rozumieniu przepisów o transporcie kolejowym oraz zajęte pod nie grunty, jeżeli: a) zarządca infrastruktury jest obowiązany do jej udostępniania licencjonowanym przewoźnikom kolejowym, lub b) są przeznaczone wyłącznie do przewozu osób, wykonywanego przez przewoźnika kolejowego, który równocześnie zarządza tą infrastrukturą bez udostępniania jej innym przewoźnikom, lub c) tworzą linie kolejowe o szerokości torów większej niż 1435 mm.	9.		10.
Art.7 ust.1a – grunty, budynki i budowle pozostałe po likwidacji linii kolejowych lub ich odcinków – do czasu przeniesienia ich własności lub prawa użytkowania wieczystego – nie dłużej jednak niż przez 3 lata od pierwszego dnia miesiąca następującego po miesiącu, w którym stała się ostateczna decyzja lub weszło w życie rozporządzenie, wyrażające zgodę na likwidację linii lub ich odcinków, wydane w trybie przewidzianym w przepisach o transporcie kolejowym – z wyjątkiem zajętych na działalność inną niż działalność, o której mowa w przepisach o transporcie kolejowym	11.	12.	13.
Art.7 ust.1 pkt 2 – budowle infrastruktury portowej, budowle infrastruktury zapewniającej dostęp do portów i przystani morskich oraz zajęte pod nie grunty	14.		15.
Art.7 ust.1 pkt 2a – grunty, które znajdują się w posiadaniu podmiotu zarządzającego portem lub przystanią morską, pozyskane na potrzeby rozwoju portu lub przystani morskiej, zajęte na działalność określoną w statucie tego podmiotu, położone w granicach portów i przystani morskich – od pierwszego dnia miesiąca następującego po miesiącu, w którym podmiot ten wszedł w ich posiadanie – nie dłużej niż przez okres 5 lat, z wyjątkiem gruntów zajętych przez podmiot inny niż podmiot zarządzający portem lub przystanią morską	16.		
Art.7 ust.1 pkt 3 – budynki, budowle i zajęte pod nie grunty na obszarze części lotniczych lotnisk użytku publicznego	17.	18.	19.
Art.7 ust.1 pkt 4 – budynki gospodarcze lub ich części: a) służące działalności leśnej lub rybackiej, b) położone na gruntach gospodarstw rolnych, służące wyłącznie działalności rolniczej, c) zajęte na prowadzenie działów specjalnych produkcji rolnej		20.	
Art.7 ust.1 pkt 5 – nieruchomości lub ich części zajęte na potrzeby prowadzenia przez stowarzyszenia statutowej działalności wśród dzieci i młodzieży w zakresie oświaty, wychowania, nauki i techniki, kultury fizycznej i sportu, z wyjątkiem wykorzystywanych do prowadzenia działalności gospodarczej, oraz grunty zajęte trwale na obozowiska i bazy wypoczynkowe dzieci i młodzieży	21.	22.	

POLA JASNE WYPEŁNIA PODATNIK. WYPEŁNIAĆ NA MASZYNIE, KOMPUTEROWO LUB RĘCZNIE, DUŻYMI, DRUKOWANYMI LITERAMI, CZARNYM LUB NIEBIESKIM KOLOREM.

	Tytuł prawny zwolnienia	Grunty powierzchnia w m^2	Budynki lub ich części powierzchnia użytkowa w m^2	Budowle wartość w zł
	Art.7 ust.1 pkt 6 - grunty i budynki wpisane indywidualnie do rejestru zabytków, pod warunkiem ich utrzymania i konserwacji, zgodnie z przepisami o ochronie zabytków, z wyjątkiem części zajętych na prowadzenie działalności gospodarczej	23.	24.	
	Art.7 ust.1 pkt 7 - grunty i budynki we władaniu muzeów rejestrowanych	25.	26.	
	Art.7 ust.1 pkt 8 - grunty położone na obszarach objętych ochroną ścisłą, czynną lub krajobrazową, a także budynki i budowle trwale związane z gruntem, służące bezpośrednio osiąganiu celów z zakresu ochrony przyrody - w parkach narodowych oraz w rezerwatach przyrody	27.	28.	29.
	Art.7 ust.1 pkt 8a - będące własnością Skarbu Państwa: grunty pokryte wodami jezior o ciągłym dopływie lub odpływie wód powierzchniowych oraz grunty zajęte pod sztuczne zbiorniki wodne	30.		
	Art.7 ust.1 pkt 9 - budowle wałów ochronnych, grunty pod wałami ochronnymi i położone w międzywalach, z wyjątkiem zajętych na prowadzenie działalności gospodarczej przez inne podmioty niż spółki wodne, ich związki oraz związki wałowe	31.		32.
	Art.7 ust.1 pkt 10 - grunty stanowiące nieużytki, użytki ekologiczne, grunty zadrzewione i zakrzewione, z wyjątkiem zajętych na prowadzenie działalności gospodarczej	33.		
	Art.7 ust.1 pkt 11 - grunty stanowiące działki przyzagrodowe członków rolniczych spółdzielni produkcyjnych, którzy spełniają jeden z warunków: a) osiągnęli wiek emerytalny, b) są inwalidami zaliczonymi do I albo II grupy, c) są niepełnosprawnymi o znacznym lub umiarkowanym stopniu niepełnosprawności, d) są osobami całkowicie niezdolnymi do pracy w gospodarstwie rolnym albo niezdolnymi do samodzielnej egzystencji	34.		
	Art.7 ust.1 pkt 12 - budynki położone na terenie rodzinnych ogrodów działkowych, nieprzekraczające norm powierzchni ustalonych w przepisach Prawa budowlanego dla altan i obiektów gospodarczych, z wyjątkiem zajętych na działalność gospodarczą		35.	
	Art.7 ust.1 pkt 13 – budynki i budowle zajęte przez grupę producentów rolnych wpisaną do rejestru tych grup, wykorzystywane wyłącznie na prowadzenie działalności w zakresie sprzedaży produktów lub grup produktów wytworzonych w gospodarstwach członków grupy lub w zakresie określonym w art.4 ust.2 ustawy z dnia 15 września 2000 r. o grupach producentów rolnych i ich związkach oraz o zmianie innych ustaw, zgodnie z jej aktem założycielskim		36.	37.
	Art.7 ust.1 pkt 14 - nieruchomości lub ich części zajęte na prowadzenie nieodpłatnej statutowej działalności pożytku publicznego przez organizacje pożytku publicznego	38.	39.	40.
	Art.7 ust.2 pkt 1 - uczelnie, zwolnienie nie dotyczy przedmiotów opodatkowania zajętych na działalność gospodarczą	41.	42.	
	Art.7 ust.2 pkt 2 – publiczne i niepubliczne jednostki organizacyjne objęte systemem oświaty oraz prowadzące je organy, w zakresie nieruchomości zajętych na działalność oświatową	43.	44.	
	Art.7 ust.2 pkt 3 - instytuty naukowe i pomocnicze jednostki naukowe PAN; zwolnienie nie dotyczy przedmiotów opodatkowania zajętych na działalność gospodarczą	45.	46.	
	Art.7 ust.2 pkt 4 - prowadzący zakłady pracy chronionej spełniające warunek, o którym mowa w art. 28 ust. 1 pkt. 1 lit. b ustawy z dnia 27 sierpnia 1997 r. o rehabilitacji zawodowej i społecznej oraz zatrudnianiu osób niepełnosprawnych lub zakłady aktywności zawodowej w zakresie przedmiotów opodatkowania zgłoszonych wojewodzie, jeżeli zgłoszenie zostało potwierdzone decyzją w sprawie przyznania statusu zakładu pracy chronionej lub zakładu aktywności zawodowej albo zaświadczeniem - zajętych na prowadzenie tego zakładu, z wyjątkiem przedmiotów opodatkowania znajdujących się w posiadaniu zależnym podmiotów niebędących prowadzącymi zakłady pracy chronionej lub zakłady aktywności zawodowej	47.	48.	49.
	Art.7 ust.2 pkt 5 - instytuty badawcze, z wyjątkiem przedmiotów opodatkowania zajętych na działalność gospodarczą	50.	51.	
	Art.7 ust.2 pkt 5a - przedsiębiorcy o statusie centrum badawczo-rozwojowego uzyskanym na zasadach określonych w przepisach o niektórych formach wspierania działalności innowacyjnej, w odniesieniu do przedmiotów opodatkowania zajętych na cele prowadzonych badań i prac rozwojowych	52.	53.	54.
	Art.7 ust.2 pkt 6 - Polski Związek Działkowców, z wyjątkiem przedmiotów opodatkowania zajętych na działalność gospodarczą	55.	56.	
	zwolnienia wynikające z uchwały Rady Gminy	57.	58.	59.
	inne zwolnienia (podać podstawę prawną)	60.	61.	62.

3359

ZARZĄDZENIE Nr 103/2011
STAROSTY BRZOZOWSKIEGO
z dnia 12 grudnia 2011 r.

w sprawie ustalenia średniego miesięcznego kosztu utrzymania dziecka w Rodzinnym Domu Dziecka w Brzozowie na 2012 r.

Na podstawie art. 86 ust. 7 i ust. 7a w związku z art. 6 pkt 15 ustawy z dnia 12 marca 2004 r. o pomocy społecznej (Dz. U. z 2009 r. Nr 175 poz. 1362 z późn. zm.)

zarządzam, co następuje:

§ 1. Ustalam wysokość średniego miesięcznego kosztu utrzymania wychowanka w Rodzinnym Domu Dziecka przy ul. Armii Krajowej 21 w wysokości **4 551,35 zł**.

§ 2. Zarządzenie wchodzi w życie z dniem podpisania, z mocą obowiązującą od następnego miesiąca przypadającego po miesiącu, w którym zostało opublikowane w Dzienniku Urzędowym Województwa Podkarpackiego.

§ 3. Zarządzenie podlega ogłoszeniu w Dzienniku Urzędowym Województwa Podkarpackiego.

STAROSTA

Zygmunt Błaż

3360

OGŁOSZENIE
MARSZAŁKA WOJEWÓDZTWA PODKARPACKIEGO
z dnia 2 grudnia 2011 r.

o ponownej możliwości zgłaszania kandydatów do Wojewódzkiej Społecznej Rady do Spraw Osób Niepełnosprawnych przy Marszałku Województwa Podkarpackiego

W związku z upływem z dniem 8 sierpnia 2011r. kadencji Wojewódzkiej Społecznej Rady do Spraw Osób Niepełnosprawnych oraz brakiem odpowiedniej ilości zgłoszeń kandydatów do Wojewódzkiej Społecznej Rady do Spraw Osób Niepełnosprawnych mającej działać przy Marszałku Województwa Podkarpackiego, po ukazaniu się w Dzienniku Urzędowym Województwa Podkarpackiego Nr 160/2011 z dnia 7 października 2011r. pierwszego ogłoszenia Marszałka Województwa Podkarpackiego Nr 60/2011 z dnia 29 lipca 2011r. o możliwości zgłaszania kandydatów do Wojewódzkiej Społecznej Rady do Spraw Osób Niepełnosprawnych, działając na podstawie § 9 ust. 1 Rozporządzenia Ministra Gospodarki, Pracy i Polityki Społecznej z dnia 25 marca 2003 r. w sprawie organizacji oraz trybu działania wojewódzkich i powiatowych społecznych rad do spraw osób niepełnosprawnych (Dz. U. Nr 62 poz. 560), Marszałek Województwa Podkarpackiego ponownie informuje, że organizacje i organy, o których mowa w art. 44c ust. 1 ustawy z dnia 27 sierpnia 1997 roku o rehabilitacji zawodowej i społecznej oraz zatrudnianiu osób niepełnosprawnych (Dz. U. z 2011r. Nr 127 poz. 721, z późn. zm.) mogą zgłaszać po jednym kandydacie na członka Wojewódzkiej Społecznej Rady do Spraw Osób Niepełnosprawnych w terminie **do 31 stycznia 2012 r.**

O zachowaniu terminu decyduje data stempla pocztowego. Kandydatami mogą być przedstawiciele organizacji pozarządowych, fundacji, przedstawiciele wojewody oraz jednostek samorządu terytorialnego działających na terenie Województwa Podkarpackiego.

Pisemne zgłoszenie kandydata powinno zawierać następujące dane:

1. Imię i nazwisko kandydata

2. Adres do korespondencji

3. Opis przebiegu pracy zawodowej ze szczególnym uwzględnieniem działań na rzecz osób niepełnosprawnych.

Zgłoszenia należy dokonać na adres:
Regionalny Ośrodek Polityki Społecznej
ul. Hetmańska 120
35-078 Rzeszów

Powołanie przez Marszałka Województwa Podkarpackiego członków Wojewódzkiej Społecznej Rady do Spraw Osób Niepełnosprawnych w liczbie 7 osób nastąpi w formie pisemnej w terminie 30 dni, licząc od dnia 31 stycznia 2012 r.

Marszałek Województwa Podkarpackiego

dr Mirosław Karapyta

3361

INFORMACJA
PREZESA URZĘDU REGULACJI ENERGETYKI
z dnia 6 grudnia 2011 r.

o decyzjach Prezesa Urzędu Regulacji Energetyki zmieniających koncesje na wytwarzanie ciepła oraz na przesyłanie i dystrybucję ciepła przedsiębiorstwa energetycznego Orion Engineered Carbons Sp. z o.o. z siedzibą w Jaśle

W dniu 6 grudnia 2011 r. decyzjami Nr WCC/820-ZTO-A/470/W/OKR/2011/EŚ oraz Nr PCC/866-ZTO-A/470/W/OKR/2011/EŚ Prezes Urzędu Regulacji Energetyki, na podstawie art. 155 ustawy z dnia 14 czerwca 1960 r. - Kodeks postepowania administracyjnego (Dz. U. z 2000 r. Nr 98, poz. 1071 z późn. zm.) oraz w związku z art. 35 ust. 1 pkt. 1, art. 32 ust. 1 pkt 1 i 3 ustawy z dnia 10 kwietnia 1997 r. - Prawo energetyczne (Dz. U. z 2006 r. Nr 89, poz. 625 z późn. zm.), zmienił swoje decyzje z dnia 7 grudnia 1999 r. w sprawie udzielenia przedsiębiorstwu energetycznemu Orion Engineered Carbons Sp. z o. o. z siedzibą w Jaśle (zwanemu dalej "Przedsiębiorstwem energetycznym"), koncesji na wytwarzanie ciepła oraz na przesyłanie i dystrybucję ciepła.

Decyzjami z dnia 7 grudnia r. 1999 r. Nr WCC/820/470/W/1/2/99/MS (z późn. zm.) oraz Nr PCC/866/470/W/1/2/99/MS (z późn. zm.) Prezes Urzędu Regulacji Energetyki udzielił Przedsiębiorstwu energetycznemu, odpowiednio koncesje na wytwarzanie ciepła oraz koncesje na przesyłanie i dystrybucję ciepła, na okres do dnia 15 grudnia 2011 r.

Pismem z dnia 21 października 2010 r. znak: OCE/P-PP/1/2011 Przedsiębiorstwo energetyczne, wystąpiło z wnioskiami o zmianę ww. decyzji, w związku ze zmianą nazwy z Evonik Carbon Black Polska Sp. zo.o. na Orion Engineered Carbons Sp. z o.o.

Na podstawie art. 155 Kpa decyzja ostateczna, na mocy której strona nabyła prawo, może być w każdym czasie za zgodą strony uchylona lub zmieniona przez organ administracji publicznej, który ją wydał, lub przez organ wyższego stopnia, jeżeli przepisy szczególne nie sprzeciwiają się uchyleniu lub zmianie takiej decyzji i przemawia za tym interes społeczny lub słuszny interes strony.

Mając na uwadze powyższe okoliczności oraz po stwierdzeniu, że wniosek przedsiębiorstwa energetycznego zasługuje na uwzględnienie w całości i nie jest on sprzeczny z interesem społecznym - postanowiłem orzec jak w sentencji.

Decyzja została doręczona stronie.

Główny Specjalista

Ryszard Wójcik

- **Prenumerata i rozpowszechnianie** Dzienników Urzędowych Województwa Podkarpackiego: Wydział Organizacyjno-Administracyjny tel.: (017) 867 1205, pok. 205
- Zbiory Dzienników Urzędowych wraz ze skorowidzami wyłożone są do powszechnego wglądu w Wydziale Prawnym i Nadzoru, w pokoju 245 w godzinach pracy Urzędu.

Wydawca: Wojewoda Podkarpacki
Redakcja: Podkarpacki Urząd Wojewódzki w Rzeszowie, Wydział Prawny i Nadzoru
Rzeszów, ul. Grunwaldzka 15, pok. 245 i 245a, tel. (017) 867 1245 lub (017) 867 1263
e-mail: redakcja@rzeszow.uw.gov.pl

Skład komputerowy: Podkarpacki Urząd Wojewódzki w Rzeszowie, Wydział Organizacyjno-Administracyjny
ul. Grunwaldzka 15, tel. (017) 867 1545, pok. 546
e-mail: dziennik@ rzeszow.uw.gov.pl

Druk: Podkarpacki Urząd Wojewódzki w Rzeszowie, Wydział Organizacyjno-Administracyjny
Rzeszów, ul. Grunwaldzka 15, tel. (017) 867 1020, pok. 20

Tłoczono z polecenia Wojewody Podkarpackiego w Podkarpackim Urzędzie Wojewódzkim w Rzeszowie, Wydział Organizacyjno-Administracyjny
Rzeszów, ul. Grunwaldzka 15

ISSN 1508 - 4760 **Cena 25,74 zł** (w tym 8% VAT)