



DZIENNIK URZĘDOWY

WOJEWÓDZTWA PODKARPACKIEGO

Rzeszów, dnia 20 maja 2009 r.

Nr 33

TREŚĆ:

Poz.:

UCHWAŁY RAD MIEJSKICH:

- 912 – w Baranowie Sandomierskim Nr XXX/253/09 z dnia 21 kwietnia 2009 r. w sprawie regulaminu określającego wysokość stawek i szczegółowe warunki przyznawania dodatków do wynagrodzenia zasadniczego, szczegółowe warunki obliczania i wypłacania wynagrodzenia za godziny ponadwymiarowe i godziny doraźnych zastępstw oraz wysokość i warunki wypłacania nagród ze specjalnego funduszu na nagrody za osiągnięcia dydaktyczno – wychowawcze i wysokość nauczycielskiego dodatku mieszkaniowego oraz szczegółowe zasady jego przyznawania i wypłacania dla nauczycieli zatrudnionych w szkołach i przedszkolach dla których organem prowadzącym jest Gmina Baranów Sandomierski – po uzgodnieniu ze Związkami Zawodowymi..... 2979
- 913 – w Nowej Sarzynie Nr XLII/278/09 z dnia 30 marca 2009 r. w sprawie przyjęcia Gminnego Programu Opieki nad Zabytkami Miasta i Gminy Nowa Sarzyna na lata 2009-2012..... 2986

UCHWAŁY RAD GMIN:

- 914 – w Bojanowie Nr XXV/175/09 z dnia 27 marca 2009 r. w sprawie zasad udzielania i rozmiaru zniżek nauczycielom, którym powierzono stanowiska kierownicze w szkołach podstawowych i gimnazjach prowadzonych przez Gminę Bojanów..... 3055
- 915 – w Bojanowie Nr XXV/176/09 z dnia 27 marca 2009 r. w sprawie kryteriów i trybu przyznawania nagród dla nauczycieli szkół prowadzonych przez Gminę Bojanów..... 3055
- 916 – w Birczy Nr XL/28/09 z dnia 27 marca 2009 r. w sprawie: regulaminu określającego - wysokości stawek i szczegółowych warunków przyznawania i wypłacania dodatków za wysługę lat, motywacyjnego, funkcyjnego, mieszkaniowego oraz za warunki pracy, jak również szczegółowych warunków obliczania i wypłacania wynagrodzenia za godziny ponadwymiarowe i godziny doraźnych zastępstw oraz wysokości i warunków wypłacania nagród dla nauczycieli zatrudnionych w szkołach, dla których organem prowadzącym jest Gmina Bircza..... 3059
- 917 – w Birczy Nr XL/29/09 z dnia 27 marca 2009 r. w sprawie: kryteriów i trybu przyznawania nagród Wójta i Dyrektora szkoły dla nauczycieli uczących w szkołach, dla których organem prowadzącym jest Gmina Bircza oraz sposobu podziału środków na te nagrody pomiędzy organ prowadzący a dyrektorów szkół 3063
- 918 – w Dzikowcu Nr XXX/222/09 z dnia 30 kwietnia 2009 r. w sprawie określenia górnych stawek opłat za usługi w zakresie odbierania odpadów komunalnych od właścicieli nieruchomości i w zakresie opróżniania zbiorników bezodpływowych i transportu nieczystości ciekłych..... 3068

-
- 919** – w **Dzikowcu** Nr XXX/223/09 z dnia 30 kwietnia 2009 r. w sprawie wprowadzenia zmiany w uchwale Nr XXVIII/195/09 Rady Gminy Dzikowiec z dnia 27 lutego 2009 w sprawie ustalenia liczby punktów i zasad usytuowania miejsc sprzedaży napojów alkoholowych na terenie Gminy Dzikowiec..... 3068
- 920** – w **Olszanicy** Nr XXIII/163/08 z dnia 30 grudnia 2008 r. w sprawie budżetu Gminy Olszanica na rok 2009..... 3069
- 921** – w **Orłach** Nr XXI/218/08 z dnia 30 grudnia 2008 r. w sprawie uchwalenia budżetu Gminy Orły na rok 2009..... 3083

POROZUMIENIA:

- 922** – zawarte w dniu 29 kwietnia 2009 r. **między Powiatem Krośnieńskim a Gminą Korczyna** w sprawie powierzenia do prowadzenia zadań publicznych..... 3096
- 923** – zawarte w dniu 29 kwietnia 2009 r. **między Powiatem Krośnieńskim a Gminą Krościenko Wyżne** w sprawie powierzenia do prowadzenia zadań publicznych..... 3097

REFERENDUM GMINNE

- 924** – w sprawie akceptacji odpłatnego przejęcia przez **Gminę Miejsce Piastowe** obowiązków właścicieli nieruchomości w zakresie pozbywania się zebranych na terenie nieruchomości stałych odpadów komunalnych zarządzane na dzień 10 maja 2009 r..... 3099
-
-

912

**UCHWAŁA Nr XXX/253/09
RADY MIEJSKIEJ W BARANOWIE SANDOMIERSKIM
z dnia 21 kwietnia 2009 r.**

w sprawie regulaminu określającego wysokość stawek i szczegółowe warunki przyznawania dodatków do wynagrodzenia zasadniczego, szczegółowe warunki obliczania i wypłacania wynagrodzenia za godziny ponadwymiarowe i godziny doraźnych zastępstw oraz wysokość i warunki wypłacania nagród ze specjalnego funduszu na nagrody za osiągnięcia dydaktyczno – wychowawcze i wysokość nauczycielskiego dodatku mieszkaniowego oraz szczegółowe zasady jego przyznawania i wypłacania dla nauczycieli zatrudnionych w szkołach i przedszkolach dla których organem prowadzącym jest Gmina Baranów Sandomierski – po uzgodnieniu ze Związkami Zawodowymi

Działając na podstawie art. 18 ust. 2 pkt 15 oraz art. 40 ust. 1 i art. 42 ustawy z dnia 8 marca 1990 roku o samorządzie gminnym (Dz. U. 2001 r. Nr 142, poz. 1591, z późn. zm.) w związku z art. 30 ust. 6 i art. 54 ust. 7 oraz art. 91d pkt 1 ustawy z dnia 26 stycznia 1982 r. Karta Nauczyciela (tj. Dz. U. 2006r. Nr 97, poz. 674 z późn. zm.) oraz rozporządzenia Ministra Edukacji Narodowej i Sportu z dnia 31 stycznia 2005 roku w sprawie wysokości minimalnych stawek wynagrodzenia zasadniczego nauczycieli, ogólnych warunków przyznawania dodatków do wynagrodzenia zasadniczego oraz wynagradzania za pracę w dniu wolnym od pracy (Dz. U. Nr 22, poz. 181 z późn. zm.), uchwala się, co następuje:

§ 1. Uchwala się regulamin określający wysokość stawek i szczegółowe warunki przyznawania dodatków do wynagrodzenia zasadniczego, szczegółowe warunki obliczania i wypłacania wynagrodzenia za godziny ponadwymiarowe i godziny doraźnych zastępstw oraz wysokość i warunki wypłacania nagród ze specjalnego funduszu na nagrody za osiągnięcia dydaktyczno-wychowawcze oraz wysokość i szczegółowe zasady przyznawania dodatku mieszkaniowego dla nauczycieli zatrudnionych w szkołach i przedszkolach prowadzonych przez Gminę Baranów Sandomierski.

Rozdział I

Postanowienia wstępne

§ 2. 1. Tabelę zaszeregowania oraz minimalne stawki wynagrodzenia zasadniczego dla nauczycieli, a także sposób dokumentowania prawa do określonej stawki wynagrodzenia zasadniczego określa rozporządzenie Ministra Edukacji Narodowej i Sportu w sprawie wysokości minimalnych stawek wynagrodzenia zasadniczego nauczycieli (...), (Dz. U. Nr 22, poz. 181, z późn. zm.).

2. Wysokość, warunki oraz zasady wypłacania nauczycielom:

1) dodatku za wysługę lat;

- 2) dodatku za uciążliwość pracy;
- 3) dodatkowego wynagrodzenia za pracę w porze nocnej;
- 4) nagród jubileuszowych;
- 5) dodatkowego wynagrodzenia rocznego;
- 6) zasiłku na zagospodarowanie;
- 7) odpraw z tytułu rozwiązania stosunku pracy;
- 8) odpraw z tytułu przejścia na emeryturę,

określają odpowiednie przepisy Karty Nauczyciela oraz przepisy rozporządzenia Ministra Edukacji Narodowej i Sportu w sprawie wysokości minimalnych stawek wynagrodzenia zasadniczego nauczycieli (...), (Dz. U. Nr 22, poz. 181 z późn. zm.).

§ 3. Wysokość, warunki oraz zasady wypłacania nauczycielom dotychczasowych dodatków specjalistycznych reguluje art. 9 ustawy z dnia 18 lutego 2000r o zmianie ustawy – Karta Nauczyciela oraz o zmianie innych ustaw (Dz. U. Nr 19, poz. 239)

§ 4. Ilekroć w dalszych przepisach jest mowa bez bliższego określenia o:

- 1) szkole – należy przez to rozumieć Szkoły Podstawowe, Zespół Szkół i Placówek, Zespoły Szkół, Zespoły Szkolno-Przedszkolne, dla których organem prowadzącym jest Gmina Baranów Sandomierski;
- 2) klasie- należy przez to rozumieć także oddział przedszkolny;
- 3) nauczycielu – należy przez to rozumieć wychowawców i innych pracowników pedagogicznych zatrudnionych w jednostkach organizacyjnych wymienionych w pkt 1;
- 4) dyrektorze – należy przez to rozumieć dyrektora jednostki, o której mowa w pkt 1;

- 5) roku szkolnym – należy przez to rozumieć okres pracy szkoły od dnia 1 września do dnia 31 sierpnia roku następnego;
- 6) Burmistrz - należy przez to rozumieć Burmistrza Miasta i Gminy Baranów Sandomierski;
- 7) Karcie Nauczyciela - należy przez to rozumieć ustawę z dnia 26 stycznia 1982 roku Karta Nauczyciela (tj. Dz. U. 2006 r. Nr 97, poz. 674 z późn. zm.);
- 8) rozporządzeniu - należy przez to rozumieć rozporządzenie Ministra Edukacji Narodowej i Sportu z dnia 31 stycznia 2005 roku w sprawie wysokości minimalnych stawek wynagrodzenia zasadniczego nauczycieli, ogólnych warunków przyznawania dodatków do wynagrodzenia zasadniczego oraz wynagradzania za pracę w dniu wolnym od pracy (Dz. U. Nr 22, poz. 181 z późn. zm.);
- 9) tygodniowym obowiązkowym wymiarze zajęć lub pensum dydaktyczne – należy przez to rozumieć tygodniowy obowiązkowy wymiar godzin, o którym mowa w art. 42. ust. 3 Karty Nauczyciela oraz ustalony przez organ prowadzący na podstawie art. 42, ust. 7 pkt 2 i 3 Karty Nauczyciela;
- 10) wynagrodzeniu zasadniczym – należy przez to rozumieć wynagrodzenie zasadnicze nauczycieli określone w rozporządzeniu, o którym mowa w pkt 7;
- 11) Gminie – należy przez to rozumieć Miasto i Gmina Baranów Sandomierski;
- 12) Związkach Zawodowych – należy przez to rozumieć Związek Nauczycielstwa Polskiego oraz NSZZ „Solidarność” zrzeszający nauczycieli zatrudnionych w szkołach i przedszkolach, dla których organem prowadzącym jest Miasto i Gmina Baranów Sandomierski.

§ 5. 1. Regulamin określa wysokość i zasady przyznawania nauczycielom:

- 1) dodatku motywacyjnego;
- 2) dodatku funkcyjnego;
- 3) dodatku za warunki pracy;
- 4) wynagrodzenia za godziny ponadwymiarowe i godziny doraźnych zastępstw;
- 5) nagród;
- 6) dodatku za wysługę lat;
- 7) dodatku mieszkaniowego.

2. O ile przepisy regulaminu nie stanowią inaczej, stawki dodatków określone w regulaminie dotyczą miesięcznej wysokości danego dodatku.

Rozdział II

Dodatek motywacyjny

§ 6. 1. Na wypłatę dodatków motywacyjnych przeznaczają się maksymalnie od 5% do 15% planowanych rocznych środków na wynagrodzenia w danej szkole.

2. Wysokość dodatku motywacyjnego oraz okres jego przyznania uwzględniając poziom spełniania warunków, o których mowa w § 7, w stosunku do nauczyciela ustala dyrektor, w ramach posiadanych środków finansowych określonych w planie finansowym szkoły, w stosunku do dyrektora ustala Burmistrz.

3. Dodatek motywacyjny przyznaje się na czas określony, nie krótszy niż 3 miesiące i nie dłuższy niż jeden rok szkolny.

4. Dodatek motywacyjny dla nauczyciela nie może być wyższy niż 15% jego wynagrodzenia zasadniczego, a dla dyrektora nie wyższy niż 25% jego wynagrodzenia zasadniczego.

5. Prawo do dodatku motywacyjnego nauczyciel nabywa po przepracowaniu w szkołach na terenie Gminy co najmniej jeden rok szkolny.

6. Nauczycielowi uzupełniającemu etat w innej szkole dodatek motywacyjny przyznaje dyrektor szkoły macierzystej w uzgodnieniu z dyrektorem szkoły, w której nauczyciel uzupełnia etat.

7. Nauczycielowi przeniesionemu do pracy w innej szkole, zgodnie z art. 18 Karty Nauczyciela, wysokość dodatku oraz okres jego przyznania ustala dyrektor szkoły, do której nauczyciel został przeniesiony, po zasięgnięciu opinii dyrektora szkoły, w której nauczyciel pracował poprzednio.

8. Dodatek motywacyjny wypłaca się z góry, w terminie wypłaty wynagrodzenia.

9. Przydzielony dodatek motywacyjny nie zwiększa wynagrodzenia zasadniczego.

10. Decyzje o przyznaniu dodatku motywacyjnego przyznaje się w formie pisemnej.

§ 7. 1. Dodatek motywacyjny przyznaje się nauczycielowi, dyrektorowi, który rzetelnie realizuje zadania związane z powierzonym mu stanowiskiem oraz podstawowymi funkcjami szkoły (dydaktyczną, wychowawczą i opiekuńczą), wspiera każdego ucznia w jego rozwoju, dąży do pełni własnego rozwoju osobowego oraz uzyskuje znaczące efekty w swojej pracy zawodowej potwierdzone osiągnięciami w sferze dydaktycznej, wychowawczej i opiekuńczej.

2. Przy przyznaniu nauczycielowi dodatku motywacyjnego uwzględnia się:

- 1) przestrzeganie dyscypliny pracy,
- 2) praktyczne oraz skuteczne stosowanie nowoczesnych metod nauczania i wychowania,

- 3) dbałość o mienie szkoły, pracownie, pomoce dydaktyczne i wzbogacenie bazy dydaktycznej,
- 4) rzetelne i terminowe wywiązywanie się z poleceń służbowych,
- 5) wzorowe prowadzenie powierzzonej nauczycielowi dokumentacji szkoły.
- 6) Zaangażowanie w realizację czynności i zajęć, o których mowa w art. 42 ust. 2 pkt 2 Karty Nauczyciela, a w szczególności spełnienie dodatkowo jeszcze trzech spośród wymienionych poniżej warunków:
- a) uzyskiwanie przez uczniów, z uwzględnieniem ich możliwości oraz warunków pracy nauczyciela, dobrych osiągnięć dydaktyczno – wychowawczych potwierdzonych wynikami klasyfikacji lub promocji, efektami egzaminów i sprawdzianów albo sukcesami w konkursach, zawodach olimpiadach itp.;
- b) skuteczne rozwiązywanie problemów wychowawczych uczniów poprzez kształtowanie postaw odpowiedzialności za własną edukację, planowania własnej przyszłości, pracy nad sobą oraz właściwych postaw moralnych i społecznych;
- c) skuteczne przeciwdziałanie agresji, patologiom i uzależnieniom;
- d) aktywne i efektywne działanie na rzecz uczniów potrzebujących opieki, z uwzględnieniem ich potrzeb, w szczególności w stałej współpracy z ich rodzicami, właściwymi instytucjami i osobami świadczącymi pomoc socjalną;
- e) inicjowanie i sprawne organizowanie konkursów, zawodów, imprez i uroczystości szkolnych, w tym zawodów sportowych i wycieczek szkolnych;
- f) udział w komisjach egzaminacyjnych i konkursowych;
- g) opieka nad samorządem uczniowskim lub innymi organizacjami uczniowskimi działającymi w szkole;
- h) inicjowanie i prowadzenie nadobowiązkowych zajęć pozalekcyjnych pozaszkolnych zgodnie z zainteresowaniami uczniów;
- i) atrakcyjne zagospodarowanie czasu wolnego uczniów.
- j) skuteczne kierowanie rozwojem ucznia szczególnie uzdolnionego – rozwijanie jego zainteresowań i uzdolnień;
- k) doskonalenie swojej wiedzy i umiejętności zawodowych w różnorodnych zorganizowanych formach oraz stosowanie jej w praktyce szkolnej;
- l) prowadzenie lekcji koleżeńskich, przejawianie innych form aktywności w ramach wewnątrzszkolnego doskonalenia zawodowego nauczycieli;
- m) aktywny udział w realizowaniu innych zadań statutowych szkoły;
3. Podstawą przyznania dyrektorowi dodatku motywacyjnego jest:
- 1) prowadzenie polityki finansowej szkoły zgodnie z obowiązującym prawem, przestrzeganie dyscypliny finansów publicznych, celowe i oszczędne wydatkowanie środków finansowych, prawidłowe gospodarowanie majątkiem;
- 2) prowadzenie właściwej polityki kadrowej;
- 3) przestrzeganie regulaminu pracy;
- 4) troska o stan bazy dydaktycznej, estetykę i porządek obiektu, którym administruje;
- 5) współdziałanie z organem prowadzącym w zakresie realizacji zadań edukacyjnych i wychowawczych;
- 6) współpraca z organami szkoły i Związkami Zawodowymi;
- 7) spełnienie dodatkowo jeszcze trzech spośród wymienionych poniżej warunków:
- a) tworzenie optymalnych warunków do realizacji zadań dydaktycznych, wychowawczych i opiekuńczych placówki;
- b) wykazywanie szczególnej troski o bezpieczeństwo, higienę w szkole z uwzględnieniem profilaktyki w zakresie patologii społecznej;
- c) inspirowanie pracowników do podejmowania dodatkowych zadań oraz doskonalenia zawodowego;
- d) uzyskiwanie przez szkołę sukcesów w konkursach, zawodach i olimpiadach;
- e) osiąganie przez szkołę dobrych wyników z egzaminów i sprawdzianów;
- f) pozyskiwanie środków pozabudżetowych, służących poszerzeniu oferty edukacyjnej placówki;
- g) tworzenie właściwej atmosfery w pracy służącej realizacji statutowych zadań placówki;
- h) aktywny udział szkoły w środowisku lokalnym;
- i) zaangażowanie i przejawianie inicjatywy w podnoszeniu poziomu kierowanej przez siebie szkoły;
- j) samodzielność i inicjatywa w rozwiązywaniu problemów;
- k) współpraca z organami innych szkół i Związkami Zawodowymi.

§ 8. Dodatek motywacyjny nie przyznaje się:

- 1) nauczycielom przebywającym na urloпах:
 - a) wychowawczych,
 - b) dla poratowania zdrowia,
 - c) bezpłatnych,
- 2) nauczycielom przebywającym w stanie nieczynnym,

Rozdział III

Dodatek funkcyjny

§ 9. 1. Dodatek funkcyjny przysługuje nauczycielom, którym powierzono stanowisko:

- 1) dyrektora lub wicedyrektora,
- 2) wychowawstwo klasy,
- 3) funkcje opiekuna stażu,
- 4) kierownika przedszkola.

2. Dodatek funkcyjny przysługuje także nauczycielom, którym powierzono obowiązki kierownicze w zastępstwie.

§ 10. 1. Dodatek funkcyjny przysługuje od pierwszego dnia miesiąca następującego po miesiącu w którym nastąpiło powierzenie stanowiska kierowniczego, o którym mowa w § 9 ust. 1 pkt 1 oraz pkt 4 lub funkcji, o których mowa w § 9 ust. 1 pkt 2,3, a jeżeli powierzenie stanowiska lub funkcji nastąpiło z pierwszym dniem miesiąca – od tego dnia.

2. Nauczyciel traci prawo do dodatku funkcyjnego z pierwszym dniem miesiąca następującego po miesiącu, w którym nastąpiło odwołanie ze stanowiska kierowniczego (z pełnienia funkcji), lub wygasł okres powierzenia stanowiska (pełnienia funkcji), a jeżeli nastąpiło to pierwszego dnia miesiąca – od tego dnia.

3. Dodatek funkcyjny z tytułu pełnienia obowiązków opiekuna stażu przysługuje od pierwszego dnia m-ca następującego po miesiącu, w którym została powierzona funkcja opiekuna stażu. Dodatek przysługuje na każdą osobę odbywającą staż i powierzoną danemu nauczycielowi. Dodatek nie przysługuje w okresie przerwania stażu przez nauczyciela, odbywającego ten staż. W razie zaprzestania wykonywania funkcji opiekuna stażu w ciągu miesiąca, nauczyciel traci prawo do tego dodatku z końcem danego miesiąca.

4. Dodatek za wychowawstwo klasy przysługuje za wykonywanie funkcji wychowawcy klasy. W razie zaprzestania wykonywania obowiązków wychowawcy klasy w ciągu m-ca lub podjęcia funkcji wychowawcy w takim czasie, nauczyciel otrzymuje

dodatek z tego tytułu proporcjonalnie do przepracowanego okresu.

5. W razie zbiegu tytułu do dwóch lub więcej dodatków wypłaca się wszystkie dodatki.

§ 11. 1. Dodatek funkcyjny dyrektorom szkół przyznaje Burmistrz, a wicedyrektorom, osobom pełniącym inne stanowiska kierownicze oraz pozostałym nauczycielom, którym powierzono wychowawstwo klasy lub funkcję opiekuna stażu przyznaje dyrektor w wysokości określonej w § 12. Dodatek funkcyjny przyznaje się z zachowaniem formy pisemnej.

2. Przy ustalaniu wysokości dodatku funkcyjnego dla dyrektora bierze się pod uwagę:

- 1) wielkość szkoły liczbę uczniów, ilość oddziałów, liczbę pracowników pedagogicznych i niepedagogicznych;
- 2) prawidłową organizację pracy, poprawność pod względem formalno - prawnym podejmowanych decyzji oraz ich zasadność;
- 3) jakość sprawowanego nadzoru pedagogicznego i kontroli wewnętrznej;
- 4) prawidłowość realizacji budżetu szkoły i przestrzeganie dyscypliny finansowej;
- 5) zaangażowanie w pozyskiwaniu środków pozabudżetowych;
- 6) współpracę z burmistrzem, Radą Pedagogiczną, Radą Rodziców, Samorządem Uczniowskim;
- 7) wyniki pracy szkoły;
- 8) terminowość i rzetelność wykonywanych zadań;
- 9) współpracę z różnymi organizacjami i instytucjami mającą na celu wspomaganie działalności i zadań statutowych szkoły;
- 10) działalność na rzecz poprawy bazy materialnej;
- 11) współpracę ze związkami zawodowymi.

3. Zmiana warunków określonych w ust. 2 może być podstawą do zmiany wysokości dodatku funkcyjnego dyrektora. Zmiana wysokości dodatku funkcyjnego nie wymaga zachowania okresu wypowiedzenia.

4. Dodatek funkcyjny wypłaca się z góry w terminie wypłaty wynagrodzenia.

§ 12. 1. Wysokość dodatku funkcyjnego dla nauczycieli, którym powierzono stanowisko kierownicze bądź powierzono pełnienie funkcji, ustala się według tabeli:

Lp.	Stanowisko kierownicze/ sprawowana funkcja	Miesięcznie w złotych
1	Przedszkola: a) dyrektor przedszkola do 4 oddziałów b) dyrektor przedszkola liczącego więcej niż 4 oddziały c) kierownik przedszkola	250 - 500 450 - 550 100 - 500
2	Szkoły wszystkich typów: a) dyrektor szkoły liczącej: - do 6 oddziałów - od 7 do 12 oddziałów - powyżej 12 oddziałów b) wicedyrektor szkoły	300 - 500 400 - 900 500 - 1000 100 - 500
3	Funkcja opiekuna stażu	30/ za jednego stażystę
4	Wychowawstwo klasy	50/ za jedną klasę

Rozdział IV

Dodatek za warunki pracy

§ 13. Dodatek za warunki pracy przysługuje nauczycielom pracującym w trudnych i uciążliwych warunkach określonych na podstawie art. 34 Karty Nauczyciela.

§ 14. Za pracę w warunkach trudnych oraz uciążliwych uznaje się prowadzenie zajęć, o których mowa w rozporządzeniu.

§ 15. 1. Nauczycielowi przysługuje dodatek za warunki pracy w trudnych i uciążliwych dla zdrowia warunkach określonych w § 8 i § 9 rozporządzenia.

2. Wysokość dodatku dla nauczycieli za trudne warunki pracy wynosi:

- 1) za prowadzenie zajęć dydaktycznych w klasach łączonych w szkołach podstawowych – w wysokości 25% stawki godzinowej wynagrodzenia zasadniczego,
- 2) za prowadzenie zajęć indywidualnego nauczania dziecka zakwalifikowanego do kształcenia specjalnego - w wysokości 20% stawki godzinowej wynagrodzenia zasadniczego.

3. W przypadku zbiegu tytułów do dwóch dodatków wypłaca się obydwa te dodatki.

§ 16. Dodatek za warunki pracy w formie pisemnej, dla dyrektora ustala Burmistrz, a dla nauczycieli i innych osób pełniących funkcje kierownicze ustala dyrektor szkoły.

§ 17. 1. Dodatki za warunki pracy wypłaca się za godziny faktycznie zrealizowane.

2. Dodatki za warunki pracy wypłaca się miesięcznie z dołu

Rozdział V

Wynagrodzenie za godziny nadwymiarowe i godziny doraźnych zastępstw

§ 18. 1. Przez godzinę nadwymiarową rozumie się przydzieloną nauczycielowi godzinę zajęć

dydaktycznych, wychowawczych lub opiekuńczych powyżej tygodniowego obowiązującego wymiaru zajęć dydaktycznych, wychowawczych i opiekuńczych.

2. Przez godzinę doraźnego zastępstwa rozumie się przydzieloną nauczycielowi godzinę zajęć dydaktycznych, wychowawczych lub opiekuńczych w zastępstwie za nieobecnego w szkole nauczyciela.

3. Nauczyciel może realizować godziny nadwymiarowe, zgodnie z posiadanymi kwalifikacjami na zasadach określonych w art. 35 Karty Nauczyciela.

4. Nauczyciel, który realizuje tygodniowy wymiar zajęć zgodnie z art. 42 ust. 4a Karty Nauczyciela nie może mieć przydzielonych godzin nadwymiarowych, z wyjątkiem godzin doraźnych zastępstw.

§ 19. 1. Wynagrodzenie za jedną godzinę nadwymiarową i doraźnego zastępstwa ustala się dzieląc stawkę wynagrodzenia zasadniczego wynikającą z osobistego zaszeregowania nauczyciela (łącznie z dodatkiem za warunki pracy, jeżeli praca w tej godzinie została zrealizowana w warunkach uprawniających do dodatku) przez miesięczną liczbę godzin tygodniowego obowiązkowego wymiaru godzin, ustalonego zgodnie z art. 42 ust. 3 Karty Nauczyciela lub na podstawie art. 42 ust. 7 pkt 3 tejże ustawy, dla rodzaju zajęć dydaktycznych realizowanych przez nauczyciela w ramach godzin nadwymiarowych lub godzin doraźnego zastępstwa.

2. Dla nauczyciela realizującego tygodniowy wymiar zajęć ustalony na podstawie art. 42 ust. 4a Karty Nauczyciela, wynagrodzenie za jedną godzinę doraźnego zastępstwa ustala się, dzieląc przyznana nauczycielowi stawkę wynagrodzenia zasadniczego (łącznie z dodatkiem za warunki pracy, jeżeli praca w tej godzinie została zrealizowana w warunkach uprawniających do dodatku) przez miesięczną liczbę godzin realizowanego wymiaru godzin.

3. Miesięczną liczbę godzin obowiązkowego wymiaru zajęć nauczyciela, o której mowa w ust. 1, 2 ustala się mnożąc tygodniowy obowiązkowy wymiar godzin, o którym mowa w art. 42 ust. 3 lub ustalonego na podstawie art. 42 ust. 4a i ust. 7 pkt 3 Karty Nauczyciela przez 4,16 z zaokrągleniem do

pełnych godzin, w ten sposób, że czas zajęć do 0,5 godziny pomija się a co najmniej 0,5 godziny liczy się za pełną godzinę.

4. Wynagrodzenie za godziny ponadwymiarowe przydzielone w planie organizacyjnym nie przysługuje za dni, w których nauczyciel nie zrealizował zajęć z powodu przerw przewidzianych przepisami o organizacji roku szkolnego, rozpoczynania lub kończenia zajęć w środku tygodnia, usprawiedliwionej nieobecności w pracy z wyjątkiem:

- 1) opieki nad zdrowym dzieckiem,
- 2) urlopu okolicznościowego określonego Kodeksem Pracy,
- 3) urlopu szkoleniowego udzielonego nauczycielom w celu kształcenia i doskonalenia,
- 4) zwolnienia z pracy zawodowej na czas niezbędny do wykonywania doraźnej czynności wynikającej z jego funkcji związkowej.

5. Dla ustalenia wynagrodzenia za godziny ponadwymiarowe w tygodniach, w których przypadają dni usprawiedliwionej nieobecności w pracy nauczyciela lub dni ustawowo wolne od pracy oraz w tygodniach, w których zajęcia rozpoczynają się lub kończą w środku tygodnia – za podstawę ustalenia liczby godzin ponadwymiarowych przyjmuje się obowiązkowy tygodniowy wymiar godzin pomniejszony o 1/5 tego wymiaru (lub o 1/4 gdy dla nauczyciela ustalono czterodniowy tydzień pracy) - za każdy dzień usprawiedliwionej nieobecności w pracy lub dzień ustawowo wolny od pracy. Liczba godzin ponadwymiarowych, za które przysługuje wynagrodzenie w takim tygodniu, nie może być większa niż liczba godzin przydzielonych w planie organizacyjnym.

6. Przydzielenie godzin doraźnych zastępstw nie może powodować przekroczeń środków finansowych przydzielonych na wynagrodzenia osobowe przewidzianych w budżecie szkoły.

7. Dyrektor jest odpowiedzialny za prawidłowość przydzielania godzin doraźnych zastępstw i ich rozliczania.

8. Wynagrodzenie za godziny ponadwymiarowe w ramach zajęć pozalekcyjnych ujęte w arkuszu organizacyjnym szkoły ustala się tak, jak za godziny ponadwymiarowe.

9. Przydzielone nauczycielowi przez dyrektora szkoły godziny doraźnych zastępstw są płatne

§ 20. 1. Wynagrodzenie za godziny, o których mowa w § 18 i § 19 przysługuje za godziny faktycznie zrealizowane, z zastrzeżeniem ust. 2.

2. Godziny ponadwymiarowe przypadające w dniach, w których nauczyciel nie mógł ich zrealizować z przyczyn leżących po stronie pracodawcy traktuje się jako godziny faktycznie odbyte.

3. Wynagrodzenie za godziny ponadwymiarowe i godziny doraźnych zastępstw wypłaca się miesięcznie z dołu.

Rozdział VI

Nagrody ze specjalnego funduszu nagród

§ 21. 1. Nauczyciele mogą otrzymywać nagrody ze specjalnego funduszu nagród za osiągnięcia dydaktyczno – wychowawcze, tworzone zgodnie z art. 49 Karty Nauczyciela.

2. W budżecie Gminy tworzy się specjalny fundusz nagród dla nauczycieli w wysokości 1% planowanego rocznego osobowego funduszu płac nauczycieli z przeznaczeniem na nagrody organu prowadzącego i nagrody dyrektorów z czego:

- 1) 20% środków funduszu przeznacza się na nagrody organu prowadzącego,
- 2) 80% środków funduszu przeznacza się na nagrody dyrektorów.

3. Kryteria i tryb przyznawania nagród ze specjalnego funduszu nagród dla nauczycieli za ich osiągnięcia dydaktyczno-wychowawcze określają odrębne przepisy.

4. Wysokość nagrody ze specjalnego funduszu nagród ustala się:

- 1) nagroda organu prowadzącego nie może być niższa od kwoty 1000 zł,
- 2) nagroda dyrektora nie może być równa kwocie 1000 zł ani też od niej wyższa.

5. Nagrody ze specjalnego funduszu nagród wypłaca się niezwłocznie po jej przyznaniu, jednak nie później niż do końca miesiąca, w którym została przyznana.

Rozdział VII

Dodatek za wysługę lat

§ 22. 1. Dodatek za wysługę lat przysługuje za dni, za które nauczyciel otrzymuje wynagrodzenie oraz za dni nieobecności w pracy z powodu niezdolności do pracy wskutek choroby lub konieczności sprawowania opieki nad dzieckiem lub chorym członkiem rodziny, za które nauczyciel otrzymuje wynagrodzenie lub zasiłek z ubezpieczenia społecznego.

2. Okresy uprawniające do dodatku za wysługę lat określa rozporządzenie.

3. Dodatek za wysługę lat przysługuje od pierwszego dnia miesiąca, w którym nauczyciel nabył prawo do dodatku lub wyższej stawki dodatku.

4. Dodatek wypłaca się z góry w terminie wypłaty wynagrodzenia.

Rozdział VIII

Dodatek mieszkaniowy

§ 23. 1. Nauczycielowi zatrudnionemu w wymiarze nie niższym niż połowa tygodniowego obowiązkowego wymiaru godzin i posiadającemu

kwalifikacje wymagane na zajmowanym stanowisku przysługuje dodatek mieszkaniowy.

2. Wysokość nauczycielskiego dodatku mieszkaniowego, w zależności od liczby osób w rodzinie uprawnionego nauczyciela, wynosi miesięcznie:

- 1) przy jednej osobie w rodzinie -25 zł,
- 2) przy dwóch osobach w rodzinie -35 zł,
- 3) przy trzech osobach w rodzinie -45 zł,
- 4) przy czterech i więcej osobach w rodzinie - 50 zł

3. Do członków rodziny, o której mowa w ust. 2, zalicza się nauczyciela oraz wspólnie z nim zamieszkujących:

- 1) współmałżonka,
- 2) jego dzieci własne lub przysposobione do ukończenia 18 roku życia lub do czasu ukończenia nauki w szkole ponadgimnazjalnej, nie dłużej jednak niż do ukończenia 21 roku życia,
- 3) pozostające na wyłącznym utrzymaniu nauczyciela i jego małżonka ich dzieci własne lub przysposobione będące studentami, do czasu ukończenia studiów, nie dłużej jednak niż do ukończenia 24 roku życia,
- 4) rodziców pozostających na jego wyłącznym utrzymaniu.

4. Nauczycielowi i jego współmałżonkowi, będącego także nauczycielem, stale z nim zamieszkującemu, przysługuje tylko jeden dodatek mieszkaniowy, w wysokości określonej w ust. 2. Małżonkowie wspólnie określają pracodawcę, który będzie im wypłacał dodatek.

§ 24. 1. Nauczycielski dodatek mieszkaniowy przyznaje się na wniosek nauczyciela, a w przypadku nauczycieli, o których mowa w § 23 ust. 4, na ich wspólny wniosek.

2. Nauczycielowi dodatek przyznaje dyrektor, a dyrektorowi przyznaje Burmistrz.

3. Nauczycielski dodatek mieszkaniowy przysługuje nauczycielowi niezależnie od tytułu prawnego do zajmowanego przez niego lokalu mieszkalnego, od pierwszego dnia miesiąca następującego po miesiącu, w którym nauczyciel złożył wniosek o jego przyznanie.

4. Nauczycielski dodatek mieszkaniowy przysługuje w okresie wykonywania pracy, a także w okresach:

- 1) nie świadczenia pracy, za które przysługuje wynagrodzenie,
- 2) pobierania zasiłku z ubezpieczenia społecznego,
- 3) odbywania zasadniczej służby wojskowej, przeszkolenia wojskowego, okresowej służby

wojskowej; w przypadku jednak, gdy z nauczycielem powołanym do służby wojskowej zawarta była umowa o pracę na czas określony, dodatek wypłaca się nie dłużej niż do końca okresu, na który umowa ta była zawarta,

- 4) korzystania z urlopu wychowawczego.

5. Nauczycielowi pozostającemu w stosunku pracy jednocześnie w kilku szkołach spełniającemu warunki określone w § 23 ust. 1, przysługuje tylko jeden dodatek, wypłacany przez pracodawcę wskazanego przez nauczyciela.

§ 25. 1. Wypłacanie przysługującego dodatku mieszkaniowego ulega zawieszeniu na okres urlopu bezpłatnego nauczyciela dłuższego niż miesiąc kalendarzowy.

2. Wznowienie wypłacania dodatku po ustaniu przyczyn zawieszenia, następuje po złożeniu przez nauczyciela pisemnego wniosku zapis § 24 ust. 3 stosuje się odpowiednio.

3. Nauczycielowi, któremu wypłacany jest dodatek obowiązany jest zawiadomić niezwłocznie pracodawcę o okolicznościach powodujących utratę prawa do dodatku lub zawieszenia jego wypłacenia, zmiany liczby członków rodziny. W przypadku nie powiadomienia pracodawcy o wystąpieniu tych okoliczności, nienależnie pobrane przez nauczyciela świadczenie podlega zwrotowi wraz z odsetkami.

§ 26. O przyznaniu dodatku i jego zmianach pracodawca informuje nauczyciela w formie pisemnej.

§ 27. Nauczycielski dodatek mieszkaniowy wypłaca się w okresach miesięcznych, z dołu w terminie wypłaty wynagrodzenia.

Rozdział IX

Przepisy przejściowe i końcowe

§ 28. Organ prowadzący zabezpieczy środki na wypłatę dodatków do wynagrodzeń nauczycieli, o których mowa w art. 30 ust. 2,3 i 4 Karty Nauczyciela.

§ 29. 1. Uchwalanie i zmiana Regulaminu następuje w trybie i na zasadach jego ustanowienia.

2. W sprawach nieuregulowanych niniejszą Uchwałą zastosowanie mają przepisy Karty Nauczyciela oraz przepisy prawa pracy.

§ 30. Wykonanie uchwały powierza się Burmistrzowi.

§ 31. Uchwała wchodzi w życie po upływie 14 dni od dnia jej ogłoszenia w Dzienniku Urzędowym Województwa Podkarpackiego z mocą obowiązującą od dnia 1 stycznia 2009 roku.

Przewodniczący Rady Miejskiej

Kazimierz Idzik

913

**UCHWAŁA Nr XLII/278/09
RADY MIEJSKIEJ W NOWEJ SARZYNIE
z dnia 30 marca 2009 r.**

**w sprawie przyjęcia Gminnego Programu Opieki nad Zabytkami
Miasta i Gminy Nowa Sarzyna na lata 2009-2012**

Na podstawie art. 7 ust. 1 pkt 9 i art. 18 ust. 2 pkt 15 oraz art. 40 ust. 1 ustawy z dnia 8 marca 1990 r. o samorządzie gminnym (Dz. U. z 2001 r. Nr 142, poz. 1591, zmiany: Dz. U. z 2002 r. Nr 23, poz. 220, Nr 62, poz. 558, Nr 113, poz. 984, Nr 153, poz. 1271 i Nr 214, poz. 1806, z 2003 r. Nr 80, poz. 717 i Nr 162, poz. 1568, z 2004 r. Nr 102, poz. 1055 i Nr 116, poz. 1203, z 2005 r. Nr 172, poz. 1441 i Nr 175, poz. 1457, z 2006 r. Nr 17, poz. 128 i Nr 181, poz. 1337, z 2007 r. Nr 48, poz. 327, Nr 138, poz. 974 i Nr 173, poz. 1218 oraz z 2008 r. Nr 180, poz. 1111 i Nr 223, poz. 1458) w związku z art. 87 ust. 3 i 4 ustawy z dnia 23 lipca 2003 r. o ochronie zabytków i opiece nad zabytkami (Dz. U. z 2003 r. Nr 162, poz. 1568, zmiany: Dz. U. z 2004 r. Nr 96, poz. 959 i Nr 238, poz. 2390 oraz z 2006 r. Nr 50, poz. 362 i Nr 126, poz. 875), po uzyskaniu pozytywnej opinii Podkarpackiego Wojewódzkiego Konserwatora Zabytków w Przemyślu Rada Miejska uchwala co następuje;

§ 1. Przyjmuje się Gminny Program Opieki nad Zabytkami Miasta i Gminy Nowa Sarzyna na lata 2009-2012, stanowiący załącznik do niniejszej uchwały.

§ 2. Wykonanie uchwały powierza się Burmistrzowi Miasta i Gminy Nowa Sarzyna.

§ 3. Uchwała wchodzi w życie po upływie 14 dni od dnia ogłoszenia w Dzienniku Urzędowym Województwa Podkarpackiego.

**PRZEWODNICZĄCY
RADY MIEJSKIEJ**

Stanisław Kurlej

Załącznik
do uchwały Nr XLII/278/09
Rady Miejskiej w Nowej Sarzynie
z dnia 30 marca 2009 r.

**GMINNY PROGRAM OPIEKI NAD ZABYTKAMI
MIASTA I GMINY NOWA SARZYNA
NA LATA 2009-2012**

Spis treści:

I. Wprowadzenie

1. Podstawa prawna opracowania Programu.
2. Formy ochrony zabytków.
3. Wykaz zabytków proponowanych do wpisu do rejestru zabytków.
4. Wykaz zabytków proponowanych do wpisu do wojewódzkiej ewidencji zabytków.
5. Obowiązki właścicieli zabytków i kompetencje organów samorządowych związane z ochroną zabytków.

II. Charakterystyka zabytków występujących na terenie Miasta i Gminy Nowa Sarzyna oraz tło historyczne ich powstania.

III. Cele polityki gminnej związane z ochroną zabytków oraz sposób ich realizacji i możliwości finansowania.

1. Finansowanie zadań z zakresu ochrony zabytków.
2. Główne cele polityki gminnej związane z ochroną zabytków.
3. Zadania przyjęte do realizacji w latach 2009-2012.

Załącznik Nr 1 – wykaz zabytków nieruchomych

Załącznik Nr 2 – wykaz stanowisk archeologicznych

I. Wprowadzenie

„Gminny program opieki nad zabytkami Miasta i Gminy Nowa Sarzyna na lata 2009-2012”, zwany dalej „Programem”, jest dokumentem uzupełniającym w stosunku do innych opracowań strategicznych, obowiązujących na terenie Miasta i Gminy Nowa Sarzyna.

W programie zawarto obowiązki właścicieli zabytków oraz organów administracji samorządowej, wynikające z ustawy z dnia 23 lipca 2003 r. o ochronie zabytków i opiece nad zabytkami (Dz. U. Nr 162, poz. 1568, z późn. zm.), zwanej dalej „ustawą”. Ponadto w programie zawarto główne cele polityki gminnej związane z ochroną zabytków oraz plan działania obejmujący realizację tych celów i sposób finansowania planowanych przedsięwzięć.

Użyte w Programie określenia oznaczają:

- **zabytek** - nieruchomość lub rzecz ruchomą, ich części lub zespoły, będące dziełem człowieka lub związane z jego działalnością i stanowiące świadectwo minionej epoki bądź zdarzenia, których zachowanie leży w interesie społecznym ze względu na posiadaną wartość historyczną, artystyczną lub naukową,
- **zabytek nieruchomy** - nieruchomość, jej część lub zespół nieruchomości, o których mowa w myślniku 1,
- **zabytek ruchomy** - rzecz ruchomą, jej część lub zespół rzeczy ruchomych, o których mowa w myślniku 1,
- **zabytek archeologiczny** - zabytek nieruchomy, będący powierzchnią, podziemną lub podwodną pozostałością egzystencji i działalności człowieka, złożoną z nawarstwień kulturowych i znajdujących się w nich wytworów bądź ich śladów albo zabytek ruchomy, będący tym wytworem,
- **instytucja kultury wyspecjalizowana w opiece nad zabytkami** - instytucję kultury w rozumieniu przepisów o organizowaniu i prowadzeniu działalności kulturalnej, której celem statutowym jest sprawowanie opieki nad zabytkami,
- **prace konserwatorskie** - działania mające na celu zabezpieczenie i utrwalenie substancji zabytku, zahamowanie procesów jego destrukcji oraz dokumentowanie tych działań,
- **prace restauratorskie** - działania mające na celu wyeksponowanie wartości artystycznych i estetycznych zabytku, w tym, jeżeli istnieje taka potrzeba, uzupełnienie lub odtworzenie jego części, oraz dokumentowanie tych działań,
- **roboty budowlane** - roboty budowlane w rozumieniu przepisów Prawa budowlanego, podejmowane przy zabytku lub w otoczeniu zabytku,

- **badania konserwatorskie** - działania mające na celu rozpoznanie historii i funkcji zabytku, ustalenie użytych do jego wykonania materiałów i zastosowanych technologii, określenie stanu zachowania tego zabytku oraz opracowanie diagnozy, projektu i programu prac konserwatorskich, a jeżeli istnieje taka potrzeba, również programu prac restauratorskich,
- **badania architektoniczne** - działania ingerujące w substancję zabytku, mające na celu rozpoznanie i udokumentowanie pierwotnej formy obiektu budowlanego oraz ustalenie zakresu jego kolejnych przekształceń,
- **badania archeologiczne** - działania mające na celu odkrycie, rozpoznanie, udokumentowanie i zabezpieczenie zabytku archeologicznego,
- **historyczny układ urbanistyczny lub ruralistyczny** - przestrzenne założenie miejskie lub wiejskie, zawierające zespoły budowlane, pojedyncze budynki i formy zaprojektowanej zieleni, rozmieszczone w układzie historycznych podziałów własnościowych i funkcjonalnych, w tym ulic lub sieci dróg,
- **historyczny zespół budowlany** - powiązaną przestrzennie grupę budynków wyodrębnioną ze względu na formę architektoniczną, styl, zastosowane materiały, funkcję, czas powstania lub związek z wydarzeniami historycznymi,
- **krajobraz kulturowy** - przestrzeń historycznie ukształtowaną w wyniku działalności człowieka, zawierającą wytwory cywilizacji oraz elementy przyrodnicze,
- **otoczenie** - teren wokół lub przy zabytku wyznaczony w decyzji o wpisie terenu do rejestru zabytków w celu ochrony wartości widokowych zabytku oraz jego ochrony przed szkodliwym oddziaływaniem czynników zewnętrznych.

1. Podstawa prawna opracowania Programu i jego cele.

Obowiązek sporządzenia gminnego programu opieki nad zabytkami został nałożony na burmistrza art. 87 ustawy o ochronie zabytków i opiece nad zabytkami. Program sporządza się na okres 4 lat i wymaga przyjęcia przez radę gminy, po wcześniejszym zaopiniowaniu przez wojewódzkiego konserwatora zabytków. Z realizacji programu burmistrz ma sporządzić, co 2 lata, sprawozdanie, które przedstawiane jest radzie gminy.

Program ma na celu, w szczególności:

- włączenie problemów ochrony zabytków do systemu zadań strategicznych, wynikających z koncepcji przestrzennego zagospodarowania kraju,
- uwzględnianie uwarunkowań ochrony zabytków, w tym krajobrazu kulturowego

i dziedzictwa archeologicznego, łącznie z uwarunkowaniami ochrony przyrody i równowagi ekologicznej,

- zahamowanie procesów degradacji zabytków i doprowadzenie do poprawy stanu ich zachowania,
- wyeksponowanie poszczególnych zabytków oraz walorów krajobrazu kulturowego,
- podejmowanie działań zwiększających atrakcyjność zabytków dla potrzeb społecznych, turystycznych i edukacyjnych oraz wspieranie inicjatyw sprzyjających wzrostowi środków finansowych na opiekę nad zabytkami,
- określenie warunków współpracy z właścicielami zabytków, eliminujących sytuacje konfliktowe związane z wykorzystaniem tych zabytków,
- podejmowanie przedsięwzięć umożliwiających tworzenie miejsc pracy związanych z opieką nad zabytkami.

Przy opracowywaniu Programu uwzględniono zapisy zawarte w następujących aktach prawnych i opracowaniach:

1) akty prawne:

- ustawa z dnia 23 lipca 2003 r. o ochronie zabytków i opiece nad zabytkami (Dz. U. Nr 162, poz. 1568, z późn. zm.),
- ustawa z dnia 8 marca 1990 r. o samorządzie gminnym (tj. Dz. u. z 2001 r. Nr 142, poz. 1591, z późn. zm.);

2) dokumenty strategiczne województwa:

- „Plan zagospodarowania przestrzennego województwa podkarpackiego”, opracowany w 2002 r.,
- „Strategia rozwoju turystyki dla województwa podkarpackiego na lata 2007-2013”,
- „Wojewódzki Program Opieki nad Zabytkami w Województwie Podkarpackim na lata 2006-2009”;

3) dokumenty strategiczne gminy:

- Gminna Ewidencja Zabytków Miasta i Gminy Nowa Sarzyna,
- „Studium uwarunkowań i kierunków zagospodarowania przestrzennego Miasta i Gminy Nowa Sarzyna”, zatwierdzone uchwałą Rady Miejskiej w Nowej Sarzynie Nr XXIX/274/2000 z dnia 29 listopada 2000 r.,
- Miejskowy plan zagospodarowania przestrzennego przeznaczenia gruntów rolnych do zalesienia na terenie Miasta i Gminy Nowa Sarzyna, uchwalony uchwałą Rady Miejskiej

w Nowej Sarzynie Nr XLII/419/2006 z dnia 29 marca 2006 r. (Dz. Urz. Woj. Podkarpackiego Nr 35, poz. 643),

- „Strategia rozwoju Miasta i Gminy Nowa Sarzyna na lata 2000-2010”,
- „Plan Rozwoju Lokalnego Miasta i Gminy Nowa Sarzyna na lata 2004-2013”,
- „Plan Odnowy Miejscowości Sarzyna”, zatwierdzony uchwałą Rady Miejskiej w Nowej Sarzynie Nr XXIX/192/2008 z dnia 30 czerwca 2008 r.,
- „Plan Odnowy Miejscowości Łętownia”, zatwierdzony uchwałą Rady Miejskiej w Nowej Sarzynie Nr XXIX/193/2008 z dnia 30 czerwca 2008 r.,
- „Ocena przyrodnicza obszaru gminy i miasta Nowa Sarzyna”, opracowana w 1995 r. przez Biuro Urządzenia Lasu i Geodezji Leśnej Oddział w Przemysłu.

2. Formy ochrony zabytków.

Ustawa o ochronie zabytków i opiece nad zabytkami określa następujące formy ochrony zabytków:

- 1) wpis do rejestru zabytków;
- 2) uznanie za pomnik historii;
- 3) utworzenie parku kulturowego;
- 4) ustalenia ochrony w miejscowym planie zagospodarowania przestrzennego.

Na terenie Miasta i Gminy Nowa Sarzyna znajduje się 14 zabytków wpisanych do rejestru zabytków, w tym 2 zabytki nieruchome, 11 stanowisk archeologicznych oraz zabytek ruchomy: rzeźba „Chrystus Ukrzyżowany” i organy. Zabytki te na terenie gminy zlokalizowane są w sposób następujący:

- 5 stanowisk archeologicznych w Sarzynie,
- 2 stanowiska archeologiczne w Rudzie Łańcuckiej,
- 2 stanowiska archeologiczne w Tarnogórzu,
- 1 stanowisko archeologiczne w Jelnej,
- 1 stanowisko archeologiczne w Nowej Sarzynie,
- 1 zabytkowy dom i 1 zabytkowa stodoła w Woli Zarczyckiej,
- rzeźba i organy - elementy wyposażenia kościoła parafialnego p.w. św. Franciszka z Asyżu w Jelnej.

Na terenie miasta i gminy nie uznano żadnego zabytku za pomnik historii oraz nie utworzono parku kulturowego.

Na terenie miasta i gminy uchwalonych zostało 7 miejscowych planów zagospodarowania przestrzennego, przy czym tylko „Miejscowy plan zagospodarowania przestrzennego przeznaczenia gruntów rolnych do zalesienia na terenie Miasta i Gminy Nowa Sarzyna”, przyjęty uchwałą Nr XLII/419/06 Rady Miejskiej w Nowej Sarzynie z dnia 29 marca 2006 r. w sprawie uchwalenia miejscowego planu zagospodarowania przestrzennego przeznaczenia gruntów rolnych do zalesienia na terenie Miasta i Gminy Nowa Sarzyna (Dz. Urz. Woj. Podkarpackiego Nr 35, poz. 643) obejmuje tereny, na których występują stanowiska archeologiczne.

Na rysunku miejscowego planu zagospodarowania przestrzennego wrysowano niżej wymienione stanowiska archeologiczne, dla których ustalono rolnicze przeznaczenie gruntów z zakazem zabudowy kubaturowej – Ro.

Są to stanowiska archeologiczne nr:

- 19 znajdujące się na obszarze 98-79 AZP, położone na terenie miejscowości **Wola Zarczycka**,
- 23 znajdujące się na obszarze 97-79 AZP, położone na terenie miejscowości **Wola Zarczycka**,
- 29 znajdujące się na obszarze 97-79 AZP, działki ewid. nr 3613, 3614 położone na terenie miejscowości **Wola Zarczycka**,
- 1 znajdujące się na obszarze 97-80 AZP, działki ewid. nr 1964-1974, 2003 dr, 2021-2026 położone na terenie miejscowości **Jelna**, (w gminnej ewidencji zabytków wskazano działki ewid. nr 1960-1969, przy czym działki ewid. nr 1960-1963 mpzp przeznaczono do zalesienia i użytkowania leśnego, lub dalszego użytkowania rolniczego),
- 9 znajdujące się na obszarze 97-80 AZP, położone na terenie miejscowości **Jelna**,
- 11 znajdujące się na obszarze 97-80 AZP, działki ewid. nr 1983-1990 położone na terenie miejscowości **Jelna**,
- 10 znajdujące się na obszarze 97-80 AZP, działki ewid. nr 2005-2011, położone na terenie miejscowości **Jelna**, (w gminnej ewidencji zabytków wskazano działki ewid. Nr 2007-2012, przy czym działkę ewid. Nr 2012 mpzp przeznaczono do zalesienia i użytkowania leśnego, lub dalszego użytkowania rolniczego),
- 22 znajdujące się na obszarze 97-79 AZP, położone na terenie miejscowości **Nowa Sarzyna**,
- 21 znajdujące się na obszarze 96-79 AZP, położone na terenie miejscowości **Tarnogóra**,
- 31 znajdujące się na obszarze 96-79 AZP, położone na terenie miejscowości **Sarzyna**,

- 22 znajdujące się na obszarze 96-79 AZP, działka ewid. nr 1005 położona na terenie miejscowości **Sarzyna**, (w gminnej ewidencji zabytków wskazano dodatkowo działki ewid. nr 1003-1004, które mpzp przeznaczono do zalesienia i użytkowania leśnego, lub dalszego użytkowania rolniczego),
- 23 znajdujące się na obszarze 96-79 AZP, działki ewid. nr 990-995 położone na terenie miejscowości **Sarzyna**, (w decyzji o wpisie do rejestru wyszczególnione były działki ewid. nr: 997, 999, które mpzp przeznaczono do zalesienia i użytkowania leśnego, lub dalszego użytkowania rolniczego oraz działka ewid. Nr 998, którą mpzp przeznaczono do zalesienia i użytkowania leśnego),
- 24 znajdujące się na obszarze 96-79 AZP, położone na terenie miejscowości **Sarzyna**,
- 25 znajdujące się na obszarze 96-79 AZP, położone na terenie miejscowości **Sarzyna**,
- 4 znajdujące się na obszarze 96-79 AZP, położone na terenie miejscowości **Sarzyna**,
- 6 znajdujące się na obszarze 96-79 AZP, położone na terenie miejscowości **Sarzyna**,
- 7 znajdujące się na obszarze 96-79 AZP, położone na terenie miejscowości **Sarzyna**,
- 8 znajdujące się na obszarze 96-79 AZP, położone na terenie miejscowości **Sarzyna**,
- 6 znajdujące się na obszarze 97-78 AZP, położone na terenie miejscowości **Łętownia**.

Miejscowy plan zagospodarowania przestrzennego obejmuje tereny, w obrębie których występują niżej wymienione stanowiska archeologiczne. Tereny te mpzp przeznaczono do zalesienia i użytkowania leśnego, lub dalszego użytkowania rolniczego.

Są to stanowiska archeologiczne nr:

- 20 znajdujące się na obszarze 98-78 AZP, położone na terenie miejscowości **Wola Zarczycka**,
- 23 znajdujące się na obszarze 98-79 AZP, położone na terenie miejscowości **Wola Zarczycka**,
- 20 znajdujące się na obszarze 98-79 AZP, położone na terenie miejscowości **Wola Zarczycka**,
- 5 znajdujące się na obszarze 96-79 AZP, położone na terenie miejscowości **Sarzyna**,
- 1, 2 znajdujące się na obszarze 97-78 AZP, położone na terenie miejscowości **Łętownia**,
- 3 znajdujące się na obszarze 97-78 AZP, położone na terenie miejscowości **Łętownia**,

- 105 znajdujące się na obszarze 98-80 AZP, działka ewid. nr 2714 położona na terenie miejscowości **Jelna**,
- 107 znajdujące się na obszarze 98-80 AZP, działka ewid. nr 2921 położona na terenie miejscowości **Jelna**.

Ponadto miejscowy plan zagospodarowania przestrzennego obejmuje tereny, w obrębie których występują stanowiska archeologiczne, które przeznaczono do zalesienia i użytkowania leśnego.

Są to stanowiska archeologiczne nr:

- 106 znajdujące się na obszarze 98-80 AZP, działka ewid. nr 2682/1 położona na terenie miejscowości **Jelna**,
- 21 znajdujące się na obszarze 98-79 AZP, położone na terenie miejscowości **Wola Zarczycka**.

Zgodnie z art. 6 ustawy ochronie i opiece podlegają, bez względu na stan zachowania:

- zabytki nieruchome będące, w szczególności:
 - a) krajobrazami kulturowymi,
 - b) układami urbanistycznymi, ruralistycznymi i zespołami budowlanymi,
 - c) dziełami architektury i budownictwa,
 - d) dziełami budownictwa obronnego,
 - e) obiektami techniki, a zwłaszcza kopalniami, hutami, elektrowniami i innymi zakładami przemysłowymi,
 - f) cmentarzami,
 - g) parkami, ogrodami i innymi formami zaprojektowanej zieleni,
 - h) miejscami upamiętniającymi wydarzenia historyczne bądź działalność wybitnych osobistości lub instytucji;
- zabytki ruchome będące, w szczególności:
 - a) dziełami sztuk plastycznych, rzemiosła artystycznego i sztuki użytkowej,
 - b) kolekcjami stanowiącymi zbiory przedmiotów zgromadzonych i uporządkowanych według koncepcji osób, które tworzyły te kolekcje,
 - c) numizmatami oraz pamiątkami historycznymi, a zwłaszcza militariami, sztandarami, pieczęciami, odznakami, medalami i orderami,
 - d) wytworami techniki, a zwłaszcza urządzeniami, środkami transportu oraz maszynami i narzędziami świadczącymi o kulturze materialnej, charakterystycznymi dla dawnych i nowych form gospodarki, dokumentującymi poziom nauki i rozwoju cywilizacyjnego,

- e) materiałami bibliotecznymi, o których mowa w art. 5 ustawy z dnia 27 czerwca 1997 r. o bibliotekach,
- f) instrumentami muzycznymi,
- g) wytworami sztuki ludowej i rękodzieła oraz innymi obiektami etnograficznymi,
- h) przedmiotami upamiętniającymi wydarzenia historyczne bądź działalność wybitnych osobistości lub instytucji;
 - zabytki archeologiczne będące, w szczególności:
 - a) pozostałościami terenowymi pradziejowego i historycznego osadnictwa,
 - b) cmentarzyskami,
 - c) kurhanami,
 - d) reliktnymi działalności gospodarczej, religijnej i artystycznej.

Ochronie mogą podlegać nazwy geograficzne, historyczne lub tradycyjne nazwy obiektu budowlanego, placu, ulicy lub jednostki osadniczej.

3. Wykaz zabytków proponowanych do wpisu do rejestru zabytków.

Z zabytków znajdujących się w gminnej ewidencji zabytków na wpisanie do rejestru zabytków kwalifikują się następujące obiekty:

- 1) kościół w zespole kościoła parafialnego p.w. Przemienienia Pańskiego w **Woli Zarczyckiej**, murowany, neogotycki, datowany na lata 1907-1912, wg projektu arch. Bajana, budowany przez Stanisława Cetnarskiego i Jana Pelca, własność wyznaniowa;
- 2) plebania w zespole kościoła parafialnego p.w. Przemienienia Pańskiego w **Woli Zarczyckiej**, datowana na koniec XIX w., własność wyznaniowa;
- 3) wały obronne w **Woli Zarczyckiej** – pozostałości, budowla ziemna, datowana na XVII w., własność wyznaniowa;
- 4) kapliczka Matki Boskiej w **Woli Zarczyckiej**, murowana, potynkowa, datowana na koniec XVIII w., własność prywatna, podając za „Katalogiem zabytków sztuki województwa rzeszowskiego” pod redakcją Ewy Śnieżyńskiej-Stolotowej i Franciszka Stolota, PAN Instytut Sztuki, Wydawnictwa Artystyczne i Filmowe Warszawa 1989 r., „Kapliczka wzniesiona 1851 z fundacji Szymona Ruzaka, odnowiona 1862 i 1881. Na rzucie prostokąta. Dach dwuspadowy, kryty dachówką. Wewnątrz malowidła 1881 fundacji Szymona i Marianny Ruzaków, wyk. Jędrzej Mazurkiewicz: śś. Andrzej, Wojciech, Szymon, Tomasz, Jan Nepomucen, Katarzyna, Anna z Matka Boską i Maria Magdalena. Po bokach drzwi malowidła: śś. Piotr i Paweł, w nadprożu napis

- fundacyjny. Obraz Matki Boskiej Leżajskiej 1838, sygn. JSML [Jakub Stankiewicz, malarz leżajski]. Krucyfiks ludowy w. XIX.”;
- 5) kościół w zespole kościoła parafialnego p.w. św. Sebastiana w **Sarzynie**, murowany, potynkowany, datowany na 1928 r., wg projektu arch. Wawrzyńca Dajczaka, budowany przez budowniczych Józefa Zawilskiego i Karola Gdulę z Leżajska, własność wyznaniowa;
- 6) dzwonnica przy kościele parafialnym p.w. św. Sebastiana w **Sarzynie**, murowana, potynkowana, datowana na 2. poł. XIX w., zmiana daszku w 1954 r., remont w 1969 r., własność wyznaniowa;
- 7) figura NMP przy kościele parafialnym p.w. św. Sebastiana w **Sarzynie**, murowana, datowana na 1920 r., własność wyznaniowa;
- 8) obwałowania bastionowe na tzw. Koszeli w **Łętowni** – pozostałości, obiekt ziemny datowany na ok. XVII w., własność wyznaniowa;
- 9) kapliczka NMP w **Tarnogórze** datowana na 1828 r., własność prywatna;
- 10) kapliczka Matki Boskiej w **Jelnej** datowana na XVIII w., własność komunalna.

4. Wykaz zabytków proponowanych do wpisu do wojewódzkiej ewidencji zabytków.

Do wojewódzkiej ewidencji zabytków proponuje się wpisać:

- 1) zabytek ruchomy w kościele parafialnym p.w. Przemienienia Pańskiego w **Woli Zarczyckiej** – epitafium inskrypcyjne ks. Antoniego Marii Podgórskiego (1822-1901), proboszcza w Woli Zarczyckiej - historyka i archeologa, z portretem na porcelanie wyk. w Zakładzie Braci Trembeckich w Krakowie, inf. za „Katalogiem zabytków sztuki województwa rzeszowskiego” pod redakcją Ewy Śnieżyńskiej-Stolotowej i Franciszka Stolota, PAN Instytut Sztuki, Wydawnictwa Artystyczne i Filmowe Warszawa 1989;
- 2) zabytek ruchomy w kościele parafialnym p.w. Przemienienia Pańskiego w **Woli Zarczyckiej** – kielich rokokowy 3. ćw. XVIII w., gładki, inf. za „Katalogiem zabytków sztuki województwa rzeszowskiego” pod redakcją Ewy Śnieżyńskiej-Stolotowej i Franciszka Stolota, PAN Instytut Sztuki, Wydawnictwa Artystyczne i Filmowe Warszawa 1989;
- 3) zabytek ruchomy w kościele parafialnym p.w. Przemienienia Pańskiego w **Woli Zarczyckiej** – puszka 3. ćw. XVIII w., z ornamentem rokokowym na czarze i stopie, inf. za „Katalogiem zabytków sztuki województwa rzeszowskiego” pod redakcją Ewy Śnieżyńskiej-Stolotowej i Franciszka Stolota, PAN Instytut

- Sztuki, Wydawnictwa Artystyczne i Filmowe Warszawa 1989;
- 4) zabytek ruchomy w kościele parafialnym p.w. Przemienienia Pańskiego w **Woli Zarczyckiej** – świecznik kryształowy 1. poł. XIX w., inf. za „Katalogiem zabytków sztuki województwa rzeszowskiego” pod redakcją Ewy Śnieżyńskiej-Stolotowej i Franciszka Stolota, PAN Instytut Sztuki, Wydawnictwa Artystyczne i Filmowe Warszawa 1989;
- 5) zabytek ruchomy w kościele parafialnym p.w. Przemienienia Pańskiego w **Woli Zarczyckiej** – dwie flaszki, w nich ołtarzyki św. Franciszka i krucyfiks z emblematem Męki Pańskiej, 1. poł. XIX w., inf. za „Katalogiem zabytków sztuki województwa rzeszowskiego” pod redakcją Ewy Śnieżyńskiej-Stolotowej i Franciszka Stolota, PAN Instytut Sztuki, Wydawnictwa Artystyczne i Filmowe Warszawa 1989;
- 6) zabytek ruchomy na plebanii w zespole kościoła parafialnego p.w. Przemienienia Pańskiego w **Woli Zarczyckiej** – rzeźba św. Jana Nepomucena pocz. XIX w. (pochodzi z kapliczki), inf. za „Katalogiem zabytków sztuki województwa rzeszowskiego” pod redakcją Ewy Śnieżyńskiej-Stolotowej i Franciszka Stolota, PAN Instytut Sztuki, Wydawnictwa Artystyczne i Filmowe Warszawa 1989;
- 7) zabytek ruchomy w kościele parafialnym p.w. św. Sebastiana w **Sarzynie** – ołtarz boczny prawy (dawny ołtarz główny z kościoła drewnianego) datowany na 2. poł. XVIII w., późnobarokowy, uzupełniony, z czterema kolumnami wspierającymi fragmenty belkowania; między kolumnami rzeźby śś. Piotra i Pawła, w zwieńczeniu Trójca św. i cztery aniołki; w polu głównym obraz Matki Boskiej z dzieciątkiem w drewnianych sukienkach, współczesny ołtarzowi, inf. za „Katalogiem zabytków sztuki województwa rzeszowskiego” pod redakcją Ewy Śnieżyńskiej-Stolotowej i Franciszka Stolota, PAN Instytut Sztuki, Wydawnictwa Artystyczne i Filmowe Warszawa 1989;
- 8) zabytek ruchomy w kościele parafialnym p.w. św. Sebastiana w **Sarzynie** – chrzcielnica drewniana, barokowa datowana na 1. poł. XVIII w., w kształcie kielicha, puklowana, z pokrywą w kształcie korony, inf. za „Katalogiem zabytków sztuki województwa rzeszowskiego” pod redakcją Ewy Śnieżyńskiej-Stolotowej i Franciszka Stolota, PAN Instytut Sztuki, Wydawnictwa Artystyczne i Filmowe Warszawa 1989;
- 9) zabytek ruchomy w kościele parafialnym p.w. św. Sebastiana w **Sarzynie** – feretron z rzeźbą Matki Boskiej z Dzieciątkiem, datowany na koniec XVIII w., inf. za „Katalogiem zabytków sztuki województwa rzeszowskiego” pod redakcją Ewy Śnieżyńskiej-Stolotowej

- i Franciszka Stolota, PAN Instytut Sztuki, Wydawnictwa Artystyczne i Filmowe Warszawa 1989;
- 10) zabytek ruchomy w kościele parafialnym p.w. św. Sebastiana w **Sarzynie** – feretron datowany na XIX w. z obrazem dwustronnym: Matka Boska z Dzieciątkiem i św. Barbara datowanym na koniec XVIII w., inf. za „Katalogiem zabytków sztuki województwa rzeszowskiego” pod redakcją Ewy Śnieżyńskiej-Stolotowej i Franciszka Stolota, PAN Instytut Sztuki, Wydawnictwa Artystyczne i Filmowe Warszawa 1989;
- 11) zabytek ruchomy w kościele parafialnym p.w. św. Sebastiana w **Sarzynie** – krzyż ołtarzowy, cynowy datowany na pocz. XIX w., inf. za „Katalogiem zabytków sztuki województwa rzeszowskiego” pod redakcją Ewy Śnieżyńskiej-Stolotowej i Franciszka Stolota, PAN Instytut Sztuki, Wydawnictwa Artystyczne i Filmowe Warszawa 1989;
- 12) zabytek ruchomy na plebanii w zespole kościoła parafialnego p.w. św. Sebastiana w **Sarzynie** – księgi parafialne od 1711 r., inf. za „Katalogiem zabytków sztuki województwa rzeszowskiego” pod redakcją Ewy Śnieżyńskiej-Stolotowej i Franciszka Stolota, PAN Instytut Sztuki, Wydawnictwa Artystyczne i Filmowe Warszawa 1989;
- 13) zabytek ruchomy na plebanii w zespole kościoła parafialnego p.w. św. Sebastiana w **Sarzynie** – starodruk – Mszał rzymski, wyd. w Kolonii w 1725 r., z czterema miedziorytami, oprawa w deski i skórę tłoczoną z resztkami okuć, inf. za „Katalogiem zabytków sztuki województwa rzeszowskiego” pod redakcją Ewy Śnieżyńskiej-Stolotowej i Franciszka Stolota, PAN Instytut Sztuki, Wydawnictwa Artystyczne i Filmowe Warszawa 1989;
- 14) zabytek ruchomy na plebanii w zespole kościoła parafialnego p.w. św. Sebastiana w **Sarzynie** – starodruk – Brewiarz, wyd. w Kolonii w 1732 r., inf. za „Katalogiem zabytków sztuki województwa rzeszowskiego” pod redakcją Ewy Śnieżyńskiej-Stolotowej i Franciszka Stolota, PAN Instytut Sztuki, Wydawnictwa Artystyczne i Filmowe Warszawa 1989;
- 15) zabytek ruchomy na plebanii w zespole kościoła parafialnego p.w. św. Sebastiana w **Sarzynie** – ornat datowany na 1. poł. XVIII w., na bokach motyw dużych kwiatów w układzie kandelabrowym, wyk. haftem płaskim, nicią kolorową, inf. za „Katalogiem zabytków sztuki województwa rzeszowskiego” pod redakcją Ewy Śnieżyńskiej-Stolotowej i Franciszka Stolota, PAN Instytut Sztuki, Wydawnictwa Artystyczne i Filmowe Warszawa 1989;
- 16) zabytek ruchomy na plebanii w zespole kościoła parafialnego p.w. św. Sebastiana w **Sarzynie** – obraz św. Marii Magdaleny datowany na XVIII w., odnowiony w 1818 r., z napisem ZHML [Zachariasz Chodziński, malarz leżajski] na desce, w gipsowych sukienkach 1818 r., inf. za „Katalogiem zabytków sztuki województwa rzeszowskiego” pod redakcją Ewy Śnieżyńskiej-Stolotowej i Franciszka Stolota, PAN Instytut Sztuki, Wydawnictwa Artystyczne i Filmowe Warszawa 1989;
- 17) zabytek ruchomy na plebanii w zespole kościoła parafialnego p.w. św. Sebastiana w **Sarzynie** – obraz św. Piotra datowany na XVIII w., inf. za „Katalogiem zabytków sztuki województwa rzeszowskiego” pod redakcją Ewy Śnieżyńskiej-Stolotowej i Franciszka Stolota, PAN Instytut Sztuki, Wydawnictwa Artystyczne i Filmowe Warszawa 1989;
- 18) zabytek ruchomy na plebanii w zespole kościoła parafialnego p.w. św. Sebastiana w **Sarzynie** – obraz – Widok drewnianego kościoła w Sarzynie, akwarela, sygn. 1921 L.[ucjan] Dańczak, inf. za „Katalogiem zabytków sztuki województwa rzeszowskiego” pod redakcją Ewy Śnieżyńskiej-Stolotowej i Franciszka Stolota, PAN Instytut Sztuki, Wydawnictwa Artystyczne i Filmowe Warszawa 1989;
- 19) zabytek ruchomy na wieży kościoła parafialnego p.w. Matki Boskiej Królowej Polski w **Nowej Sarzynie** – dzwon zw. Sebastian z 1595 r., z plaketką na której Chrystus Frasobliwy (z kościoła parafialnego w Sarzynie), inf. za „Katalogiem zabytków sztuki województwa rzeszowskiego” pod redakcją Ewy Śnieżyńskiej-Stolotowej i Franciszka Stolota, PAN Instytut Sztuki, Wydawnictwa Artystyczne i Filmowe Warszawa 1989,
- 20) zabytek ruchomy – ołtarz i chrzcielnica w kościele parafialnym p.w. św. Katarzyny w **Łętowni**;
- 21) murowana kapliczka w **Jelnej** datowana na 3 ćw. XIX w., pierwotnie w kapliczce znajdowała się rzeźba Chrystusa Frasobliwego.
- Z „Gminnej Ewidencji Zabytków Miasta i Gminy Nowa Sarzyna” usunięte zostały karty gminnej ewidencji zabytków nr: 19/1719 (karta dla stodoły w zagrodzie nr 129 w Tarnogórze) i 58/1719 (karta dla stodoły ze stajnią w zagrodzie nr 777 w Woli Zarczyckiej). Obiekty opisane w tych kartach nie istnieją.
- 5. Obowiązki właścicieli zabytków i kompetencje organów samorządowych.**
- Zgodnie z art. 5 ustawy na **właścicielu lub posiadaczu zabytku** ciąży opieka nad zabytkiem polegająca na zapewnieniu warunków:
- 1) naukowego badania i dokumentowania zabytku;
- 2) prowadzenia prac konserwatorskich, restauratorskich i robót budowlanych przy zabytku;

- 3) zabezpieczenia i utrzymania zabytku oraz jego otoczenia w jak najlepszym stanie;
- 4) korzystania z zabytku w sposób zapewniający trwałe zachowanie jego wartości;
- 5) popularyzowania i upowszechniania wiedzy o zabytku oraz jego znaczeniu dla historii i kultury.

Właściciel lub posiadacz zabytku nieruchomego wpisanego do rejestru zabytków chcąc zagospodarować ten zabytek na cele użytkowe winien posiadać:

- 1) dokumentację konserwatorską określającą stan zachowania zabytku nieruchomego i możliwości jego adaptacji, z uwzględnieniem historycznej funkcji i wartości tego zabytku;
- 2) uzgodniony z wojewódzkim konserwatorem zabytków program prac konserwatorskich przy zabytku nieruchomym, w którym określony ma być zakres i sposób ich prowadzenia oraz wskazane mają być niezbędne do zastosowania materiały i technologie;
- 3) uzgodniony z wojewódzkim konserwatorem zabytków program zagospodarowania zabytku nieruchomego wraz z otoczeniem oraz dalszego korzystania z tego zabytku, z uwzględnieniem wyeksponowania jego wartości (art. 25 ustawy).

Ponadto właściciel lub posiadacz zabytku wpisanego do rejestru lub zabytku znajdującego się w wojewódzkiej ewidencji zabytków ma obowiązek zawiadomić wojewódzkiego konserwatora zabytków o:

- 1) uszkodzeniu, zniszczeniu, zaginięciu lub kradzieży zabytku, niezwłocznie po powzięciu wiadomości o wystąpieniu zdarzenia;
- 2) zagrożeniu dla zabytku, niezwłocznie po powzięciu wiadomości o wystąpieniu zagrożenia;
- 3) zmianie miejsca przechowania zabytku ruchomego w terminie miesiąca od dnia nastąpienia tej zmiany;
- 4) zmianach dotyczących stanu prawnego zabytku, nie później niż w terminie miesiąca od dnia ich wystąpienia lub powzięcia o nich wiadomości (art. 28 ustawy).

W art. 30 ustawy wskazano, iż właściciel lub posiadacz zabytku nieruchomego bądź nieruchomości o cechach zabytku jest obowiązany udostępnić ten zabytek bądź nieruchomość wykonawcy badań w celu ich przeprowadzenia.

Do obowiązków i uprawnień **rady gminy** należą:

- tworzenie parku kulturowego w celu ochrony krajobrazu kulturowego oraz zachowania wyróżniających się krajobrazowo terenów z zabytkami nieruchomymi

charakterystycznymi dla miejscowej tradycji budowlanej i osadniczej (art. 16 ustawy),

- zatwierdzenie planu ochrony parku kulturowego (art. 16 ust. 3 ustawy),
- utworzenie jednostki organizacyjnej do zarządzania parkiem kulturowym (art. 16 ust. 4 ustawy),
- przyjęcie gminnego programu opieki nad zabytkami (art. 87 ust. 3 ustawy).

Do obowiązków **burmistrza miasta i gminy** należą:

- uwzględnianie zadań ochronnych w planowaniu i zagospodarowaniu przestrzennym oraz przy kształtowaniu środowiska (art. 4 pkt 6 ustawy),
- sporządzenie planu ochrony parku kulturowego (art. 16 ust. 3 ustawy),
- prowadzenie gminnej ewidencji zabytków w formie zbioru kart adresowych zabytków nieruchomych z terenu gminy, objętych wojewódzką ewidencją zabytków (art. 22 ust. 4),
- przekazywanie wojewódzkiemu konserwatorowi zabytków zawiadomienia o dokonanych w trakcie prowadzonych robót budowlanych lub ziemnych odkryciu przedmiotu, co do którego istnieje przypuszczenie, iż jest on zabytkiem (art. 32 ust. 2 ustawy),
- przekazywanie wojewódzkiemu konserwatorowi zabytków zawiadomienia o przypadkowym znalezieniu przedmiotu, co do którego istnieje przypuszczenie, iż jest on zabytkiem archeologicznym (art. 33 ust. 2 ustawy),
- sporządzenie (na okres 4 lat) gminnego programu opieki nad zabytkami (art. 87 ust. 1 ustawy),
- sporządzanie, co 2 lata, sprawozdania z realizacji gminnego programu opieki nad zabytkami, celem przedstawienia radzie gminy (art. 87 ust. 5 ustawy),
- sporządzenie gminnego planu ochrony zabytków na wypadek konfliktu zbrojnego i sytuacji kryzysowych, zgodnie z rozporządzeniem Ministra Kultury z dnia 25 sierpnia 2004 r. w sprawie organizacji i sposobu ochrony zabytków na wypadek konfliktu zbrojnego i sytuacji kryzysowych (Dz. U. Nr 212, poz. 2153).

Inne obowiązki:

- a) kto w trakcie prowadzenia robót budowlanych lub ziemnych, odkrył przedmiot, co do którego istnieje przypuszczenie, iż jest on zabytkiem, jest obowiązany:

- 1) wstrzymać wszelkie roboty mogące uszkodzić lub zniszczyć odkryty przedmiot;
 - 2) zabezpieczyć, przy użyciu dostępnych środków, ten przedmiot i miejsce jego odkrycia;
 - 3) niezwłocznie zawiadomić o tym właściwego wojewódzkiego konserwatora zabytków, a jeśli nie jest to możliwe burmistrza miasta i gminy (art. 32 ust. 1 ustawy),
- b)** kto przypadkowo znalazł przedmiot, co do którego istnieje przypuszczenie, iż jest on zabytkiem archeologicznym, jest obowiązany, przy użyciu dostępnych środków, zabezpieczyć ten przedmiot i oznakować miejsce jego znalezienia oraz niezwłocznie zawiadomić o znalezieniu tego przedmiotu właściwego wojewódzkiego konserwatora zabytków, a jeśli nie jest to możliwe burmistrza miasta i gminy (art. 33 ust. 1 ustawy),
- c)** osoba fizyczna lub jednostka organizacyjna, która zamierza realizować:
- 1) roboty budowlane przy zabytku nieruchomym wpisanym do rejestru lub objętym ochroną konserwatorską na podstawie ustaleń miejscowego planu zagospodarowania przestrzennego albo
 - 2) nowe zalesienia lub zmianę charakteru dotychczasowej działalności leśnej na terenie, na którym znajdują się zabytki archeologiczne
- jest obowiązana pokryć koszty badań archeologicznych oraz ich dokumentacji, jeżeli przeprowadzenie tych badań jest niezbędne w celu ochrony tych zabytków (art. 31 ustawy),
- d)** kto zamierza:
- 1) prowadzić prace konserwatorskie, restauratorskie lub roboty budowlane przy zabytku wpisanym do rejestru;
 - 2) wykonywać roboty budowlane w otoczeniu zabytku;
 - 3) prowadzić badania konserwatorskie zabytku wpisanego do rejestru;
 - 4) prowadzić badania architektoniczne zabytku wpisanego do rejestru;
 - 5) prowadzić badania archeologiczne;
 - 6) przemieszczać zabytek nieruchomy wpisany do rejestru;
 - 7) trwale przenieść zabytek ruchomy wpisany do rejestru, z naruszeniem ustalonego tradycją wystroju wnętrza, w którym zabytek ten się znajduje;
 - 8) dokonać podziału zabytku nieruchomego wpisanego do rejestru;

- 9) zmienić przeznaczenie zabytku wpisanego do rejestru lub sposobu korzystania z tego zabytku;
 - 10) umieścić na zabytku wpisanym do rejestru urządzeń technicznych, tablic, reklam oraz napisów, za wyjątkiem informacji o tym, iż zabytek ten podlega ochronie;
 - 11) podejmować inne działania, które mogłyby prowadzić do naruszenia substancji lub zmiany wyglądu zabytku wpisanego do rejestru;
 - 12) poszukiwać ukrytych lub porzuconych zabytków ruchomych, w tym zabytków archeologicznych, przy użyciu wszelkiego rodzaju urządzeń elektronicznych i technicznych oraz sprzętu do nurkowania
- winien uzyskać pozwolenie wojewódzkiego konserwatora zabytków (art. 36 ustawy).

II. Charakterystyka zabytków występujących na terenie Miasta i Gminy Nowa Sarzyna oraz tło historyczne ich powstania.

Zgodnie z gminną ewidencją zabytków, sporządzoną w oparciu o wykaz zabytków, przekazany przez Kierownika Delegatury w Rzeszowie Wojewódzkiego Urzędu Ochrony Zabytków, na terenie Miasta i Gminy Nowa Sarzyna znajduje się 73 obiektów zabytkowych, z których 2 budynki tj.: dom i stodoła w Woli Zarczyckiej zostały wpisane do rejestru zabytków na mocy decyzji Wojewódzkiego Konserwatora Zabytków (decyzje Nr: A-760 z 1974 r., A-759 z 1974 r.) oraz występuje 115 stanowisk archeologicznych, z których 10 zostało wpisanych do rejestru zabytków na mocy decyzji Wojewódzkiego Konserwatora Zabytków (decyzje Nr: A-500 z 1969 r., A-805 z 1972 r., A-806 i A-812 z 1972 r., A-808 z 1972 r., A-809 z 1972 r., A-810 z 1972 r., A-811 z 1972 r., A-813 z 1972 r., A-814 z 1972 r., A-815 z 1972 r.). Ponadto decyzją Nr B-256 Podkarpackiego Wojewódzkiego Konserwatora Zabytków z dnia 25 września 2008 r. wpisano do rejestru zabytków ruchomych następujące dobra kultury: rzeźbę „Chrystus Ukrzyżowany” i organy – elementy wyposażenia kościoła parafialnego p.w. św. Franciszka z Asyżu w Jelnej.

Do najcenniejszych obiektów występujących na terenie gminy Nowa Sarzyna zaliczyć należy obiekty sakralne, w tym kościoły w Sarzynie i Woli Zarczyckiej oraz kapliczki przydrożne.

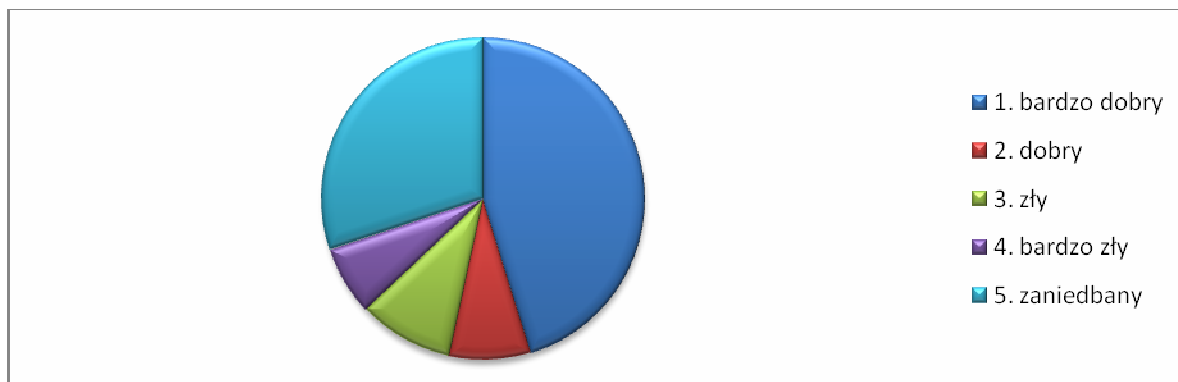
Ewenementem w skali Polski są znajdujące się na terenie Łętowni obwałowania ziemne z XVII w. na tzw. Koszelu – obecny cmentarz.

Natomiast z zakresu archeologii najciekawszymi obiektami, pod względem turystycznym, są kurhany znajdujące się na terenie lasów państwowych Nadleśnictwa Rudnik w Tarnogórze oraz kopiec „Zbójenka” w Sarzynie.

Warte zachowania są układy ruralistyczne występujące na terenie miejscowości: Jelna, Ruda Łańcucka, Sarzyna i Wola Zarczycka.

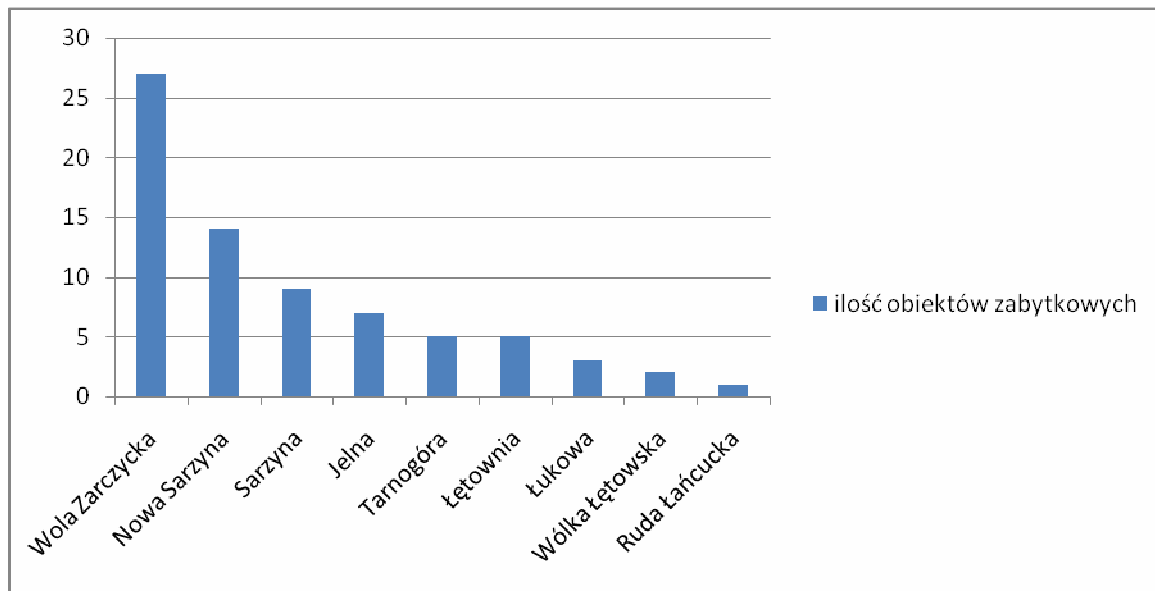
Z 73 obiektów architektury i budownictwa wpisanych do gminnej ewidencji zabytków, 33 obiekty są w bardzo dobrym stanie, 6 w dobrym stanie, 7 w złym stanie, 5 w bardzo złym stanie oraz 22 obiekty są zaniedbane. W przypadku dwóch obiektów wpisanych do rejestru zabytków, jeden -

dom nr 44 w Woli Zarczyckiej jest w bardzo dobrym stanie, natomiast kolejny obiekt stodoła I w zagrodzie nr 402 jest w bardzo złym stanie.



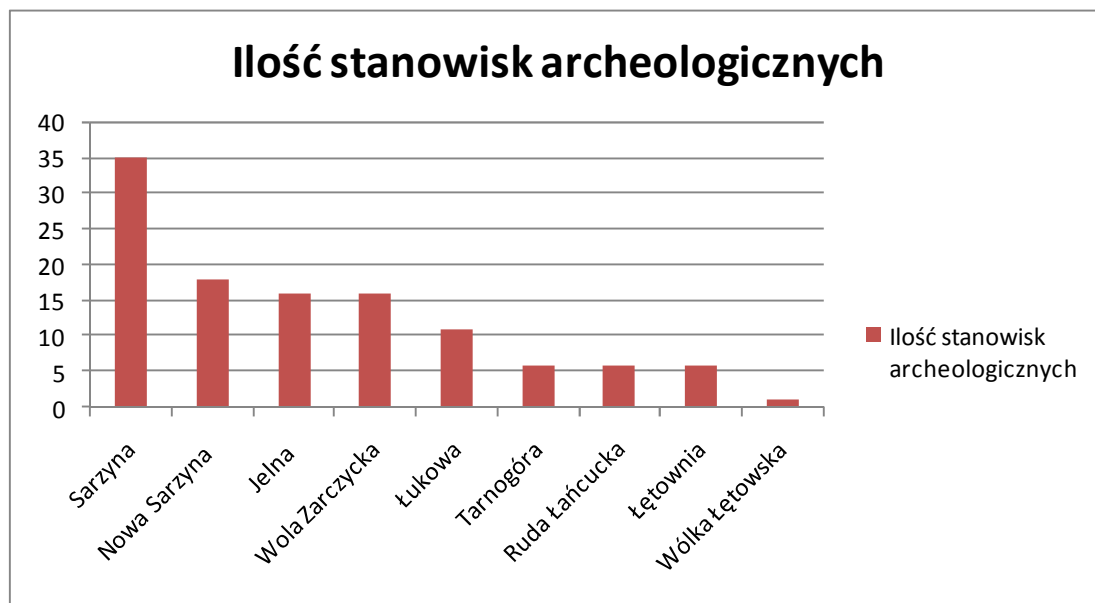
Wykres 1. Stan zachowania obiektów zabytkowych

Najwięcej obiektów zabytkowych architektury i budownictwa, bo aż 27 zlokalizowanych jest w Woli Zarczyckiej, natomiast w Nowej Sarzynie jest ich 14, w Sarzynie 9, w Jelnej 7, po 5 w Tarnogórze i w Łętowni, w Łukowej 3, w Wólce Łętowskiej 2 oraz tylko 1 obiekt w Rudzie Łańcuckiej.



Wykres 2. Ilość obiektów zabytkowych w miejscowości

Na terenie Miasta i Gminy Nowa Sarzyna znajduje się 115 stanowisk archeologicznych, z których 35 stanowisk zlokalizowanych jest w Sarzynie, 18 w Nowej Sarzynie, po 16 stanowisk w Jelnej i Woli Zarczyckiej, 11 stanowisk w Łukowej, po 6 stanowisk w Tarnogórze, Rudzie Łańcuckiej i Łętowni oraz 1 stanowisko w Wólce Łętowskiej.



Wykres 3. Ilość stanowisk archeologicznych w miejscowości

W przypadku 43 stanowisk archeologicznych nie ustalono, z której epoki archeologicznej one pochodzą, podana jest jedynie informacja, iż zidentyfikowano tam ślady z okresu prahistorecznego lub z pradziejów. 72 stanowiska archeologiczne posiadają ustaloną chronologię. W przypadku tych stanowisk, na 49 stanowiskach zidentyfikowano 1 okres dziejowy. Natomiast na 18 stanowiskach odnaleziono ślady z dwóch epok dziejowych, a na 5 stanowiskach zidentyfikowano 3 epoki prehistoryczne.

Prehistoria dzieli się na trzy podstawowe epoki - daty w nawiasach nakładają się na siebie, ze względu na to, że na różnych terenach epoki te zaczynały się i kończyły w różnym czasie:

Chronologia na ziemiach polskich

- epoka kamienia - (ok. 4,5 mln lat - ok. 1800 p.n.e.) - (90000 lat – 1900 p.n.e.)
- paleolit - (ok. 4,5 mln lat - ok. 8000 p.n.e.)
- mezolit - (ok. 11000 - ok. 7000 p.n.e.)
- neolit - (ok. 8800 - ok. 2000 p.n.e.)
 - enolit/chalkolit (epoka miedzi) - (ok. 7000 - ok. 1800 p.n.e.)
 - epoka brązu - (ok. 6500 - ok. 800 p.n.e.) - (1900 – 700 p.n.e.)
- epoka żelaza - (ok. 5000 p.n.e. - ok. 100 n.e.) - (700 p.n.e. – VI/VII w. n.e.)
- okres halsztacki
- okres lateński
- okres wpływów rzymskich
 - okres wędrówek ludów

Tereny Gminy Nowa Sarzyna od niepamiętnych czasów porastała prastara puszcza, nazwana później Sandomierską. Pierwsze ślady osadnictwa na piaszczystych brzegach Sanu pochodzą już z okresu mezolitu, należącego do epoki kamienia.

Epoka kamienia – najwcześniejsza i najdłuższa z trzech epok prehistorii obejmująca okres od

pojawienia się pierwszych używanych przez człowieka narzędzi kamiennych, aż do momentu zdobycia umiejętności masowego wytwarzania przedmiotów metalowych. Społeczeństwo paleolityczne na ziemiach polskich trudniło się łowiectwem i zbieractwem. Ludność specjalizowała się w polowaniu na niedźwiedzie jaskiniowe, mamuty i konie, posługując

się oszczepem a następnie łukiem. W paleolicie ludność zamieszkiwała w jaskiniach oraz w budowanych z drzewa lub kości mamutów i skór zwierzęcych szałasach. W okresie mezolitu ludność penetrowała głównie piaszczyste wydmy i niskie terasy rzek. W tym okresie wzrosła rola rybołówstwa.

W okresie neolitu pojawił się nowy typ gospodarki wytwórczej, obejmujący uprawę roślin i hodowlę zwierząt. Na naszych terenach w tym okresie rozwinęła się kultura pucharów lejkowatych nazwana tak od charakterystycznej formy pochodzącego z tego okresu naczynia, z brzuścem baniastym i szeroko rozchylonym kołnierzem. Ludność tej kultury zamieszkiwała osady złożone z budowli naziemnych o lekkiej konstrukcji słupowej, bądź z ziemianek.

W okresie eneolitu podstawową rolę zaczęły odgrywać ośrodki wytwarzające nowy surowiec – miedź. Na naszych ziemiach nie znamy śladów wydobywania rud miedzi, a jedynie ślady przeróbki miedzi bazującej na surowcu importowanym.

Z epoki kamienia na terenie Miasta i Gminy Nowa Sarzyna zarejestrowano ślady i punkty osadnicze w miejscowościach:

- 1) Sarzyna - pięć stanowisk archeologicznych:
 - Nr 4 na ob. 96-79 AZP, w okolicach Trestkowej Góry - wpisane do rejestru zabytków decyzją Nr A-814),
 - Nr 13 na ob. 96-79 AZP,
 - Nr 24 na ob. 96-79 AZP,
 - Nr 25 na ob. 96-79 AZP,
 - Nr 8 na ob. 97-80 AZP z neolitu;
- 2) Jelna - cztery stanowiska archeologiczne:
 - Nr 25 na ob. 97-79 AZP,
 - Nr 10 na ob. 97-80 AZP z mezolitu,
 - Nr 12 na ob. 97-80 AZP z neolitu,
 - Nr 13 na ob. 97-80 AZP z neolitu;
- 3) Nowa Sarzyna - trzy stanowiska archeologiczne:
 - Nr 20 na ob. 97-79 AZP,
 - Nr 16 na ob. 96-79 AZP,
 - Nr 24 na ob. 97-79 AZP;
- 4) Wola Zarczycka - trzy stanowiska archeologiczne:
 - Nr 29 na ob. 97-79 AZP z mezolitu,
 - Nr 32 na ob. 97-79 AZP z neolitu,
 - Nr 18 na ob. 98-79 AZP z neolitu – kultura pucharów lejkowatych;

- 5) Łętownia stanowisko archeologiczne Nr 1 na ob. 97-78 z neolitu;
- 6) Tarnogóra stanowisko archeologiczne Nr 26 na ob. 96-79 AZ;
- 7) Łukowa stanowisko archeologiczne Nr 27 na ob. 97-80 AZP z neolitu, kultura pucharów lejkowatych.

Epoka brązu - ma zróżnicowane ramy czasowe, zależne od terenu występowania. W Polsce wystąpiła w 1800 p.n.e. Koniec epoki brązu przypada na lata 1000 – 7000 p.n.e., kiedy to na większości obszarów Europy rozpoczął się stopniowy rozkład wspólnoty pierwotnej.

Nazwa epoki pochodzi od używanych wówczas powszechnie narzędzi z nowo wprowadzonego surowca - brązu (czyli stopu miedzi z cyną o stosunku 9:1). Przykładem przedmiotów z brązu są: siekiery, dłuta, młoty, motyki, sierpy, noże, ozdoby, broń, (miecze, topory, ostrza do włóczni, groty, części pancerzy). Brąz jest znacznie twardszy od miedzi, dlatego zastąpił ją w okresie eneolitu. Potrzebną do jego produkcji miedź i cynę uzyskiwano w kopalniach odkrywkowych.

Główne dziedziny gospodarki w czasie tej epoki to rolnictwo, hodowla bydła oraz pasterstwo.

Na przełomie III i II tysiąclecia p.n.e. umiejętność obróbki metali dotarła na ziemię polską. Kultury związane z wczesną epoką brązu w zasadzie jeszcze nie знаły technologii wytwarzania brązu jednak pojawiły się pierwsze wytwory z miedzi, srebra i złota pochodzące z importów.

Kultura trzciniecka — kultura wczesnej epoki brązu. Stanowiska archeologiczne kultury trzcinieckiej obecne były na terenach centralnej, południowej i wschodniej Polski (Kujawy, Małopolska, Mazowsze, Podlasie) oraz zachodniej Ukrainy i zachodniej Białorusi (Polesie) od 1900 do 1000 roku p.n.e. Charakterystyczne obiekty osadnicze tej kultury to jamy w kształcie koła o przekroju trapezowatym lub gruszkowatym o głębokości od 60 do 200 cm. W jamach tych odnaleziono: kawałki potłuczonej ceramiki, węgle drzewne, wisioriki oraz wyroby krzemienne. Występowały też ziemianki owalne, koliste z przedsionkiem. W tym okresie wykształcił się specyficzny styl ceramiki m.in. charakterystycznych naczyń z ornamentyką guzową. Gospodarka kultury trzcinieckiej charakteryzowała się stosunkowo mniejszą rolą rolnictwa, przy wzroście roli pasterstwa. Przejawiało się to w eksploatacji terenów otwartych, raczej piaszczystych oraz w prowadzeniu niewielkich obozowisk.

Obrządek pogrzebowy charakteryzował się wysokim zróżnicowaniem (inhumacja i kremacja). We wczesnym okresie rozwoju występowały płaskie groby szkieletowe (brak zasad ułożenia szkieletów w grobie), pojedyncze lub zbiorowe (ponad 25 osobników).

W późnej fazie kultury występowały także groby ciałopalne jamowe oraz popielnicowe (pod wpływem kultur wschodniokarpackich oraz mogiłowych). Zmarłych wyposażano w ceramikę,

wyroby kamienne, rzadko w ozdoby z brązu. Wyróżnia się groby szkieletowe płaskie, szkieletowe pod kurhanami, ciałopalne płaskie, ciałopalne pod kurhanami.

Na naszych terenach występowała grupa tarnobrzeska kultury trzcinieckiej.

Zanik stanowisk kultury trzcinieckiej jest następstwem przeobrażeń kulturowo-społecznych, w wyniku, których wyodrębniono na wschodzie fazę łódzką trzciniecko-łużycką, a następnie łużycką.

Z epoki brązu na terenie Miasta i Gminy Nowa Sarzyna zarejestrowano cmentarz ciałopalny w Sarzynie (Nr 22 na ob. 96-79 AZP) oraz osady, ślady i punkty osadnicze w miejscowościach:

1) Sarzyna - piętnaście stanowisk archeologicznych:

- Nr 4 na ob. 97-80 AZP – grupa tarnobrzeska,
- Nr 4 na ob. 96-79 AZP – osada grupy tarnobrzeskiej - wpisane do rejestru zabytków decyzją Nr A-814,
- Nr 22 na ob. 96-79 AZP - kultura trzciniecka,
- Nr 6 na ob. 97-80 AZP – grupa tarnobrzeska, - wpisane do rejestru zabytków decyzją Nr A-812,
- Nr 1 na ob. 97-79 AZP – kultura trzciniecka,
- Nr 28 na ob. 97-79 AZP – grupa tarnobrzeska,
- Nr 11 na ob. 96-79 AZP,
- Nr 13 na ob. 96-79 AZP – grupa tarnobrzeska,
- Nr 23 na ob. 96-79 AZP – osada kultury trzcinieckiej,
- Nr 24 na ob. 96-79 AZP – grupa tarnobrzeska,
- Nr 31 na ob. 96-79 AZP – osada kultury trzcinieckiej,
- Nr 32 na ob. 96-79 AZP – osada grupy tarnobrzeskiej,
- Nr 34 na ob. 96-79 AZP – grupa tarnobrzeska,
- Nr 8 na ob. 97-80 AZP – grupa tarnobrzeska,
- Nr 42 na ob. 97-80 AZP ;

2) Nowa Sarzyna - sześć stanowisk archeologicznych:

- Nr 2 na ob. 97-79 AZP – grupa tarnobrzeska,
- Nr 8 na ob. 97-79 AZP – grupa tarnobrzeska,
- Nr 18 na ob. 97-79 AZP – kultura trzciniecka,
- Nr 12 na ob. 97-79 AZP – grupa tarnobrzeska,
- Nr 13 na ob. 97-79 AZP – grupa tarnobrzeska,
- Nr 30 na ob. 97-79 AZP – grupa tarnobrzeska;

3) Ruda Łańcucka - sześć stanowisk archeologicznych:

- Nr 6 na ob. 97-79 AZP – kultura trzciniecka, grupa tarnobrzeska – wpisane do rejestru zabytków decyzją Nr A-810,
- Nr 3 na ob. 97-79 AZP – kultura trzciniecka,
- Nr 4 na ob. 97-79 AZP – wczesna epoka brązu,
- Nr 5 na ob. 97-79 AZP – kultura trzciniecka,
- Nr 27 na ob. 97-79 AZP – grupa tarnobrzeska,
- Nr 7 na ob. 97-79 AZP – kultura trzciniecka;

4) Łukowa - pięć stanowisk archeologicznych:

- Nr 21 na ob. 97-80 AZP – grupa tarnobrzeska,
- Nr 22 na ob. 97-80 AZP – grupa tarnobrzeska,
- Nr 23 na ob. 97-80 AZP – grupa tarnobrzeska,
- Nr 29 na ob. 97-80 AZP,
- Nr 30 na ob. 97-80 AZP – grupa tarnobrzeska;

5) Jelna - cztery stanowiska archeologiczne:

- Nr 1 na ob. 97-80 AZP – grupa tarnobrzeska – wpisane do rejestru zabytków decyzją Nr A-811,
- Nr 14 na ob. 98-79 AZP – kultura trzciniecka,
- Nr 10 na ob. 97-80 AZP – grupa tarnobrzeska,
- Nr 11 na ob. 97-80 AZP – grupa tarnobrzeska;

6) Wola Zarczycka - trzy stanowiska archeologiczne:

- Nr 17 na ob. 98-78 AZP – kultura trzciniecka,
- Nr 18 na ob. 98-78 AZP – wczesna epoka brązu,
- Nr 19 na ob. 98-78 AZP – wczesna epoka brązu;

7) Łętownia - trzy stanowiska archeologiczne:

- Nr 1 na ob. 97-78 AZP – wczesna epoka brązu,
- Nr 3 na ob. 97-78 AZP – wczesna epoka brązu,
- Nr 6 na ob. 97-78 AZP – kultura trzciniecka;

8) Wólka Łętowska stanowisko archeologiczne Nr 13 na ob. 97-78 AZP – wczesna epoka brązu;

9) Tarnogóra stanowisko archeologiczne Nr 28 na ob. 96-79 AZP – kultura trzciniecka.

Epoka żelaza na ziemiach polskich rozpoczęła się ok. 750 r. p.n.e..

Najpopularniejszą odmianą żelaza w starożytności były tzw. rudy darniowe oraz błotne. Występowały one przy powierzchni, więc były bardzo

łatwe w eksploatacji. Rzadko sięgano do głębszych pokładów żelaza, gdyż wiązało się to z czasochłonnymi metodami górnictwami. Żelazo otrzymywano poprzez termiczne oddzielenie czystego surowca od zanieczyszczeń, w tym celu po wydobyciu rudy segregowano oraz oczyszczano konkrety następnie poddając je procesowi prażenia. W najwcześniejszym okresie wytopu dokonywano w ogniskach otwartych, a dopiero z biegiem czasu stosowano do wytopu dymarki.

Epoka żelaza dzieli się na 4 okresy: halszacki, lateński, okres wpływów rzymskich i okres wędrowek ludów.

Kultura łużycka okresu halszackiego dzieli się na dwie strefy:

- zachodnią, wykształconą na podłożu kultury mogiłowej,
- wschodnią, wywodzącą się z kultury trzcinieckiej.

Kultura ta należy do wielkiego kompleksu kultur pół popielnicowych. Od połowy VIII w. p.n.e. ludność tej kultury zaczęła wznosić obronne groby. Upadek kultury łużyckiej nastąpił w wyniku najazdu Scytów, koczowniczych ludów irańskich.

Na ziemiach polskich kulturę łużycką zastąpiła ok. 550 p.n.e. (okres lateński) kultura pomorska. Natomiast kulturę pomorską zastąpiła na znacznej części swojego terytorium kultura przeworska.

W drugim okresie epoki żelaza, czyli okresie lateńskim (450 r. p.n.e. - pocz. n.e.) nastąpiła kulturowa dominacja Celtów. Z całą pewnością ludy europejskie zawdzięczają Celtom wejście w epokę żelaza, poznanie hutnictwa i kowalstwa, udoskonalenie garncarstwa i wprowadzenie żaren obrotowych. Przypuszczalnie Celtowie kontrolowali handel bursztynem. Oddziaływania kultury celtyckiej wpłynęły na ukształtowanie się kultury przeworskiej.

Okres wpływów rzymskich następuje, w zależności od terenów, po okresie lateńskim lub młodszym okresie przedrzymskim, a poprzedza okres wędrowek ludów. Rozpoczął się w początkach n.e., wraz z ustabilizowaniem się granicy cesarstwa rzymskiego na linii Renu i Dunaju. Koniec okresu jest utożsamiany z początkiem wędrowek ludów (375) i klęską Rzymian pod Adrianopolem (378).

Kultura przeworska - zwana kulturą wenedzką lub grupą przeworską kultury grobów jamowych. Kultura rozwijająca się między III w. p.n.e. a V w. p.n.e., na terenach obecnej Polski oraz Zakarpacia. Nazwę tej kulturze nadano od miasta Przeworsk, od którego w niewielkiej odległości leży miejscowość Gać, w której znaleziono cmentarzysko z tego okresu. Autorzy okresu rzymskiego przypisują tereny kultury przeworskiej plemionom Lugiów (o celtyckim, pra-Słowiańskim, pra-Germańskim lub mieszanym składzie) i Wenedów, utożsamianym z pra-Słowianami. Nie bez znaczenie pozostały też szerokie wpływy kultury lateńskiej, wędrowki plemion np.: Bastarnów i Skirów.

Ludność kultury przeworskiej w okresie przedrzymskim zajmowała tereny Śląska, Wielkopolski, Mazowsza, Podlasia i części Małopolski.

Charakterystyczne dla ludności kultury przeworskiej jest duża ilość przedmiotów żelaznych. Są to umbra z kolcem, klamry do pasa o formie sztabkowej lub zawiasowej, a także koliste sprzączki, nożyki sierpikowate, a także zestawy narzędzi w postaci młotków, pilników, kowadełek, obcęgow i tłoczków oraz zestawy toaletowe: nożyce, półksiężycowate brzytwy, szczypce. Ceramika wytwarzana przez ludność przeworską była lepiąca ręcznie i możemy podzielić ją na dwie grupy. Do pierwszej z nich zalicza się tzw. ceramikę stołową, która prezentowała zróżnicowaną formę o cienkich ściankach, wygładzonych i czernionych powierzchniach wykonanych starannie. Do drugiej grupy zalicza się ceramikę tzw. kuchenną - grubościenną, słabo wykonaną, o chropowatych powierzchniach.

Formą przewodnią w budownictwie były niewielkie półziemianki, o wymiarach 3x5 metra, ze słupami podtrzymującymi dach. Występowały też większe konstrukcje naziemne, słupowe.

W pierwszych fazach rozwojowych ludność praktykowała głównie obrządek ciałopalny, w którym przeważały groby jamowe nad popielnicowymi. Niezwykle rzadko występowały czyste groby popielnicowe. Zmarłych wyposażano w dary (dla mężczyzn: broń, ostrogi, nożyce, brzytwy, osęłki, narzędzia kowalskie, klamer do pasa; dla kobiet: dwie żelazne zapinki drucikowate, klamry, przęśliki i noże sierpikowate), przy czym praktykowano zwyczaj palenia ich razem z kośćmi. Większe dary (miecze) były gięte i łamane. Bardzo rzadko występowały groby szkieletowe (zasięg pokrywa się ze wcześniejszym osadnictwem celtyckim), w których ciała zmarłych układano na boku w pozycji embrionalnej. Rzadko też występowały groby książęce oraz kamienne nasypy przykrywające szczątki w miejscu kremacji - kurhany siedleńskie.

Podstawą gospodarki tej kultury było przede wszystkim rolnictwo oraz hodowla zwierząt. Na wysokim poziomie stała produkcja rzemieślnicza.

Kultura przeworska zanikła w starszej części okresu wędrowek ludów.

Okres wędrowek ludów - okres masowych migracji plemion barbarzyńskich, w szczególności Hunów i Germanów, na ziemie Cesarstwa Rzymskiego u schyłku starożytności i w początkach średniowiecza (IV - VI wiek). Proces ten radykalnie odmienił obraz kontynentu europejskiego - doprowadził do zmian etnicznych na dużych obszarach, wyznaczył koniec starożytności i pociągnął za sobą upadek cesarstwa. Większość powstałych na jego gruzach nowych państw sama podzieliła jego los, jednak niektóre (jak państwo Franków) stały się podwalinami nowożytnych państw europejskich.

Z epoki żelaza na terenie Miasta i Gminy Nowa Sarzyna zarejestrowano osady, stanowiska i punkty osadnicze w miejscowościach:

- 1) Sarzyna - osiem stanowisk archeologicznych:
- Nr 4 na ob. 97-80 AZP – wczesna epoka żelaza i okres wpływów rzymskich, kultura przeworska,
 - Nr 4 na ob. 96-79 AZP – okres wpływów rzymskich – wpisane do rejestru zabytków decyzją Nr A-814,
 - Nr 35 na ob. 96-79 AZP - kultura przeworska,
 - Nr 6 na ob. 96-79 AZP - kultura przeworska,
 - Nr 6 na ob. 97-80 AZP zlokalizowane na Dymarkach – wczesna epoka żelaza, kultura łużycka i okres wpływów rzymskich, kultura przeworska – wpisane do rejestru zabytków decyzją Nr A-812,
 - Nr 5 na ob. 96-79 AZP zlokalizowane na Trestkowej Górze – kultura łużycka – wpisane do rejestru zabytków decyzją Nr A-813,
 - Nr 23 na ob. 97-80 AZP zlokalizowane na Borkach – kultura łużycka – wpisane do rejestru zabytków decyzją Nr A-815,
 - Nr 8 na ob. 97-80 AZP – wczesna epoka żelaza;
- 2) Łukowa - pięć stanowisk archeologicznych:
- Nr 21 na ob. 97-80 AZP – wczesna epoka żelaza,
 - Nr 22 na ob. 97-80 AZP – wczesna epoka żelaza,
 - Nr 23 na ob. 97-80 AZP – wczesna epoka żelaza,
 - Nr 27 na ob. 97-80 AZP – okres wpływów rzymskich, kultura przeworska,
 - Nr 30 na ob. 97-80 AZP – wczesna epoka żelaza i okres wpływów rzymskich, kultura przeworska;
- 3) Jelna - trzy stanowiska archeologiczne:
- Nr 1 na ob. 97-80 AZP – wczesna epoka żelaza, osada kultury łużyckiej, - wpisane do rejestru zabytków decyzją Nr A-811,
 - Nr 10 na ob. 97-80 AZP – wczesna epoka żelaza,
 - Nr 11 na ob. 97-80 AZP – wczesna epoka żelaza i okres wpływów rzymskich, kultura przeworska;
- 4) Wola Zarczycka - trzy stanowiska archeologiczne:
- Nr 17 na ob. 98-79 AZP – okres wpływów rzymskich,
 - Nr 18 na ob. 98-79 AZP – kultura łużycka,
- 5) Ruda Łańcucka - dwa stanowiska archeologiczne:
- Nr 6 na ob. 97-79 AZP– kultura łużycka, z okresu wpływów rzymskich – wpisane do rejestru zabytków decyzją Nr A-810,
 - Nr 6 na ob. 97-80 AZP – kultura łużycka, z okresu wpływów rzymskich – wpisane do rejestru zabytków decyzją Nr A-806;
- 6) Tarnogóra - dwa stanowiska archeologiczne:
- Nr 1 na ob. 96-79 AZP – z okresu wpływów rzymskich – wpisane do rejestru zabytków decyzją Nr A-808,
 - Nr 21 na ob. 96-79 AZP – kultura przeworska;
- 7) Nowa Sarzyna stanowisko archeologiczne Nr 30 na ob. 97-79 AZP – kultura łużycka – wpisane do rejestru zabytków decyzją Nr A-805.

Znaczne ożywienie osadnictwa na terenie południowo - wschodnich krańców Puszczy Sandomierskiej nastąpiło dopiero w wiekach XIV i XV, kiedy to wodny szlak handlowy, jakim był wówczas San, zaczął przyciągać osadników z Ziemi Sandomierskiej, Śląska, Mazowsza i Wołoszczyzny. Rdzennymi mieszkańcami tych terenów była wówczas ludność pochodzenia ruskiego. Obszar puszczy stanowił naturalną granicą między Polską i Rosją, o którą toczono liczne spory i utarczki.

Wiek XIV

1340 - Król Polski Kazimierz Wielki przyłączył do Korony ziemie należące do Rusi, na których znajdowały się tereny gminy.

1390 - Data lokacji Sarzyny - dawna nazwa Scharzina Wola (Wola Sarzynowa).

Wiek XV

1414 - Pierwsza wzmianka źródłowa o Sarzynie.

1430 - Data lokacji Woli Zarczyckiej pod nazwą Trzeboszowice (Trzebieświca).

1433 - Dokument wydany 15 października w Łańcucie przez Władysława Jagiełłę oddający Sarzynę w dzierżawę Spytkowi z Jarosławia i Tarnowa herbu Leliwa, staroście generalnemu ruskiemu i wojewodzie sandomierskiemu.

1434 - Od tego roku Sarzyna weszła w skład starostwa leżajskiego należącego do Ziemi Przemyskiej w województwie ruskim.

1460 - Zapis o dzierżawie Sarzyny przez Jana z Tarnowa i Jarosławia.

1498 - 1500, 1509, 1519 - Kolejne najazdy Tatarów na Sarzynę.

Wiek XVI

1515 - 1532 - Żyjący w tych latach starosta Krzysztof Szydłowski wybudował rudnię. Od tego czasu rozpoczęto wytapianie żelaza w dymarkach, gdzie były usytuowane piece hutnicze.

1515 - Wzmianka o istnieniu karczmy w Sarzynie.

1524 - Najazd Tatarów, podczas którego wieś Sarzyna została całkowicie zniszczona.

1565 - W Sarzynie było 25 gospodarstw. Z tego roku pochodzi wzmianka o hucie żelaza na terenie dzisiejszej Rudy Łańcuckiej. Tereny te bogate były w tzw. rudę darniową. W hucie zatrudnionych było czterech hutników. Kolejni dzierżawcy to: Jan Jagiełło do 1578 r., Jakub Jagiełło do 1631 r., Jan Rudnicki i Jan Jagiełłowicz. Na Jandzie i na Młynarzach zbudowano wodne piły trące. Na Młynarzach działał młyn wodny. W tym też czasie Sarzyna należała do parafii krzeszowskiej. Istnieje przypuszczenie, że na terenie starego cmentarza w tym czasie znajdował się mały kościółek.

1578 - Pierwszy zapis o Łętowni, która była własnością Komornickich i do roku 1786 należała do diecezji krakowskiej. Istnieje zapis o rudni na Jelnej.

1578 - Powtórna lokacja na prawie niemieckim wsi Wola Zarczycka przez Piotra Zarczyckiego, wójta wolskiego. Najstarsza część wioski to Łoiny. Uposażenie przez króla Stefana Batorego parafii w Woli Zarczyckiej, który przeznaczył 1 łan pola i dziesięciny.

1585 - Pierwszy zapis o Tarnogórze, która była własnością Komornickich i należała do diecezji krakowskiej w województwie sandomierskim. Granica pól Sarzyny i Tarnogóry biegła wzdłuż rzeczki płynącej przez Wąsy (Kłyż).

1595 - W Sarzynie został wybudowany kościół (rozebrany przed 1939 r.). Według przekazów ustnych, kamienie na fundamenty spławiano Sanem z gór, a na teren budowy przeciągano po śniegu. Jak głosi legenda, kościół miał stanąć na Fudymowej Górce, która była własnością rodziny Szychów, tam też składano materiały budowlane. Rodzina Paszków chciała, by kościół był zlokalizowany w innym miejscu. Prawdopodobnie w nocy Paszkowie w przebraniu przenieśli trochę drewna przeznaczonego na budowę na teren przez siebie wybrany i ułożyli je w kształcie krzyża. Tam też został wybudowany kościół.

1596 - Poświęcony został drewniany kościół pod wezwaniem św. Sebastiana w Sarzynie przez arcybiskupa lwowskiego Demetriusza Sulichowskiego. Na prośbę biskupa przemyskiego Laurencjusza Goślickiego, król Polski Zygmunt III Waza nadał dekretem probostwu w Sarzynie majątek ziemski "Rudnik" w dniu 27 kwietnia 1596 r. w Warszawie. Majątek ten powiększył starosta leżajski - Łukasz z Bnina Opaliński.

1598 - W Radymnie wydano dokument erekcyjny, na podstawie którego parafia sarzyńska zaczęła samodzielnie funkcjonować.

Wiek XVII

1607 - Zbudowano modrzewiowy kościół w Woli Zarczyckiej, konsekrowany w 1611 r.

Rozpoczął się spór pomiędzy starostą leżajskim, Łukaszem Opalińskim a panem w Łańcucie, Stanisławem Stadnickim, zwanym Diabłem Łańcuckim. Spór przerodził się w konflikt zbrojny, w następstwie czego najbardziej ucierpieli chłopi. Jedną z oznak konfliktu było bezprawne zabronienie przez Stadnickiego obsiewania pól przez chłopów z Sarzyny i okolic pod karą śmierci, przez dwa lata.

1609 - Dotychczasowe przysiółki Sarzyny: Janda i Sarzyna Mizeria (dzisiejsza Ruda Łańcucka) utworzyły samodzielne sołectwa, pozostając nadal w parafii sarzyńskiej.

1616 - Pierwsza wzmianka o Łukowej, przypuszczalnie wieś istniała wcześniej.

1624 - Najazd Tatarów pod dowództwem Ketymina Murzy. Zniszczona została Łętownia. Po tym wydarzeniu prawdopodobnie wzniesiono w Łętowni wały obronne - Koszel. Wybuchł bunt bartników z Sarzyny przeciwko wyzyskowi ze strony dworu, zgładzony dekretem królewskim.

1628 - Wzniesiona jest rudnia na Jandzie.

1630 - Utworzony został dekanat leżajski, w skład którego weszła Sarzyna.

1636 - Wielka powódź zniszczyła Sarzynę.

1638 - Zaprzestanie wytopu żelaza na terenie Rudy Łańcuckiej z powodu niskiej zawartości metalu w rudzie. Tereny wytopu przyłączone zostały do folwarku w Sarzynie.

1646 - W Sarzynie zaczęła funkcjonować szkoła.

1649 - Pierwszy zapis o Jelnej. Osadę utworzyło sześciu kmieci.

1655 - 1656 - Drugi najazd Szwedów na Polskę. Przez teren starostwa leżajskiego wojska najeźdźcy przechodziły dwukrotnie. 18 marca wycofujący się Szwedzi zostali zaatakowani przez chłopów z Sarzyny podczas przeprawy przez Trzebośnicę. Ustne podanie głosi, że w Borkach, w miejscu potyczki i pochówku Szwedów postawiony został krzyż. Natomiast inna legenda podaje, że krzyż w tym miejscu usytuowany został już wcześniej, kiedy to wioska należała do parafii krzeszowskiej, dla upamiętnienia potyczki chłopca z wilkiem. Był to najstarszy krzyż na terenie wsi. Obecnie w tym miejscu znajduje się krzyż metalowy.

1657 - Najazd wojsk węgierskich pod dowództwem Jerzego II Rakoczego. Sarzyna została doszczętnie zniszczona.

1686 - Od tego roku prowadzone są księgi metrykalne wsi Sarzyna.

W Woli Zarczyckiej przy kościele parafialnym p.w. Przemienienia Pańskiego oraz na terenie

cmentarza w Łętowni znajdują się wały obronne datowane na wiek XVII.

Obwałowania ziemne znajdujące się w Łętowni, na tzw. Koszeli stanowią unikatowy w skali Polski obiekt, który wybudowany został w celach obronnych (w obronie przed Tatarami). Fortyfikacje te zbudowane zostały na planie czworoboku, z podwójną linią wałów. Zachowany jest dość dobrze ogólny układ przestrzenny obwałowań. Według tradycji, część większa, otoczona wyższymi wałami, z ziemnymi bastionami na narożach – przeznaczona była jako schronienia dla ludzi. W stosunkowo dobrym stanie zachowały się dwa bastiony: północno-zachodni i północno-wschodni. Trzeci bastion: południowo-zachodni jest w znacznym stopniu zniekształcony (rozmyty zarys, obniżona korona i ściany). Natomiast bastion czwarty: południowo-wschodni już nie istnieje. W jego miejscu w połowie XIX w. wyprowadzono drogę przecinającą tę część cmentarza po przekątnej, wtedy też obwałowania zaczęto użytkować jako cmentarz grzebalny. Część druga fortyfikacji, mniejsza, z niższymi wałami także ziemnymi była przeznaczona dla dobytku – głównie bydła. Na koronie wałów widoczne są pnie po wyciętych drzewach, które pierwotnie rosły na całym obwodzie w regularnych odstępach ok. 10 m. Obsadzenia obwałowań drzewami miało znaczenie maskowania obiektu w krajobrazie – z daleka takie fortyfikacje wyglądały jak zagajnik. Tradycja mówi, że drzewa pełniły też funkcję wieży obserwacyjnych.

Wiek VIII

1719 – Wybudowano kościół pod p.w. św. Katarzyny w Łętowni, który w 1890 r. rozbudowano, w latach 1932-1934 przebudowano nawy boczne i wybudowano nową fasadę, ostatnia przebudowa w 1989 r.

1721 - 1722 - Wybudowano szkołę w Sarzynie. Ujęta ona została w wykazie szkół diecezji przemyskiej.

1765 - Funkcjonowały w Sarzynie 3 karczmy i 2 browary. Zlikwidowano młyn.

1772 - W wyniku pierwszego rozbioru Polski tereny gminy weszły do zaboru austriackiego. Ze względu na rozporządzenie administracji zaborcy, siedzibę starostwa przeniesiono z Leżajska do Łańcuta. W pobliżu Sarzyny, Sanem od Kamionki do rzeczki Złotej, przebiegała granica pomiędzy zaborem austriackim a rosyjskim.

Austriacy prowadzili systematyczną politykę kolonizacyjną, wykupując ziemię od zubożałych Polaków. Powstały wówczas liczne kolonie niemieckie m.in. Königsberg w Woli Zarczyckiej, Niemcy w Łukowej, Hirsbach w Jelnej.

W Jelnej przy drodze krajowej znajduje się kapliczka Matki Boskiej datowana na XVIII wiek.

Wiek XIX

1825-1828 – Wybudowano dwie kapliczki w Tarnogórze.

1840 - Łętownię nabył baron Wilhelm Hompesch, austriacki magnat. Po jego śmierci, włości przejął jego syn Ferdynand. Przedsiębiorczy magnat był inicjatorem budowy linii kolejowej z Rozwadowa do Przeworska. Z jego inicjatywy we wsi rozpowszechniło się koszykarstwo.

1844, 1845 - Były dwie wielkie powodzie.

1848 - Zniesienie pańszczyzny.

1851 - Wzniesiono z fundacji Szymona Ruszaka kapliczkę Matki Boskiej w Woli Zarczyckiej. Kapliczka murowana, potynkowana, na rzucie prostokąta. Dach dwuspadowy, kryty dachówką. Wewnątrz malowidła 1881 fundacji Szymona i Marianny Ruszaków, wyk. Jędrzej Mazurkiewicz: śś. Andrzej, Wojciech, Szymon, Tomasz, Jan Nepomucen, Katarzyna, Anna z Matką Boską i Maria Magdalena. Po bokach drzwi malowidła: śś. Piotr i Paweł, w nadprożu napis fundacyjny. Obraz Matki Boskiej Leżajskiej 1838, sygn. JSML [Jakub Stankiewicz, malarz leżajski]. Krucyfiks ludowy w. XIX. Kapliczka odnowiona w 1862 r. i 1881 r.

Z tego okresu pochodzi kapliczka znajdująca się w zespole kościoła parafialnego p.w. Przemienienia Pańskiego w Woli Zarczyckiej.

1853 - Parafię w Sarzynie objął ksiądz Marceł Ślęczkowski, członek Towarzystwa Literackiego w Krakowie. Piastował godność kanonika Kapituły Krakowskiej, Penitencjariusza papieskiego i postulatora kanonizacji w 1867 r. św. Józefa Kuncewicza - kanonika przemyskiego. Ksiądz Ślęczkowski posiadał nadany przez papieża przywilej nadawania odpustów oraz błogosławieństwa papieskiego. Do Sarzyny przybywali pielgrzymi z sąsiednich parafii, by uzyskać to błogosławieństwo.

1863 - Wybuch powstania styczniowego. W pobliżu Tarnogóry (tzw. Kobylch Gór) znajdował się obóz szkoleniowy oddziałów Langiewicza. Po upadku powstania jeden z oddziałów ukrył broń w lesie między Sarzyną a Łętownią.

1880 - Sarzynę zamieszkuje 1571 mieszkańców, w tym 1501 katolików, 60 Żydów i 5 ewangelików. Wieś posiadała 318 domów oraz drewniany kościół modrzewiowy i pocztę.

1890 - Rozpoczęto budowę gościńca z Leżajska do Sarzyny, wiodącego przez las klasztorny. Wśród mieszkańców Sarzyny powstał spór dotyczący przebiegu gościńca. Rozstrzygnął go dopiero austriacki generał, wskazując szablą na Porębę.

1890 - 1900 – Wybudowano plebanię w zespole kościoła parafialnego p.w. Przemienienia Pańskiego w Woli Zarczyckiej, w której obecnie znajduje się rzeźba św. Jana Nepomucena z pocz. XIX w., przeniesiona z kapliczki.

Przeprowadzono, przebiegającą przez Sarzynę, linię kolejową Rozwadów - Przeworsk.

Z XIX w. zachowały się zabudowania w miejscowościach:

- 1) Tarnogóra - dom nr 129 datowany na 3 ćw. XIX w.;
- 2) Wola Zarczycka: stodoła I w zagrodzie Nr 402 z 1880 r. i dom nr 44 z 1896 r., które znajdują się w rejestrze zabytków, domy nr: 74, 426, 534, 591, 685, datowane na 4 ćw. XIX w. oraz koniec XIX.

Wiek XX

1902 - Regulacja Sanu poprzez wykopanie i puszczenie rzeki nowym korytem. Teren ten nazywano Zaprzekopiem (350 mórg).

1907 – Wzniesiono kościół w Woli Zarczyckiej, murowany, neogotycki, wg projektu arch. Bajana, budowany przez Stanisława Cetnarskiego i Jana Pelca. W kościele znajdują się:

- 1) epitafium inskrypcyjne ks. Antoniego Marii Podgórskiego (1822-1901), proboszcza w Woli Zarczyckiej, historyka i archeologa, z portretem na porcelanie wyk. w Zakładzie Braci Trembeckich w Krakowie;
- 2) kielich rokokowy datowany na 3. ćw. XVIII w., gładki;
- 3) puszka datowana na 3. ćw. XVIII w., z ornamentem rokokowym na czarze i stopie;
- 4) świecznik kryształowy datowany na 1. poł. XIX w.;
- 5) dwie flaszki, w nich ołtarzyki św. Franciszka i krucyfiks z emblematem Męki Pańskiej, datowane na 1. poł. XIX w.

Modrzewiowy kościół przeniesiony do Wólki Niedźwieckiej istnieje do dzisiaj.

1908 - Ksiądz Sandałowksi wybudował plebanię w Sarzynie, która istnieje do dzisiaj. Na plebanii znajduje się:

- 1) ornat datowany na 1. poł. XVIII w., na bokach motyw dużych kwiatów w układzie kandelabrowym, wyk. haftem płaskim, nicią kolorową;
- 2) księgi parafialne od 1711 r.;
- 3) starodruk – Mszał rzymski, wyd. w Kolonii w 1725 r., z czterema miedziorytami, oprawa w deski i skórę tłoczoną z resztkami okuć;
- 4) starodruk – Brewiarz, wyd. w Kolonii w 1732 r.;
- 5) obraz św. Marii Magdaleny datowany na XVIII w., odnowiony w 1818 r., z napisem ZHML [Zachariasz Chodziński, malarz leżajski] na desce, w gipsowych sukienkach 1818 r.;
- 6) obraz – Widok drewnianego kościoła w Sarzynie, akwarela, sygn. 1921 L.[ucjan] Dańczak.

1909 - Wieś Sarzyna została zniszczona przez pożar.

1910 – Wybudowano ogrodzenie kościoła parafialnego p.w. Przemienienia Pańskiego w Woli Zarczyckiej. W Sarzynie powstał nowy budynek szkoły, obecnie Środowiskowy Dom Samopomocy.

1912 - Kolejny pożar Sarzyny.

1913 - Parafię w Sarzynie objął ks. Uberman z Przeworska. Rzeka San wylała trzynaście razy. Największa powódź miała miejsce 13 sierpnia. Oddany został nowy cmentarz.

1914 - Wybuch pierwszej wojny światowej. Przez Sarzynę przechodziły trzykrotnie wojska rosyjskie. Wieś nie doznała większych strat.

1915 - Na wiosnę wystąpiła wielka powódź. 15 maja od pocisków spaliła się część wioski. Następnym pożar wybuchł 1 czerwca. W sumie w wyniku działań zbrojnych w ciągu paru tygodni spaliło się 70% wioski. W dniach 19 - 20 maja doszło do bitwy pomiędzy Austriakami a Rosjanami. W tym czasie ludność sarzyńską przesiedlono do Łętowni, Woli Zarczyckiej i Huciska. Ofiary bitwy pogrzebano na trzech prowizorycznych cmentarzach: na Zagrodzie, Fugłowcu i Trestkowej Górze. Dwa ostatnie później ekshumowano. Cmentarz na Zagrodzie przetrwał do dziś. Kobiety sarzyńskie w najstarszej części wsi o nazwie Koniec postawiły krzyż błagalny o szczęśliwy powrót z wojny ich mężów i synów. Obecnie w tym miejscu znajduje się kapliczka wybudowana w 1967 r.

1918 - 2 listopada mieszkańcy Sarzyny rozbili posterunek żandarmerii oraz obsadzili budynek poczty i stacji kolejowej. Koniec I wojny światowej.

1920 – Tereny gminy weszły w skład starostwa łańcuckiego w województwie lwowskim.

1928 – Zbudowano kościół p.w. św. Sebastiana w Sarzynie, murowany, potynkowy, wg projektu arch. Wawrzyńca Dajczaka, budowany przez budowniczych Józefa Zawilskiego i Karola Gdulę z Leżajaska, w którym obecnie znajdują się:

- 1) ołtarz boczny prawy (dawny ołtarz główny z kościoła drewnianego) datowany na 2. poł. XVIII w., późnobarokowy, uzupełniony, z czterema kolumnami wspierającymi fragmenty belkowania; między kolumnami rzeźby św. Piotra i Pawła, w zwieńczeniu Trójca św. i cztery aniołki; w polu głównym obraz Matki Boskiej z Dzieciątkiem w drewnianych sukienkach, współczesny ołtarzowi;
- 2) chrzcielnica drewniana, barokowa datowana na 1. poł. XVIII w., w kształcie kielicha, puklowana, z pokrywą w kształcie korony;
- 3) feretron z rzeźbą Matki Boskiej z Dzieciątkiem, datowany na koniec XVIII w.;

- 4) feretron datowany na XIX w. z obrazem dwustronnym: Matka Boska z Dzieciątkiem i św. Barbara datowanym na koniec XVIII w.;
- 5) krzyż ołtarzowy, cynowy datowany na XIX w.

1934 - 21 lipca, po reformie administracyjnej Sarzyna i Ruda Łańcucka jako odrębne sołectwa weszły w skład zbiorczej gminy, mieszczącej się w Jelnej w powiecie łańcuckim.

Wybudowano kapliczkę Matki Boskiej w Woli Zarczyckiej, przysiółek Łoiny na której zamieszczono napis „W jubileusz 1934 za odniesione zwycięstwo”.

1935 - Konsekracja świątyni w Sarzynie przeprowadzona przez ks. Biskupa Wojciecha Tomakę.

1937 - W pobliżu Sarzyny rozpoczęto w ramach Centralnego Okręgu Przemysłowego budowę Zakładów Chemicznych dla potrzeb wojska. W gminnej ewidencji zabytków znajduje się 5 obiektów zlokalizowanych na terenie Zakładów Chemicznych oraz willa, 2 bloki 1-klatkowe i 4 bloki 2-klatkowe na osiedlu mieszkalnym, jak również hotel i „Dom Technika”.

1938 - Rozbiórka drewnianego kościoła w Sarzynie. Z uzyskanego materiału wybudowano wikařówkę. Do II wojny światowej w Sarzynie oraz Rudzie Łańcuckiej zamieszkiwało 15 rodzin żydowskich. W Sarzynie była bożnica.

1939 - Na teren Sarzyny wojska hitlerowskie wkroczyły 13 września. Po zdemontowaniu prawie gotowej aparatury chemicznej, Niemcy urządzili w zakładzie centralną sortownię zdobyczej broni i amunicji.

1950 - Rozpoczęto budowę osiedla mieszkaniowego dla potrzeb zakładu.

1975 - Zlikwidowano powiaty tworząc nowe województwa. Gmina Nowa Sarzyna pozostała w województwie rzeszowskim. Przyłączono do niej utworzone sołectwa Łętowni, Majdanu Łętowskiego i Woli Zarczyckiej, powiększając tym samym obszar gminy.

1976 - Do kościoła parafialnego w Jelnej sprowadzono z kościoła OO. Bernardynów w Sokolu (Ukraina) rzeźbę barokową „Chrystusa Ukrzyżowanego” i siedmiogłosowe organy, które znajdowały się na chórze bocznym w kaplicy Matki Bożej Sokolskiej. Rzeźba pochodzi z 2 poł. XVIII w., natomiast organy pochodzą z poł. XVIII w. W 1857 r. były one przebudowane przez Romana Ducheńskiego lwowskiego organmistrza, natomiast pod koniec XIX w. uzupełniono prospekt.

1979 - W Nowej Sarzynie rozpoczęto budowę kościoła wraz z zapleczem dla potrzeb rozwijającej się parafii. Budowę koordynował ks. Stanisław Turek, natomiast nadzór budowlany pełnił Edward Stępień, zaś projektantami byli Zygmunt i Edward Sarzyńscy. 16 grudnia kościół został poświęcony przez ks. biskupa Ignacego Tokarczuka. Na wieży kościoła wisi dzwon zw. Sebastian z 1595 r., z plakietką na której

Chrystus Frasobliwy (z pierwszego kościoła parafialnego w Sarzynie).

Z 1 dekady XX w. zachowały się zabudowania w miejscowościach:

- 1) Wola Zarczycka: domy nr: 22, 88, 519 (datowane na 1902 r.), 571, 581 (datowane na 1905 r.) i stodoła II w zagrodzie nr 402 oraz stajnia w zagrodzie nr 519;
- 2) Jelna – dom nr 284 (datowany na 1910 r.);
- 3) Sarzyna – dom nr 1209 (datowany na 1908 r.).

Z 2 dekady XX w. zachowały się zabudowania w miejscowościach:

- 1) Jelna: domy nr: 7 i 115 oraz stodoła w zagrodzie nr 22 (datowane na 1915 r.) i młyn (1920 r.);
- 2) Tarnogóra: dom nr 12 (1919 r.) oraz dom nr 103 (1915 r.);
- 3) Wólka Łętowska – dom nr 72 (1915 r.);
- 4) Łukowa – dom nr 91 (1919 r.);
- 5) Łętownia – dom nr 168 (1920 r.);
- 6) Wola Zarczycka: dom nr: 640 i stajnia w zagrodzie nr 427 (datowane na 1920 r.).

Z 3 dekady XX w. zachowały się zabudowania w miejscowościach:

- 1) Wola Zarczycka - dom nr 311 (datowany na 1923 r.);
- 2) Sarzyna: stodoła w zagrodzie nr 903 (datowana na 1923 r.) oraz dom nr 1201 (datowany na 1926 r.);
- 3) Ruda Łańcucka – dom nr 87 (datowany na 1923 r.).

III. Cele polityki gminnej związane z ochroną zabytków oraz sposób ich realizacji i możliwości finansowania.

1. Finansowanie zadań z zakresu ochrony zabytków.

Zasady finansowania opieki nad zabytkami określone zostały w art. 71-83 ustawy.

W zakresie sprawowania opieki nad zabytkami osoba fizyczna lub jednostka organizacyjna posiadająca tytuł prawny do zabytku wynikający z prawa własności, użytkowania wieczystego, trwałego zarządu, ograniczonego prawa rzeczowego albo stosunku zobowiązaniowego finansuje prowadzenie prac konserwatorskich, restauratorskich i robót budowlanych przy tym zabytku.

Sprawowanie opieki nad zabytkami, w tym finansowanie prac konserwatorskich, restauratorskich i robót budowlanych przy zabytku, do którego tytuł prawny posiada jednostka samorządu terytorialnego, jest zadaniem własnym tej jednostki.

Na zasadach i w trybie określonych odrębnymi przepisami, prace konserwatorskie, restauratorskie i roboty budowlane przy zabytkach będących w posiadaniu jednostek organizacyjnych, zaliczanych do sektora finansów publicznych, są finansowane ze środków finansowych przyznanych odpowiednio przez dysponentów części budżetowych bądź jednostki samorządu terytorialnego, którym podlegają te jednostki.

Osoba fizyczna, jednostka samorządu terytorialnego lub inna jednostka organizacyjna, będąca właścicielem bądź posiadaczem zabytku wpisanego do rejestru albo posiadająca taki zabytek w trwałym zarządzie, może ubiegać się o udzielenie dotacji celowej z budżetu państwa na dofinansowanie prac konserwatorskich, restauratorskich lub robót budowlanych przy tym zabytku.

Dotacja na dofinansowanie prac konserwatorskich, restauratorskich lub robót budowlanych przy zabytku wpisanym do rejestru może być udzielona przez:

- ministra właściwego do spraw kultury i ochrony dziedzictwa narodowego ze środków finansowych z części budżetu państwa "Kultura i Ochrona Dziedzictwa Narodowego",
- wojewódzkiego konserwatora zabytków ze środków finansowych z budżetu państwa w części, której dysponentem jest wojewoda.

Dotacja może być udzielona na dofinansowanie:

- nakładów koniecznych na wykonanie prac konserwatorskich, restauratorskich lub robót budowlanych przy zabytku wpisanym do rejestru, ustalonych na podstawie kosztorysu zatwierdzonego przez wojewódzkiego konserwatora zabytków, które zostaną przeprowadzone w roku złożenia przez wnioskodawcę wniosku o udzielenie dotacji lub w roku następującym po roku złożenia tego wniosku,
- nakładów koniecznych na wykonanie prac konserwatorskich, restauratorskich lub robót budowlanych przy zabytku wpisanym do rejestru, które zostały przeprowadzone w okresie trzech lat poprzedzających rok złożenia przez wnioskodawcę wniosku o udzielenie dotacji.

Wniosek o udzielenie dotacji wnioskodawca może złożyć po przeprowadzeniu wszystkich prac lub robót przy zabytku wpisanym do rejestru, określonych w pozwoleniu wydanym przez wojewódzkiego konserwatora zabytków.

Dotacja na prace konserwatorskie, restauratorskie i roboty budowlane może obejmować nakłady konieczne na:

- 1) sporządzenie ekspertyz technicznych i konserwatorskich;

- 2) przeprowadzenie badań konserwatorskich, architektonicznych lub archeologicznych;
- 3) wykonanie dokumentacji konserwatorskiej;
- 4) opracowanie programu prac konserwatorskich i restauratorskich;
- 5) wykonanie projektu budowlanego zgodnie z przepisami Prawa budowlanego;
- 6) sporządzenie projektu odtworzenia kompozycji wnętrza;
- 7) zabezpieczenie, zachowanie i utrwalenie substancji zabytku;
- 8) stabilizację konstrukcyjną części składowych zabytku lub ich odtworzenie w zakresie niezbędnym dla zachowania tego zabytku;
- 9) odnowienie lub uzupełnienie tynków i okładzin architektonicznych albo ich całkowite odtworzenie, z uwzględnieniem charakterystycznej dla tego zabytku kolorystyki;
- 10) odtworzenie zniszczonej przynależności zabytku, jeżeli odtworzenie to nie przekracza 50 % oryginalnej substancji tej przynależności;
- 11) odnowienie lub całkowite odtworzenie okien, w tym ościeżnic i okiennic, zewnętrznych odrzwi i drzwi, więźby dachowej, pokrycia dachowego, rynien i rur spustowych;
- 12) modernizację instalacji elektrycznej w zabytkach drewnianych lub w zabytkach, które posiadają oryginalne, wykonane z drewna części składowe i przynależności;
- 13) wykonanie izolacji przeciwwilgociowej;
- 14) uzupełnianie narysów ziemnych dzieł architektury obronnej oraz zabytków archeologicznych nieruchomości o własnych formach krajobrazowych;
- 15) działania zmierzające do wyeksponowania istniejących, oryginalnych elementów zabytkowego układu parku lub ogrodu;
- 16) zakup materiałów konserwatorskich i budowlanych, niezbędnych do wykonania prac i robót przy zabytku wpisanym do rejestru, o których mowa w pkt 7-15;
- 17) zakup i montaż instalacji przeciwwłamaniowej oraz przeciwpożarowej i odgromowej.

Dotacja może być udzielona w wysokości do 50 % lub 100% nakładów koniecznych na wykonanie prac konserwatorskich, restauratorskich lub robót budowlanych przy zabytku wpisanym do rejestru.

W trybie określonym odrębnymi przepisami dotacja na prace konserwatorskie, restauratorskie lub roboty budowlane przy zabytku wpisanym do rejestru może być udzielona przez organ stanowiący gminy,

powiatu lub samorządu województwa, na zasadach określonych w podjętej przez ten organ uchwale.

Zasady udzielania dotacji na prace konserwatorskie, restauratorskie lub roboty budowlane przy zabytku wpisanym do rejestru Urząd Marszałkowski Województwa Podkarpackiego określił w uchwale Nr VI/80/07 Sejmiku Województwa Podkarpackiego z dnia 26 marca 2007 r. w sprawie określenia zasad udzielania dotacji na prace konserwatorskie, restauratorskie lub roboty budowlane przy zabytkach wpisanych do rejestru zabytków, położonych na obszarze woj. podkarpackiego (Dz. Urz. Woj. Podkarpackiego Nr 25, poz. 699), natomiast Starostwo Powiatu Leżajskiego w uchwale Nr LVIII/418/06 Rady Powiatu w Leżajsku z dnia 30 czerwca 2006 r. w sprawie określenia zasad postępowania o udzielenie i rozliczenie dotacji z budżetu Powiatu Leżajskiego na prace konserwatorskie, restauratorskie lub roboty budowlane przy zabytku wpisanym do rejestru zabytków (Dz. Urz. Woj. Podkarpackiego Nr 99, poz. 1410). Rada Miejska w Nowej Sarzynie nie podjęła stosownej uchwały dotyczącej udzielania dotacji na prace przy zabytkach wpisanych do rejestru zabytków.

Miasto i gmina Nowa Sarzyna w latach 1994-1999 ponosiła nakłady finansowe przy obiektach zabytkowych.

W latach 1994-1995 wykonano prace remontowo-konserwatorskie przy zabytkowym budynku starej szkoły podstawowej w Sarzynie polegające na adaptacji tego budynku na obiekt dydaktyczny szkoły podstawowej dla nauczania początkowego oraz mieszkanie i pokoje dla zakwaterowania 16 osób podczas wakacyjnego wykorzystania budynku na potrzeby rehabilitacji dzieci niepełnosprawnych. W ramach prac wykonano prace remontowe: stropu, murów i więźby dachowej, dachu, stolarki okiennej, komina.

W 1994 r. na w/w prace poniesiono nakłady finansowe, w tym na:

- dokumentację – 1.300 zł,
- wykonawstwo – 7.771 zł (część prac wykonano w czynnie społecznym),

natomiast w 1995 r. poniesiono nakłady finansowe na wykonawstwo w wysokości 14.140 zł.

W latach 1998-1999 wykonano kolejne prace remontowo-konserwatorskie przy w/w budynku, które polegały na przystosowaniu go dla potrzeb Środowiskowego Domu Samopomocy. W ramach prac wykonano: docieplenie ścian z przywróceniem detali architektonicznych, docieplenie dachu, wykonanie instalacji elektrycznej, gazowej, wodno-kanalizacyjnej (wraz z przyłączami) i c.o., wykonanie stolarki drzwiowej i okiennej, wykonanie tynków i podłóg, przystosowanie pomieszczeń na potrzeby osób niepełnosprawnych, montaż windy, wykonanie dróg dojazdowych, chodników, ogrodzenia, oświetlenia zewnętrznego.

W 1998 r. poniesiono nakłady finansowe, w tym na:

- dokumentację – 11.820 zł,
- wykonawstwo – 307.789 zł,

a w 1999 r. poniesiono nakłady finansowe na wykonawstwo w kwocie 200.000 zł.

W 1998 r. poniesiono nakłady finansowe na wykonanie inwentaryzacji zieleni z elementami skróconego studium historyczno-kompozycyjnego wraz z wytycznymi konserwatorskimi na terenie cmentarza w Łętowni – w kwocie 8.800 zł.

2. Główne cele polityki gminnej związane z ochroną zabytków.

Za główne cele organów gminy w zakresie ochrony zabytków ustala się:

- 1) upowszechnianie wśród właścicieli i użytkowników obiektów wpisanych do rejestru zabytków zasad ochrony zabytków i przepisów wynikających z ustawy z dnia 23 lipca 2003 r. o ochronie zabytków i opiece nad zabytkami;
- 2) propagowanie zasobów kulturowych występujących na terenie Miasta i Gminy Nowa Sarzyna;
- 3) prowadzenie działań na rzecz poprawy stanu zachowania zabytków, w tym wspieranie właścicieli w uzyskiwaniu środków finansowych z funduszy publicznych i strukturalnych na konserwację zabytków;
- 4) podejmowanie działań zwiększających atrakcyjność turystyczną Miasta i Gminy Nowa Sarzyna z wykorzystaniem posiadanych zasobów kulturowych i przyrodniczych;
- 5) wspieranie organizacji społecznych i stowarzyszeń działających na rzecz kultywowania lokalnych tradycji;
- 6) racjonalne dysponowanie środkami budżetowymi związane z finansowaniem prac konserwatorskich przy zabytkach kulturowych wpisanych do rejestru zabytków.

3. Zadania przyjęte do realizacji w latach 2009-2012.

W stosunku do zabytków występujących na terenie Miasta i Gminy Nowa Sarzyna realizowane będą m.in. założenia ochronne wynikające z dokumentów, o których mowa w części I ust. 1 pkt 3 Programu, w tym:

- 1) podając za „Studium uwarunkowań i kierunków zagospodarowania przestrzennego Miasta i Gminy Nowa Sarzyna”:
 - a) należy zapewnić respektowanie wymogów konserwatorskich w stosunku do zespołów i obiektów zabytkowych prawnie chronionych, a w szczególności do:
 - obiektów wpisanych do rejestru zabytków,

- strefy B ochrony konserwatorskiej zabytkowego układu osiedla COP-u w Nowej Sarzynie,
- stanowisk archeologicznych,
- b) planowane jest objęcie prawną ochroną konserwatorską zachowanych elementów historycznych układów osadniczych we wsiach: Sarzyna, Jelna, Wola Zarczycka, Łętownia, Ruda Łąncucka po wcześniejszym przeprowadzeniu rozpoznania ich historycznych wartości w granicach wstępnie wskazanych na rysunku Studium,
- c) planowane jest podejmowanie działań mających na celu objęcie prawną ochroną konserwatorską poprzez wpis do rejestru zabytków obiektów o wartościach zabytkowych, w tym obiektów rozpoznanych w trakcie prac wymienionych w pkt. b,
- d) należy dążyć do poprawy ładu przestrzennego oraz podniesienia wartości estetycznych krajobrazu na całym obszarze miasta i gminy, poprzez:
 - wprowadzanie nowej zabudowy w sposób wyważony i nawiązujący do kompozycji wnętrza urbanistycznego lub ruralistycznego,
 - odnawianie elewacji budynków, przywracanie im wysokich dachów i podnoszenie ich walorów estetycznych,
 - porządkowanie terenów zdewastowanych i zaniedbanych funkcjonalnie,
- e) należy dążyć przy lokalizacji nowej zabudowy na obszarach znaczących dla wizerunku i tożsamości jednostek osadniczych wymagających szczególnego kształtowania przestrzeni, wskazanych w rysunku studium, na kształtowanie tej zabudowy w sposób nawiązujący do tradycji kulturowych tych osad;
- 2) podając za „Planem odnowy miejscowości Sarzyna” należy zrealizować zadanie pn.: „Renowacja i rewaloryzacja zabytków architektury sakralnej, świeckiej w celu promocji terenu i zachowania dziedzictwa tradycji kulturowej i historycznej miejscowości”;
- 3) podając za „Planem odnowy miejscowości Łętownia” należy zrealizować zadanie pn.: „Renowacja wałów cmentarnych na terenie wsi Łętownia”;
- 4) podając za „Planem Rozwoju Lokalnego Miasta i Gminy Nowa Sarzyna na lata 2004-2013” należy dokonać renowacji kapliczki z 1825 r. znajdującej się w Tarnogórze oraz wyznaczyć ścieżki turystyczne (rowerowe), na trasie których wyeksponowane mają być zasoby kulturowe;
oraz
- 5) ponadto planowane jest:
 - a) wydanie foldera turystycznego z zabytkami sakralnymi oraz osobliwościami przyrodniczymi, jako działanie realizowane w ramach prac związanych z wyznaczaniem ścieżki turystycznej (rowerowej),
 - b) zapewnienie oznakowania zabytków wpisanych do rejestru zabytków oraz zainstalowanie tablic informacyjnych przy stanowiskach archeologicznych w Rudzie Łąncuckiej (przy cmentarzu), w Nowej Sarzynie (przy torach kolejowych), w Sarzynie (przy Trestkowej Górze),
 - c) urządzenie w budynku Domu Kultury w Nowej Sarzynie stałej ekspozycji związanej z zasobami kulturowymi Miasta i Gminy Nowa Sarzyna oraz organizowanie wystaw tematycznych z zakresu ochrony zabytków i dziedzictwa kulturowego,
 - d) prowadzenie działań wspierających inicjatywy mające na celu kultywowanie lokalnych tradycji,
 - e) opracowanie koncepcji zagospodarowania zieleni znajdującej się w strefie B ochrony konserwatorskiej zabytkowego układu osiedla COP-u w Nowej Sarzynie oraz przekazanie jej do zaopiniowania Wojewódzkiemu Konserwatorowi Zabytków,
 - f) publikowanie materiałów dotyczących ochrony zabytków i opieki nad zabytkami na oficjalnej stronie internetowej Miasta i Gminy Nowa Sarzyna oraz w miesięczniku Urzędu Miasta i Gminy Nowa Sarzyna „Azalia”,
 - g) zapoznanie dzieci i młodzieży szkolnej z zasobami dziedzictwa kulturowego, historią i zabytkami gminy Nowa Sarzyna,
 - h) zapoznanie właścicieli i użytkowników zabytków wpisanych do rejestru zabytków z uwarunkowaniami prawnymi wynikającymi z ustawy z dnia 23 lipca 2003 r. o ochronie zabytków i opiece nad zabytkami,
 - i) współpraca z właścicielami i użytkownikami zabytków dla zapewnienia należytej opieki zabytkom, wskazanie potencjalnych źródeł pozyskania środków na realizację zadań renowacyjnych czy remontowych,
 - j) prowadzenie kontroli stanu zachowania zabytków nieruchomości i stanowisk archeologicznych wpisanych do rejestru zabytków oraz przekazywanie Wojewódzkiemu Konserwatorowi Zabytków informacji o stanie zachowania tych zabytków,
 - k) prowadzenie aktualizacji bazy danych poprzez dokonywanie corocznych przeglądów obiektów wpisanych do Gminnej Ewidencji Zabytków w każdym sołectwie i weryfikacja posiadanej ewidencji,
 - l) określanie corocznie w uchwale budżetowej Miasta i Gminy Nowa Sarzyna wysokości środków finansowych przeznaczanych na realizację niniejszego programu.

Załącznik nr 1 do Gminnego Programu Opieki nad Zabytkami Miasta i Gminy Nowa Sarzyna na lata 2009-2012

Zabytki w Nowej Sarzynie

1. Obiekt: WNO „Nitroza” w **Nowej Sarzynie** – kontrola jakości - **B – 1**, później budynek socjalny Nitrozwiązków, obecnie siedziba Zakładu Projektowo-Usługowego „Organika-Projekt” Sp. z o.o., funkcja – usługowa, budynek murowany, datowany na lata 1937-1939, zniszczony 1939 r., remont 1950 r., działka ewid. nr 2/235, własność - Skarb Państwa, użytkownik wieczysty – Zakłady Chemiczne „Organika-Sarzyna” S.A., stan zachowania – bardzo dobry, Karta Gminnej Ewidencji Zabytków nr: 40/1719

2. Obiekt: WNO „Nitroza” w **Nowej Sarzynie** – zakładowe laboratorium badawcze – **L -1**, obecnie „ NS Automatyka” Przedsiębiorstwo Handlowo-Usługowe Sp. z o.o., funkcja – usługowa, budynek murowany, datowany na lata 1937-1939, zniszczony 1939 r., remont 1950 r., działka ewid. nr 2/235, własność - Skarb Państwa, użytkownik wieczysty – Zakłady Chemiczne „Organika-Sarzyna” S.A., stan zachowania – bardzo dobry, Karta Gminnej Ewidencji Zabytków nr: 41/1719



1. WNO „Nitroza” – kontrola jakości - **B – 1**



2. WNO „Nitroza” – zakładowe laboratorium badawcze – **L - 1**

3. Obiekt: WNO „Nitroza” w **Nowej Sarzynie** – budynek administracyjny Wydziału Tworzyw, obecnie budynek administracyjny Zakładu Produkcji Tworzyw, funkcja – pomocnicza, budynek murowany, datowany na lata 1937-1939, zniszczony 1939 r., remont 1950 r., działka ewid. nr 2/235, własność - Skarb Państwa, użytkownik wieczysty – Zakłady Chemiczne „Organika-Sarzyna” S.A., stan zachowania – bardzo dobry, Karta Gminnej Ewidencji Zabytków nr: 42/1719

4. Obiekt: WNO „Nitroza” w **Nowej Sarzynie** – odlewnia, obecnie budynek **Spółki „Metal-odlew”**, funkcja – produkcyjna, budynek murowany, datowany na lata 1937-1939, zniszczony 1939 r., remont 1950 r., działka ewid. Nr 2/235, własność – Skarb Państwa, użytkownik wieczysty – Zakłady Chemiczne „Organika-Sarzyna” S.A., stan zachowania – zaniedbany, Karta Gminnej Ewidencji Zabytków nr: 43/1719



3. WNO „Nitroza” – budynek administracyjny Wydziału Tworzyw



4. WNO „Nitroza” – odlewnia

5. Obiekt: WNO „Nitroza” w **Nowej Sarzynie** – budynek produkcyjny Wydziału Tworzyw, obecnie budynek produkcyjny Zakładu Produkcji Tworzyw, funkcja – produkcyjna, budynek murowany, datowany na lata 1937-1939, zniszczony 1939 r., remont 1950 r., działka ewid. nr 2/235, własność - Skarb Państwa, użytkownik wieczysty – Zakłady Chemiczne „Organika-Sarzyna” S.A., stan zachowania – bardzo dobry, Karta Gminnej Ewidencji Zabytków nr: 44/1719

6. Obiekt: WNO „Nitroza” – osiedle mieszkaniowe, blok 1 klatkowy, funkcja – budynek mieszkalny, budynek murowany, datowany na lata 1937-1939, działka ewid. nr 2/23, adres: **Nowa Sarzyna**, ul. Chemików 11, własność - komunalna, stan zachowania – bardzo dobry, Karta Gminnej Ewidencji Zabytków nr: 45/1719



5. WNO „Nitroza” – budynek produkcyjny Wydziału Tworzyw



6. WNO „Nitroza” – osiedle mieszkaniowe, blok 1 klatkowy

7. Obiekt: WNO „Nitroza” – osiedle mieszkaniowe, blok 1 klatkowy, funkcja – budynek mieszkalny, budynek murowany, datowany na lata 1937-1939, działka ewid. nr 2/29, adres: **Nowa Sarzyna**, ul. Chemików 6, własność - komunalna, stan zachowania – bardzo dobry, Karta Gminnej Ewidencji Zabytków nr: 46/1719

8. Obiekt: WNO „Nitroza” – osiedle mieszkaniowe, willa, funkcja – budynek mieszkalny, budynek murowany, datowany na lata 1937-1939, działka ewid. nr 2/24, adres: **Nowa Sarzyna**, ul. Chemików 9, własność - komunalna, stan zachowania – bardzo dobry, Karta Gminnej Ewidencji Zabytków nr: 47/1719



7. WNO „Nitroza” – osiedle mieszkaniowe, blok 1 klatkowy

8. WNO „Nitroza” – osiedle mieszkaniowe, willa

9. Obiekt: WNO „Nitroza” – osiedle mieszkaniowe, blok 2 klatkowy, funkcja – budynek mieszkalny, budynek murowany, datowany na lata 1937-1939, działka ewid. nr 2/28, adres: **Nowa Sarzyna**, ul. Braci Śniadeckich 4, własność - komunalna, stan zachowania – bardzo dobry, Karta Gminnej Ewidencji Zabytków nr: 48/1719

10. Obiekt: WNO „Nitroza” – osiedle mieszkaniowe, blok 2 klatkowy, funkcja – budynek mieszkalny, budynek murowany, datowany na lata 1937-1939, działka ewid. nr 2/32, adres: **Nowa Sarzyna**, ul. Braci Śniadeckich 9, własność - komunalna, stan zachowania – bardzo dobry, Karta Gminnej Ewidencji Zabytków nr: 49/1719



9. WNO „Nitroza” – osiedle mieszkaniowe, blok 2 klatkowy

10. WNO „Nitroza” – osiedle mieszkaniowe, blok 2 klatkowy

11. Obiekt: WNO „Nitroza” – osiedle mieszkaniowe, blok 2 klatkowy, funkcja – budynek mieszkalny, budynek murowany, datowany na lata 1937-1939, działka ewid. nr 2/27, adres: **Nowa Sarzyna**, ul. Chemików 8, własność - komunalna, stan zachowania – zaniedbany, Karta Gminnej Ewidencji Zabytków nr: 50/1719

12. Obiekt: WNO „Nitroza” – osiedle mieszkaniowe, blok 2 klatkowy, funkcja – budynek mieszkalny, budynek murowany, datowany na lata 1937-1939, działka ewid. nr 2/22, adres: **Nowa Sarzyna**, ul. Chemików 13, własność - komunalna, stan zachowania – bardzo dobry, Karta Gminnej Ewidencji Zabytków nr: 51/1719



11. WNO „Nitroza” – osiedle mieszkaniowe, blok 2 klatkowy



12. WNO „Nitroza” – osiedle mieszkaniowe, blok 2 klatkowy

13. Obiekt: WNO „Nitroza” – osiedle mieszkaniowe, hotel robotniczy, funkcja – hotel, użytkowanie – usługi, budynek murowany, datowany na lata 1937-1939, działka ewid. nr 2/36, adres: **Nowa Sarzyna**, ul. Piłsudskiego, własność – Skarb Państwa, użytkownik wieczysty – Zakłady Chemiczne „Organika-Sarzyna” S.A., stan zachowania – bardzo dobry, Karta Gminnej Ewidencji Zabytków nr: 52/1719

14. Obiekt: WNO „Nitroza” – osiedle mieszkaniowe, kasyno, funkcja – klub „Dom Technika”, użytkowanie – usługi, budynek murowany, datowany na lata 1937-1939, działka ewid. nr 2/54, adres: **Nowa Sarzyna**, ul. Chemików, własność – Skarb Państwa, użytkownik wieczysty – Zakłady Chemiczne „Organika-Sarzyna” S.A., stan zachowania – dobry, Karta Gminnej Ewidencji Zabytków nr: 53/1719



13. WNO „Nitroza” – osiedle mieszkaniowe, hotel robotniczy



14. WNO „Nitroza” – osiedle mieszkaniowe, kasyno

Zabytki w Woli Zarczyckiej

1. Obiekt: Kościół w zespole kościoła parafialnego p.w. Przemienienia Pańskiego w **Woli Zarczyckiej**, użytkowanie - kultowe, budynek murowany, datowany na lata 1907-1912, proj. arch. Bajan, budown. Stanisław Cetnarski i Jan Pelc, działka ewid. nr 12049, własność - wyznaniowa, stan zachowania – bardzo dobry, Karta Gminnej Ewidencji Zabytków nr: 4/1719

2. Obiekt: Dzwonnica w zespole kościoła parafialnego p.w. Przemienienia Pańskiego w **Woli Zarczyckiej**, użytkowanie - kultowe, obiekt murowany, datowany na 1910 r., działka ewid. nr 12049, własność - wyznaniowa, stan zachowania – bardzo dobry, Karta Gminnej Ewidencji Zabytków nr: 5/1719



1. Kościół w zespole kościoła parafialnego



2. Dzwonnica w zespole kościoła

3. Obiekt: Ogrodzenie kościoła parafialnego p.w. Przemienienia Pańskiego w **Woli Zarczyckiej**, użytkowanie - pomocnicze, obiekt z elementów ceglanych i żelaznych, datowany na 1910 r., działka ewid. nr 12049, własność - wyznaniowa, stan zachowania – bardzo dobry, Karta Gminnej Ewidencji Zabytków nr: 6/1719

4. Obiekt: Plebania w zespole kościoła parafialnego p.w. Przemienienia Pańskiego w **Woli Zarczyckiej**, użytkowanie - mieszkalne, budynek murowany, datowany na k. XIX w., działka ewid. nr 12048, własność - wyznaniowa, stan zachowania – bardzo dobry, Karta Gminnej Ewidencji Zabytków nr: 7/1719



3. Ogrodzenie kościoła parafialnego



4. Plebania w zespole kościoła parafialnego

5. Obiekt: Grota MB z Lourdes w zespole kościoła parafialnego p.w. Przemienienia Pańskiego w **Woli Zarczyckiej**, użytkowanie - kultowe, obiekt kamienny, datowany na lata 30 XX w., działka ewid. nr 12048, własność - wyznaniowa, stan zachowania – bardzo dobry, Karta Gminnej Ewidencji Zabytków nr: 8/1719

6. Obiekt: Kapliczka w zespole kościoła parafialnego p.w. Przemienienia Pańskiego w **Woli Zarczyckiej**, użytkowanie - kultowe, obiekt murowany, datowany na 1 poł. XIX w., działka ewid. nr 10248, własność – Zarząd Dróg Powiatowych, stan zachowania – bardzo dobry, informacja o ochronie – karta ewidencyjna zielona, Karta Gminnej Ewidencji Zabytków nr: 9/1719



5. Grota MB z Lourdes w zespole kościoła parafialnego



6. Kapliczka w zespole kościoła parafialnego

7. Obiekt: Wały obronne w **Woli Zarczyckiej**- pozostałości, użytkowanie - kultowe, budowla ziemna, datowany na XVII w., działka ewid. nr 12048, własność - wyznaniowa, stan zachowania – zaniedbany, Karta Gminnej Ewidencji Zabytków nr: 10/1719

8. Obiekt: Kapliczka MB w **Woli Zarczyckiej**, użytkowanie - kultowe, obiekt murowany, datowany na koniec XVIII w., działka ewid. nr 13444, lokalizacja – obok budynku nr 498, własność - prywatna, stan zachowania – zaniedbany, informacja o ochronie – karta ewidencyjna zielona, uwagi: remont w 1862 r., 1881 r., zmiana dachu w 1938 r., Kapliczka wymaga pilnego remontu z odtworzeniem malowideł oraz napisów, Karta Gminnej Ewidencji Zabytków nr: 11/1719



7. Wały obronne



8. Kapliczka MB

9. Obiekt: Kapliczka MB w **Woli Zarczyckiej**, użytkowanie - kultowe, obiekt murowany, datowany na 1934 r., działka ewid. nr 14650, lokalizacja – obok budynku nr 635, własność - komunalna, stan zachowania – bardzo dobry, Karta Gminnej Ewidencji Zabytków nr: 12/1719

10. Obiekt: Dom nr 232, użytkowanie - mieszkalne, budynek drewniany, datowany na 1909 r., działka ewid. Nr 9450, adres – **Wola Zarczycka** nr 232, własność - prywatna, stan zachowania – bardzo dobry, uwagi: rozbudowany o część ze ścianami ceglany, zmiana dachu ok. 1985 r., kryty blachą, Karta Gminnej Ewidencji Zabytków nr: 13/1719



9. Kapliczka MB



10. Dom nr 232

11. Obiekt: Dom w zagrodzie nr 426, użytkowanie - mieszkalne, budynek drewniany, datowany na 4 ćw. XIX w., działka ewid. nr 11866, adres – **Wola Zarczycka** nr 426, własność - prywatna, stan zachowania – bardzo dobry, uwagi: dach kryty blachą, Karta Gminnej Ewidencji Zabytków nr: 14/1719

12. Obiekt: Stajnia w zagrodzie nr 426, użytkowanie - rolnictwo, budynek murowany, datowany na ok. 1920 r., działka ewid. nr 11866, adres – **Wola Zarczycka** nr 426, własność - prywatna, stan zachowania – zaniedbany, uwagi: dach kryty blachą, Karta Gminnej Ewidencji Zabytków nr: 15/1719



11. Dom w zagrodzie nr 427



12. Stajnia w zagrodzie nr 427

13. Obiekt: Dom w zagrodzie nr 519, użytkowanie - mieszkalne, budynek drewniany, datowany na 1902 r., działka ewid. nr 13475, adres – **Wola Zarczycka** nr 519, własność - prywatna, stan zachowania – zaniedbany, uwagi: dach kryty blachą, Karta Gminnej Ewidencji Zabytków nr: 16/1719



13. Dom w zagrodzie nr 519



14. Stajnia w zagrodzie nr 519

15. Obiekt: Dom nr 591, użytkowanie - mieszkalne, budynek drewniany, datowany na koniec XIX w., działka ewid. nr 14255, adres – **Wola Zarczycka** nr 591, własność - prywatna, stan zachowania – bardzo dobry, uwagi: rozbudowany o ganek i przebudowany dach. Dach kryty blachą, Karta Gminnej Ewidencji Zabytków nr: 18/1719



15. Dom nr 591

16. Obiekt: Dom nr 22, użytkowanie - mieszkalne, budynek drewniany, datowany na 1907 r., działka ewid. Nr 13374, adres – **Wola Zarczycka** nr 22, własność - prywatna, stan zachowania – zaniedbany, uwagi: przebudowa dachu w 1985 r., kryty dachówką, Karta Gminnej Ewidencji Zabytków nr: 20/1719



16. Dom nr 22



17. Dom nr 44

18. Obiekt: Dom nr 74, użytkowanie - mieszkalne, budynek drewniany, datowany na k. XIX w., działka ewid. Nr 13315, adres – **Wola Zarczycka** nr 74, własność - prywatna, stan zachowania – zły, uwagi: przykryty folią, Karta Gminnej Ewidencji Zabytków nr: 22/1719



18. Dom nr 74



19. Dom nr 88

20. Obiekt: Dom nr 311, użytkowanie - mieszkalne, budynek drewniany, datowany na 1923 r., działka ewid. Nr 1662, adres – **Wola Zarczycka** nr 311, własność - prywatna, stan zachowania – zaniedbany, uwagi: dach kryty dachówką, Karta Gminnej Ewidencji Zabytków nr: 24/1719



20. Dom nr 311



21. Dom nr 534

22. Obiekt: Dom nr 571, użytkowanie - mieszkalne, budynek drewniany, datowany po 1900 r., działka ewid. Nr 14232, adres – **Wola Zarczycka** nr 571, własność - prywatna, stan zachowania – bardzo dobry, uwagi: dach kryty dachówką, przebudowany ok. 1985 r., Karta Gminnej Ewidencji Zabytków nr: 26/1719



22. Dom nr 571



23. Dom nr 581

24. Obiekt: Dom nr 640, użytkowanie - mieszkalne, budynek drewniany, datowany ok. 1920 r., działka ewid. Nr 14644, adres – **Wola Zarczycka** nr 640, własność - prywatna, stan zachowania – bardzo dobry, uwagi: dach kryty eternitem, Karta Gminnej Ewidencji Zabytków nr: 28/1719



24. Dom nr 640



25. Dom nr 685

26. Obiekt: Stodoła I w zagrodzie nr 402, użytkowanie – nie użytkowany, budynek drewniany, datowany na 1880 r., działka ewid. nr 1792, adres – **Wola Zarczycka** nr 402, własność - prywatna, stan zachowania – bardzo zły, informacja o ochronie – Decyzja nr A-759 z 21 kwietnia 1974 r., karta ewidencyjna biała, uwagi: dach kryty strzechą (w 2008 r. brak strzechy), Karta Gminnej Ewidencji Zabytków nr: 30/1719

27. Obiekt: Stodoła II w zagrodzie nr 402, użytkowanie – rolnictwo, budynek drewniany, datowany na pocz. XX w., działka ewid. nr 1792, adres – **Wola Zarczycka** nr 402, własność - prywatna, stan zachowania – zaniedbany, uwagi: dach kryty dachówką, Karta Gminnej Ewidencji Zabytków nr: 31/1719



26. Stodoła I w zagrodzie nr 402



27. Stodoła II w zagrodzie nr 402

Zabytki w Łętowni

1. Obiekt: Kościół w zespole kościoła parafialnego p.w. św. Katarzyny w **Łętowni**, użytkowanie - kultowe, budynek murowany, datowany na lata przed 1719 r., działka ewid. nr 3356/1, własność - wyznaniowa, stan zachowania – dobry, uwagi – rozbudowany w 1890 r., przebudowa naw bocznych i nowej fasady 1932-1934 r., przebudowa 1989 r., Karta Gminnej Ewidencji Zabytków nr: 32/1719

2. Obiekt: Obwarowania bastionowe w **Łętowni**- pozostałości, użytkowanie - inne, obiekt ziemny, datowany na ok. XVII w., działki ewid. nr 3360, 3362, lokalizacja: na terenie cmentarza w miejscowości Łętownia, własność - wyznaniowa, stan zachowania – dobry, informacja o ochronie – karta ewidencyjna biała, uwagi: obwarowania bastionowe po zamku Koszel, Karta Gminnej Ewidencji Zabytków nr: 33/1719



1. Kościół w zespole kościoła parafialnego p.w. św. Katarzyny

2. Obwarowania bastionowe - pozostałości

3. Obiekt: Kapliczka MB w **Łętowni**, użytkowanie - kultowe, obiekt z materiału mieszanego: cegła, metal, datowany na ok. 1915 r., działka ewid. nr 2538, lokalizacja: obok domu nr 250, własność - prywatna, stan zachowania – zaniedbany, uwagi: figurka usytuowana pod daszkiem z blachy, Karta Gminnej Ewidencji Zabytków nr: 34/1719

4. Obiekt: Kapliczka św. Jana w **Łętowni**, użytkowanie - kultowe, obiekt z materiału mieszanego: drewno, cegła, datowany na pocz. XIX w., działka ewid. nr 3374, lokalizacja: w pobliżu stacji uzdatniania wody, własność - prywatna, stan zachowania – zaniedbany, uwagi: dach kryty blachą, Karta Gminnej Ewidencji Zabytków nr: 35/1719



3. Kapliczka MB



4. Kapliczka św. Jana

5. Obiekt: Dom nr 168, użytkowanie - mieszkalne, budynek drewniany, datowany na ok. 1920 r., działka ewid. Nr 2298, adres: **Łętownia** nr 168, własność - prywatna, stan zachowania - zaniedbany, uwagi: dach kryty dachówką, Karta Gminnej Ewidencji Zabytków nr: 36/1719



Zabytki w Wólce Łętowskiej

1. Obiekt: Kapliczka MB w **Wólce Łętowskiej**, użytkowanie - kultowe, obiekt murowany, datowany na ok. 1910 r., działka ewid. nr 334/1, lokalizacja: obok posesji nr 93, własność - prywatna, stan zachowania - zaniedbany, Karta Gminnej Ewidencji Zabytków nr: 61/1719

2. Obiekt: Dom nr 72 w **Wólce Łętowskiej**, użytkowanie - nie użytkowany, budynek drewniany, datowany na ok. 1915 r., działka ewid. nr 90, adres: Wólka Łętowska nr 72, własność - prywatna, stan zachowania - bardzo zły, Karta Gminnej Ewidencji Zabytków nr: 62/1719



1. Kapliczka MB



2. Dom nr 72

Zabytki w Łukowej

1. Obiekt: Kapliczka przydrożna MB w **Łukowej**, użytkowanie - kultowe, obiekt murowany, datowany na ok. 4 ćw. XIX w., działka ewid. nr 313, lokalizacja: obok byłej szkoły (aktualnie Domu Gminnego), własność - komunalna, stan zachowania – dobry, Karta Gminnej Ewidencji Zabytków nr: 37/1719

2. Obiekt: Dom Gminny, użytkowanie - inne, obiekt murowany, datowany na 1924 r., działka ewid. nr 313, adres: **Łukowa** nr 222, własność - komunalna, stan zachowania – zaniedbany, Karta Gminnej Ewidencji Zabytków nr: 38/1719



1. Kapliczka przydrożna MB



2. Dom Gminny

3. Obiekt: Dom nr 91, użytkowanie - mieszkalne, budynek drewniany, datowany na 1919 r., działka ewid. Nr 79, adres: **Łukowa** Nr 91, własność - prywatna, stan zachowania – zaniedbany, Karta Gminnej Ewidencji Zabytków nr: 39/1719



Zabytki w Rudzie Łańcuckiej

1. Obiekt: Dom nr 87, użytkowanie - mieszkalne, budynek murowany, datowany na 1925 r., działka ewid. Nr 429, adres: **Ruda Łańcucka** nr 87, własność - prywatna, stan zachowania – dobry, uwagi: przebudowany, zmodernizowany, dach kryty blachą, brak elementów oryginalnych, Karta Gminnej Ewidencji Zabytków nr: 54/1719



Zabytki w Tarnogórze

1. Obiekt: Kapliczka NMP w **Tarnogórze**, użytkowanie - kultowe, obiekt drewniany, datowany na 1828 r., działka ewid. nr 39/10, lokalizacja: przy drodze Leżajsk-Rudnik, naprzeciwko szkoły, własność - prywatna, stan zachowania – bardzo dobry, informacje o ochronie: karta ewidencyjna zielona, uwagi: dach kryty blachą, Karta Gminnej Ewidencji Zabytków nr: 55/1719

2. Obiekt: Kapliczka NMP w **Tarnogórze**, użytkowanie - kultowe, obiekt drewniany, datowany na 1825 r., działka ewid. nr 277/1, lokalizacja: obok posesji nr 222, przy drodze Leżajsk-Rudnik, własność - komunalna, stan zachowania – zaniedbany, informacje o ochronie: karta ewidencyjna zielona, uwagi: odnowiona 1861 r., zmiana pokrycia dachu 1920 r., dach kryty blachą, Karta Gminnej Ewidencji Zabytków nr: 56/1719



1. Kapliczka NMP z 1828 r.



2. Kapliczka NMP z 1825 r.

3. Obiekt: Dom w zagrodzie nr 129, użytkowanie - mieszkalne, budynek drewniany, datowany na 3 ćw. XIX w., działka ewid. nr 627/1, adres: **Tarnogóra** nr 129, własność - prywatna, stan zachowania - zaniedbany, uwagi: przebudowany w 1920 r., dach kryty dachówką, Karta Gminnej Ewidencji Zabytków nr: 57/1719



3. Dom w zagrodzie nr 129

4. Obiekt: Dom nr 12, użytkowanie - mieszkalne, budynek drewniany, datowany na 1919 r., działka ewid. Nr 22, adres: **Tarnogóra** nr 12, własność - prywatna, stan zachowania - zaniedbany, uwagi: ściany obłożone płytami, dach kryty eternitem, Karta Gminnej Ewidencji Zabytków nr: 59/1719

5. Obiekt: Dom nr 103, użytkowanie - mieszkalne, budynek drewniany, datowany na 1915 r., działka ewid. Nr 613, adres: **Tarnogóra** nr 103, własność - prywatna, stan zachowania - zaniedbany, uwagi: dach kryty dachówką, Karta Gminnej Ewidencji Zabytków nr: 60/1719



4. Dom nr 12



5. Dom nr 103

Zabytki w Jelnej

1. Obiekt: Kapliczka MB w **Jelnej**, użytkowanie - kultowe, obiekt murowany, datowany na k. XIX w., działka ewid. nr 1743, lokalizacja: obok posesji nr 134, własność – Zarząd Dróg Powiatowych, stan zachowania – bardzo dobry, Karta Gminnej Ewidencji Zabytków nr: 63/1719

2. Obiekt: Młyn w **Jelnej**, użytkowanie – nie użytkowany, obiekt murowany, datowany na 20 lata XX w., działka ewid. nr 2537/3, lokalizacja: przy drodze tzw. „klasztornej”, własność - prywatna, stan zachowania – bardzo zły, uwagi: dach kryty dachówką, Karta Gminnej Ewidencji Zabytków nr: 64/1719



1. Kapliczka MB



2. Młyn

3. Obiekt: Kapliczka MB w **Jelnej**, użytkowanie - kultowe, obiekt murowany, datowany na XVIII w., działka ewid. nr 2189, lokalizacja: przy drodze Leżajsk-Rudnik, własność - komunalna, stan zachowania – zaniedbany/dobry, informacja o ochronie – karta ewidencyjna zielona, uwagi – dach zmieniony przed 1939 r., Karta Gminnej Ewidencji Zabytków nr: 65/1719



3. Kapliczka MB



Kapliczka MB, fot. 26.09.2008 r.

4. Obiekt: Dom nr 7, użytkowanie – nie użytkowany, budynek drewniany, datowany na ok. 1915 r., działka ewid. nr 2095, adres: **Jelna** nr 7, własność - prywatna, stan zachowania – bardzo zły, Karta Gminnej Ewidencji Zabytków nr: 66/1719

5. Obiekt: Stodoła w zagrodzie nr 22, użytkowanie – pomocnicze, budynek drewniany, datowany na ok. 1915 r., działka ewid. nr 2076, adres: **Jelna** nr 22, własność - prywatna, stan zachowania – zły, uwagi – dach kryty dachówką, Karta Gminnej Ewidencji Zabytków nr: 67/1719



4. Dom nr 7



5. Stodoła w zagrodzie nr 22

6. Obiekt: Dom nr 115, użytkowanie – mieszkalne, budynek drewniano-murowany, datowany na ok. 1915 r., działka ewid. nr 2311, adres: **Jelna** nr 115, własność - prywatna, stan zachowania – bardzo dobry, uwagi – rozbudowa oraz zmiana dachu w 2006 r., Karta Gminnej Ewidencji Zabytków nr: 68/1719

7. Obiekt: Dom nr 284, użytkowanie – mieszkalne, budynek drewniany, datowany na ok. 1910 r., działka ewid. nr 4589, adres: **Jelna** nr 284, własność - prywatna, stan zachowania – zły, uwagi – dach kryty dachówką, dom z pomieszczeniami gospodarczymi, Karta Gminnej Ewidencji Zabytków nr: 69/1719



6. Dom nr 115



7. Dom nr 284

Zabytki w Sarzynie

1. Obiekt: Kościół w zespole kościoła parafialnego p.w. św. Sebastiana w **Sarzynie**, użytkowanie - kultowe, obiekt murowany, datowany na 1928 r., działka ewid. nr 2619, własność - wyznaniowa, stan zachowania – bardzo dobry, uwagi: proj. arch. Wawrzyniec, Dajczak, budowali: Józef Zawilski i Karol Gdula z Leżajska, remont w 1969 r., Karta Gminnej Ewidencji Zabytków nr: 70/1719



2. Obiekt: Dzwonnica przy kościele parafialnym p.w. św. Sebastiana w **Sarzynie**, użytkowanie - pomocnicze, obiekt murowany, datowany na po poł. XIX w., lokalizacja – przy kościele parafialnym, działka ewid. nr 2619, własność - wyznaniowa, stan zachowania – bardzo dobry, uwagi: zmiana daszku 1954 r., remont 1969 r., Karta Gminnej Ewidencji Zabytków nr: 71/1719

3. Obiekt: Figura NMP przy kościele parafialnym p.w. św. Sebastiana w **Sarzynie**, użytkowanie - kultowe, obiekt murowany, datowany na 1920 r., lokalizacja – przy kościele parafialnym, działka ewid. nr 2620, własność - wyznaniowa, stan zachowania – bardzo dobry, Karta Gminnej Ewidencji Zabytków nr: 72/1719



2. Dzwonnica przy kościele parafialnym p.w. św. Sebastiana

3. Figura NMP przy kościele parafialnym

4. Obiekt: Plebania w zespole kościoła parafialnego p.w. św. Sebastiana w **Sarzynie**, użytkowanie - pomocnicze, obiekt murowany, datowany na 1908 r., lokalizacja – przy kościele parafialnym, działka ewid. nr 2620, własność - wyznaniowa, stan zachowania – dobry, uwagi: remont w 2006 r., dach kryty blachą, Karta Gminnej Ewidencji Zabytków nr: 73/1719

5. Obiekt: Obora w zespole kościoła parafialnego p.w. św. Sebastiana w **Sarzynie**, użytkowanie - pomocnicze, obiekt murowany, datowany na pocz. XX w., lokalizacja – przy kościele parafialnym, działka ewid. nr 2620, własność - wyznaniowa, stan zachowania – zły, uwagi: remont w 2006 r., dach kryty dachówką, Karta Gminnej Ewidencji Zabytków nr: 74/1719



4. Plebania w zespole kościoła parafialnego



5. Obora w zespole kościoła parafialnego

6. Obiekt: Szkoła, obecna funkcja - Środowiskowy Dom Samopomocy, użytkowanie - inne, obiekt murowany, datowany na 1910 r., adres: **Sarzyna** nr 1221, działka ewid. nr 2590, własność - komunalna, stan zachowania – bardzo dobry, uwagi: dach kryty dachówką, Karta Gminnej Ewidencji Zabytków nr: 75/1719

7. Obiekt: Dom nr 1201, użytkowanie - mieszkalne, budynek drewniany, datowany na 1926 r., adres: **Sarzyna** nr 1201, działka ewid. nr 1866, własność - prywatna, stan zachowania – zaniedbany, uwagi: ściany obite płytami, dach kryty dachówką, dobudowany ganek, częściowo wykonano ocieplenie i elewację, Karta Gminnej Ewidencji Zabytków nr: 76/1719



6. Szkoła, obecna funkcja - Środowiskowy Dom Samopomocy



7. Dom nr 1201

8. Obiekt: Dom nr 1209, użytkowanie - mieszkalne, budynek drewniany, datowany na 1908 r., adres: **Sarzyna** nr 1209, działka ewid. nr 1871, własność - prywatna, stan zachowania – dobry, uwagi: dach kryty dachówką, Karta Gminnej Ewidencji Zabytków nr: 77/1719

9. Obiekt: Stodoła w zagrodzie nr 903, użytkowanie - rolnictwo, budynek drewniany, datowany na 1923 r., adres: **Sarzyna** nr 903, działka ewid. nr 1632, własność - prywatna, stan zachowania – zaniedbany (planowany do rozbiórki inf. z 2008 r.), uwagi: dach kryty dachówką, Karta Gminnej Ewidencji Zabytków nr: 78/1719



8. Dom nr 1209



9. Stodoła w zagrodzie nr 903

Załącznik nr 2 do Gminnego Programu Opieki nad Zabytkami Miasta i Gminy Nowa Sarzyna na lata 2009-2012

Stanowiska archeologiczne w Nowej Sarzynie

1. Stanowisko nr 1 w miejscowości **Nowa Sarzyna**, stanowisko nr 2 na obszarze 97-79, współrzędne: x-251, y-142, działki ewid. nr 564/1, 565/1, własność – prywatna, rodzaj i chronologia obiektu: p. osadn. grupy tarnobrzeskiej, Karta Gminnej Ewidencji Zabytków nr: 122/1719

2. Stanowisko nr 7 w miejscowości **Nowa Sarzyna**, stanowisko nr 20 na obszarze 97-79, współrzędne: x-244, y-146, działka ewid. nr 18, własność – komunalna, rodzaj i chronologia obiektu: ślady osadn. z epoki kamienia, Karta Gminnej Ewidencji Zabytków nr: 128/1719



3. Stanowisko nr 2 w miejscowości **Nowa Sarzyna**, stanowisko nr 8 na obszarze 97-79, współrzędne: x-245, y-121, działki ewid. nr 153-155, 156, własność – komunalna i prywatna, rodzaj i chronologia obiektu: p. osadn. grupy tarnobrzeskiej, Karta Gminnej Ewidencji Zabytków nr: 123/1719

4. Stanowisko nr 3 w miejscowości **Nowa Sarzyna**, stanowisko nr 9 na obszarze 97-79, współrzędne: x-249, y-117, działki ewid. nr 153-155, 156, własność – komunalna i prywatna, rodzaj i chronologia obiektu: p. osadn. k. prah, Karta Gminnej Ewidencji Zabytków nr: 124/1719

5. Stanowisko nr 4 w miejscowości **Nowa Sarzyna**, stanowisko nr 10 na obszarze 97-79, współrzędne: x-250, y-110, działki ewid. nr 203/1, 204/3, 210/1, 211/1, 212/1, 213/1, 215, własność – komunalna, rodzaj i chronologia obiektu: p. osadn. k. prah, Karta Gminnej Ewidencji Zabytków nr: 124/1719

6. Stanowisko nr 11 na obszarze 97-79 w miejscowości **Nowa Sarzyna**, współrzędne: x-246, y-105, działki ewid. nr 755/3, 756/1, 757-762, własność – komunalna i prywatna, rodzaj i chronologia obiektu: p. osadn. k. prah, Karta Gminnej Ewidencji Zabytków nr: 130/1719



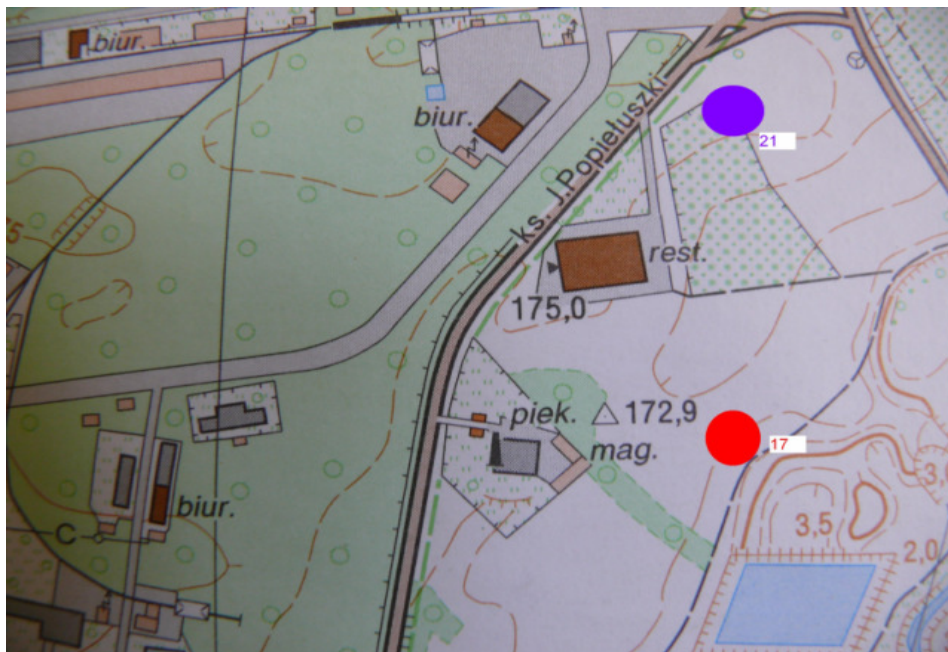
7. Stanowisko nr 5 w miejscowości **Nowa Sarzyna**, stanowisko nr 18 na obszarze 97-79, współrzędne: x-239, y-166, działka ewid. nr 8/3, własność – komunalna, rodzaj i chronologia obiektu: p. osadn. k. prah, Karta Gminnej Ewidencji Zabytków nr: 126/1719

8. Stanowisko nr 6 w miejscowości **Nowa Sarzyna**, stanowisko nr 19 na obszarze 97-79, współrzędne: x-238, y-172, działka ewid. nr 547/3, własność – prywatna, rodzaj i chronologia obiektu: śl. osadn. k. prah, Karta Gminnej Ewidencji Zabytków nr: 127/1719



9. Stanowisko nr 8 w miejscowości **Nowa Sarzyna**, stanowisko nr 21 na obszarze 97-79, współrzędne: x-241, y-137, działka ewid. nr 1129, własność – prywatna, rodzaj i chronologia obiektu: p. osadn. k. prah, Karta Gminnej Ewidencji Zabytków nr: 129/1719

10. Stanowisko nr 17 na obszarze 97-79 w miejscowości **Nowa Sarzyna**, współrzędne: x-237, y-129, działka ewid. nr 1168/1, własność – prywatna, rodzaj i chronologia obiektu: śl. osadn. k. prah, Karta Gminnej Ewidencji Zabytków nr: 138/1719



11. Stanowisko nr 12 na obszarze 97-79 w miejscowości **Nowa Sarzyna**, współrzędne: x-250, y-88, działki ewid. nr 743/2, 744/6, własność – komunalna, rodzaj i chronologia obiektu: p. osadn. grupy tarnobrzeskiej, Karta Gminnej Ewidencji Zabytków nr: 132/1719

12. Stanowisko nr 13 na obszarze 97-79 w miejscowości **Nowa Sarzyna**, współrzędne: x-247, y-95, działki ewid. nr 712/46, 2074, własność – Skarbu Państwa, w wieczystym użytkowaniu ZCh i komunalna, rodzaj i chronologia obiektu: p. osadn. grupy tarnobrzeskiej, Karta Gminnej Ewidencji Zabytków nr: 133/1719

13. Stanowisko nr 15 na obszarze 97-79 w miejscowości **Nowa Sarzyna**, współrzędne: x-234, y-94, działki ewid. nr 1401, 1407, 1408, własność – prywatna, rodzaj i chronologia obiektu: śl. osadn. k. prah, Karta Gminnej Ewidencji Zabytków nr: 135/1719

14. Stanowisko nr 16 na obszarze 97-79 w miejscowości **Nowa Sarzyna**, współrzędne: x-239, y-101, działki ewid. nr 1392/1, 1392/3, 1395-1399, własność – prywatna i komunalna, rodzaj i chronologia obiektu: śl. osadn. Z ep. kamienia, Karta Gminnej Ewidencji Zabytków nr: 136/1719



15. Stanowisko nr 14 na obszarze 97-79 w miejscowości **Nowa Sarzyna**, współrzędne: x-234, y-79, działki ewid. nr 1066/1, 1067, 1069, własność – prywatna, rodzaj i chronologia obiektu: p. osadn. k. prapolskiej, Karta Gminnej Ewidencji Zabytków nr: 134/1719



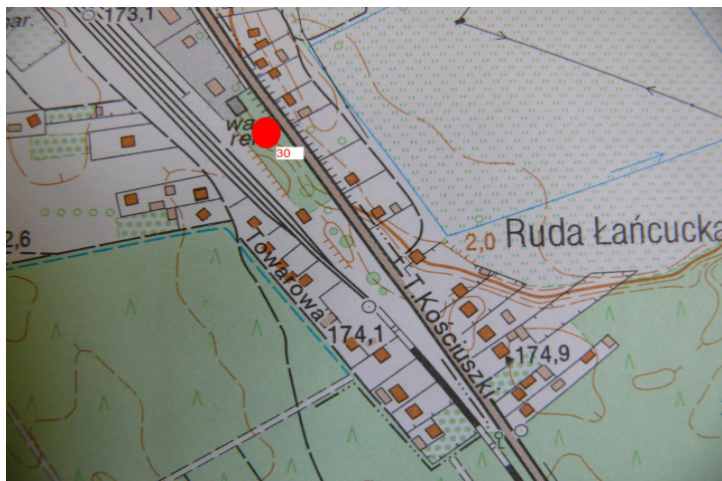
16. Stanowisko nr 22 na obszarze 97-79 w miejscowości **Nowa Sarzyna**, współrzędne: x-205, y-69, działki ewid. nr 1504, 1505, własność – prywatna, rodzaj i chronologia obiektu: śl. osadn. k. prah., Karta Gminnej Ewidencji Zabytków nr: 139/1719



17. Stanowisko nr 24 na obszarze 97-79 w miejscowości **Nowa Sarzyna**, współrzędne: x-65, y - działki ewid. nr 1110, 1111, 1113-1115, własność – prywatna, rodzaj i chronologia obiektu: śl. osadn. z ep. kamienia, Karta Gminnej Ewidencji Zabytków nr: 140/1719



18. Stanowisko nr 30 na obszarze 97-79 w miejscowości **Nowa Sarzyna**, współrzędne: x-281, y-102, działki ewid. nr 636/2, 637/2, 638/2, własność – prywatna i komunalna, rodzaj i chronologia obiektu: p. osadn. grupy tarnobrzeskiej, Decyzja Nr A-805 z 4. 11. 1972 r. L.dz. II-680/78/72, stanowisko kultury łużyckiej położone ponad łąkami, pomiędzy linią kolejową a szosą (z decyzji), Karta Gminnej Ewidencji Zabytków nr: 141/1719



Stanowiska archeologiczne w Woli Zarczyckiej

1. Stanowisko nr 1 w miejscowości **Wola Zarczycka**, stanowisko nr 1 na obszarze 98-78, współrzędne: x-260, y-058, (x-719, y-427,26 na mapie w skali 1:10 000), działka ewid. nr 14740, własność – prywatna, rodzaj i chronologia obiektu: XVII w., Karta Gminnej Ewidencji Zabytków nr: 175/1719

2. Stanowisko nr 14 w miejscowości **Wola Zarczycka**, stanowisko nr 17 na obszarze 98-78, współrzędne: x-273, y-070, (x-719,97 y-427,54 na mapie w skali 1:10 000), działka ewid. nr 14720, (17322 - numeracja przed scaleniowa), własność – prywatna, rodzaj i chronologia obiektu: ep. brązu, kultura trzciniecka, Karta Gminnej Ewidencji Zabytków nr: 187/1719

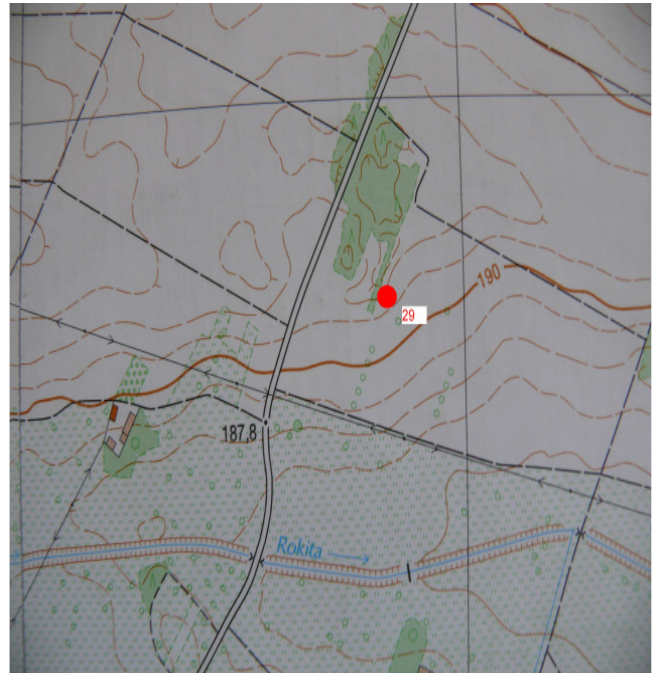


3. Stanowisko nr 3 w miejscowości **Wola Zarczycka**, przysiółek Smycze, stanowisko nr 23 na obszarze 97-79, współrzędne: x-120, y-350, działka ewid. nr 7767, własność – prywatna, rodzaj i chronologia obiektu: śl. osadn. k. prah., Karta Gminnej Ewidencji Zabytków nr: 176/1719

4. Stanowisko nr 4 w miejscowości **Wola Zarczycka**, przysiółek Kołacznia, stanowisko nr 29 na obszarze 97-79, współrzędne: x-14, y-77, działki ewid. nr 3613, 3614, własność – prywatna, rodzaj i chronologia obiektu: śl. osadn. mezolitycznego, śl. osadn. k. prah., Karta Gminnej Ewidencji Zabytków nr: 177/1719



3. stanowisko nr 23



4. stanowisko nr 29

5. Stanowisko nr 5 w miejscowości **Wola Zarczycka**, przysiółek Perlaki, stanowisko nr 32 na obszarze 97-79, współrzędne: x-27, y-114, działki ewid. nr 91, 92/1, 93, 97, własność – prywatna i komunalna, rodzaj i chronologia obiektu: p. osadn. neolityczny, Karta Gminnej Ewidencji Zabytków nr: 178/1719



6. Stanowisko nr 6 w miejscowości **Wola Zarczycka**, stanowisko nr 16 na obszarze 98-79, współrzędne: x-042, y-118 (x-721,65 y-428,80 na mapie w skali 1:10 000), działki ewid. nr 14496/1, 14496/2, 14497, 14498, (17857, 17858, 17868, 17869 numeracja przed scaleniowa), własność – prywatna, rodzaj i chronologia obiektu: pradzieje, kultura nieokreślona, Karta Gminnej Ewidencji Zabytków nr: 179/1719

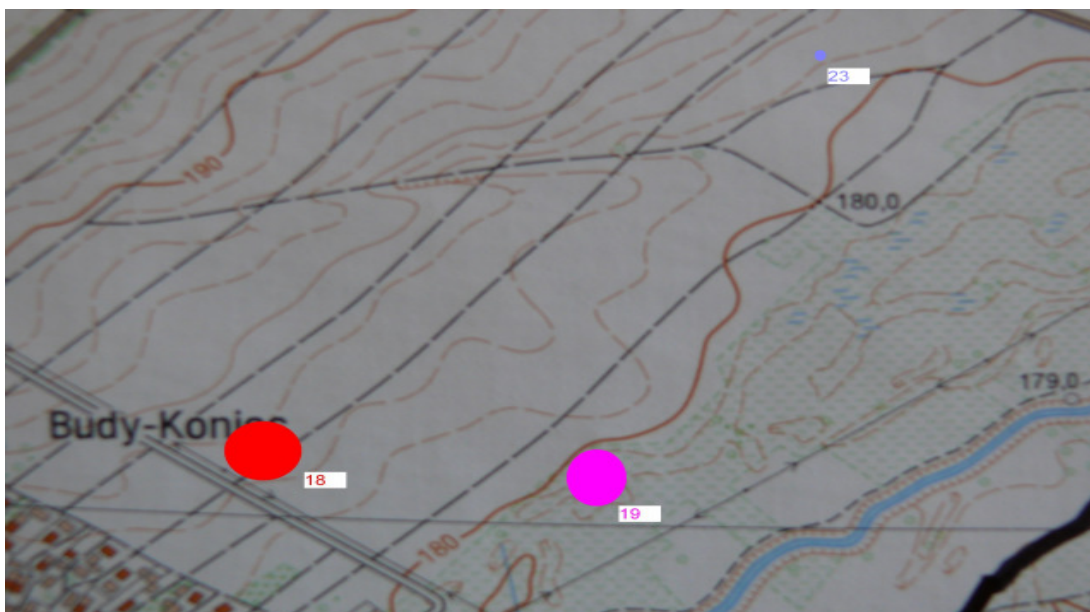
7. Stanowisko nr 7 w miejscowości **Wola Zarczycka**, stanowisko nr 17 na obszarze 98-79, współrzędne: x-032, y-122, (x-721,50, y-428,88 na mapie w skali 1:10 000), działka ewid. nr 14487, (18007/1 numeracja przed scaleniowa), własność – prywatna, rodzaj i chronologia obiektu: okres wpływów rzymskich, Karta Gminnej Ewidencji Zabytków nr: 180/1719

8. Stanowisko nr 12 w miejscowości **Wola Zarczycka**, stanowisko nr 22 na obszarze 98-79, współrzędne: x-053, y-121, (x-721,88, y-428,85 na mapie w skali 1:10 000), działka ewid. nr 14280, (17741 numeracja przed scaleniowa), własność – prywatna, rodzaj i chronologia obiektu: pradzieje, kultura nieokreślona, Karta Gminnej Ewidencji Zabytków nr: 185/1719



9. Stanowisko nr 8 w miejscowości **Wola Zarczycka**, stanowisko nr 18 na obszarze 98-79, współrzędne: x-063, y-135, (x-722,13, y-429,19 na mapie w skali 1:10 000), działki ewid. nr 14072, 14122, 14125 dr., (10838, 10839, 10844, 10847, 10851 - numeracja przed scaleniowa), własność – prywatna i komunalna, rodzaj i chronologia obiektu: kultura pucharów lejkowatych, kultura łużycka, Karta Gminnej Ewidencji Zabytków nr: 181/1719

10. Stanowisko nr 9 w miejscowości **Wola Zarczycka**, stanowisko nr 19 na obszarze 98-79, współrzędne: x-075, y-137, (x-722,41, y-429,23 na mapie w skali 1:10 000), działki ewid. nr 13881, 13882, 13883, (10696, 10698, 10702 - numeracja przed scaleniowa), własność – prywatna, rodzaj i chronologia obiektu: okres wpływów rzymskich, Karta Gminnej Ewidencji Zabytków nr: 182/1719



11. Stanowisko nr 10 w miejscowości **Wola Zarczycka**, stanowisko nr 20 na obszarze 98-79, współrzędne: x-088, y-157, (x-722,75, y-429,76 na mapie w skali 1:10 000), działka ewid. nr 9005, (10382/1 - numeracja przed scaleniowa), własność – prywatna, rodzaj i chronologia obiektu: pradzieje, kultura nieokreślona, Karta Gminnej Ewidencji Zabytków nr: 183/1719

12. Stanowisko nr 11 w miejscowości **Wola Zarczycka**, stanowisko nr 21 na obszarze 98-79, współrzędne: x-096, y-161, (x-722,95, y-429,86 na mapie w skali 1:10 000), działka ewid. nr 9058, (10400 - numeracja przed scaleniowa), własność – prywatna, rodzaj i chronologia obiektu: pradzieje, kultura nieokreślona, Karta Gminnej Ewidencji Zabytków nr: 184/1719

13. Stanowisko nr 13 w miejscowości **Wola Zarczycka**, stanowisko nr 23 na obszarze 98-79, współrzędne: x-079, y-150, (x-722,55, y-429,53 na mapie w skali 1:10 000), działka ewid. nr 13823, (10751 - numeracja przed scaleniowa), własność – prywatna, rodzaj i chronologia obiektu: średniowiecze, Karta Gminnej Ewidencji Zabytków nr: 186/1719

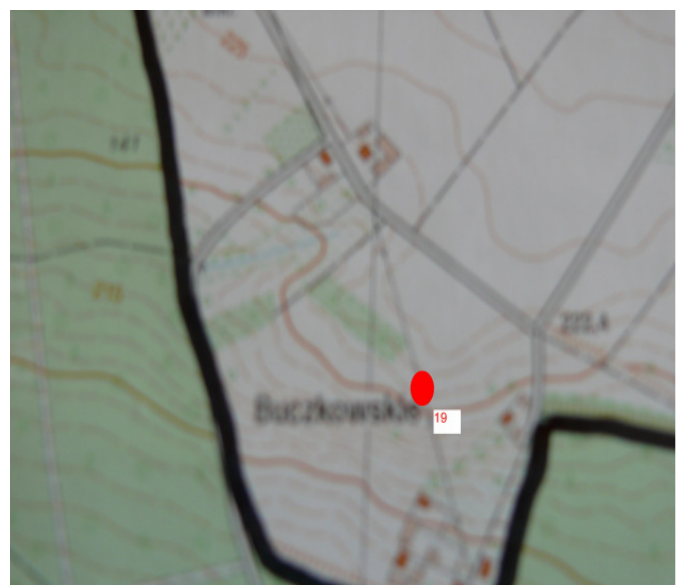


14. Stanowisko nr 15 w miejscowości **Wola Zarczycka**, stanowisko nr 18 na obszarze 98-78, współrzędne: x-291, y-143, (x-720,35, y-429,36 na mapie w skali 1:10 000), działka ewid. nr 13217, (18640 - numeracja przed scaleniowa), własność – prywatna, rodzaj i chronologia obiektu: wczesna ep. brązu, Karta Gminnej Ewidencji Zabytków nr: 188/1719

15. Stanowisko nr 16 w miejscowości **Wola Zarczycka**, stanowisko nr 19 na obszarze 98-78, współrzędne: x-188, y-108, (x-717,82, y-420,45 na mapie w skali 1:10 000), działka ewid. nr 11328/1, (15651 - numeracja przed scaleniowa), własność – prywatna, rodzaj i chronologia obiektu: wczesna ep. brązu, Karta Gminnej Ewidencji Zabytków nr: 189/1719

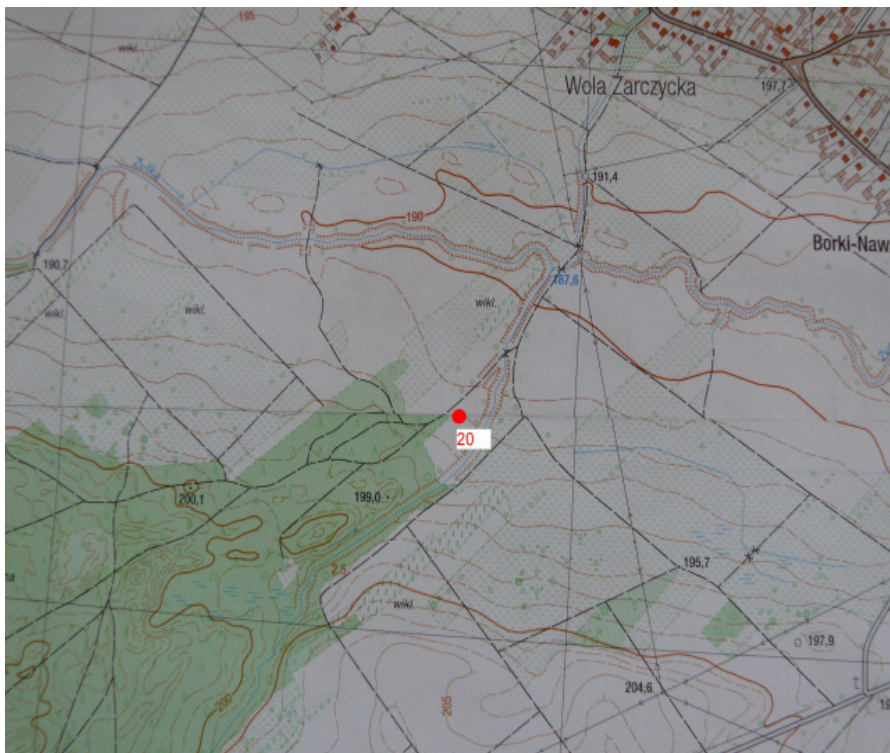


14. stanowisko nr 18



15. stanowisko nr 19

16. Stanowisko nr 17 w miejscowości **Wola Zarczycka**, stanowisko nr 20 na obszarze 98-78, współrzędne: x-220, y-191, (x-718,61, y-430,58 na mapie w skali 1:10 000), działka ewid. nr 10469, (14480/2 - numeracja przed scaleniowa), własność – prywatna, rodzaj i chronologia obiektu: pradzieje, kultura nieokreślona, Karta Gminnej Ewidencji Zabytków nr: 190/1719



Stanowiska archeologiczne w Łętowni

1. Stanowisko nr 1 w miejscowości **Łętownia**, stanowisko nr 1 na obszarze 97-78, działka ewid. nr 2106/1, 2107/1, 2107/2, 2108-2110, własność – prywatna, rodzaj i chronologia obiektu: neolit, wczesna ep. brązu, Karta Gminnej Ewidencji Zabytków nr: 191/1719

2. Stanowisko nr 2 w miejscowości **Łętownia**, stanowisko nr 2 na obszarze 97-78, działka ewid. nr 2106/1, 2107/1, 2107/2, 2108-2110, własność – prywatna, rodzaj i chronologia obiektu: cmentarzysko, kultura nieokreślona, Karta Gminnej Ewidencji Zabytków nr: 192/1719



3. Stanowisko nr 3 w miejscowości **Łętownia**, stanowisko nr 3 na obszarze 97-78, współrzędne: x-221, y-108, działka ewid. nr 3947, własność – prywatna, rodzaj i chronologia obiektu: wczesna ep. brązu, Karta Gminnej Ewidencji Zabytków nr: 193/1719

4. Stanowisko nr 5 w miejscowości **Łętownia**, stanowisko nr 5 na obszarze 97-78, współrzędne: x-193, y-088, działka ewid. nr 3506/2, własność – prywatna, rodzaj i chronologia obiektu: pradzieje, kultura nieokreślona, Karta Gminnej Ewidencji Zabytków nr: 195/1719



5. Stanowisko nr 4 w miejscowości **Łętownia**, stanowisko nr 4 na obszarze 97-78, współrzędne: x-126, y-066, działka ewid. nr 4647, własność – prywatna, rodzaj i chronologia obiektu: pradzieje, kultura nieokreślona, Karta Gminnej Ewidencji Zabytków nr: 194/1719

6. Stanowisko nr 6 w miejscowości **Łętownia**, stanowisko nr 6 na obszarze 97-78, współrzędne: x-260, y-180, działka ewid. nr 2046, własność – prywatna, rodzaj i chronologia obiektu: ep. brązu, kultura trzciniecka, Karta Gminnej Ewidencji Zabytków nr: 196/1719



5. stanowisko nr 4



6. stanowisko nr 6

Stanowiska archeologiczne w Wólce Łętowskiej

1. Stanowisko nr 1 w miejscowości **Wólka Łętowska**, stanowisko nr **13** na obszarze 97-78, współrzędne: x-151, y-129, działka ewid. nr 571/1, własność – prywatna, rodzaj i chronologia obiektu: wczesna ep. brązu, Karta Gminnej Ewidencji Zabytków nr: 197/1719



Stanowiska archeologiczne w Łukowej

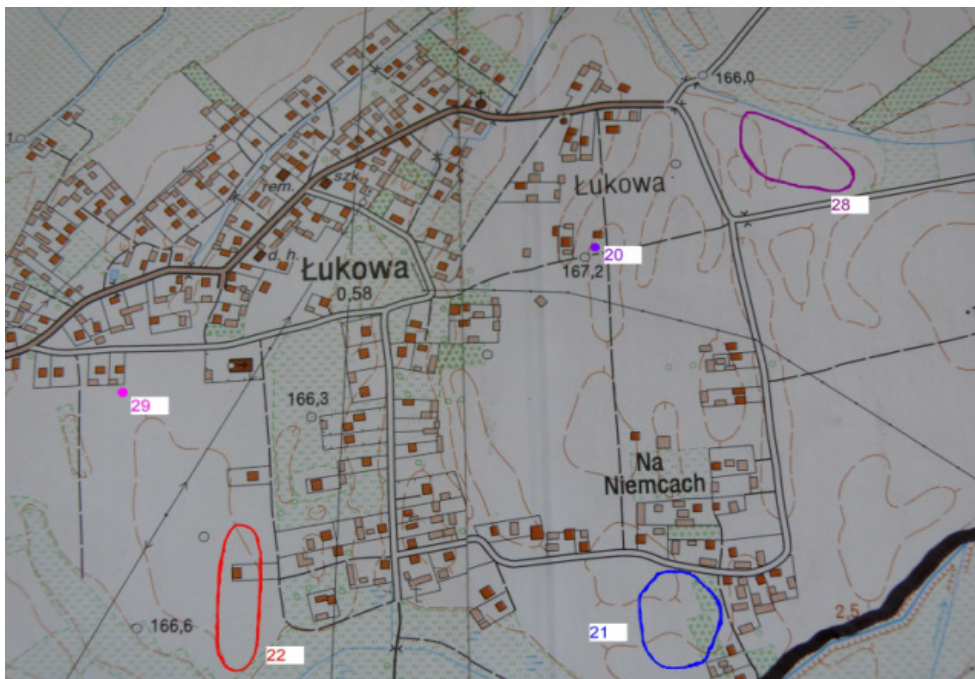
1. Stanowisko nr 1 w miejscowości **Łukowa**, stanowisko nr **20** na obszarze 97-80, współrzędne: x-057, y-135, działka ewid. nr 349, własność – prywatna, rodzaj i chronologia obiektu: pradzieje, kultura nie określona, Karta Gminnej Ewidencji Zabytków nr: 148/1719

2. Stanowisko nr 2 w miejscowości **Łukowa**, stanowisko nr **21** na obszarze 97-80, współrzędne: x-058, y-115, działki ewid. nr 636-641, własność – prywatna, rodzaj i chronologia obiektu: epoka brązu i wczesna ep. żelaza, grupa tarnobrzeska oraz pradzieje, kultura nie określona, Karta Gminnej Ewidencji Zabytków nr: 149/1719

3. Stanowisko nr 3 w miejscowości **Łukowa**, stanowisko nr **22** na obszarze 97-80, współrzędne: x-038, y-118, działki ewid. nr 429/1, 429/2, 429/4, 430/1, 430/2, 431, 432, 433 dr., 463, własność – prywatna i komunalna, rodzaj i chronologia obiektu: epoka brązu i wczesna ep. żelaza, grupa tarnobrzeska oraz pradzieje, kultura nie określona, Karta Gminnej Ewidencji Zabytków nr: 150/1719

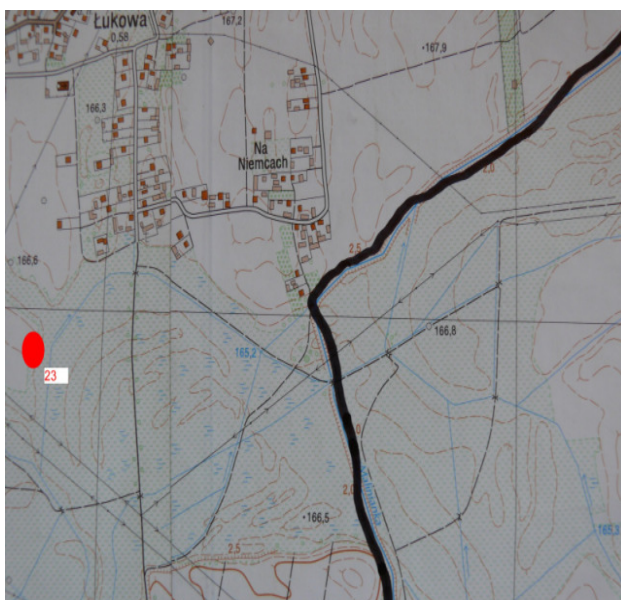
4. Stanowisko nr 9 w miejscowości **Łukowa**, stanowisko nr **28** na obszarze 97-80, współrzędne: x-066, y-140, działki ewid. nr 217-224, własność – prywatna, rodzaj i chronologia obiektu: pradzieje, kultura nie określona, Karta Gminnej Ewidencji Zabytków nr: 156/1719

5. Stanowisko nr 10 w miejscowości **Łukowa**, stanowisko nr **29** na obszarze 97-80, współrzędne: x-033, y-128, działka ewid. nr 417, własność – prywatna, rodzaj i chronologia obiektu: epoka brązu, kultura nie określona, Karta Gminnej Ewidencji Zabytków nr: 157/1719

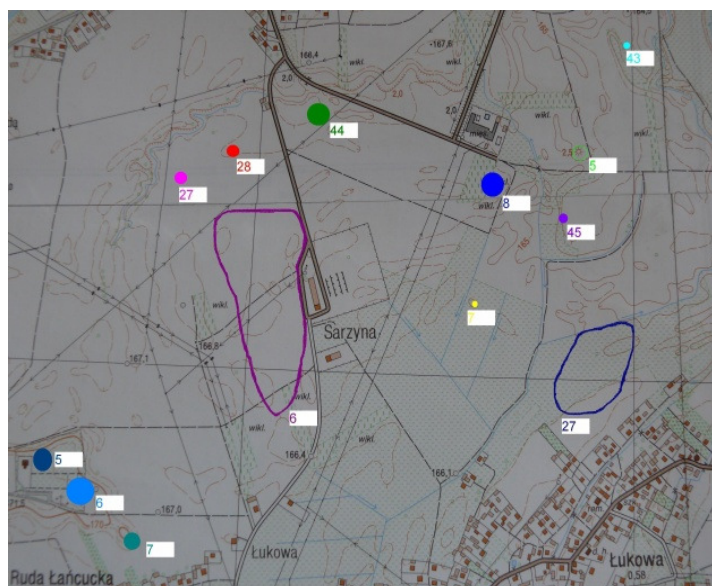


6. Stanowisko nr 4 w miejscowości **Lukowa**, stanowisko nr **23** na obszarze 97-80, współrzędne: x-034, y-109, działki ewid. nr 398, 399, 467, 468, 469, 470, własność – prywatna i komunalna, rodzaj i chronologia obiektu: epoka brązu i wczesna ep. żelaza, grupa tarnobrzaska oraz pradzieje, kultura nie określona, Karta Gminnej Ewidencji Zabytków nr: 151/1719

7. Stanowisko nr 8 w miejscowości **Lukowa**, stanowisko nr **27** na obszarze 97-80, współrzędne: x-040, y-150, działki ewid. nr 40-43, własność – prywatna, rodzaj i chronologia obiektu: neolit, kultura pucharów lejkowatych i okres wpływów rzymskich, kultura przeworska oraz pradzieje, kultura nieokreślona, Karta Gminnej Ewidencji Zabytków nr: 155/1719



6. stanowisko nr 23

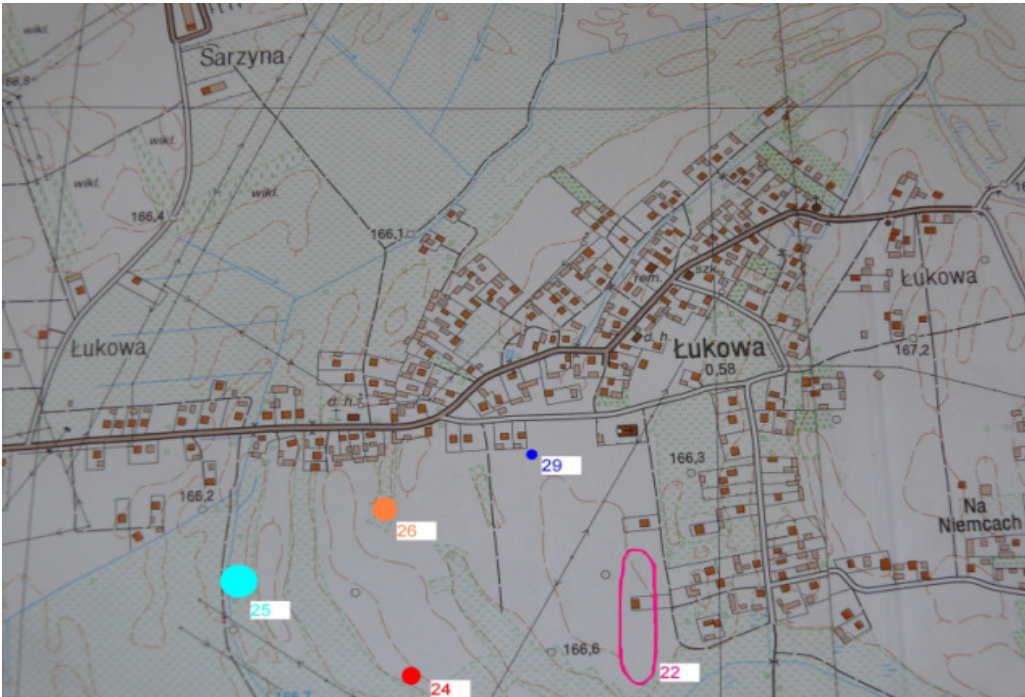


7. stanowisko nr 27

8. Stanowisko nr 5 w miejscowości **Lukowa**, stanowisko nr **24** na obszarze 97-80, współrzędne: x-026, y-115, działka ewid. nr 396, własność – prywatna, rodzaj i chronologia obiektu: pradzieje, kultura nie określona, Karta Gminnej Ewidencji Zabytków nr: 152/1719

9. Stanowisko nr 6 w miejscowości **Lukowa**, stanowisko nr **25** na obszarze 97-80, współrzędne: x-017, y-118, działki ewid. nr 362-364, własność – prywatna, rodzaj i chronologia obiektu: pradzieje, kultura nie określona, Karta Gminnej Ewidencji Zabytków nr: 153/1719

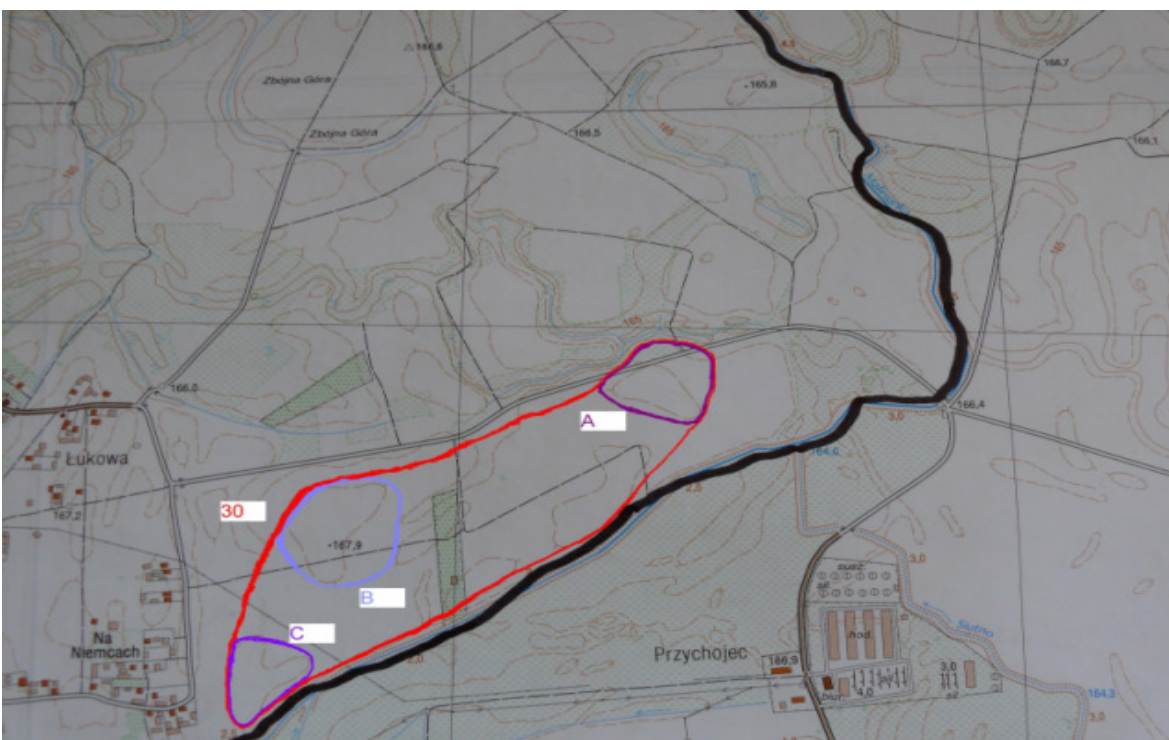
10. Stanowisko nr 7 w miejscowości **Łukowa**, stanowisko nr 26 na obszarze 97-80, współrzędne: x-026, y-127, działki ewid. nr 375, 381, własność – prywatna, rodzaj i chronologia obiektu: pradzieje, kultura nie określona, Karta Gminnej Ewidencji Zabytków nr: 154/1719



11. Stanowisko nr 11 w miejscowości **Łukowa**, stanowisko nr 30 na obszarze 97-80, współrzędne: x-085, y-132, działki ewid. nr 527, 542-552, 553/1, 553/2, 554, 555, 556 dr., 557 - 574, 575 dr., 576-582, 583 dr., 584 - 616, własność – prywatna i komunalna, rodzaj i chronologia obiektu:

- 1) epoka brązu i wczesna ep. żelaza, grupa tarnobrzaska;
- 2) okres wpływów rzymskich, kultura przeworska;
- 3) pradzieje, kultura nie określona;
- 4) wczesne średniowiecze,

Karta Gminnej Ewidencji Zabytków nr: 158/1719



Stanowiska archeologiczne w Rudzie Łańcuckiej

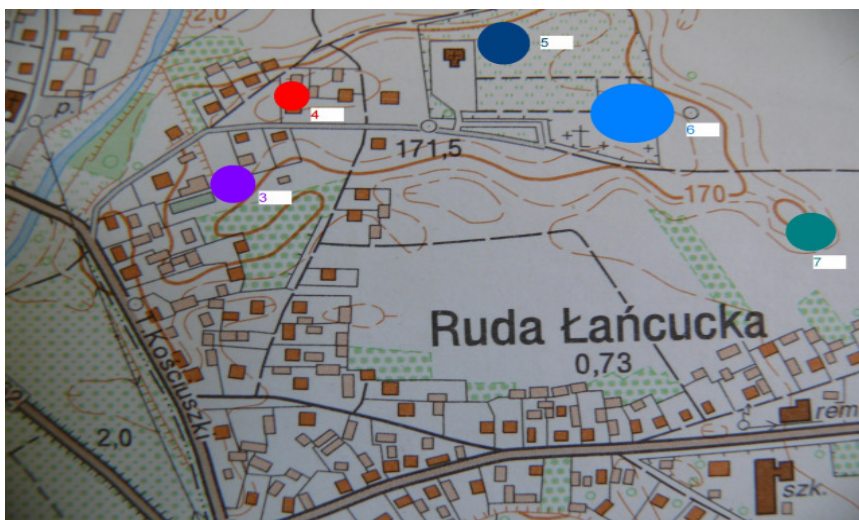
1. Stanowisko nr 2 w miejscowości **Ruda Łańcucka**, stanowisko nr 6 na obszarze 97-79, współrzędne: x-290, y-142, działki ewid. nr 227, 228-cmentarz, własność – prywatna i komunalna, rodzaj i chronologia obiektu: p. osadn. kultury trzcinieckiej i p. osadn. grupy tarnobrzeskiej, informacja o ochronie: Decyzja Nr A-810 z 4. 11. 1972 r. L.dz. II-680/83/72, osada kultury łużyckiej z okresu wpływów rzymskich (z decyzji), Karta Gminnej Ewidencji Zabytków nr: 142/1719

2. Stanowisko nr 4 w miejscowości **Ruda Łańcucka**, stanowisko nr 3 na obszarze 97-79, współrzędne: x-271, y-138, działki ewid. nr 247 dr., 250/2, 251/1, 251/2, 252, własność – prywatna i komunalna, rodzaj i chronologia obiektu: p. osadn. kultury trzcinieckiej, Karta Gminnej Ewidencji Zabytków nr: 143/1719

3. Stanowisko nr 5 w miejscowości **Ruda Łańcucka**, stanowisko nr 4 na obszarze 97-79, współrzędne: x-278, y-142, działki ewid. nr 237-239, własność – prywatna, rodzaj i chronologia obiektu: p. osadn. z wcz. epoki brązu, Karta Gminnej Ewidencji Zabytków nr: 144/1719

4. Stanowisko nr 6 w miejscowości **Ruda Łańcucka**, stanowisko nr 5 na obszarze 97-79, współrzędne: x-284, y-144, działka ewid. nr 228-cmentarz, własność – komunalna, rodzaj i chronologia obiektu: p. osadn. kultury trzcinieckiej, Karta Gminnej Ewidencji Zabytków nr: 145/1719

5. Stanowisko nr 14 w miejscowości **Ruda Łańcucka**, stanowisko nr 7 na obszarze 97-79, współrzędne: x-293, y-136, działki ewid. nr 305/1, 307, 308, własność – prywatna, rodzaj i chronologia obiektu: p. osadn. kultury trzcinieckiej, Karta Gminnej Ewidencji Zabytków nr: 147/1719



6. Stanowisko nr 13 w miejscowości **Ruda Łańcucka**, stanowisko nr 27 na obszarze 97-79, współrzędne: x-296, y-192, działki ewid. nr 140, 141, własność – prywatna, rodzaj i chronologia obiektu: p. osadn. grupy tarnobrzeskiej, Karta Gminnej Ewidencji Zabytków nr: 146/1719

7. Stanowisko nr 6 na obszarze 97-80 w miejscowościach **Sarzynia i Ruda Łańcucka**,

A. działki ewid. nr 4240-4249 w Sarzyni, własność – prywatna, informacja o ochronie: Decyzja Nr A-812 z 4. 11. 1972 r. L.dz. II-680/85/72, zm. z 3. 09. 1987 r., KL. VII-5340/44/87 osada kultury łużyckiej położona na polach zw. „Za Gradem”, nad łąkami przy granicy z Rudą Łańcucką (z decyzji),

B. działki ewid. nr 189/1, 189/2, 190 w Rudzie Łańcuckiej, własność – prywatna, informacja o ochronie: Decyzja Nr A-806 z 4. 11. 1972 r. L.dz. II-680/79/72, osada kultury łużyckiej i z okresu wpływów rzymskich położona w płn. części wsi, na skraju łąk należących do Sarzyny (z decyzji),

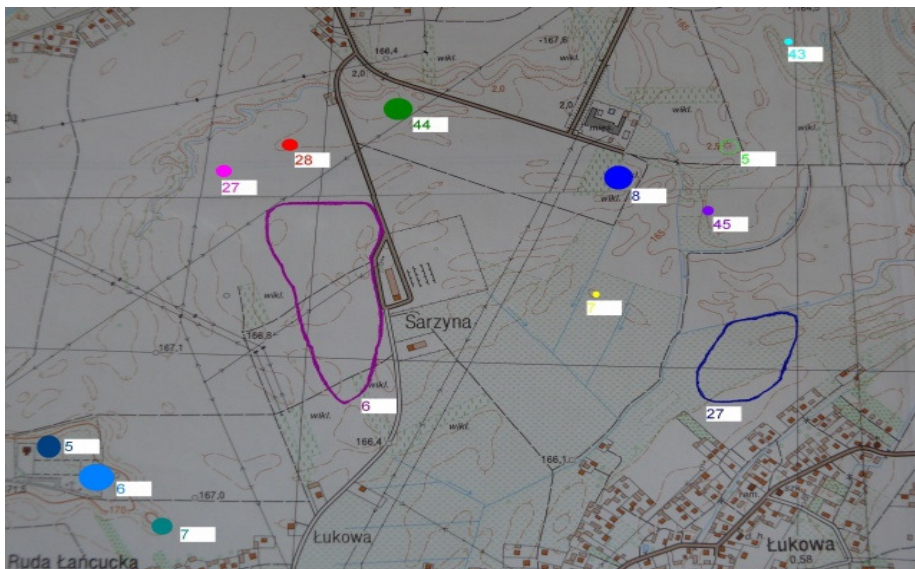
A. działki ewid. nr 182, 184-187, 193-197, 200-205 w Rudzie Łańcuckiej, własność – prywatna, współrzędne: x-728,10, y-435,00 na mapie w skali 1:10 000, rodzaj i chronologia obiektu:

1) ślady osadnictwa wczesnej epoki brązu, kultura nie określona,

2) osada, kultura grupa tarnobrzeska,

- 3) osada z okresu wpływów rzymskich, kultura przeworska (inf. z karty ewidencji stanowiska archeologicznego wykonanej w 1991 r.)

Karta Gminnej Ewidencji Zabytków nr: 93/1719



Stanowiska archeologiczne w Tarnogórze

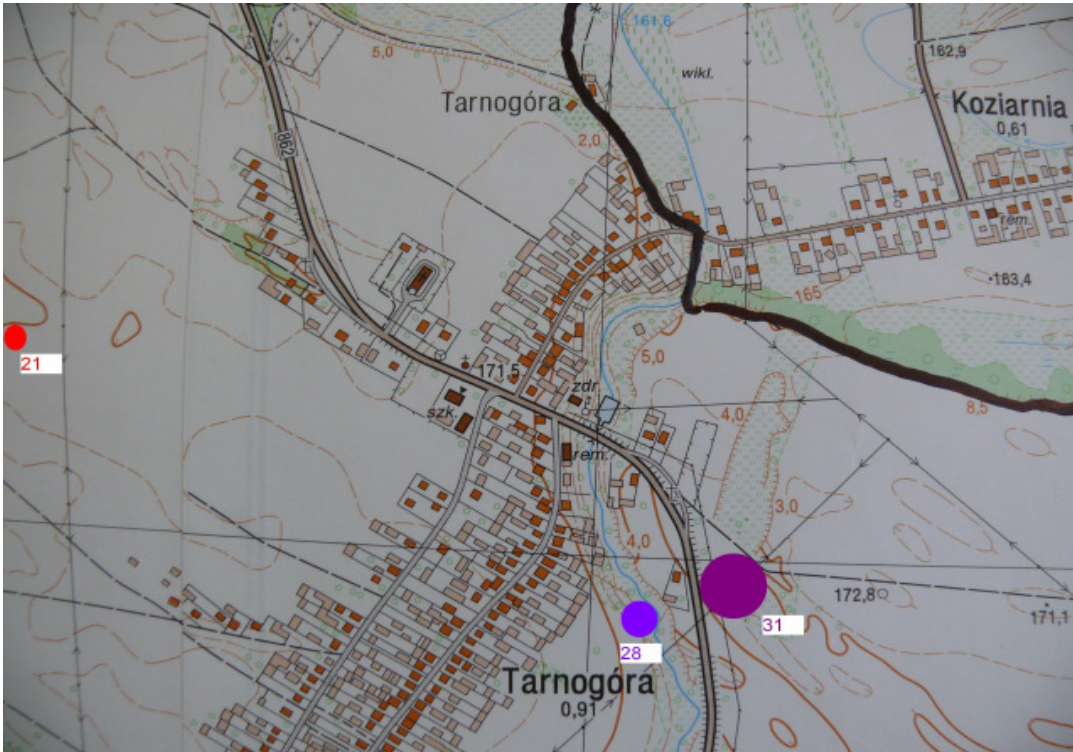
1. Stanowisko nr 1 w miejscowości **Tarnogóra**, stanowisko nr 1 na obszarze 96-79, działka ewid. nr 1671, własność - Skarb Państwa, w zarządzie PGL LP Nadleśnictwo Rudnik, lokalizacja: na wsch. od gajówki, po prawej stronie leśnej drogi do Koziarni, rodzaj i chronologia obiektu: osada z okresu wpływów rzymskich, informacja o ochronie: Decyzja Nr A-808 z 4. 11. 1972 r. L.dz. II-680/81/72, położony na pograniczu z gruntami wsi Koziarnia, na wschód od gajówki, po prawej stronie leśnej drogi do Koziarni (z decyzji), Karta Gminnej Ewidencji Zabytków nr: 79/1719

2. Stanowisko nr 3 w miejscowości **Tarnogóra**, stanowisko nr 2 na obszarze 96-79, działka ewid. nr 1670, własność - Skarb Państwa, w zarządzie PGL LP Nadleśnictwo Rudnik, rodzaj i chronologia obiektu: zespół 4 kopców, informacja o ochronie: Decyzja Nr A-809 z 4. 11. 1972 r. L.dz. II-680/82/72, grupa kopców ziemnych, położonych na niewielkim wzniesieniu, w lesie, na zach. od szosy z Leżajska do Rudnika w pobliżu słupka kilom. 89,4 (z decyzji), Karta Gminnej Ewidencji Zabytków nr: 81/1719



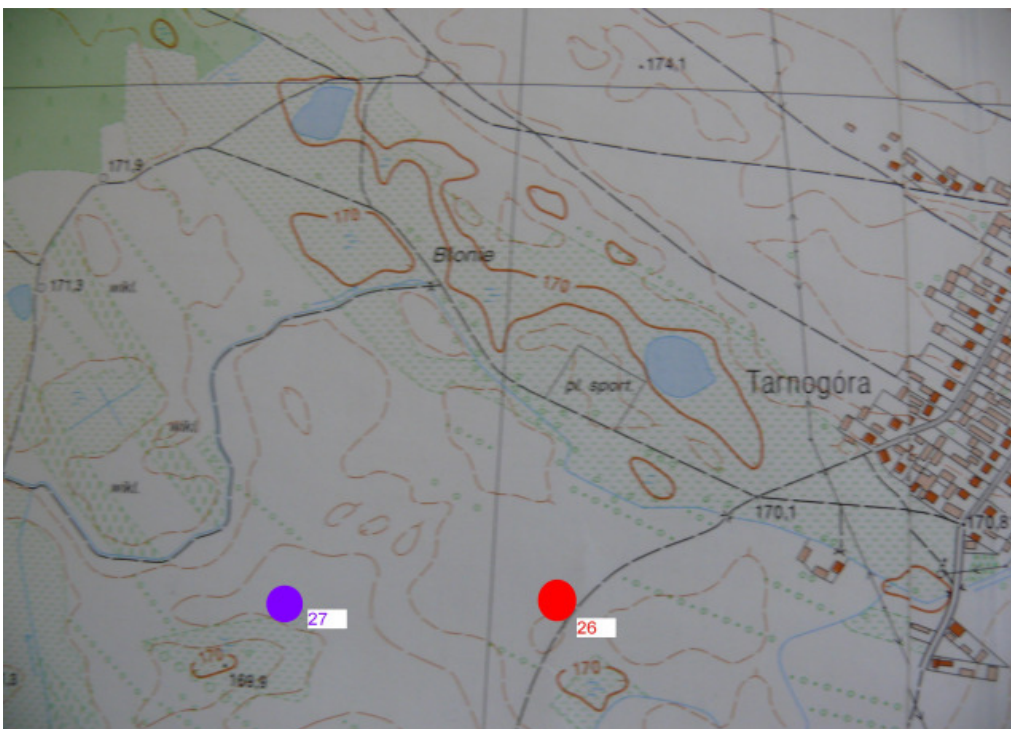
3. Stanowisko nr 2 w miejscowości **Tarnogóra**, stanowisko nr **21** na obszarze 96-79, współrzędne: x-160, y-121, działka ewid. nr 333, 338, własność – prywatna, rodzaj i chronologia obiektu: p. osadn. kultury przeworskiej, Karta Gminnej Ewidencji Zabytków nr: 80/1719

4. Stanowisko nr 5 w miejscowości **Tarnogóra**, stanowisko nr **28** na obszarze 96-79, współrzędne: x-193, y-107, działki ewid. nr 579, 580, 581, własność – prywatna, rodzaj i chronologia obiektu: p. osadn. kultury trzcinieckiej, Karta Gminnej Ewidencji Zabytków nr: 84/1719



5. Stanowisko nr 4 w miejscowości **Tarnogóra**, stanowisko nr **27** na obszarze 96-79, współrzędne: x-139, y-85, działki ewid. nr 974/2, 976, 977, własność – prywatna, rodzaj i chronologia obiektu: p. osadn. kultury prah., Karta Gminnej Ewidencji Zabytków nr: 82/1719

6. Stanowisko nr 6 w miejscowości **Tarnogóra**, stanowisko nr **26** na obszarze 96-79, współrzędne: x-152, y-85, działki ewid. nr 939, 940, 942, własność – prywatna, rodzaj i chronologia obiektu: p. osadn. z epoki kamienia, Karta Gminnej Ewidencji Zabytków nr: 85/1719



Stanowiska archeologiczne w Jelnej

1. Stanowisko nr 1 w miejscowości **Jelna**, stanowisko nr **1** na obszarze 97-80, współrzędne: x-092, y-085, działka ewid. nr 1960-1969, własność – prywatna, rodzaj i chronologia obiektu: epoka brązu i wczesna ep. żelaza, grupa tarnobrzeska oraz pradzieje, kultura nie określona, informacja o ochronie: Decyzja Nr A-811 z 4. 11. 1972 r. L.dz. II-680/84/72, położony w przysiółku Baranówka, przy granicy z Łukową i Rudą Łańcucką (z decyzji), Karta Gminnej Ewidencji Zabytków nr: 159/1719

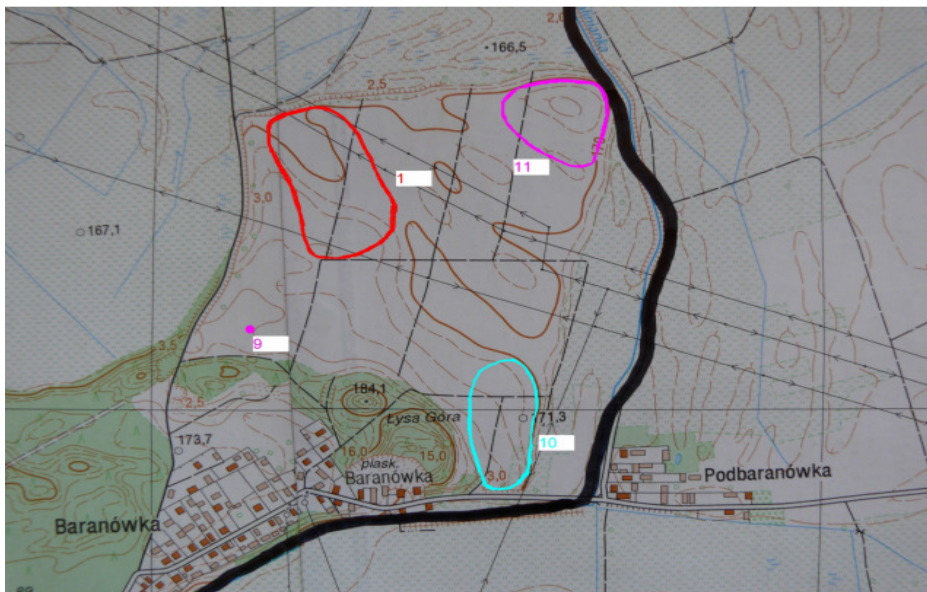
2. Stanowisko nr 11 w miejscowości **Jelna**, stanowisko nr **9** na obszarze 97-80, współrzędne: x-045, y-076, działka ewid. nr 2034, własność – prywatna, rodzaj i chronologia obiektu: pradzieje, kultura nie określona, Karta Gminnej Ewidencji Zabytków nr: 169/1719

3. Stanowisko nr 12 w miejscowości **Jelna**, stanowisko nr **10** na obszarze 97-80, współrzędne: x-062, y-070, działka ewid. nr 2007-2012, własność – prywatna, rodzaj i chronologia obiektu: mezolit oraz epoka brązu i wczesna ep. żelaza, grupa tarnobrzeska, Karta Gminnej Ewidencji Zabytków nr: 170/1719

4. Stanowisko nr 13 w miejscowości **Jelna**, stanowisko nr **11** na obszarze 97-80, współrzędne: x-065, y-088, działka ewid. nr 1986-1990, własność – prywatna, rodzaj i chronologia obiektu:

- 1) epoka brązu i wczesna ep. żelaza, grupa tarnobrzeska;
- 2) okres wpływów rzymskich, kultura przeworska;
- 3) pradzieje, kultura nie określona,

Karta Gminnej Ewidencji Zabytków nr: 171/1719



5. Stanowisko nr 2 w miejscowości **Jelna**, stanowisko nr **2** na obszarze 97-80, działka ewid. nr 5480, własność Skarbu Państwa w zarządzie PGL LP Nadleśnictwo Leżajsk, rodzaj i chronologia obiektu: cmentarzysko ciałopalne, chronologia nie określona, Karta Gminnej Ewidencji Zabytków nr: 160/1719

6. Stanowisko nr 3 w miejscowości **Jelna**, stanowisko nr **3** na obszarze 97-80, współrzędne: x-039, y-035, działka ewid. nr 2141, własność – prywatna, rodzaj i chronologia obiektu: pradzieje, kultura nie określona oraz wczesne średniowiecze, Karta Gminnej Ewidencji Zabytków nr: 161/1719



5. stanowisko nr 2



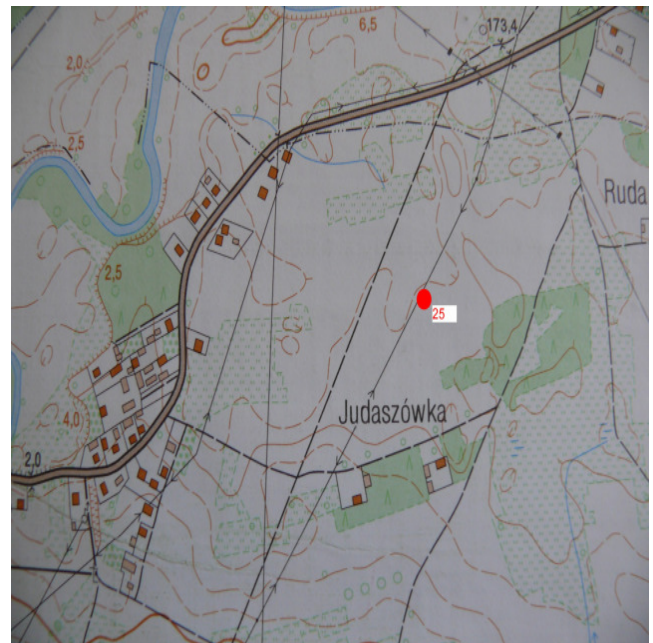
6. stanowisko nr 3

7. Stanowisko nr 4 w miejscowości **Jelna-Judaszówka**, stanowisko nr 26 na obszarze 97-79, współrzędne: x-198, y-41, działka ewid. nr 231, własność – prywatna, rodzaj i chronologia obiektu: śl. osadn. kultury prah., Karta Gminnej Ewidencji Zabytków nr: 162/1719

8. Stanowisko nr 5 w miejscowości **Jelna-Judaszówka**, stanowisko nr 25 na obszarze 97-79, współrzędne: x-226, y-52, działka ewid. nr 107, własność – prywatna, rodzaj i chronologia obiektu: śl. osadn. z ep. kamienia, Karta Gminnej Ewidencji Zabytków nr: 163/1719



7. stanowisko nr 26



8. stanowisko nr 25

9. Stanowisko nr 6 w miejscowości **Jelna**, stanowisko nr 105 na obszarze 98-80, współrzędne: x-045, y-201, (x-729,08, y-430,84 na mapie w skali 1:10 000), działka ewid. nr 2714, własność – prywatna, rodzaj i chronologia obiektu: ślad osadnictwa - pradziej, Karta Gminnej Ewidencji Zabytków nr: 164/1719

10. Stanowisko nr 7 w miejscowości **Jelna**, stanowisko nr 106 na obszarze 98-80, współrzędne: x-041, y-202, (x-728,95, y-430,91 na mapie w skali 1:10 000), działka ewid. nr 2682/1, własność – prywatna, rodzaj i chronologia obiektu: ślad osadnictwa - pradziej, Karta Gminnej Ewidencji Zabytków nr: 165/1719

11. Stanowisko nr 8 w miejscowości **Jelna**, stanowisko nr **107** na obszarze 98-80, współrzędne: x-045, y-161, (x-729,05, y-430,07 na mapie w skali 1:10 000), działka ewid. nr 2921, własność – prywatna, rodzaj i chronologia obiektu: ślad osadnictwa - pradzieje, Karta Gminnej Ewidencji Zabytków nr: 166/1719

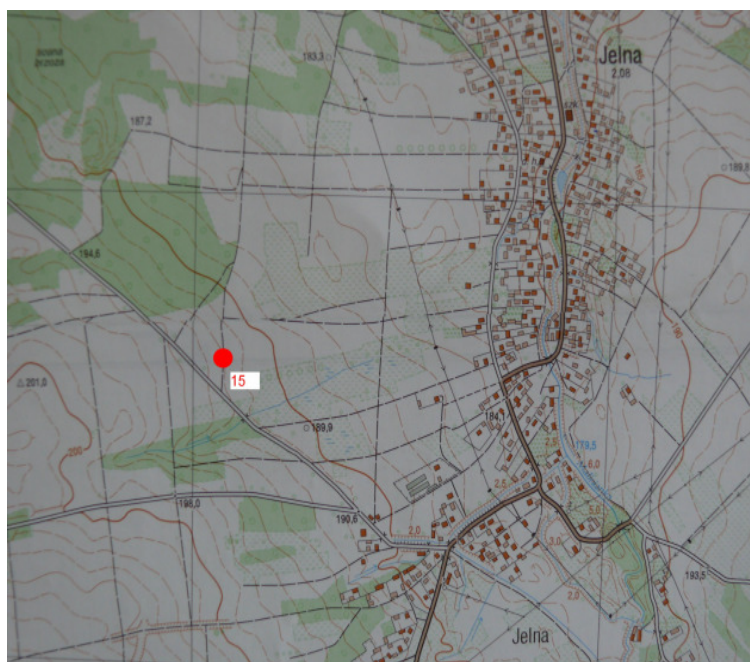


12. Stanowisko nr 9 w miejscowości **Jelna**, stanowisko nr **14** na obszarze 98-79, współrzędne: x-155, y-197, (x-724,35, y-430,78 na mapie w skali 1:10 000), działki ewid. nr 472-480, 488-489, własność – prywatna, rodzaj i chronologia obiektu: kultura trzciniecka, Karta Gminnej Ewidencji Zabytków nr: 167/1719

13. Stanowisko nr 10 w miejscowości **Jelna**, stanowisko nr **15** na obszarze 98-79, współrzędne: x-260, y-189, (x-726,90, y-430,64 na mapie w skali 1:10 000), działka ewid. nr 1492, własność – prywatna, rodzaj i chronologia obiektu: pradzieje, kultura nie określona, Karta Gminnej Ewidencji Zabytków nr: 168/1719



12. stanowisko nr 14



13. stanowisko nr 15

14. Stanowisko nr 14 w miejscowości **Jelna**, stanowisko nr **12** na obszarze 97-80, współrzędne: x-028, y-033, działka ewid. nr 2164/3, własność – prywatna, rodzaj i chronologia obiektu: neolit, kultura nie określona oraz pradzieje, kultura nie określona, Karta Gminnej Ewidencji Zabytków nr: 172/1719

15. Stanowisko nr 15 w miejscowości **Jelna**, stanowisko nr 13 na obszarze 97-80, współrzędne: x-031, y-024, działka ewid. nr 2187, własność – prywatna, rodzaj i chronologia obiektu: neolit, kultura nie określona, Karta Gminnej Ewidencji Zabytków nr: 173/1719

16. Stanowisko nr 16 w miejscowości **Jelna**, stanowisko nr 14 na obszarze 97-80, współrzędne: x-018, y-028, działka ewid. nr 2367/3, własność – prywatna, rodzaj i chronologia obiektu: wczesne średniowiecze, Karta Gminnej Ewidencji Zabytków nr: 174/1719



Stanowiska archeologiczne w Sarzynie

1. Stanowisko nr 1 w miejscowości **Sarzyna**, stanowisko nr 4 na obszarze 97-80, współrzędne: x-020, y-190, działki ewid. nr 4330-4333, 4311/1, 4311/2-4312, 4297-4308, 4341-4348, własność – prywatna, rodzaj i chronologia obiektu:

rodzaj i chronologia obiektu:

- 1) epoka brązu i wczesna ep. żelaza, grupa tarnobrzeska;
- 2) okres wpływów rzymskich, kultura przeworska;
- 3) pradzieje, kultura nie określona;
- 4 wczesne średniowiecze,

Karta Gminnej Ewidencji Zabytków nr: 86/1719

2. Stanowisko nr 9 w miejscowości **Sarzyna**, stanowisko nr 1 na obszarze 97-79, współrzędne: x-295, y-188, działka ewid. nr 4168, 4170, 4171, 4175, 4176, 4178, 4181, 4184/1, 4184/2, własność – prywatna i komunalna, rodzaj i chronologia obiektu: p. osadn. kultury trynieckiej oraz śl. osadn. kultury prah., Karta Gminnej Ewidencji Zabytków nr: 94/1719

3. Stanowisko nr 32 w miejscowości **Sarzyna**, stanowisko nr 42 na obszarze 97-80, współrzędne: x-033, y-194, działka ewid. nr 4983, własność – prywatna, rodzaj i chronologia obiektu: wczesna epoka brązu, kultura nie określona, Karta Gminnej Ewidencji Zabytków nr: 117/1719

4. Stanowisko nr 34 w miejscowości **Sarzyna**, stanowisko nr 44 na obszarze 97-80, współrzędne: x-008, y-177, działka ewid. nr 4258, 4259, 4260/1, 4260/2, 4261, własność – prywatna, rodzaj i chronologia obiektu: pradzieje, Karta Gminnej Ewidencji Zabytków nr: 119/1719



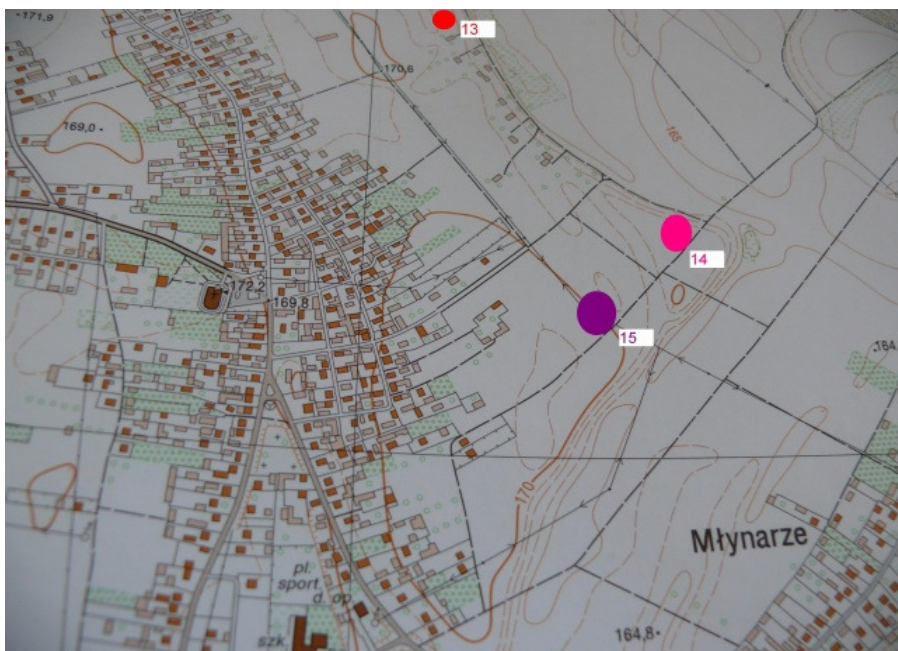
5. Stanowisko nr 2 w miejscowości **Sarzyna**, stanowisko nr 14 na obszarze 96-79, współrzędne: x-288, y-43, działki ewid. nr 1889, 1890, 1894, własność – prywatna, rodzaj i chronologia obiektu: śl. osadn. kultury prah., Karta Gminnej Ewidencji Zabytków nr: 87/1719

6. Stanowisko nr 18 w miejscowości **Sarzyna**, stanowisko nr 13 na obszarze 96-79, współrzędne: x-274, y-65, działki ewid. nr 1954, 1955, własność – prywatna, rodzaj i chronologia obiektu:

- 1) śl. osadn. z epoki kamienia;
- 2) śl. osadn. grupy tarnobrzeskiej;
- 3) p. osadn. kultury prapolskiej,

Karta Gminnej Ewidencji Zabytków nr: 104/1719

7. Stanowisko nr 19 w miejscowości **Sarzyna**, stanowisko nr 15 na obszarze 96-79, współrzędne: x-286, y-36, działki ewid. nr 1888, 1891, własność – prywatna, rodzaj i chronologia obiektu: p. osadn. kultury prapolskiej, Karta Gminnej Ewidencji Zabytków nr: 105/1719

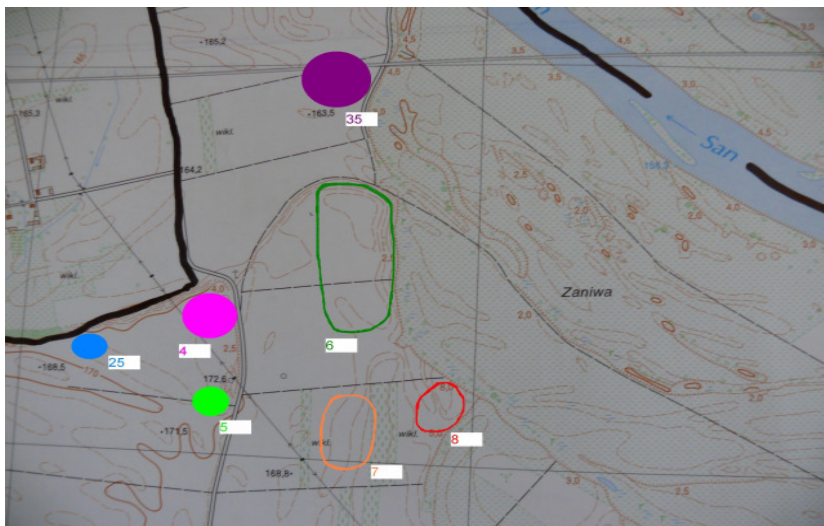


8. Stanowisko nr 3 w miejscowości **Sarzyna**, stanowisko nr 4 na obszarze 96-79, współrzędne: x-252, y-122, działki ewid. nr 941, 942/1, 943, 944, własność – prywatna i komunalna, rodzaj i chronologia obiektu: p. osadn. Z ep. kamienia oraz osada grupy tarnobrzeskiej, informacja o ochronie: Decyzja Nr A-814 z 4. 11. 1972 r. L.dz. II-680/87/72, zm. z 9. 09. 1987 r., KL. VIII-5340/46/87 stanowisko z okresu wpływów rzymskich i wczesnego średniowiecza, położone na cyplu terasy lewego brzegu Sanu, na północ od „Trestkowej Góry”(z decyzji), Karta Gminnej Ewidencji Zabytków nr: 87/1719

9. Stanowisko nr 4 w miejscowości **Sarzyna**, stanowisko nr 35 na obszarze 96-79, współrzędne: x-263, y-146, działki ewid. nr 393, 394/2, 396, własność – prywatna, rodzaj i chronologia obiektu: p. osadn. kultury przeworskiej oraz p. osadn. kultury prapolskiej, Karta Gminnej Ewidencji Zabytków nr: 89/1719

10. Stanowisko nr 6 w miejscowości **Sarzyna**, stanowisko nr 6 na obszarze 96-79, współrzędne: x-263, y-127, działki ewid. nr 917, 918, 919, 920, 921, 922, 924 dr., 925, 926/1, 926/2, 927, 928, 929, 930, własność – prywatna i komunalna, rodzaj i chronologia obiektu: p. osadn. kultury przeworskiej oraz p. osadn. kultury prapolskiej, Karta Gminnej Ewidencji Zabytków nr: 91/1719

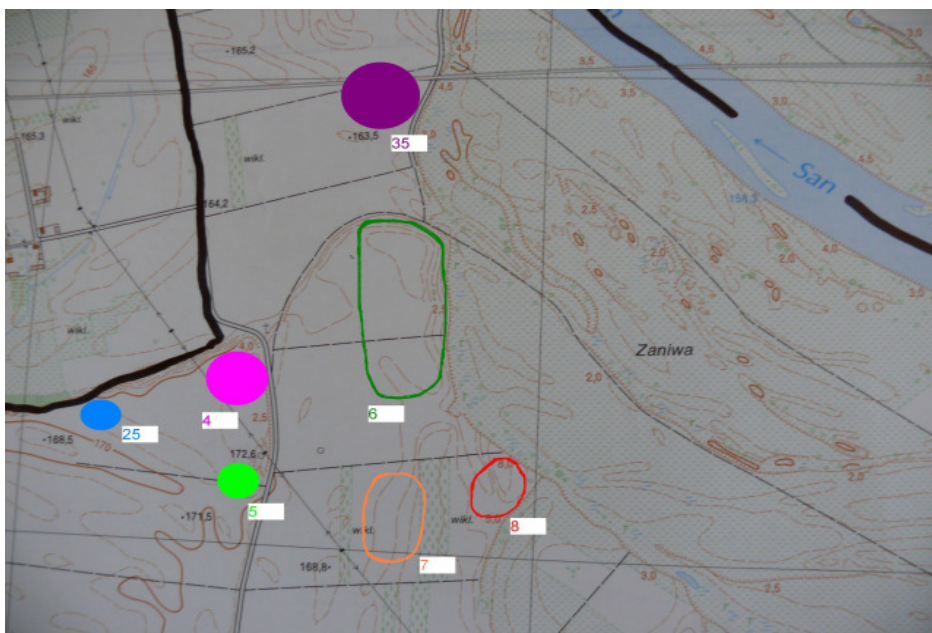
11. Stanowisko nr 11 w miejscowości **Sarzyna**, stanowisko nr 5 na obszarze 96-79, współrzędne: x-249, y-115, działki ewid. nr 959-963, własność – prywatna, rodzaj i chronologia obiektu: p. osadn. kultury prah., informacja o ochronie: Decyzja Nr A-813 z 4. 11. 1972 r. L.dz. II-680/86/72, zm. z 9. 09. 1987 r., KL. VIII-5340/45/87 stanowisko kultury łużyckiej położone na kulminacji „Trestkowej Góry”(z decyzji), Karta Gminnej Ewidencji Zabytków nr: 96/1719



12. Stanowisko nr 12 w miejscowości **Sarzyna**, stanowisko nr 7 na obszarze 96-79, współrzędne: x-262, y-112, działki ewid. nr 891-896, własność – prywatna, rodzaj i chronologia obiektu: p. osadn. kultury prah., Karta Gminnej Ewidencji Zabytków nr: 97/1719

13. Stanowisko nr 13 w miejscowości **Sarzyna**, stanowisko nr 8 na obszarze 96-79, współrzędne: x-271, y-113, działki ewid. nr 884-886, własność – prywatna, rodzaj i chronologia obiektu: p. osadn. kultury prapolskiej, Karta Gminnej Ewidencji Zabytków nr: 98/1719

14. Stanowisko nr 22 w miejscowości **Sarzyna**, stanowisko nr 25 na obszarze 96-79, współrzędne: x-236, y-119, działki ewid. nr 954, 955, własność – prywatna, rodzaj i chronologia obiektu: śl. osadn. z epoki kamienia oraz p. osadn. kultury prapolskiej, Karta Gminnej Ewidencji Zabytków nr: 108/1719



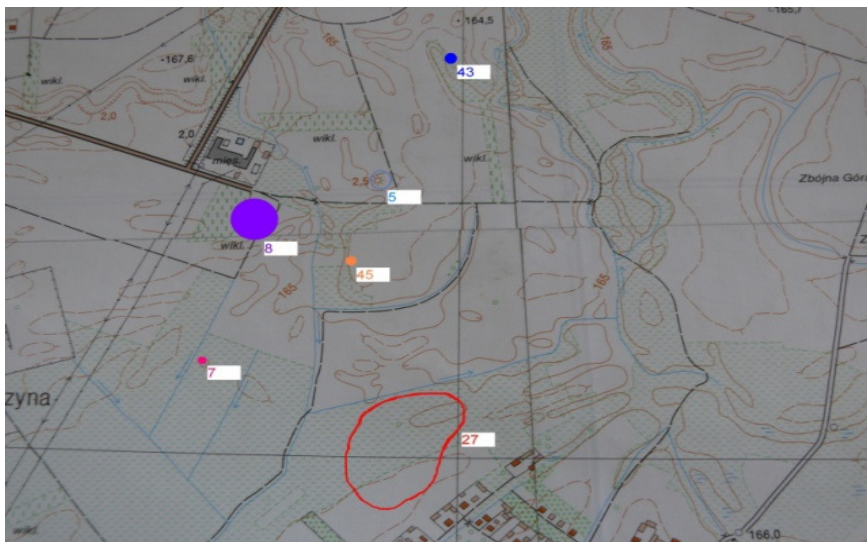
15. Stanowisko nr 5 w miejscowości **Sarzyna**, stanowisko nr 5 na obszarze 97-80, współrzędne: x-038, y-174, działka ewid. nr 5005, własność – prywatna, informacja o ochronie: Decyzja Nr A-500 z 11. 12. 1969 r. L.dz. II-680/113/69, zm. z 9. 09. 1987 r., L.dz. VIII-5340/47/87 umocnienia ziemne zwane kopcem „Zbójenką”. Kopiec posiada średnicę ok. 20 m, wysokość ok. 3,5 m, pośrodku kopca znajduje się zagłębienie posiadające wylot od strony wsch., stwierdzono również wykop od strony pñ., podobne umocnienia należą do rzadkości, nie wykluczone, że stanowią one pozostałość niewielkiego grodziska (z decyzji), Karta Gminnej Ewidencji Zabytków nr: 90/1719

16. Stanowisko nr 29 w miejscowości **Sarzyna**, stanowisko nr 7 na obszarze 97-80, współrzędne: x-021, y-168, działka ewid. nr 4252/12 lub 4252/24, własność – komunalna lub prywatna, rodzaj i chronologia obiektu: pradzieje, kultura nie określona, Karta Gminnej Ewidencji Zabytków nr: 115/1719

17. Stanowisko nr 30 w miejscowości **Sarzyna**, stanowisko nr 8 na obszarze 97-80, współrzędne: x-029, y-173, działki ewid. nr 4271, 4274-4276, własność – prywatna, rodzaj i chronologia obiektu: neolit, kultura nie określona oraz epoka brązu i wczesna epoka żelaza, grupa tarnobrzeska, Karta Gminnej Ewidencji Zabytków nr: 116/1719

18. Stanowisko nr 33 w miejscowości **Sarzyna**, stanowisko nr 43 na obszarze 97-80, współrzędne: x-044, y-184, działka ewid. nr 4951, własność – prywatna, rodzaj i chronologia obiektu: pradzieje, Karta Gminnej Ewidencji Zabytków nr: 118/1719

19. Stanowisko nr 35 w miejscowości **Sarzyna**, stanowisko nr 45 na obszarze 97-80, współrzędne: x-036, y-168, działka ewid. nr 5015, własność – prywatna, rodzaj i chronologia obiektu: pradzieje, Karta Gminnej Ewidencji Zabytków nr: 120/1719

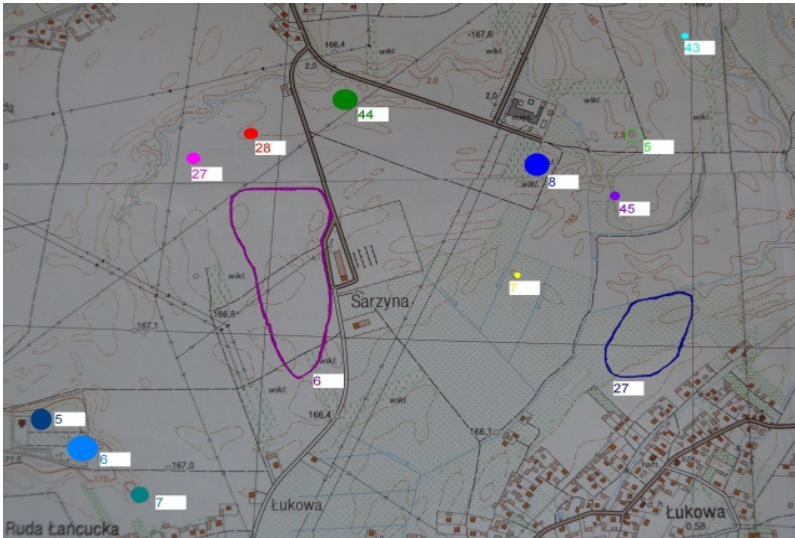


20. Stanowisko nr 8 w miejscowości **Sarzyna i Ruda Łańcucka**, stanowisko nr 6 na obszarze 97-80,

- A. działki ewid. nr 4240-4249 w **Sarzynie**, własność – prywatna, informacja o ochronie: Decyzja Nr A-812 z 4. 11. 1972 r. L.dz. II-680/85/72, zm. z 3. 09. 1987 r., KL. VII-5340/44/87 osada kultury łużyckiej położona na polach zw. „Za Gradem”, nad łąkami przy granicy z Rudą Łańcucką (z decyzji),
- B. działki ewid. nr 189/1, 189/2, 190 w **Rudzie Łańcuckiej**, własność – prywatna, informacja o ochronie: Decyzja Nr A-806 z 4. 11. 1972 r. L.dz. II-680/79/72, osada kultury łużyckiej i z okresu wpływów rzymskich położona w pñ. części wsi, na skraju łąk należących do Sarzyny (z decyzji),
- C. działki ewid. nr 182, 184-187, 193-197, 200-205 w **Rudzie Łańcuckiej**, własność – prywatna, współrzędne: x-728,10, y-435,00 na mapie w skali 1:10 000, rodzaj i chronologia obiektu:
 - 1) ślady osadnictwa wczesnej epoki brązu, kultura nie określona,
 - 2) osada, kultura grupa tarnobrzeska,
 - 3) osada z okresu wpływów rzymskich, kultura przeworska (inf. z karty ewidencji stanowiska archeologicznego wykonanej w 1991 r.)

Karta Gminnej Ewidencji Zabytków nr: 93/1719

21. Stanowisko nr 10 w miejscowości **Sarzyna**, stanowisko nr 28 na obszarze 97-79, współrzędne: x-302, y-174, działki ewid. nr 4218, 4219, własność – prywatna, rodzaj i chronologia obiektu: śl. osadn. grupy tarnobrzeskiej, Karta Gminnej Ewidencji Zabytków nr: 95/1719

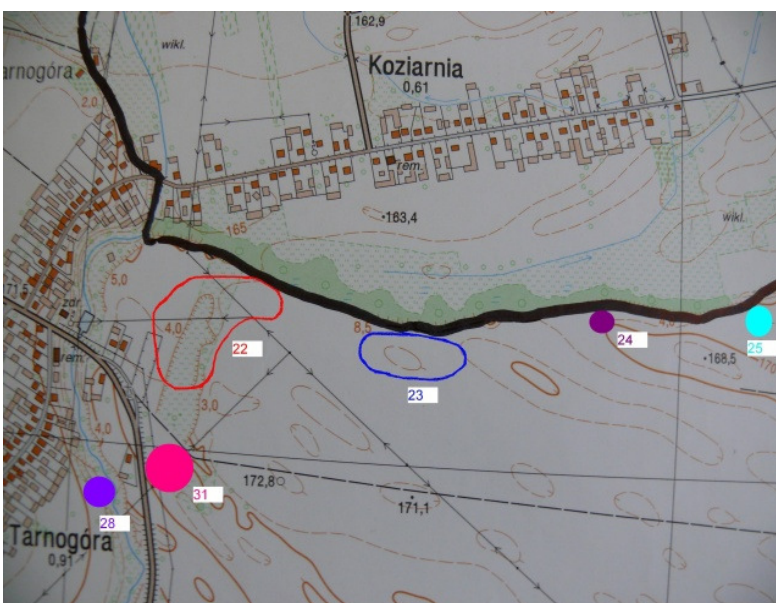


22. Stanowisko nr 7 w miejscowości **Sarzyna**, stanowisko nr 22 na obszarze 96-79, współrzędne: x-198, y-121, działki ewid. nr 1003, 1004, 1005, własność – prywatna i komunalna, rodzaj i chronologia obiektu: cmentarzysko ciałopalne grupy tarnobrzeskiej oraz p. osadn. kultury trzcinieckiej, Karta Gminnej Ewidencji Zabytków nr: 92/1719

23. Stanowisko nr 20 w miejscowości **Sarzyna**, stanowisko nr 23 na obszarze 96-79, współrzędne: x-212, y-118, działki ewid. nr 997-999, własność – prywatna, rodzaj i chronologia obiektu: osada. kultury trzcinieckiej oraz śl. osadn. kultury prah., informacja o ochronie: Decyzja Nr A-815 z 4. 11. 1972 r. L.dz. II-680/88/72, zm. z 9. 09. 1987 r., KL. VIII-5340/48/87 osada kultury łużyckiej położona na „Borkach”, przy granicy z Koziarnią (z decyzji), Karta Gminnej Ewidencji Zabytków nr: 106/1719

24. Stanowisko nr 21 w miejscowości **Sarzyna**, stanowisko nr 24 na obszarze 96-79, współrzędne: x-227, y-119, działki ewid. nr 981, 982, własność – prywatna, rodzaj i chronologia obiektu: śl. osadn. z epoki kamienia oraz p. osadn. grupy tarnobrzeskiej, Karta Gminnej Ewidencji Zabytków nr: 107/1719

25. Stanowisko nr 25 w miejscowości **Sarzyna**, stanowisko nr 31 na obszarze 96-79, współrzędne: x-199, y-103, działki ewid. nr 1014, 1016, 1017, własność – prywatna i komunalna, rodzaj i chronologia obiektu: osada kultury trzcinieckiej, Karta Gminnej Ewidencji Zabytków nr: 111/1719

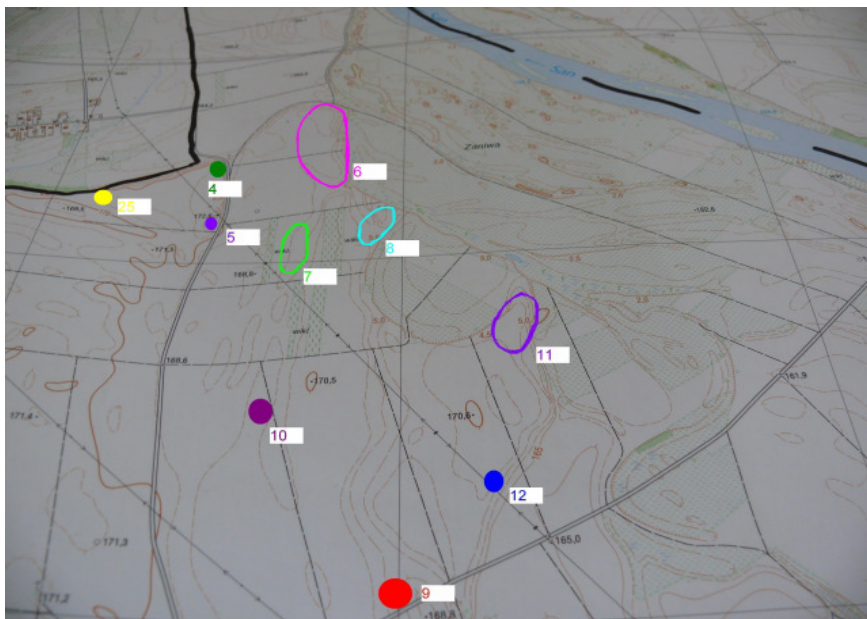


26. Stanowisko nr 14 w miejscowości **Sarzyna**, stanowisko nr 9 na obszarze 96-79, współrzędne: x-279, y-61, działki ewid. nr 773, 774, własność – prywatna, rodzaj i chronologia obiektu: śl. osadn. kultury prah., Karta Gminnej Ewidencji Zabytków nr: 99/1719

27. Stanowisko nr 15 w miejscowości **Sarzyna**, stanowisko nr 10 na obszarze 96-79, współrzędne: x-258, y-89, działki ewid. nr 824-826, własność – prywatna, rodzaj i chronologia obiektu: p. osadn. kultury prah., Karta Gminnej Ewidencji Zabytków nr: 100/1719

28. Stanowisko nr 16 w miejscowości **Sarzyna**, stanowisko nr 11 na obszarze 96-79, współrzędne: x-282, y-95, działki ewid. nr 677, 678/1, 678/2, 679, własność – prywatna i komunalna, rodzaj i chronologia obiektu: p. osadn. Z wczesnej epoki brązu, Karta Gminnej Ewidencji Zabytków nr: 102/1719

29. Stanowisko nr 17 w miejscowości **Sarzyna**, stanowisko nr 12 na obszarze 96-79, współrzędne: x-279, y-83, działki ewid. nr 710, 711, własność – prywatna, rodzaj i chronologia obiektu: p. osadn. kultury prapolskiej, Karta Gminnej Ewidencji Zabytków nr: 103/1719



30. Stanowisko nr 23 w miejscowości **Sarzyna**, stanowisko nr 29 na obszarze 96-79, współrzędne: x-194, y-92, działki ewid. nr 1302, 1303, własność – prywatna, rodzaj i chronologia obiektu: śl. osadn. kultury prapolskiej, Karta Gminnej Ewidencji Zabytków nr: 109/1719

31. Stanowisko nr 24 w miejscowości **Sarzyna**, stanowisko nr 30 na obszarze 96-79, współrzędne: x-196, y-92, działki ewid. nr 1288, 1289, 1292, własność – prywatna, rodzaj i chronologia obiektu: p. osadn. kultury prah., Karta Gminnej Ewidencji Zabytków nr: 110/1719

32. Stanowisko nr 27 w miejscowości **Sarzyna**, stanowisko nr 33 na obszarze 96-79, współrzędne: x-186, y-78, działka ewid. nr 1313/1, własność – prywatna, rodzaj i chronologia obiektu: śl. osadn. kultury prah, Karta Gminnej Ewidencji Zabytków nr: 113/1719



33. Stanowisko nr 26 w miejscowości **Sarzyna**, stanowisko nr 32 na obszarze 96-79, współrzędne: x-190, y-62, działki ewid. nr 1319 dr., 1326, 1328-1331, 1333, własność – prywatna i komunalna, rodzaj i chronologia obiektu: osada grupy tarnobrzesckiej, Karta Gminnej Ewidencji Zabytków nr: 112/1719

34. Stanowisko nr 28 w miejscowości **Sarzyna**, stanowisko nr 34 na obszarze 96-79, współrzędne: x-190, y-52, działki ewid. nr 1354/3, 1354/4, 1354/5, 1355/2, 1356, 1407-1409, 1411, własność – prywatna, rodzaj i chronologia obiektu: p. osadn. grupy tarnobrzesckiej, Karta Gminnej Ewidencji Zabytków nr: 114/1719



33. stanowisko nr 32



34. stanowisko nr 34

35. Stanowisko nr 31 na obszarze 97-79 w miejscowości **Sarzyna**, współrzędne: x-009, y-84, działka ewid. Nr 3622/29, własność – prywatna, rodzaj i chronologia obiektu: śl. osadn. kultury prah., Karta Gminnej Ewidencji Zabytków nr: 121/1719



914

**UCHWAŁA Nr XXV/175/09
RADY GMINY BOJANÓW
z dnia 27 marca 2009 r.**

**w sprawie zasad udzielania i rozmiaru zniżek nauczycielom,
którym powierzono stanowiska kierownicze w szkołach podstawowych
i gimnazjach prowadzonych przez Gminę Bojanów**

Na podstawie art. 18 ust. 1 ustawy z dnia 8 marca 1990 roku o samorządzie gminnym (tekst jednolity: Dz. U z 2001 r. Nr 142, poz. 1591 z późn. zmianami) w związku z art. 42 ust. 6 i ust. 7 pkt 2 ustawy z dnia 26 stycznia 1982 r. –Karta Nauczyciela (Dz. U z 2006 roku Nr 97, poz. 764 z późn. zm.) Rada Gminy Bojanów

§ 1. Nauczycielom zatrudnionym w pełnym wymiarze godzin, którym powierzono stanowiska kierownicze obniża się tygodniowy obowiązkowy wymiar godzin zajęć dydaktycznych, wychowawczych i opiekuńczych określonych w art. 42 ust. 3 ustawy z dnia 26 stycznia 1982 r. – Karta Nauczyciela – według poniższej tabeli:

L.p.	Stanowisko kierownicze	Obowiązkowy tygodniowy wymiar zajęć
1.	Dyrektor szkoły podstawowej liczącej: do 5 oddziałów od 6 do 8 oddziałów 9 i więcej oddziałów	8 godzin 6 godzin 5 godzin
2.	Wicedyrektor szkoły podstawowej liczącej: od 12 do 14 oddziałów	8 godzin
3.	Dyrektor gimnazjum liczącego: do 6 oddziałów od 7 do 9 oddziałów 10 i więcej oddziałów	5 godzin 4 godziny 3 godziny
4.	Wicedyrektor gimnazjum liczącego: od 12 do 15 oddziałów	5 godzin

2. Wymiar zajęć ustalony zgodnie z § 1 uchwały dotyczy również nauczycieli którym powierzono pełnienie stanowiska kierowniczego w zastępstwie, z tym, że wymiar ten obowiązuje nauczycieli od pierwszego dnia miesiąca następującego po miesiącu, w którym zlecono nauczycielowi zastępstwo.

którym powierzono stanowiska kierownicze w szkołach podstawowych i gimnazjach prowadzonych przez Gminę Bojanów.

§ 5. Uchwała wchodzi w życie z dniem 1 września 2009 roku i podlega publikacji w Dzienniku Urzędowym Województwa Podkarpackiego.

§ 3. Wykonanie uchwały powierza się Wójtowi Gminy.

Przewodniczący Rady

§ 4. Wykonanie uchwały powierza się Wójtowi Gminy. Traci moc uchwała Nr VII/47/07 Rady Gminy Bojanów z dnia 11 kwietnia 2007 roku w sprawie zasad udzielania i rozmiaru zniżek nauczycielom,

Stanisława Marut

915

**UCHWAŁA Nr XXV/176/09
RADY GMINY BOJANÓW
z dnia 27 marca 2009 r.**

**w sprawie kryteriów i trybu przyznawania nagród dla nauczycieli szkół
prowadzonych przez Gminę Bojanów**

Na podstawie art. 18 ust. 2 pkt 15 ustawy z dnia 8 marca 1990 roku o samorządzie gminnym (tekst jednolity: Dz. U. z 2001 roku Nr 142, poz. 1591 ze zmianami) w związku z art. 49 ust. 2

ustawy z dnia 26 stycznia 1982 roku - Karta Nauczyciela (tekst jednolity: Dz. U. z 2006 roku Nr 9, poz. 674 ze zmianami), po zasięgnięciu opinii związków zawodowych Rada Gminy Bojanów

§ 1. 1. W budżecie organu prowadzącego szkoły tworzy się specjalny fundusz na nagrody dla nauczycieli za ich osiągnięcia w zakresie pracy dydaktycznej, wychowawczej, opiekuńczej, w tym realizacji zadań związanych z zapewnieniem bezpieczeństwa uczniom w czasie zajęć organizowanych przez szkołę, oraz innej działalności statutowej szkoły w wysokości 1% planowanych rocznych wynagrodzeń osobowych nauczycieli z tym, że:

- 1) 30% środków funduszu przeznacza się na nagrody Wójta Gminy
- 2) 70% środków funduszu przeznacza się na nagrody dyrektorów szkół.

§ 2. 1. Nagrody ze specjalnego funduszu nagród mają charakter uznaniowy i przyznawane są nauczycielom za ich osiągnięcia w zakresie pracy dydaktycznej, wychowawczej, opiekuńczej, w tym realizacji zadań związanych z zapewnieniem bezpieczeństwa uczniom w czasie zajęć organizowanych przez szkołę, oraz innej działalności statutowej szkoły.

2. Nagroda może być przyznana nauczycielowi po przepracowaniu w szkole co najmniej jednego roku..

§ 3. Nagroda Wójta Gminy może być przyznana nauczycielowi, dyrektorowi szkoły, który posiada ocenę wyróżniającą z ostatnich pięciu lat i spełnia co najmniej 8 z następujących kryteriów, a nagroda dyrektora szkoły może być przyznana nauczycielowi, który posiada co najmniej dobrą ocenę pracy z ostatnich pięciu lat i spełnia co najmniej 5 z następujących kryteriów:

- 1) w zakresie pracy dydaktyczno wychowawczej:
 - a) osiąga dobre wyniki w nauczaniu potwierdzone w sprawozdaniach i egzaminach uczniów, przeprowadzonych przez okręgowe komisje egzaminacyjne,
 - b) podejmuje działalność innowacyjną w zakresie wdrażania nowatorskich metod nauczania i wychowania, opracowania autorskich programów i publikacji,
 - c) osiąga dobre wyniki w nauczaniu potwierdzone zakwalifikowaniem się uczniów do udziału w zawodach II stopnia (okręgowych) lub III stopnia (wojewódzkich lub centralnych, ogólnopolskich lub wojewódzkich olimpiad przedmiotowych, zajęciem przez uczniów I-III miejsca w konkursach, zawodach przeglądach i festiwalach wojewódzkich i ogólnopolskich),
 - d) przygotowuje i wzorowo organizuje uroczystości szkolne lub środowiskowe,
 - e) prowadzi znaczącą działalność wychowawczą w klasie, w szkole lub organizowanie wycieczek, udział uczniów, dzieci w spektaklach teatralnych, koncertach, wystawach, spotkaniach,

- f) organizuje imprezy kulturalne, sportowe, rekreacyjne i wypoczynkowe,
 - g) posiada udokumentowane osiągnięcia w pracy z uczniami uzdolnionymi lub z uczniami mającymi trudności w nauce,
 - h) stosuje nowatorskie i skuteczne metody w rozwiązywaniu problemów edukacyjnych,
 - i) prawidłowo organizuje i prowadzi letni lub zimowy wypoczynek dla dzieci lub młodzieży,
- 2) w zakresie pracy opiekuńczo- wychowawczej:
 - a) zapewnia pomoc i opiekę uczniom lub dzieciom będącym w trudnej sytuacji materialnej lub życiowej, pochodzących z rodzin ubogich lub patologicznych,
 - b) prowadzi działalność mającą na celu zapobieganie i zwalczanie przejawów patologii społecznej wśród dzieci i młodzieży, w szczególności narkomanii i alkoholizmu,
 - c) organizuje udział rodziców w życiu szkoły, rozwija formy współdziałania szkoły z rodzicami,
 - d) organizuje współpracę szkoły z jednostkami ochrony zdrowia, policji, organizacjami i stowarzyszeniami oraz rodzicami w zakresie zapobiegania i usuwania przejawów patologii społecznej.
 - e) realizuje zadania związane z zapewnieniem bezpieczeństwa uczniom w czasie zajęć organizowanych przez szkołę,
- 3) w zakresie realizacji zadań statutowych szkoły:
 - a) bierze udział w organizowanych formach doskonalenia zawodowego,
 - b) udziela aktywnej pomocy w adaptacji zawodowej nauczycieli podejmujących pracę w zawodzie nauczyciela,
 - c) prawidłowo organizuje pracę szkoły,
 - d) stwarza warunki do samorządności i rozwoju zainteresowań uczniów,
 - e) terminowo i rzetelnie wywiązuje się z zadań zleconych przez organ prowadzący,
 - f) przestrzega prawa pracy i realizuje politykę kadrową zgodną z założeniami organu sprawującego nadzór pedagogiczny i organu prowadzącego,
 - g) dba o stan techniczny obiektu, wyposażenie w sprzęt i pomoce naukowe,
 - h) pozyskuje środki pozabudżetowe, w tym z funduszy strukturalnych.

§ 4. Nagrody Wójta Gminy i dyrektora szkoły przyznawane są z okazji Dnia Edukacji Narodowej. W szczególnie uzasadnionych przypadkach nagroda może być przyznana w innym czasie.

§ 5. 1. Z wnioskiem o przyznanie nagrody Wójta Gminy występuje:

- a) dyrektor szkoły dla nauczyciela zatrudnionego w danej szkole,
- b) związek zawodowy zrzeszający nauczycieli,
- c) rada pedagogiczna.

2. Wnioski o przyznanie nagród Wójta Gminy składa się w sekretariacie Urzędu Gminy do 20 września danego roku w jednym egzemplarzu według wzoru stanowiącego załącznik do uchwały.

§ 6. 1. Z wnioskiem o przyznanie nagrody dyrektora może wystąpić:

- a) związek zawodowy działający w szkole,
- b) rada pedagogiczna.

2. Wnioski o przyznanie nagrody dyrektora składa się w sekretariacie szkoły do 20 września danego roku w jednym egzemplarzu wg wzoru stanowiącego załącznik do uchwały.

§ 7. Wójt Gminy i dyrektor szkoły mogą z własnej inicjatywy przyznać nagrodę nauczycielowi, o którym mowa w § 3.

§ 8. Nauczyciel któremu została przyznana nagroda otrzymuje dyplom, którego odpis umieszcza się w jego aktach osobowych.

§ 9. Wykonanie uchwały powierza się Wójtowi Gminy.

§ 10. Traci moc uchwała Nr XIII/119/2004 Rady Gminy Bojanów z dnia 26 listopada 2004 roku w sprawie kryteriów i trybu przyznawania nagród dla nauczycieli szkół prowadzonych przez Gminę Bojanów.

§ 11. Uchwała wchodzi w życie po upływie 14 dni od daty ogłoszenia w Dzienniku Urzędowym Województwa Podkarpackiego.

Przewodniczący Rady

Stanisława Marut

Załącznik
do uchwały Nr XXV/176/09
Rady Gminy Bojanów
z dnia 27 marca 2009 roku

**Wniosek
o przyznanie nagrody
Wójta Gminy/Dyrektora Szkoły za osiągnięcia dydaktyczno-wychowawcze**

Zgłaszam wniosek o przyznanie nagrody Wójta Gminy / Dyrektora Szkoły

Pani/ Panu.....

Urodzonej/mu.....

.....

.....

/wykształcenie staż pracy w szkole/

zatrudnionej/mu

/nazwa szkoły, w której jest zatrudniony nauczyciel/

.....

.....

/stanowisko/

.....

.....

/dotychczas otrzymane nagrody ministra, kuratora, wójta, dyrektora-rok otrzymania/

.....

/ostatnia ocena pracy nauczyciela –data i stopień/

Krótkie uzasadnienie wniosku przez zgłaszającego:

.....

.....

.....

.....

.....

.....

.....

.....

.....

.....

.....

.....

.....

.....

.....

.....

.....

.....

.....

.....

.....

.....

.....

.....
/miejscowość i data/

.....
/podpis/

916

**UCHWAŁA Nr XL/28/09
RADY GMINY W BIRCZY
z dnia 27 marca 2009 r.**

w sprawie: regulaminu określającego - wysokości stawek i szczegółowych warunków przyznawania i wypłacania dodatków za wysługę lat, motywacyjnego, funkcyjnego, mieszkaniowego oraz za warunki pracy, jak również szczegółowych warunków obliczania i wypłacania wynagrodzenia za godziny ponadwymiarowe i godziny doraźnych zastępstw oraz wysokości i warunków wypłacania nagród dla nauczycieli zatrudnionych w szkołach, dla których organem prowadzącym jest Gmina Bircza

Na podstawie: art. 18 ust. 2 pkt 15 ustawy z dnia 8 marca 1990 r. o samorządzie gminnym (tekst jednolity. Dz. U. 2001 r. Nr 142, póź. 1591 z póź. zm.) oraz art. 30 ust. 6 i 6a, art. 49 ust. 1 pkt 1, art. 54 ust. 7 ustawy z dnia 26 stycznia 1982 r. Karta Nauczyciela (tekst jednolity Dz. U. 2006 r. Nr 97, póź. 674 z póź. zm.) i rozporządzenia Ministra Edukacji Narodowej z dnia 31 stycznia 2005 r. w sprawie wysokości minimalnych stawek wynagrodzenia zasadniczego nauczycieli, ogólnych warunków przyznawania dodatków do wynagrodzenia zasadniczego oraz wynagradzania za pracę w dniu wolnym od pracy (tekst jednolity Dz. U. z 2005 r. Nr 22 poz. 181 z póź. zm.) po uzgodnieniu ze związkami zawodowymi zrzeszającymi nauczycieli zatrudnionych w szkołach, dla których organem prowadzącym jest Gmina Bircza uchwała się regulamin w brzmieniu.

Rozdział I

Postanowienia wstępne

§ 1. Ilekroć w uchwale jest mowa o:

- 1) szkole - należy przez to rozumieć: szkołę podstawową oraz gimnazjum, dla których organem prowadzącym jest Gmina Bircza,
- 2) zespole szkół - należy przez to rozumieć: Zespół Szkół w Birczy,
- 3) nauczycielu - należy przez to rozumieć: nauczyciela zatrudnionego w szkole, dla której organem prowadzącym jest Gmina Bircza,
- 4) dyrektorze - należy przez to rozumieć: dyrektora szkoły podstawowej, gimnazjum, zespołu szkół, dla których organem prowadzącym jest Gmina Bircza,
- 5) roku szkolnym - należy przez to rozumieć: okres pracy szkoły od dnia 1 września do dnia 31 sierpnia roku następnego,
- 6) wójcie - należy przez to rozumieć: wójta Gminy Bircza,
- 7) Karcie Nauczyciela - należy przez to rozumieć: ustawę z dnia 26 stycznia 1982 r. Karta Nauczyciela (tekst jednolity Dz. U. 2006 r. Nr 97, póź. 674 z póź. zm.),

- 8) rozporządzeniu - należy przez to rozumieć: rozporządzenie Ministra Edukacji Narodowej z dnia 31 stycznia 2005 r. w sprawie wysokości minimalnych stawek wynagrodzenia zasadniczego nauczycieli, ogólnych warunków przyznawania dodatków do wynagrodzenia zasadniczego oraz wynagradzania za pracę w dniu wolnym od pracy (tekst jednolity (Dz. U. 2005 r. Nr 22 poz. 181 z póź. zm.),
- 9) wynagrodzeniu zasadniczym - należy przez to rozumieć: wynagrodzenie zasadnicze nauczycieli określone w rozporządzeniu, o którym mowa w podpunkcie 8),
- 10) obowiązkowym wymiarze zajęć lub pensum dydaktycznym: należy przez to rozumieć tygodniowy obowiązkowy wymiar godzin, o którym mowa w art. 42 ust. 3 Karty Nauczyciela lub ustalone przez organ prowadzący na podstawie art. 42 ust. 7 pkt 2) i 3) Karty Nauczyciela,
- 11) gminie - należy przez to rozumieć: Gminę Bircza.

§ 2. 1. Tabelę zaszeregowania oraz minimalne stawki wynagrodzenia zasadniczego dla nauczycieli, a także sposób dokumentowania prawa do określonej stawki wynagrodzenia zasadniczego określa rozporządzenie.

2. Wysokość, warunki oraz zasady wypłacania nauczycielom:

- 1) dodatku za wysługę lat,
- 2) dodatku za uciążliwość pracy,
- 3) dodatkowego wynagrodzenia za pracę w porze nocnej,
- 4) nagród jubileuszowych,
- 5) dodatkowego wynagrodzenia rocznego,
- 6) zasiłku na zagospodarowanie,
- 7) odpraw z tytułu rozwiązania stosunku pracy,
- 8) odpraw z tytułu przejścia na emeryturę,

Określają odpowiednie przepisy Karty Nauczyciela oraz przepisy rozporządzenia.

3. Wysokość, warunki oraz zasady wypłacania nauczycielom dotychczasowych dodatków specjalistycznych reguluje art. 9 ustawy z dnia 18 lutego 2000 r. o zmianie ustawy – karta Nauczyciela oraz o zmianie innych ustaw (Dz. U. Nr 19 poz. 239).

Rozdział II

Dodatek za wysługę lat

§ 3. 1. Nauczycielowi przysługuje dodatek za wysługę lat przyznawany i wypłacany zgodnie z art. 33 ust. 1 i art. 39 ust. 3,4 Karty Nauczyciela oraz § 5 rozporządzenia.

2. Dodatek za wysługę lat przysługuje nauczycielowi za dni, za które otrzymuje wynagrodzenie oraz za dni nieobecności w pracy z powodu niezdolności do pracy wskutek choroby bądź konieczności osobistego sprawowania opieki nad dzieckiem lub chorym członkiem rodziny, za które pracownik otrzymuje z tego tytułu wynagrodzenie lub zasiłek z funduszu ubezpieczeń społecznych.

3. Dodatek za wysługę lat nie przysługuje w okresie przebywania w stanie nieczynnym.

4. Dodatek za wysługę lat wchodzi do podstawy wymiaru zasiłku macierzyńskiego.

5. Dodatek wypłaca się z góry, w terminie wypłaty wynagrodzenia.

Rozdział III

Dodatek motywacyjny

§ 4. 1. Dodatek motywacyjny dla nauczyciela nie może być wyższy niż 30% jego wynagrodzenia zasadniczego, a dla dyrektora niż 40% jego wynagrodzenia zasadniczego. Dodatek motywacyjny nie może być niższy niż 5% wynagrodzenia zasadniczego.

2. Dodatek motywacyjny nie przysługuje nauczycielom przebywającym na urloпах bezpłatnych, wychowawczym, dla poratowania zdrowia, w stanie nieczynnym oraz za okres choroby.

3. Dodatek motywacyjny przyznaje się na czas określony, nie krótszy niż dwa miesiące i nie dłuższy niż sześć miesięcy.

4. Wysokość dodatku motywacyjnego dla nauczyciela oraz okres jego przyznawania uwzględniając poziom spełniania warunków, o których mowa w § 5, ustala dyrektor a w stosunku do dyrektora Wójt, w ramach posiadanych środków finansowych określonych w planie finansowym szkoły.

5. Dodatek motywacyjny wypłaca się z góry w terminie wypłaty wynagrodzenia.

6. Na wypłatę dodatków motywacyjnych przeznaczają się maksymalnie 10% planowanych rocznych środków na wynagrodzenie.

§ 5. 1. Warunkiem przyznania nauczycielowi dodatku motywacyjnego jest spełnienie minimum 5 z niżej wymienionych kryteriów:

- 1) udokumentowane osiągnięcia edukacyjne uczniów,
- 2) osiągnięcia uczniów, potwierdzone w konkursach, turniejach i olimpiadach oraz w innych obszarach działań związanych z procesem dydaktycznym,
- 3) aktywne i efektywne działania na rzecz uczniów potrzebujących opieki z uwzględnieniem ich potrzeb w szczególności w stałej współpracy z rodzicami, właściwymi instytucjami i osobami świadczącymi pomoc socjalną,
- 4) inicjowanie i organizowanie imprez i uroczystości szkolnych w tym zawodów sportowych i wycieczek szkolnych,
- 5) opieka nad samorządem uczniowskim lub innymi organizacjami uczniowskimi działającymi w szkole,
- 6) inicjowanie i stałe prowadzenie nadobowiązkowych zajęć pozalekcyjnych i pozaszkolnych,
- 7) skuteczne kierowanie rozwojem ucznia szczególnie uzdolnionego.

2. Dodatkowymi warunkami przyznania dodatku motywacyjnego dla dyrektorów są:

- 1) prowadzenie polityki finansowej szkoły zgodnie z obowiązującym prawem, przestrzeganie dyscypliny finansów publicznych, celowe i oszczędne wydatkowanie środków, racjonalne gospodarowanie majątkiem szkolnym,
- 2) wymierne działania zmierzające do wzbogacenia majątku szkolnego i pozyskiwania pozabudżetowych środków finansowych,
- 3) efektywne prowadzenie polityki kadrowej.

3. Dodatek wypłaca się z góry, w terminie wypłaty wynagrodzenia.

Rozdział IV

Dodatek funkcyjny

§ 6. 1. Nauczycielom poszczególnych stopni awansu zawodowego, którym powierzono stanowisko kierownicze przewidziane w statusie szkoły przysługuje dodatek funkcyjny, z tym że:

- 1) dyrektorowi szkoły liczącej do 4 oddziałów - od 200 do 500 zł miesięcznie,
- 2) dyrektorowi szkoły liczącej od 5 do 7 oddziałów - od 300 do 550 zł miesięcznie,
- 3) dyrektorowi szkoły, zespołu szkół liczącej od 8 do 16 oddziałów - od 500 do 750 zł miesięcznie,
- 4) dyrektorowi szkoły, zespołu szkół liczącej od 16 do 24 oddziałów - od 550 do 800 zł miesięcznie,

- 5) wicedyrektorowi szkoły, zespołu szkół - od 250 do 600 zł miesięcznie,
- 6) kierownikowi filii - od 200 do 400 zł miesięcznie,
- 7) inne stanowisko kierownicze przewidziane w statucie szkoły - od 200 do 450 zł miesięcznie.

2. Dodatek funkcyjny przysługuje także nauczycielom, którym powierzono obowiązki kierownicze w zastępstwie.

3. Wysokość dodatku funkcyjnego dla dyrektora szkoły ustala Wójt, a dla nauczyciela zajmującego inne stanowisko kierownicze – dyrektor szkoły, uwzględniając wielkość szkoły, jej strukturę organizacyjną, złożoność zadań wynikających z zajmowanego stanowiska, liczbę stanowisk kierowniczych w szkole, wyniki pracy szkoły oraz warunki demograficzne i geograficzne, w jakich szkoła funkcjonuje.

4. Nauczyciel, któremu powierzono stanowisko kierownicze na czas określony, traci prawo do dodatku funkcyjnego z upływem okresu powierzenia a w razie wcześniejszego odwołania - z końcem miesiąca, w którym nastąpiło odwołanie, a jeżeli odwołanie nastąpiło pierwszego dnia miesiąca od tego dnia.

§ 7. 1. Nauczycielom realizującym dodatkowe zadania oraz zajęcia przysługuje dodatek funkcyjny z tym, że nauczycielowi któremu powierzono:

- 1) wychowawstwo klasy liczącej do 20 uczniów w wysokości 60 zł za klasę,

Wychowawstwo klasy liczącej powyżej 20 uczniów w wysokości 80 zł za klasę

- 2) funkcję doradcy metodycznego w wysokości od 100 do 450 zł,
- 3) funkcję nauczyciela konsultanta w wysokości od 100 do 380 zł,
- 4) funkcję opiekuna stażu w wysokości 60 zł za jednego stażystę.

2. Wysokość dodatku funkcyjnego o którym mowa w ust. 1, uwzględniając zakres i złożoność zadań oraz warunki ich realizacji, ustala dyrektor w ramach posiadanych środków finansowych.

§ 8. 1. Prawo do dodatku funkcyjnego powstaje od pierwszego dnia miesiąca następującego po miesiącu, w którym nastąpiło powierzenie funkcji, a jeżeli powierzenie funkcji nastąpiło pierwszego dnia miesiąca – od tego dnia.

2. Dodatki o których mowa w §8 ust. 1 nie przysługują w okresie nieusprawiedliwionej nieobecności w pracy, urlopu dla poratowania zdrowia, w okresach za które nie przysługuje wynagrodzenie zasadnicze, oraz od pierwszego dnia miesiąca następującego po miesiącu, w którym nauczyciel zaprzestał pełnienia stanowiska wychowawstwa lub funkcji z innych powodów, a jeżeli zaprzestanie pełnienia obowiązków nastąpiło pierwszego dnia miesiąca to od tego dnia.

3. Otrzymywanie dodatku o którym mowa w § 6 ust. 1 i 2 nie wyłącza prawa do otrzymywania dodatku o którym mowa w § 7 ust. 1.

4. Dodatek funkcyjny wypłaca się z góry w terminie wypłaty wynagrodzenia.

Rozdział V

Dodatek za warunki pracy

§ 9. 1. Nauczycielowi przysługuje dodatek za warunki pracy z tytułu pracy w trudnych, uciążliwych lub szkodliwych dla zdrowia warunków określonych w § 8 i § 9 rozporządzenia.

2. 2. Za pracę w trudnych warunkach uznaje się prowadzenie przez nauczyciela:

- 1) zajęć rewalidacyjno - wychowawczych z dziećmi i młodzieżą upośledzoną w stopniu głębokim,
- 2) nauczania indywidualnego dziecka zakwalifikowanego do kształcenia specjalnego,
- 3) prowadzenie zajęć w klasach łączonych.

3. Za pracę w warunkach uciążliwych uznaje się prowadzenie zajęć zgodnie z §9 rozporządzenia.

4. Za pracę w warunkach określonych w pkt 2 nauczycielowi przysługuje dodatek w wysokości 20% wynagrodzenia zasadniczego nauczyciela, w takiej części w jakiej godziny pracy w tych warunkach pozostają w stosunku do obowiązkowego wymiaru godzin tego nauczyciela.

5. Za pracę w warunkach określonych w pkt 3 nauczycielowi przysługuje dodatek w wysokości 20% wynagrodzenia zasadniczego nauczyciela, w takiej części w jakiej godziny pracy w tych warunkach pozostają w stosunku do obowiązkowego wymiaru godzin tego nauczyciela.

6. Dodatek za warunki pracy wypłaca się z dołu za godziny faktycznie zrealizowane.

7. Dodatek za warunki pracy wchodzi do podstawy wymiaru wynagrodzenia za czas choroby i zasiłków z funduszu ubezpieczeń społecznych.

§ 10. 1. Za godziny ponadwymiarowe i doraźnych zastępstw przyznanych zgodnie z art. 35 ust. 1- 2a nauczycielowi przysługuje wynagrodzenie wypłacane według stawki osobistego zaszeregowania tego nauczyciela.

2. Wysokość stawki wynagrodzenia za jedną godzinę ponadwymiarową i doraźnego zastępstwa oblicza się dzieląc minimalną stawkę wynagrodzenia zasadniczego nauczyciela, określoną w rozporządzeniu, łącznie z dodatkiem za warunki pracy, jeśli praca w tej godzinie została zrealizowana w warunkach uprawniających do dodatku, przez miesięczną liczbę godzin będącą wynikiem pomnożenia tygodniowego obowiązkowego wymiaru godzin ustalonego dla danego stanowiska zgodnie z art. 42 ust. 3 i 7 Karty Nauczyciela przez 4,16 z zaokrągleniem do pełnych godzin w ten sposób, że czas zajęć do 0,5 godz. pomija się, a co najmniej 0,5 godz. liczy się za pełną godzinę.

3. Wynagrodzenie za godziny ponadwymiarowe nie przysługuje za dni, w których nauczyciel nie realizuje zajęć z powodu:

- 1) przerw przewidzianych przepisami o organizacji roku szkolnego,
- 2) rozpoczynaniem lub kończeniem zajęć w środku tygodnia oraz za dni usprawiedliwionej nieobecności w pracy z wyłączeniem płatnego zwolnienia z pracy i płatnego urlopu szkoleniowego udzielonego nauczycielowi zgodnie z rozporządzeniem Ministra Edukacji Narodowej z dnia 19 maja 2000 r. w sprawie szczegółowych zasad udzielania nauczycielom urlopów dla dalszego kształcenia się, dla celów naukowych, artystycznych, oświatowych i z innych ważnych przyczyn oraz ulg i świadczeń związanych z tym kształceniem, a także organów uprawnionych do ich udzielania (tekst jednolity Dz. U.2001 r. Nr 1 póź. 5).

4. Godziny ponadwymiarowe przypadające w dniach, w których nauczyciel nie mógł ich realizować z przyczyn leżących po stronie pracodawcy, a w szczególności:

- 1) zawieszenia zajęć szkolnych z powodu epidemii, mrozów lub klęsk żywiołowych,
- 2) wyjazdu uczniów na wycieczki lub inne imprezy,
- 3) choroby dziecka uczęszczającego na zajęcia rewalidacyjno - wychowawcze lub uczonego w systemie nauczania indywidualnego, jeśli choroba nie trwa dłużej niż tydzień traktuje się jako godziny faktycznie przepracowane.

5. Do ustalenia wynagrodzenia za godziny ponadwymiarowe w tygodniach, w których przypadają dni usprawiedliwionej nieobecności w pracy nauczyciela lub dni ustawowo wolne od pracy, oraz w tygodniach, w których zajęcia rozpoczynają się lub kończą w środku tygodnia lub też nie odbywają się z przyczyny określonej w pkt 4 podpunkt 3) -za podstawę ustalenia liczby godzin ponadwymiarowych przyjmuje się tygodniowy wymiar godzin zajęć ustalony zgodnie z art. 42 ust. 3, 7 Karty Nauczyciela, pomniejszony o 1/5 wymiaru (lub 1/4, gdy nauczycielowi ustalono czterodniowy tydzień pracy) za każdy dzień, w którym nauczyciel nie odbywał zajęć z przyczyn określonych w niniejszym punkcie. Liczba godzin ponadwymiarowych, za które nie przysługuje wynagrodzenia, nie może być wyższa niż liczba godzin ponadwymiarowych przydzielonych w projekcie organizacyjnym nauczycielowi.

6. Wynagrodzenie za godziny doraźnych zastępstw wypłaca się za godziny faktycznie przepracowane.

7. Wynagrodzenie za godziny ponadwymiarowe i doraźnych zastępstw wypłaca się z dołu.

8. Wynagrodzenie, o którym mowa w pkt 7 wchodzi do podstawy wymiaru wynagrodzenia za czas choroby i zasiłków z funduszu ubezpieczeń społecznych.

§ 11. 1. Tworzy się specjalny fundusz na nagrody dla nauczycieli za ich osiągnięcia dydaktyczno - wychowawcze.

2. Wysokość środków finansowych funduszu, o którym mowa w pkt 1 tworzy się w wysokości 1% planowanych rocznych wynagrodzeń osobowych nauczycieli.

3. Ustala się nagrody w wysokości:

- a) nagroda Wójta w kwocie 2500 zł
- b) nagroda dyrektora szkoły w kwocie 1200 zł

4. Kryteria i tryb przyznawania nagród z funduszu, o którym mowa w pkt 1 określa odrębna uchwała Rady Gminy w Birczy.

§ 12. 1. Nauczycielowi, posiadającemu kwalifikacje do zajmowania stanowiska nauczyciela, zatrudnionemu wymiarze nie niższym niż połowa obowiązującego wymiaru zajęć, przysługuje nauczycielski dodatek mieszkaniowy uzależniony od stanu rodzinnego nauczyciela, zwany dalej „dodatkiem”.

2. Wysokość dodatku, w zależności od liczby osób w rodzinie uprawnionego nauczyciela, wynosi miesięcznie:

- 1) przy jednej osobie w rodzinie - 30 zł,
- 2) przy dwóch osobach w rodzinie - 40zł,
- 3) przy trzech osobach w rodzinie - 50 zł,
- 4) przy czterech i więcej osobach w rodzinie 60 zł.

3. Do członków rodziny, o której mowa w pkt 2 zalicza się nauczyciela oraz wspólnie z nim zamieszkujących:

- 1) współmałżonka,
- 2) pozostające na wyłącznym utrzymaniu nauczyciela lub nauczyciela i jego współmałżonka dzieci do ukończenia 18 roku życia lub do czasu ukończenia przez nie szkoły ponadgimnazjalnej nie dłużej jednak niż do 21 roku życia,
- 3) pozostające na wyłącznym utrzymaniu nauczyciela lub nauczyciela i jego współmałżonka niepracujące dzieci będące studentami, do czasu ukończenia studiów wyższych, nie dłużej jednak niż do ukończenia 26 roku życia,
- 4) dzieci niepełnosprawne nie posiadające własnego źródła dochodu.

4. Nauczycielowi i jego współmałżonkowi, będącemu także nauczycielem przysługuje tylko jeden dodatek, w wysokości ustalonej w pkt 2 Małżonkowie wspólnie określają pracodawcę, który będzie im wypłacał ten dodatek.

5. Nauczycielowi dodatek przyznaje się na wniosek nauczyciela, a w przypadku nauczycieli, o których mowa w pkt 4 na ich wspólny wniosek. Nauczycielowi dodatek przyznaje dyrektor, a dyrektorowi wójt.

6. Do wniosku, o którym mowa w pkt 5 nauczyciel dołącza oświadczenie dotyczące jego stanu rodzinnego określonego, zgodnie z zasadami w skazanych w pkt 3.

7. Dodatek przysługuje nauczycielowi:

- 1) niezależnie od tytułu prawnego do zajmowanego przez niego lokalu mieszkalnego,
- 2) od pierwszego dnia miesiąca następującego po miesiącu, w którym nauczyciel złożył wniosek o jego przyznanie.

8. Dodatek przysługuje nauczycielowi w okresie wykonywania pracy, a także:

- 1) niewykonywania pracy, za które przysługuje wynagrodzenie,
- 2) pobierania wynagrodzenia za czas choroby,
- 3) pobierania zasiłku: chorobowego, macierzyńskiego, opieki nad chorym członkiem rodziny,
- 4) odbywania zasadniczej służby wojskowej, przeszkolenia wojskowego, okresowej służby wojskowej; w przypadku gdy z nauczycielem zawarta jest umowa na czas określony, dodatek

wypłaca się nie dłużej niż do końca okresu, na który umowa ta została zawarta.

§ 13. Wykonanie uchwały powierza się wójtowi i dyrektorom szkół.

§ 14. Traci moc uchwała Nr XIX/42/2008 Rady Gminy w Birczy z dnia 28 lutego 2008 roku w sprawie: Regulaminu określającego wysokość oraz szczegółowe warunki przyznawania nauczycielom dodatków: motywacyjnego, funkcyjnego i za warunki pracy oraz niektóre inne składniki wynagrodzenia, a także wysokość oraz szczegółowe zasady przyznawania i wypłacania dodatku mieszkaniowego.

§ 15. Uchwała wchodzi w życie po upływie 14 dni od dnia ogłoszenia w Dzienniku Urzędowym Województwa Podkarpackiego z mocą od dnia 1 stycznia 2009 roku.

**PRZEWODNICZĄCY
RADY GMINY W BIRCZY**

Zbigniew Urban

917

**UCHWAŁA Nr XL/29/09
RADY GMINY BIRCZA
z dnia 27 marca 2009 r.**

w sprawie: kryteriów i trybu przyznawania nagród Wójta i Dyrektora szkoły dla nauczycieli uczących w szkołach, dla których organem prowadzącym jest Gmina Bircza oraz sposobu podziału środków na te nagrody pomiędzy organ prowadzący a dyrektorów szkół

Na podstawie art. 18 ust. 2 pkt 15 ustawy z dnia 8 marca 1990 r. O samorządzie gminnym (tekst jednolity: Dz. U. z 2001r. Nr 142 poz. 1591 z póź. zm.) oraz art. 49 ust. 2 ustawy z dnia 26 stycznia 1982 r. Karta Nauczyciela (tekst jednolity Dz. U. z 2006 r. Nr 97, poz. 674 z póź. zm.) uchwała się co następuje:

§ 1. Ustala się tryb i kryteria przyznawania nagród dla nauczycieli za osiągnięcia w zakresie pracy dydaktycznej, wychowawczej i opiekuńczej, w tym realizacji zadań związanych z zapewnieniem bezpieczeństwa uczniom w czasie zajęć organizowanych przez szkołę, oraz realizację innych zadań statutowych szkoły ze specjalnego funduszu nagród wyodrębnionego w budżecie Gminy Bircza zgodnie z art. 49 ust. 1 pkt 1 ustawy z dnia 26 stycznia 1982 r. Karta Nauczyciela (Dz. U. z 2006 r. Nr 97, poz. 674 z póź. zm.) oraz sposób podziału tych środków pomiędzy organ prowadzący szkoły i dyrektorów szkół, tryb zgłaszania kandydatów

do nagród oraz zasadę, że nagroda może być przyznana nauczycielowi po przepracowaniu w szkole co najmniej jednego roku.

§ 2. 1. Dla nauczycieli pracujących w szkołach, dla których organem prowadzącym jest Gmina Bircza, w budżecie gminy na specjalny fundusz nagród dla nauczycieli przeznaczają się corocznie środki w wysokości co najmniej 1% planowanych rocznych wynagrodzeń osobowych nauczycieli z przeznaczeniem na wypłaty nagród:

- 1) Wójta Gminy,
- 2) Dyrektorów szkół.

2. Z funduszu, o którym mowa w punkcie 1 przeznaczają się 20% na nagrody Wójta Gminy i 80% na nagrody Dyrektorów szkół.

§ 3. 1. Nagrody, o których mowa w § 1 przyznawane są w dniu:

- 1) 14 października każdego roku z okazji Dnia Edukacji Narodowej,
- 2) Święta Patrona Szkoły,
- 3) Zakończenia roku szkolnego.

2. Wniosek o nadanie nagrody Wójta lub Dyrektora powinien być złożony w terminie 21 dni przed dniem, z okazji którego ma być przyznana nagroda.

3. Wzór wniosku, o którym mowa w pkt 2 stanowi załącznik nr 1 do niniejszej uchwały.

4. Wniosek o nagrodę Wójta należy złożyć na dziennik podawczy Urzędu Gminy Bircza.

§ 4. 1. Z wnioskiem o przyznanie nagrody Wójta występuje w stosunku do:

- 1) nauczyciela – dyrektor szkoły,
- 2) dyrektora szkoły – dyrektor ZEAS-u lub Rada Pedagogiczna.

2. W przypadku składania wniosku o nagrodę dla nauczyciela dyrektor szkoły przedkłada opinię rady pedagogicznej.

§ 5. 1. Nagrodę Dyrektora szkoły przyznaje dyrektor z własnej inicjatywy lub na wniosek:

- 1) rady pedagogicznej,
- 2) rady rodziców,
- 3) rady szkoły.

§ 6. 1. Wójt dokonuje analizy wniosku oraz opinii komisji nagród i podejmuje decyzję o przyznaniu lub nie przyznaniu nagrody.

2. Komisję nagród powołuje Wójt i wskazuje jej przewodniczącego.

3. W skład komisji, o której mowa w ust. 2 wchodzi:

- 1) po jednym przedstawicielu rad pedagogicznych szkół wskazanym przez te rady,
- 2) po dwóch przedstawicielu rad pedagogicznych zespołów szkół wskazanych przez rady,
- 3) dwóch przedstawicieli Gminy Bircza wskazanych przez Wójta,
- 4) po jednym przedstawicielu związków zawodowych zrzeszających nauczycieli pracujących w szkołach, dla których organem prowadzącym jest Gmina Bircza wskazanym przez dany związek.

4. Komisja pracuje w składzie co najmniej 2/3 jej członków.

5. Po analizie złożonych wniosków każdy z członków komisji ocenia wnioski w skali od 0-6 punktów. Ocena dokonywana jest pisemnie na karcie

oceny wniosku, stanowiącej załącznik nr 2 do niniejszej uchwały.

6. Za wniosek pozytywnie zaopiniowany uznaje się ten, który uzyskał co najmniej 70% możliwych do uzyskania punktów.

7. Przewodniczący komisji sporządza protokół z jej posiedzenia i wraz z kartami oceny przedkłada Wójtowi.

§ 7. 1. Nagrodę Wójta może otrzymać nauczyciel nie będący dyrektorem szkoły, który przepracował w szkole co najmniej dwa lata, posiada wyróżniającą ocenę pracy ustaloną w okresie ostatnich pięciu lat przed datą złożenia wniosku o przyznanie tej nagrody oraz spełnia co najmniej 7 z następujących kryteriów:

- 1) w zakresie pracy dydaktyczno-wychowawczej:
 - a) osiąga dobre wyniki w nauczaniu, potwierdzone w sprawdzianach i egzaminach przeprowadzonych przez okręgowe komisje egzaminacyjne,
 - b) osiąga dobre wyniki w nauczaniu, potwierdzone udziałem uczniów w zawodach, konkursach, olimpiadach – na szczeblu co najmniej regionalnym,
 - c) posiada udokumentowane osiągnięcia w pracy z uczniami mającymi trudności w nauce,
 - d) przygotowuje lub współorganizuje uroczystości środowiskowe o charakterze edukacyjnym,
 - e) osiąga dobre wyniki w pracy resocjalizacyjnej z uczniami,
- 2) w zakresie pracy opiekuńczo- wychowawczej:
 - a) organizuje pomoc dla uczniów będących w trudnej sytuacji materialnej lub życiowej,
 - b) prowadzi działalność mającą na celu zapobieganie i zwalczanie przejawów patologii społecznej wśród uczniów,
 - c) organizuje współpracę szkoły z jednostkami zdrowia, pomocy społecznej, policją, organizacjami lub stowarzyszeniami działającymi na rzecz oświaty i potrzeb dzieci,
 - d) zapewnia bezpieczeństwo uczniom w czasie zajęć organizowanych przez szkołę,
 - e) organizuje udział rodziców w życiu szkoły,
- 3) w zakresie zadań statutowych innych niż wymienione w podpunktach 1) i 2):
 - a) angażuje się w tworzenie lub doposażenie pracowni przedmiotowych,
 - b) przewodniczy zespołowi przedmiotowemu,
 - c) opracował i wdrożył innowacyjny program nauczania.

2. Nagrodę Wójta może otrzymać dyrektor szkoły, jeśli oprócz spełnienia warunków, o których mowa w punkcie 1 prawidłowo realizuje zadania dyrektora szkoły określone w art. 39 ust 1-4 ustawy z dnia 7 września 1991 roku o systemie oświaty(t.j. Dz. U. z 2004 r. Nr 256 z póź. zm.) oraz art. 7 ustawy z dnia 26 stycznia 1982 roku Karta Nauczyciela.

§ 8. 1. W przypadku, gdy Dyrektor szkoły zamierza przyznać nagrodę z własnej inicjatywy lub na wniosek rady rodziców, wniosek taki winien być zaopiniowany przez radę pedagogiczną w trybie określonym w regulaminie tej rady.

2. Ostateczną decyzję o przyznaniu lub nie nagrody podejmuje dyrektor szkoły.

§ 9. Nagrodę dyrektora szkoły może otrzymać nauczyciel, który przepracował w szkole co najmniej rok, posiada dobrą lub wyróżniającą ocenę pracy ustaloną w okresie ostatnich pięciu lat przed datą złożenia wniosku oraz spełnia co najmniej 7 z następujących kryteriów:

- 1) w zakresie pracy dydaktyczno-wychowawczej:
 - a) osiąga wysokie wyniki nauczania potwierdzone wewnątrz szkolnym badaniem wyników nauczania,
 - b) przygotowuje uczniów do udziału w zawodach, konkursach, olimpiadach,
 - c) posiada udokumentowane osiągnięcia w pracy z uczniami mającymi trudności w nauce,
 - d) przygotowuje i wzorowo przeprowadza uroczystości szkolne,
- 2) w zakresie pracy opiekuńczo-wychowawczej:
 - a) prowadzi wszechstronną, udokumentowaną działalność, mającą na celu zwalczanie przejawów niedostosowania i patologii społecznej wśród uczniów,

- b) organizuje akcje o charakterze charytatywnym i społecznym,
 - c) wzorowo współpracuje z rodzicami,
 - d) wzorowo realizuje zadania związane z zapewnieniem bezpieczeństwa uczniom w czasie zajęć organizowanych przez szkołę,
 - e) współpracuje z jednostkami zdrowia, pomocy społecznej, policji oraz innymi organizacjami działającymi na rzecz oświaty i dobra dziecka,
- 3) w zakresie zadań statutowych szkoły innych niż wymienione w podpunktach 1) i 2):
- a) uczestniczy w różnych formach doskonalenia zawodowego,
 - b) przeprowadza lekcje koleżeńskie,
 - c) dba o estetykę i doposażenie pracowni przedmiotowych,
 - d) czynnie uczestniczy w pracach zespołów przedmiotowych,
 - e) promuje szkołę na zewnątrz.

§ 10. Wykonanie uchwały powierza się Wójtowi Gminy Bircza i Dyrektorom szkół, dla których organem prowadzącym jest Gmina Bircza.

§ 11. Uchwała wchodzi w życie po upływie 14 dni od dnia ogłoszenia w Dzienniku Urzędowym Województwa Podkarpackiego.

§ 12. Traci moc uchwała Nr XXVI/2/2005 Rady Gminy Bircza z dnia 28 lutego 2005 roku.

**PRZEWODNICZĄCY
RADY GMINY W BIRCZY**

Zbigniew Urban

zolt. nr 1

**WNIOSEK O PRYZNANIE
NAGRODY WÓJTA
(DYREKTORA SZKOŁY)**

1. Dane ogólne		
a) imię i nazwisko	a)	
b) imiona rodziców	b)	
2. Miejsce urodzenia	3. Data urodzenia	
4. Miejsce zamieszkania		
5. Miejsce pracy i stanowisko		
.....
(miejscowość)	(nazwa zakładu pracy)	(stanowisko)
6. Ocena pracy		
7. Organ zgłaszający wniosek		
.....	
(miejscowość i data)	(podpis)	

ZALACZNIK Nr 2

Miejscowość.....

KARTA INDYWIDUALNEJ OCENY PUNKTOWEJ
SPEŁNIANIA WYMAGAŃ NIEZBĘDNYCH DO OTRZYMANIA
NAGRODY WÓJTA

przez Panią/Pana

imię i nazwisko

PRZYZNANA LICZBA PUNKÓW

.....

Uzasadnienie.....

.....
.....
.....
.....
.....
.....
.....
.....

.....
imię i nazwisko członka komisji

.....
podpis członka komisji

918

**UCHWAŁA Nr XXX/222/09
RADY GMINY DZIKOWIEC
z dnia 30 kwietnia 2009 r.**

w sprawie określenia górnych stawek opłat za usługi w zakresie odbierania odpadów komunalnych od właścicieli nieruchomości i w zakresie opróżniania zbiorników bezodpływowych i transportu nieczystości ciekłych

Na podstawie art. 18 ust. 2 pkt 15, art. 40 ust. 1 i art. 41 ust. 1 ustawy z dnia 8 marca 1990 r. o samorządzie gminnym (tekst jednolity Dz. U. z 2001 r., Nr 142, poz. 1591 ze zmianami) oraz art. 6 ust. 2 i ust. 4 ustawy z dnia 13 września 1996 r. o otrzymaniu czystości i porządku w gminach (Dz. U. z 2005 r., Nr 236, poz. 2008) Rada Gminy Dzikowiec uchwala co następuje:

§ 1. Ustala się górne stawki opłat ponoszonych przez właścicieli nieruchomości za usługi odbierania odpadów komunalnych oraz opróżniania zbiorników bezodpływowych i transportu nieczystości ciekłych w następujących wysokościach:

1. Odbiór odpadów komunalnych niesegregowanych – 120,00 zł (netto) za 1 m³ (słownie: sto dwadzieścia złotych) + podatek VAT (brutto 128,40 zł/m³)

2. Wywóz nieczystości płynnych ze zbiorników bezodpływowych i ich transport do punktu zlewnego – 55,00 zł (netto) za 1 m³ (słownie: pięćdziesiąt pięć złotych) + podatek VAT (brutto 58,86 zł/m³).

§ 2. 1. Górną opłatę za usługi, o których mowa w § 1 pkt 1 ustala się w wysokości 100,00 zł (netto) za 1 m³ (słownie: sto złotych) + podatek VAT (brutto 107,00 zł/m³), jeżeli odpady komunalne są zbierane i transportowane w sposób selektywny.

2. Za selektywne uważa się zbieranie odpadów w sposób zapewniający odbiór w odrębnych pojemnikach lub workach co najmniej:

1) odpadów papierowych i kartonowych,

2) odpadów z tworzyw sztucznych (PET),

3) odpadów szklanych.

§ 3. Opłaty za usługi o których mowa w § 1 ustala się w wysokości proporcjonalnej do wielkości, pojemności zbiorników, pojemników, worków, w których zbierane i transportowane są odpady i nieczystości ciekłe.

§ 4. Gmina ponosi koszty wywozu i składowania odpadów zbieranych w ramach akcji „Sprzątanie Świata”.

§ 5. Wykonanie uchwały powierza się Wójtowi Gminy Dzikowiec.

§ 6. Traci moc uchwała Nr XX/154/2008 Rady Gminy Dzikowiec z dnia 6 sierpnia 2008 r. w sprawie określenia górnych stawek opłat za usługi usuwania odpadów z nieruchomości.

§ 7. Uchwała podlega ogłoszeniu w Dzienniku Urzędowym Województwa Podkarpackiego oraz na tablicy ogłoszeń w siedzibie Urzędu Gminy Dzikowiec.

Uchwała wchodzi w życie po upływie 14 dni od dnia jej ogłoszenia w Dzienniku Urzędowym Województwa Podkarpackiego.

PRZEWODNICZĄCY RADY

Edward Klecha

919

**UCHWAŁA Nr XXX/223/09
RADY GMINY DZIKOWIEC
z dnia 30 kwietnia 2009 r.**

w sprawie wprowadzenia zmiany w uchwale Nr XXVIII/195/09 Rady Gminy Dzikowiec z dnia 27 lutego 2009 w sprawie ustalenia liczby punktów i zasad usytuowania miejsc sprzedaży napojów alkoholowych na terenie Gminy Dzikowiec

Na podstawie art. 12 ust. 1, 2, art. 21 ust. 1 i art. 18 ust. 3a ustawy o wychowaniu w trzeźwości i przeciwdziałaniu alkoholizmowi (tekst jednolity Dz.

U. 2007 r. Nr 70 poz. 473 z późn. zm.) oraz art. 18 ust. 2 pkt 15 ustawy z dnia 8 marca 1990 r. o samorządzie gminnym (tekst jednolity Dz.

U. z 2001 r. Nr 142 poz. 1591 z późn. zmianami)
Rada Gminy Dzikowiec uchwała co następuje:

§ 1. W § 1 pkt 1 wprowadza się następujące zmiany: „ustala się liczbę punktów sprzedaży napojów alkoholowych zawierających powyżej 4,5% alkoholu (z wyjątkiem piwa) przeznaczonych do spożycia poza miejscem sprzedaży w ilości **11 punktów**”.

§ 2. Pozostałe zapisy uchwał pozostają bez zmian.

§ 3. Uchwała wchodzi w życie po upływie 14 dni od dnia jej ogłoszenia w Dzienniku Urzędowym Województwa Podkarpackiego.

PRZEWODNICZĄCY RADY

Edward Klecha

920

**UCHWAŁA Nr XXIII/163/08
RADY GMINY W OLSZANICY
z dnia 30 grudnia 2008 r.**

w sprawie budżetu Gminy Olszanica na rok 2009

Działając na podstawie art. 18 ust. 2 pkt 4, pkt 9 lit. c) i d) i art. 51 ust. 2 ustawy z dnia 8 marca 1990 r. o samorządzie gminnym (Dz. U. z 2001 r. Nr 142, poz. 1591 z późn. zm.) oraz art. 165, 184, 188 ust. 2 ustawy z dnia 30 czerwca 2005 r. o finansach publicznych (Dz. U. z 2005 r. Nr 249 poz. 2104 z późn. zm.) Rada Gminy uchwała, co następuje:

§ 1. 1. Uchwała się dochody budżetu Gminy Olszanica na 2009 r. w wysokości: **14.336.579**

w działach klasyfikacji budżetowej, w tym:

020	Leśnictwo	305.000
	dochody bieżące:	305.000
-	wpływy ze sprzedaży surowca tartaczanego	300.000
-	wpływy z dzierżawy obwodów łowieckich	5.000
400	Wytwarzanie i zaopatrywanie w energię elektryczną, gaz i wodę	56.000
	dochody bieżące	56.000
-	wpływy z usług (woda)	56.000
600	Transport i łączność	1.102.017
	dochody bieżące:	500
-	wpływy z innych opłat lokalnych pobieranych przez jednostki samorządu terytorialnego na podstawie odrębnych ustaw (opłaty za zajęcie pasa drogowego)	500
	dochody majątkowe:	1.101.517
-	środki ze źródeł pozabudżetowych na realizację inwestycji własnych gmin	1.101.517
700	Gospodarka mieszkaniowa	302.000
	dochody bieżące:	102.000
-	wpływy z dzierżawy nieruchomości gruntowych gminy	8.000
-	wpływy z dzierżawy lokali mieszkalnych i użytkowych gminy	88.000
-	pozostałe odsetki	1.000
-	wpływy z opłaty za wieczyste użytkowanie nieruchomości gminy	5.000

	dochody majątkowe	200.000
-	wpływy ze sprzedaży mieszkań i działek	200.000
750	Administracja publiczna	74.095
	dochody bieżące:	74.095
-	dotacje celowe otrzymane z budżetu państwa na realizację zadań bieżących z zakresu administracji rządowej oraz innych zadań zleconych gminom (związkom gmin) ustawami	73.645
-	dochody j.s.t. związane z realizacją zadań z zakresu administracji rządowej oraz innych zadań zleconych gminom ustawami	450
751	Urzędy naczelnych organów władzy państwowej, kontroli i ochrony prawa oraz sądownictwa	829
	dochody bieżące:	829
-	dotacje celowe otrzymane z budżetu państwa na realizację zadań bieżących z zakresu administracji rządowej oraz innych zadań zleconych gminom (związkom gmin) ustawami	829
756	Dochody od osób prawnych, od osób fizycznych i od innych jednostek nie posiadających osobowości prawnej oraz wydatki związane z ich poborem	2.779.775
	dochody bieżące:	2.779.775
-	wpływy z podatku rolnego	88.000
-	wpływy z podatku leśnego	78.633
-	wpływy z podatku od działalności gospodarczej osób fizycznych opłacanego w formie karty podatkowej	3.000
-	wpływy z podatku od nieruchomości	1.410.000
-	wpływy z podatku od środków transportowych	35.000
-	wpływy z podatku od spadków i darowizn	15.000
-	wpływy z opłaty targowej	100
-	wpływy z podatku od czynności cywilno-prawnych	40.000
-	wpływy z innych opłat lokalnych pobieranych przez jednostki samorządu terytorialnego na podstawie odrębnych ustaw (opłaty za miejsca na cmentarzu)	500
-	wpływy z opłaty skarbowej	20.000
-	udział w podatku dochodowym od osób fizycznych	1.029.442
-	udział w podatku dochodowym od osób prawnych	5.000
-	odsetki za zwłokę	5.000
-	wpływy z opłaty eksploatacyjnej	100
-	wpływy z opłat za wydane zezwolenia na sprzedaż napojów alkoholowych	50.000
758	Różne rozliczenia	6.002.343
	dochody bieżące:	6.002.343
-	część oświatowa subwencji ogólnej	3.477.648
-	część wyrównawcza subwencji ogólnej	2.312.992

-	część równoważąca subwencji ogólnej	189.703
-	odsetki od środków gminy gromadzonych na rachunkach bankowych	20.000
-	wpływy z dywidend	2.000
801	Oświata i wychowanie	1.643.815
	dochody bieżące:	298.072
-	wpływy z usług	120.000
-	dochody z najmu i dzierżawy	20.000
-	dotacje rozwojowe oraz środki na finansowanie wspólnej polityki rolnej	158.072
	dochody majątkowe:	1.345.743
-	środki ze źródeł pozabudżetowych na realizację inwestycji własnych gmin	1.345.743
852	Pomoc społeczna	1.910.205
	dochody bieżące:	1.910.205
-	wpływy za usługi opiekuńcze	500
-	dotacje celowe otrzymane z budżetu państwa na realizację zadań bieżących z zakresu administracji rządowej oraz innych zadań zleconych gminom (związkom gmin) ustawami	1.560.730
-	dotacje celowe otrzymane z budżetu państwa na dofinansowanie własnych zadań bieżących	237.100
-	dotacje rozwojowe oraz środki na finansowanie wspólnej polityki rolnej	111.875
900	Gospodarka komunalna i ochrona środowiska	135.500
	dochody bieżące:	135.500
-	opłata produktowa	500
-	wpłaty za śmieci	135.000
921	Kultura i ochrona dziedzictwa narodowego	25.000
	dochody bieżące:	25.000
-	dochody z dzierżawy i leasingu	25.000
§ 2. 1. Uchwala się wydatki budżetu Gminy Olszanica na 2009 r. w wysokości: w działach i rozdziałach klasyfikacji budżetowej, w tym:		14.952.781
010	Rolnictwo i łowiectwo	1.760
01030	Izby rolnicze	1.760
020	Leśnictwo	167.340
02001	Gospodarka leśna	167.340
400	Wytwarzanie i zaopatrywanie w energię elektryczną, gaz i wodę	60.000
40002	Dostarczanie wody	60.000
600	Transport i łączność	2.179.582
60014	Drogi publiczne powiatowe	50.000

60016	Drogi publiczne gminne	1.939.582
60011	Drogi publiczne krajowe	190.000
700	Gospodarka mieszkaniowa	250.000
70005	Gospodarka gruntami i nieruchomościami	250.000
710	Działalność usługowa	50.000
71004	Plany zagospodarowania przestrzennego	25.000
71014	Opracowania geodezyjne i kartograficzne	20.000
71035	Cmentarze	5.000
750	Administracja publiczna	2.042.742
75011	Urzędy wojewódzkie	179.489
75022	Rady gmin (miast i miast na prawach powiatu)	70.000
75023	Urzędy gmin (miast i miast na prawach powiatu)	1.750.253
75075	Promocja gminy	10.000
75095	Pozostała działalność	33.000
751	Urzędy naczelnych organów władzy państwowej, kontroli i ochrony prawa oraz sądownictwa	829
75101	Urzędy naczelnych organów władzy państwowej, kontroli i ochrony prawa	829
754	Bezpieczeństwo publiczne i ochrona przeciwpożarowa	85.000
75405	Komendy powiatowe policji	2.000
75412	Ochotnicze Straże Pożarne	80.000
75414	Obrona Cywilna	2.000
75421	Zarządzanie kryzysowe	1.000
756	Dochody od osób prawnych, od osób fizycznych i od innych jednostek nie posiadających osobowości prawnej oraz wydatki związane z ich poborem	20.000
75647	Pobór podatków, opłat i niepodatkowych należności budżetowych	20.000
757	Obsługa długu publicznego	130.000
75702	Obsługa papierów wartościowych, kredytów i pożyczek jednostek samorządu terytorialnego	130.000
758	Różne rozliczenia	100.000
75818	Rezerwy ogólne i celowe	100.000
801	Oświata i wychowanie	6.813.423
80101	Szkoły podstawowe	4.569.425
80103	Oddziały przedszkolne przy szkołach podstawowych	237.732
80104	Przedszkola	164.072

80110	Gimnazja	1.292.136
80113	Dowożenie uczniów do szkół	144.000
80146	Dokształcanie i doskonalenie nauczycieli	10.000
80148	Stołówki szkolne	337.178
80195	Pozostała działalność	58.880
851	Ochrona zdrowia	50.000
85153	Przeciwdziałanie narkomanii	3.000
85154	Przeciwdziałanie alkoholizmowi	47.000
852	Pomoc społeczna	2.163.905
85202	Domy pomocy Społecznej	60.000
85212	Świadczenia rodzinne, zaliczka alimentacyjna oraz składki na ubezpieczenie emerytalne i rentowe z ubezpieczenia społecznego	1.490.800
85213	Składki na ubezpieczenie zdrowotne opłacane za osoby pobierające niektóre świadczenia z pomocy społecznej oraz niektóre świadczenia rodzinne	8.230
85214	Zasiłki i pomoc w naturze oraz składki na ubezpieczenia emerytalne i rentowe	193.000
85215	Dodatki mieszkaniowe	10.000
85219	Ośrodki pomocy społecznej	258.875
85295	Pozostała działalność	133.000
85228	Usługi opiekuńcze i specjalistyczne usługi opiekuńcze	10.000
854	Edukacyjna opieka wychowawcza	500
85415	Pomoc materialna dla uczniów	500
900	Gospodarka komunalna i ochrona środowiska	423.500
90001	Gospodarka ściekowa i ochrona wód	37.000
90003	Oczyszczanie miast i wsi	270.000
90004	Utrzymanie zieleni w miastach i gminach	3.000
90015	Oświetlenie ulic, placów i dróg	113.000
90020	Wpływy i wydatki związane z gromadzeniem środków z opłat produktowych	500
921	Kultura i ochrona dziedzictwa narodowego	363.200
92109	Domy i ośrodki kultury, świetlice i kluby	233.200
92116	Biblioteki	110.000
92195	Pozostała działalność	20.000
926	Kultura fizyczna i sport	51.000
92605	Zadania w zakresie kultury fizycznej i sportu	50.000
92601	Obiekty sportowe	1.000

2. Ustala się wysokość rezerw w kwocie:

- | | | |
|----|---|--------|
| a) | rezerwa ogólna | 99.000 |
| b) | rezerwa celowa na zarządzanie kryzysowe | 1.000 |

3. Szczegółowy podział wydatków określa załącznik Nr 1 do uchwały.

§ 3. 1. Uchwała się planowany deficyt budżetu w kwocie 616.202 zł który zostanie sfinansowany przychodami pochodzącymi z kredytów i pożyczek.

2. Ustala się przychody z tytułu pożyczek i kredytów: 1.134.434

- | | | |
|---|----------------|-----------|
| - | kredyt bankowy | 1.134.434 |
|---|----------------|-----------|

3. Ustala się spłatę rat:

- | | | |
|---|--|--|
| - | kredytów bankowych w kwocie: 518.232 która zostanie sfinansowana przychodami pochodzącymi z kredytów i pożyczek. | |
|---|--|--|

2. Ustala się przychody w kwocie 1.134.434 zł oraz rozchody w kwocie 518.232 zł zgodnie z załącznikiem Nr 2 do uchwały.

§ 4. 1. Uchwała się plan przychodów Gminnego Funduszu Ochrony Środowiska i Gospodarki Wodnej w wysokości: 6.000

2. Uchwała się plan wydatków Gminnego Funduszu Ochrony Środowiska i Gospodarki Wodnej w wysokości: 6.000

3. Plan przychodów i wydatków Gminnego Funduszu Ochrony Środowiska i Gospodarki Wodnej przedstawia załącznik Nr 3 do uchwały.

§ 5. 1. Dochody i wydatki związane z realizacją zadań bieżących z zakresu administracji rządowej zleconych gminie przedstawiają się następująco:

- | | | |
|----|---------|-----------|
| a) | dochody | 1.635.204 |
| b) | wydatki | 1.635.204 |

2. Szczegółowy wykaz dochodów i wydatków budżetowych związanych z realizacją zadań z zakresu administracji rządowej zleconych gminie przedstawia załącznik Nr 4 do uchwały.

§ 6. 1. Ustala się dotacje podmiotowe z budżetu dla instytucji kultury w następującej wysokości:

- | | | |
|----|-----------------------------|---------|
| a) | Gminna Biblioteka Publiczna | 110.000 |
|----|-----------------------------|---------|

2. Ustala się dotacje celowe z budżetu dla innych podmiotów realizujących zadania w wysokości 50.000 złotych w drodze umów, w tym:

- | | | |
|---|--|--|
| - | dla organizacji pozarządowych na organizowanie imprez sportowych w zakresie upowszechniania kultury fizycznej i sportu zgodnie z ustawą o pożytku publicznym i wolontariacie | |
|---|--|--|

3. Ustala się dotacje podmiotowe z budżetu Gminy na realizację zadań własnych Gminy przez inne podmioty w wysokości 297.825 zł, w tym:

- | | | |
|---|--|------------|
| - | dla Szkoły Podstawowej Rudenka (niepublicznej) | 85.399 zł |
| - | dla Szkoły Podstawowej Rudenka „Klasy O” | 20.238 zł |
| - | dla Gimnazjum Wańkowa (niepubliczne) | 122.108 zł |
| - | dla Niepublicznej Szkoły w Orelcu | 59.961 zł |
| - | dla Niepublicznej Szkoły w Orelcu -klasy O | 10.119 zł |

4. Ustala się wpłaty na Fundusz Wsparcia Policji w kwocie 2.000 zł z przeznaczeniem na zakup paliwa dla Rewiru Dzielnicowego w Olszanicy.

5. Ustala się dotacje dla Izb Rolniczych 1.760 zł

6. Ustala się dotacje celowe w formie wydatków z tytułu pomocy finansowej dla Powiatu Leskiego w kwocie 50.000 zł -partycypacja w remoncie drogi powiatowej w miejscowości Paszowa.

7. Ustala się dotacje celowe dla Gminy Miejskiej Przemysł tytułem partycypacji w kosztach utrzymania Izby Wyrzeźwień w Żurawicy w kwocie 1.000 zł

§ 7. 1. Określa się dochody z tytułu opłat za wydawane zezwolenia na sprzedaż napojów alkoholowych w kwocie: 50.000

2. Wydatki na realizację zadań określonych w programie profilaktyki i rozwiązywania problemów alkoholowych wynoszą: 47.000

3. Wydatki na realizację zadań określonych w programie przeciwdziałania narkomanii wynoszą 3.000

§ 8. 1. Wprowadza się zmianę w limicie wydatków na wieloletnie programy inwestycyjne w programie „Realizacja infrastruktury na terenie gminy” w związku ze zmianą zakresu rzeczowego realizacji zadania w następujący sposób:

- | | | |
|---|---|--|
| - | zadanie 4 - „Rozbudowa, dobudowa i przebudowa istniejącego budynku Zespołu Szkół Publicznych w Uhercach Mineralnych wraz z infrastrukturą towarzyszącą” | |
|---|---|--|

zwiększa się wydatki w latach:

2009 rok

o kwotę 12.790 zł

Źródła finansowania:

UE - 8.961 zł

doch. wł. - 3.829 zł

2010 rok

3.149.800

Źródła finansowania:

UE - 2.204.853 zł

doch. wł. 944.947 zł

zadanie 1 - „Uporządkowanie gospodarki ściekowej na terenie gminy”

2009 rok

120.000 - zmniejszenie wydatków

Źródła finansowania:

doch. własne - 7.500 zł

UE - 112.500 zł

po zmianach:

2009 rok

1.922.490 zł

2009 rok

1.345.743, 00 zł UE

576.747, 00 zł doch. wł

2011 rok

619.210 zł

432.800, 00 zł

186.410, 00 zł

2010 rok

120.000 - zwiększenie wydatków

doch. wł. - 7.500 zł

UE - 112.500 zł

2. Wyodrębnia się wydatki majątkowe realizowane w ramach wieloletniego programu inwestycyjnego:

zadanie 1 - Uporządkowanie gospodarki ściekowej 30.000 zł

zadanie 3 - Infrastruktura komunikacyjna - poprawa dostępności komunikacyjnej do kluczowych regionalnych szlaków transportowych poprzez przebudowę dróg gminnych w gminie Olszanica 1.573.382 zł

zadanie 4 - Rozbudowa, dobudowa i przebudowa istniejącego budynku Zespołu Szkół Publicznych w Uhercach Mineralnych wraz z infrastrukturą towarzyszącą 1.922.490 zł

3. Upoważnia się Wójta Gminy Olszanica do zaciągania zobowiązań na finansowanie wydatków w ramach limitu wydatków na wieloletnie programy inwestycyjne w kwocie

2010 rok 3.668.418 zł

2011 rok 619.210 zł

4. Ustala się wydatki na projekty i programy finansowane ze środków przedakcesyjnych, funduszy strukturalnych i innych środków z budżetu Unii Europejskiej zgodnie z załącznikiem Nr 5 do uchwały.

§ 9. 1. Upoważnia się Wójta Gminy do:

- dokonywania przeniesień planowanych wydatków między rozdziałami i paragrafami w ramach działów klasyfikacji budżetowej.
- lokowania wolnych środków budżetowych na

rachunkach bankowych w innych bankach.

c) do zaciągania zobowiązań:

- z tytułu umów, których realizacja w roku następnym jest niezbędna dla zapewnienia ciągłości działania jednostki i termin zapłaty wpływa w roku następnym 200.000 zł

- z tytułu pożyczek i kredytów na pokrycie występującego w ciągu roku przejściowego deficytu budżetu w kwocie 200.000 zł

2. Ustala się limit zobowiązań z tytułu zaciąganych kredytów i pożyczek:

- na pokrycie występującego w ciągu roku przejściowego deficytu budżetu w kwocie 200.000 zł

- na spłatę wcześniej zaciągniętych zobowiązań z tytułu pożyczek i kredytów 518.232 zł

- na finansowanie planowanego deficytu budżetu j.s.t. 616.202 zł

§ 10. 1. Wykonanie uchwały powierza się Wójtowi Gminy Olszanica.

2. Uchwała wchodzi w życie z dniem 1 stycznia 2009 r. i podlega ogłoszeniu w Dzienniku Urzędowym Województwa Podkarpackiego.

**PRZEWODNICZĄCY
RADY GMINY**

Tadeusz Darosz

WYDATKI BUDŻETOWE NA 2009 ROK

DZ	ROZDZ	WYSZCZEGÓLNIENIE	KWOTA
010		ROLNICTWO I ŁOWIECTWO	1.760,00
	01030	Izby rolnicze w tym: wydatki bieżące w tym: dotacje	1.760,00 1.760,00 1.760,00
020		LESNICTWO	167.340,00
	02001	Gospodarka Leśna w tym: wydatki bieżące - utrzymanie leśnika - ryczałt za nadzór - pozyskanie i zrywka drewna, - prace pielęgnacyjne, zalesianie w tym: - wynagrodzenia i pochodne od wynagrodzeń	167.340,00 167.340,00 31.340,00 6.000,00 90.000,00 40.000,00 120.000,00
400		WYTWARZANIE I ZAOPATRYW. W ENERGIĘ ELEKTRYCZNĄ, GAZ I WODĘ	60.000,00
	40002	Dostarczanie wody w tym: wydatki bieżące w tym: - wynagrodzenia i pochodne od wynagrodzeń - wynagrodzenie konserwatorów - energia elektryczna - modernizacja ujęcia, wymiana rur - utrzymanie i usuwanie awarii	60.000,00 60.000,00 19.720,00 9.000,00 20.000,00 13.000,00 18.000,00
600		TRANSPORT I ŁĄCZNOŚĆ	2.179.582,00
	60011	Drogi publiczne krajowe Wydatki majątkowe Chodnik w Stefkowej	190.000,00 190.000,00 190.000,00
	60014	Drogi publiczne powiatowe w tym: dotacje celowe: wydatki majątkowe z tytułu pomocy finansowej dla samorządu powiatowego partycypacja w kosztach modernizacji drogi powiatowej „Wańkowa - Tyrawa” przez Paszową	50.000,00 50.000,00
	60016	Drogi publiczne gminne w tym: a) wydatki bieżące utrzymanie dróg gminnych: odśnieżanie, utrzymanie zimowe remonty dróg, przystanków i pobór żwiru drogi do pół- wnioski FOGR, Stefkowa remonty, naprawa nawierzchni wkład własny do wniosków w tym: wynagrodzenia i pochodne od wynagr. b) wydatki majątkowe Przebudowa drogi w Olszanicy i Uhercach (WPI)	1.939.582,00 366.200,00 32.500,00 56.700,00 37.000,00 120.000,00 120.000,00 50.000,00 1.573.382,00 1.573.382,00
700		GOSPODARKA MIESZKANIOWA	250.000,00
	70005	Gospodarka gruntami i nieruchom. w tym: a) wydatki bieżące w tym:	250.000,00 110.000,00

		wynagrodzenia i pochodne od wynagr palacze- um. Zlecenia energia, opał b) wydatki majątkowe remont budynku b. ZOZ	30.000,00 28.000,00 53.000,00 140.000,00 140.000,00
710		DZIAŁALNOŚĆ USŁUGOWA	50.000,00
	71004	Plany zagospodarowania przestrzennego w tym: wydatki bieżące w tym: wynagrodzenia i pochodne od wynagr.	25.000,00 25.000,00 25.000,00
	71014	Opracowania geodezyjne i kartogr. w tym: wydatki bieżące - wyc. podziały, okazanie granic, rozgr. w tym: wynagrodzenia i pochodne od wynagr.	20.000,00 20.000,00 10.000,00
	71035	Cmentarze a) wydatki bieżące – utrzymanie cmentarzy	5.000,00 5.000,00
750		ADMINISTRACJA PUBLICZNA	2.042.742,00
	75011	Urzędy Wojewódzkie (utrzymanie 4 etatów) wydatki bieżące w tym: - wynagrodzenia i pochodne od wynagr.	179.489,00 179.489,00 175.769,00
	75022	Rady Gmin w tym: wydatki bieżące	70.000,00 70.000,00
	75023	Urzędy gmin w tym: a) wydatki bieżące utrzymanie pracowników: administracja, obsługa, SAPO - płace i poch., zakup mat. biur, środki czystości, energia elektryczna i ciepła, wyw. nieczystości, telefony, przesyłki, drobne remonty ogrzewanie budynku opieka autorska – ZETO podatek od nieruchomości w tym: - wynagrodzenia i pochodne od wynagr. (w tym nagrody jubileuszowe oraz odprawa emerytalna - 30.000) b) Wydatki majątkowe	1.750.253,00 1.745.253,00 25.000,00 15.000,00 402.000,00 1.052.193,00 5.000,00
	75075	Promocja gminy Wydatki bieżące	10.000,00 10.000,00
	75095	Pozostała działalność w tym: wydatki bieżące ryczałt sołtysów	33.000,00 33.000,00 33.000,00
751		URZĘDY NACZ. ORGAN. WŁADZY PAŃSTW., KONTROLI I OCHRONY PRAWA ORAZ SĄDOWNICTWA	829,00
	75101	Urzędy naczelných organów władzy państwowej, kontroli i ochrony prawa w tym: wydatki bieżące	829,00 829,00
754		BEZPIECZEŃSTWO PUBLICZNE I OCHRONA PRZECIWPOŻAROWA	85.000,00
	75405	Komendy Powiatowe Policji w tym: wydatki bieżące wplaty na WFP - na zakup paliwa dla Rewiru Dzielnicowego Olszanica	2.000,00 2.000,00
	75412	Ochotnicze Straże Pożarne a) wydatki bieżące w tym: wynagrodzenia i pochodne od wynagrodz kierowcy OSP	80.000,00 80.000,00 25.000,00 18.000,00

	75414	Obrona cywilna w tym: wydatki bieżące	2.000,00 2.000,00
	75421	Zarządzanie kryzysowe Wydatki bieżące	1.000,00 1.000,00
756		DOCH. OD OSÓB PRAW., OD OS. FIZ. I OD INNYCH JEDN. NIE POS. OSOB. PR.ORAZ WYDATKI ZWIĄZANE Z ICH POBOREM	20.000,00
	75647	Pobór podatków, opłat i niepodatkowych należności budżetowych w tym: wydatki bieżące Wynagrodzenia i pochodne - wynagrodzenia agencyjno-prowiz. - inkaso	20.000,00 20.000,00 17.000,00 17.000,00
757		OBSŁUGA DŁUGU PUBLICZNEGO	130.000,00
	75702	Obsługa papierów wartościowych, kredytów i pożyczek j.s.t. w tym: wydatki bieżące wydatki na obsługę długu j.s.t. w tym: odsetki od kredytu na rynku krajowym	130.000,00 130.000,00 130.000,00 130.000,00
758		RÓŻNE ROZLICZENIA	100.000,00
	75818	Rezerwy ogólne i celowe w tym: rezerwa ogólna rezerwa celowa na zarządzanie kryzysowe	100.000,00 99.000,00 1.000,00
801		OŚWIATA I WYCHOWANIE	6.813.423,00
	80101	Szkoły podstawowe a) wydatki bieżące w tym: dotacja podmiotowa z budżetu dla niepublicznej szkoły lub innej niepublicznej placówki oświatowo- wychowawczej Szkoła Rudenka Szkoła Orelec - Remont dachu-ZSP Uherce w tym: - wynagrodzenia i pochodne od wynagr. b) wydatki majątkowe - Budowa sali gimnastycznej w Uhercach WPI	4.569.425,00 2.581.935,00 145.360,00 85.399,00 59.961,00 65.000,00 1.987.400,00 1.922.490,00 1.922.490,00
	80103	Oddziały przedszkolne w szkołach podstawowych w tym: wydatki bieżące w tym: dotacja podmiotowa z budżetu dla niepublicznej szkoły lub innej niepublicznej placówki oświatowo- wychowawczej Szkoła Rudenka Szkoła Orelec w tym: - wynagrodzenia i pochodne od wynagr.	237.732,00 237.732,00 30.357,00 20.238,00 10.119,00 184.500,00
	80104	Przedszkola Wydatki bieżące W tym; Wynagrodzenia i pochodne	164.072,00 164.072,00 138.538,00
	80110	Gimnazja w tym: wydatki bieżące w tym: dotacja podmiotowa z budżetu dla niepublicznej szkoły lub innej niepublicznej placówki oświatowo- wychowawczej (Gimnazjum Wańkowa) w tym: - wynagrodzenia i pochodne od wynagr.	1.292.136,00 1.292.136,00 122.108,00 985.000,00
	80113	Dowożenie uczniów do szkół w tym: wydatki bieżące	144.000,00 144.000,00

		w tym wynagrodzenia i pochodne	56.275,00
	80148	Stołówki szkolne Wydatki bieżące W tym: wynagrodzenia i pochodne	337.178,00 337.178,00 189.500,00
	80146	Dokształcanie i doskonalenie nauczycieli w tym: wydatki bieżące	10.000,00 10.000,00
	80195	Pozostała działalność w tym: wydatki bieżące - odpis na Fundusz Świadczeń Socjalnych dla nauczycieli emerytów i rencistów - projekty oświatowe	58.880,00 58.880,00 38.880,00 20.000,00
851		OCHRONA ZDROWIA	50.000,00
	85153	Zwalczanie narkomanii w tym: wydatki bieżące	3.000,00 3.000,00
	85154	Przeciwdziałanie alkoholizmowi w tym: wydatki bieżące w tym: wynagrodzenia i pochodne od wynagr. dotacja celowa dla Gminy Miejskiej Przemysł tytułem partycypacji w kosztach utrzymania Izby wytrzeźwień w Żurawicy	47.000,00 47.000,00 20.000,00 1.000,00
852		POMOC SPOŁECZNA	2.163.905,00
	85212	Świadczenia rodzinne oraz składki na ubezpieczenia emeryt. i rent. wydatki bieżące – zadanie zlecone w tym: wynagrodzenia i pochodne od wynagrodzeń	1.490.800,00 1.490.800,00 45.984,00
	85202	Domy Pomocy Społecznej wydatki bieżące	60.000,00 60.000,00
	85213	Składki na ubez. zdrowotne opłacane za osoby pobierające niektóre świadczenia z pomocy społecznej w tym: wydatki bieżące	8.230,00 8.230,00
	85214	Zasiłki i pomoc w naturze oraz składki na ubezpieczenia emerytalne i rentowe w tym: wydatki bieżące w tym: - zadania zlecone - zadania własne	193.000,00 193.000,00 61.700,00 131.300,00
	85215	Dodatki mieszkaniowe w tym: wydatki bieżące	10.000,00 10.000,00
	85219	Ośrodki Pomocy Społecznej wydatki bieżące w tym: - wynagrodzenia i pochodne od wynagr.	258.875,00 258.875,00 194.975,00
	85228	Usługi opiekuńcze i specjalistyczne usługi opiekuńcze w tym: wydatki bieżące w tym : - zadania własne	10.000,00 10.000,00 10.000,00
	85295	Pozostała działalność w tym: wydatki bieżące z tego: środki własne	133.000,00 133.000,00 40.000,00
854		EDUKACYJNA OPIEKA WYCHOWAWCZA	500,00
	85415	Pomoc materialna dla uczniów Wydatki bieżące	500,00 500,00
900		GOSPODARKA KOMUNALNA I OCHRONA ŚRODOWISKA	423.500,00
	90001	Gospodarka ściekowa i ochrona wód w tym:	37.000,00

		wydatki bieżące w tym: wynagrodzenia i pochodne od wynagr. Wydatki majątkowe Uporządkowanie gospod. ściekowej (WPI)	7.000,00 7.000,00 30.000,00 30.000,00
	90003	Oczyszczanie miast i wsi wydatki bieżące w tym: wynagrodzenia i pochodne od wynagrodzeń śmieci-wywóz i przyjęcie na wysypisko	270.000,00 270.000,00 40.000,00 200.000,00
	90004	Utrzymanie zieleni w miastach i gminach w tym: wydatki bieżące	3.000,00 3.000,00
	90015	Oświetlenie ulic, placów i dróg a) wydatki bieżące utrzymanie oświetlenia na terenie gminy bieżące remonty, modernizacje w tym: wynagrodzenia i pochodne od wynagr.	113.000,00 113.000,00 90.000,00 23.000,00 5.000,00
	90020	Wpływy i wydatki związane z gromadzeniem środków z opłat produktowych wydatki bieżące	500,00 500,00
921		KULTURA I OCHRONA DZIEDZICTWA NARODOWEGO	363.200,00
	92109	Domy i Ośrodki Kultury, Świetlice i Kluby w tym: wydatki bieżące w tym: - wynagrodzenia i pochodne od wynagr. bieżące utrzymanie klubów i świetlic wiejskich ogrzewanie i energia wyposażenie, środki czystości remont WDK Uherce	233.200,00 233.200,00 80.000,00 20.000,00 63.000,00 20.000,00 40.000,00
	92116	Biblioteki wydatki bieżące w tym: dotacja podmiotowa z budżetu dla samorządowej instytucji kultury	110.000,00 110.000,00 110.000,00
	92195	Pozostała działalność wydatki bieżące	20.000,00 20.000,00
926		KULTURA FIZYCZNA I SPORT	51.000,00
	92601	Obiekty sportowe Wydatki bieżące	1.000,00 1.000,00
	92605	Zadania w zakresie kultury fiz. i sportu w tym: wydatki bieżące w tym: dotacje celowe związane z organizacją imprez sportowych na terenie gminy przez organizacje pozarządowe w zakresie upowszechniania kultury fizycznej i sportu wśród dzieci i młodzieży oraz dorosłych mieszkańców zgodnie z ustawą o pożytku publicznym i wolontariacie	50.000,00 50.000,00 50.000,00
		OGÓŁEM WYDATKI	14.952.781,00

Załącznik Nr 2
do uchwały Rady Gminy
Nr XXIII/163/08

Przychody i rozchody

Rozchody			518.232, 00
	Paragraf	Wyszczególnienie	Kwota (w zł)
	992	Splaty otrzymanych pożyczek i kredytów krajowych	518.232, 00

Przychody			1.134.434, 00
	Paragraf	Wyszczególnienie	Kwota (w zł)
	952	Przychody z zaciągniętych pożyczek i kredytów na rynku krajowym	1.134.434, 00

Załącznik Nr 3
do uchwały Rady Gminy
Nr XXIII/163/08

Zestawienie przychodów i wydatków Gminnego Funduszu Ochrony Środowiska i Gospodarki Wodnej na 2009 rok.

L.p.	Wyszczególnienie	Kwota zł
1.	Stan środków na początek roku	0, 00
2.	Przychody ogółem	6.000, 00
	z tego:	
-	przelewy od Wojewody i Woj. Inspekt. Ochrony Środowiska	5.000, 00
-	opłaty z tytułu zastępczego wywozu odpadów	1.000, 00
3.	Wydatki ogółem:	6.000, 00
	w tym:	
-	organizacja akcji „Sprzątanie świata”	500, 00
-	monitoring gleby	500, 00
-	koszty zastępczego wywozu odpadów	1.000, 00
4.	Stan funduszu obrotowego na koniec roku	0, 00

**Wyodrębnione wydatki na finansowanie zadań bieżących z zakresu
administracji rządowej oraz innych zadań zleconych gminom (związkom gmin)
ustawami oraz dochody związane z realizacją tych zadań**

1. DOCHODY

DZ.	Rozdz.	NAZWA	KWOTA
750		ADMINISTRACJA PUBLICZNA	73. 645, 00
	75011	Urzędy Wojewódzkie	73. 645, 00
		Dotacje cel. otrz. z budż. pań. na realiz. zadań bież. z zakr. administr. rządowej oraz innych zad. zlec. gminie ustawami	73. 645, 00
751		URZĘDY NACZ. ORG. WŁADZY PAŃ. , KONTR. I OCHRONY PRAWA ORAZ SĄDOWNICTWA	829, 00
	75101	Urzędy naczelnych organów władzy Państw., kontroli i ochrony prawa	829, 00
		Dotacje cel. otrz. z budż. pań. na realiz. zadań bież. z zakr. administr. rządowej oraz innych zad. zlec. gminie ustawami	829, 00
852		POMOC SPOŁECZNA	1. 560. 730, 00
	85212	Świadczenia rodzinne oraz składki na ubezpiec. emeryt. i rentowe z ubezpie. społ.	1. 490. 800, 00
		Dotacje cel. otrz. z budż. pań. na realiz. zadań bież. z zakr. administr. rządowej oraz innych zad. zlec. gminie ustawami	1. 490. 800, 00
	85213	Składki na ubezpieczenie zdrowotne opłacane za osoby pobierające niektóre świadczenia z pomocy społ.	8. 230, 00
		Dotacje cel. otrz. z budż. pań. na realiz. zadań bież. z zakr. administr. rządowej oraz innych zad. zlec. gminie ustawami	8. 230, 00
	85214	Zasiłki i pomoc w naturze oraz składki na ubezpieczenie emerytalne i rentowe	61. 700, 00
		Dotacje cel. otrz. z budż. pań. na realiz. zadań bież. z zakr. administr. rządowej oraz innych zad. zlec. gminie ustawami	61. 700, 00
		RAZEM DOTACJE	1. 635. 204, 00

2. WYDATKI

DZ.	Rozdz.	NAZWA	KWOTA
750		ADMINISTRACJA PUBLICZNA	73.645, 00
	75011	Urzędy Wojewódzkie	73.645, 00
		- wydatki bieżące	73.645, 00
		w tym:	
		wynagrodzenia i poch.od wynagrodzeń	70.855, 00
751		URZĘDY NACZ. ORG. WŁADZY PAŃSTWOWEJ, KONTROLI I OCHRONY PRAWA ORAZ SĄDOWNICTWA	829, 00
	75101	Urzędy naczelnych organów władzy państw., kontroli i ochrony prawa	829, 00
		w tym:	
		wydatki bieżące	829, 00
852		POMOC SPOŁECZNA	1.560.730, 00
	85212	Świadczenia rodzinne oraz składki na ubezpiec. emeryt. i rent. z ubezpie. społeczz.	1.490.800, 00
		w tym:	
		wydatki bieżące	1.490.800, 00
		w tym:	
		wynagrodzenia i poch.od wynagrodzeń	45.984, 00
	85213	Składki na ubezpiec. zdrowotne opłacane za osoby pobierające niektóre świadc. z pom. społ. oraz niektóre świadczenia rodzinne	8.230, 00
		w tym:	
		wydatki bieżące	8.230, 00

	85214	Zasiłki i pomoc w naturze oraz składki na ubezpieczenie emerytalne i rentowe w tym: wydatki bieżące	61.700, 00 61.700, 00
		OGÓLEM WYDATKI	1.635.204, 00

Załącznik Nr 5
do uchwały Rady Gminy
Nr XXIII/163/08

**Wydatki na projekty i programy przeznaczone na realizację programów przedakcesyjnych,
funduszy strukturalnych i innych środków z budżetu UE środków z budżetu UE**

Zadanie	Dziedzina interwencji funduszy strukturalnych	Program operacyjny	Priorytet	Działanie	Klasyfikacja budżetowa (Dział, Rozdział)	Okres realizacji	wydatki w okresie realizacji projektu (całkowita wartość projektu)	Razem wydatki w 2009 roku	
								Kwota finansowana z budżetu Urlii Europejskiej w zł	Kwota finansowana z budżetu gminy w zł
Poprawa dostępności komunik. do kluczowych reg. szlaków trans. poprzez przebud. dróg gmin. w Gminie Olszanica	Oś 2 Infrastruktura techniczna	Regionalny Program Operacyjny	23. Drogi regionalne/lądowe	2.1 Infrastruktura komunikacyjna	600-60016	2008-2009	1.601.382	1.101.517	471.865
Rozbudowa, dobudowa i przebudowa istniejącego budynku ZSP w Uhercach Min. wraz z infrastr. towarzysząc.	Oś 5 Infrastruktura publiczna	Regionalny Program Operacyjny	75. Infrastruktura systemu oświaty	5.1 Infrastruktura edukacyjna	801-80101	2008-2011	5.741.500	1.345.743	576.747

921

**UCHWAŁA Nr XXI/218/08
RADY GMINY W ORŁACH
z dnia 30 grudnia 2008 r.**

w sprawie uchwalenia budżetu Gminy Orły na rok 2009

Na podstawie art. 18 ust. 2 pkt 4, pkt 9 lit. „d” oraz lit. „i” ustawy z dnia 8 marca 1990 r. o samorządzie gminnym (Dz. U. z 2001 r. Nr 142, poz.1591 ze zm.) oraz art. 165, art. 184, art. 188 ust. 2 i art. 195 ust. 2 ustawy z dnia 30 czerwca 2005 r. o finansach publicznych (Dz. U. Nr 249, poz. 2104 ze zm.) Rada Gminy uchwała, co następuje:

§ 1. Dochody budżetu gminy w wysokości 18.558.245 zł, zgodnie z załącznikiem nr 1.

§ 2. 1. Wydatki budżetu gminy w wysokości 19.433.394 zł, zgodnie z załącznikiem nr 2.

2. Wydatki na zadania inwestycyjne w 2009 roku w wysokości 3.599.500 zł, zgodnie z załącznikiem nr 3.

§ 3. 1. Deficyt budżetu gminy w wysokości 875.149 zł planuje się pokryć przychodem z kredytów i pożyczek w kwocie 875.149 zł

2. Przychody budżetu w wysokości 1.423.149 zł, rozchody w wysokości 548.000 zł, zgodnie z załącznikiem nr 4.

§ 4. W budżecie tworzy się rezerwy:

1) ogólną w wysokości - 39.000 zł,

- 2) celową w wysokości - 51.000 zł,
z przeznaczeniem na:
- a) wydatki bieżące placówek oświatowych
w kwocie - 50.000 zł,
- b) zadania bieżące z zakresu zarządzania
kryzysowego - 1.000 zł

§ 5. 1. Dochody i wydatki związane z realizacją zadań z zakresu administracji rządowej i innych zadań zleconych odrębnymi ustawami w wysokości 2.995.257 zł, zgodnie z załącznikiem nr 5.

2. Na pomoc finansową dla Powiatu Przemyskiego planuje się 370.000 zł z przeznaczeniem na zadania:

- Przebudowa drogi powiatowej nr 2099R Kosienice – Ciemięrzowice km 0+000 – 5+048,5+708 – 5+798 120.000 zł
- Przebudowa drogi powiatowej nr 1821 Zadąbrowie-Sońnica 100.000 zł
- Budowa chodnika przy drodze powiatowej nr 2098 Kaszyce-Orły w miejscowości Orły 30.000 zł
- Budowa chodnika przy drodze powiatowej nr 2098 Kaszyce-Orły w miejscowości Olszynka 20.000 zł
- Przebudowa drogi powiatowej nr 2107R Orzechowce-Małkowice w m. Duńkowiczki – 50.000 zł
- Remont drogi powiatowej nr 2106 Drohojów przez wieś 50.000 zł

§ 6. 1. Ustala się dochody w kwocie 56.000 zł z tytułu wydawania zezwoleń na sprzedaż napojów alkoholowych oraz wydatki w kwocie 52.600 zł na realizację zadań określonych w gminnym programie profilaktyki i rozwiązywania problemów alkoholowych.

2. Ustala się wydatki w kwocie 3.400 zł na realizację zadań określonych w gminnym programie przeciwdziałania narkomanii.

§ 7. 1. W dziale 801 „Oświata i wychowanie” wyodrębnia się wydatki na dofinansowanie doskonalenia zawodowego nauczycieli, w tym organizację systemu doradztwa zawodowego w kwocie 38.290 zł

2. W dziale 801 „Oświata i wychowanie” wyodrębnia się wydatki na realizację projektu „Przedszkole przyjazne dzieciom i ich rodzicom” w kwocie 37.460 współfinansowane ze środków Programu Kapitał Ludzki z dotacji rozwojowych.

§ 8. 1. Plan przychodów i wydatków dla zakładów budżetowych: **przychody – 1.156.607 zł, wydatki – 1.156.607 zł**, zgodnie z załącznikiem nr 6.

§ 9. Dotacje przedmiotowe dla Gminnego Zakładu Usług Wodnych w Orłach

- 1) z tytułu dopłaty do ceny jednostkowej ścieków - 58.245zł, zgodnie z załącznikiem nr 7.

Dotacje podmiotowe dla:

- 1) gminnych instytucji kultury na łączną kwotę - 437.000 zł,
zgodnie z załącznikiem nr 8.

Dotacje celowe na realizację zadań przez inne podmioty na podstawie porozumień/umów między jednostkami samorządu terytorialnego:

- a) zapewnienie mieszkańcom dostępu do sieci szerokopasmowej - 9.551 zł
- b) z zakresu wychowania przedszkolnego – 91.541 zł
- z Gminą Radymno 20.640 zł
 - z Miastem Radymno 12.384 zł
 - z Gminą Żurawica 54.629 zł
 - z Miastem Przemysł 3.888 zł
- c) na zadania wynikające z Gminnego Programu Profilaktyki i Przeciwdziałania Alkoholizmowi (całodobowe przyjmowanie do wytrzeźwienia nietrzeźwych mieszkańców gminy Orły) w wysokości - 4.000 zł
- d) opieka nad bezdomnymi zwierzętami - 6.125 zł

Dotacje celowe na realizację zadań własnych Gminy przez inne podmioty w wysokości - 155.000 zł

- na organizację imprez artystyczno - kulturalnych o charakterze lokalnym, mających na celu inicjację, kontynuację i podtrzymywanie tradycji historycznych oraz wartości humanistycznych i chrześcijańskich lokalnego środowiska - 15.000 zł
- na oprawę muzyczną instrumentalną imprez kulturalnych w miejscowościach: Niziny, Małkowice, Orły, Zadąbrowi - 10.000 zł
- na oprawę muzyczną instrumentalną imprez kulturalnych w miejscowościach: Waclawice, Kaszyce, Drohojów, Trójczyce - 10.000 zł
- Na oprawę artystyczną imprez kulturalnych - 4.000 zł
- Na oprawę wokalna imprez kulturalnych - 6.000 zł
- na organizację imprez sportowych z zakresu piłki nożnej - 107.000 zł

w tym w miejscowości:

Orły	21.000
Zadąbrowie	13.500
Waława	13.500
Trójczyce	13.500
Małkowice	32.000

Kaszyce 13.500

- organizacja młodzieżowych rozgrywek piłki nożnej - 3.000 zł zgodnie załącznikiem nr 9.

§ 10. 1. Ustala się plan przychodów i wydatków Gminnego Funduszu Ochrony Środowiska i Gospodarki Wodnej w wysokości:

- 1) przychody - 11.000 zł,
2) wydatki - 16.500 zł,

zgodnie z załącznikiem nr 10.

§ 11. Limity zobowiązań z tytułu kredytów i pożyczek zaciąganych na:

- 1) sfinansowanie przejściowego deficytu budżetu - w kwocie 350.000 zł;
2) spłatę wcześniej zaciągniętych zobowiązań z tytułu zaciągniętych pożyczek i kredytów - w kwocie 548.000 zł
3) sfinansowanie deficytu budżetu 2009 r. - w kwocie 875.149 zł

§ 12. Upoważnia się Wójta Gminy do:

- 1) zaciągania kredytów i pożyczek na pokrycie występującego w ciągu roku przejściowego deficytu budżetu do wysokości 350.000 zł,
2) dokonywania zmian w planie wydatków w ramach działów klasyfikacji budżetowej, z wyłączeniem przeniesień wydatków między działami.
4) lokowania wolnych środków budżetowych na rachunkach bankowych w innych bankach niż bank prowadzący obsługę budżetu gminy.

§ 13. Wykonanie uchwały powierza się Wójtowi Gminy Orłach.

§ 14. Uchwała wchodzi w życie z dniem 1 stycznia 2009 roku i podlega publikacji w Dzienniku Urzędowym Województwa Podkarpackiego oraz na tablicy ogłoszeń Urzędu Gminy.

PRZEWODNICZĄCY
Rady Gminy
w Orłach

Stanisław Kaczmarz

Załącznik nr 1
do uchwały Nr XXI/218/08
Rady Gminy w Orłach
z dnia 30 grudnia 2008 r.

Dochody budżetu gminy na 2009 r.

w złotych

Dział	Źródło dochodów	Plan 2009 r.	z tego dochody:	
			bieżące	majątkowe
1	4	5	6	7
700	Gospodarka mieszkaniowa	206 018	206 018	-
	wpływy z dzierżawy gruntów gminy	16 014	16 014	
	wpływy z opłaty za wieczyste użytkowanie gruntów	3 985	3 985	
	wpływy z najmu majątku w tym:	164 699	164 699	-
	czynsze mieszkalne	19 092	19 092	
	czynsze użytkowe	100 107	100 107	
	wynajem sal	45 500	45 500	
	opłaty za umieszczenie urządzeń w pasie drogowym	20 000	20 000	
	wpływy odsetek od wpłat nieterminowych	300	300	
	wpływy z czynszu dzierżawnego za obwody łowieckie	1 020	1 020	
710	Działalność usługowa	10 000	10 000	-
	wpływy z opłaty cementarnej	10 000	10 000	
750	Administracja publiczna	91 029	91 029	-
	wpływy z czynszów najmu lokalu użytkowego w budynku administracyjnym	27 327	27 327	
	dotacje celowe otrzymane z budżetu państwa na realizację zadań bieżących z zakresu administracji rządowej	63 152	63 152	
	wpływy z tytułu wykonywania zadań z zakresu administracji rządowej	550	550	

751	Urzędy naczelnych organów władzy państwowej, kontroli i ochrony prawa oraz sądownictwa	1 405	1 405	-
	dotacje celowe otrzymane z budżetu państwa na realizację zadań bieżących z zakresu administracji rządowej oraz innych zadań zleconych gminie ustawami	1 405	1 405	
756	Dochody od osób prawnych, od osób fizycznych i od innych jednostek nie posiadających osobowości prawnej	3 391 944	3 391 944	-
	wpływy z podatku rolnego od osób prawnych	26 018	26 018	
	wpływy z podatku leśnego	1 649	1 649	
	wpływy z podatku od działalności gospodarczej osób fizycznych opłacanego w formie karty podatkowej	1 800	1 800	
	wpływy z podatku od nieruchomości osób prawnych	630 550	630 550	
	wpływy z podatku od środków transportowych osób prawnych.	1 647	1 647	
	wpływy z podatku rolnego od osób fizycznych	951 370	951 370	
	wpływy z podatku od nieruchomości od osób fizycznych	182 769	182 769	
	wpływy z podatku od spadków i darowizn	2 000	2 000	
	wpływy z opłaty od posiadania psów	100	100	
	wpływy z podatku od środków transportowych osób fizycznych	78 523	78 523	
	wpływy z opłaty skarbowej	32 000	32 000	
	wpływy z opłaty adiacenckiej	2 000	2 000	
	wpływy podatku od czynności cywilnoprawnych	40 000	40 000	
	udział w podatku dochodowym od osób fizycznych	1 334 418	1 334 418	
	udział w podatku dochodowym od osób prawnych	1 000	1 000	
	wpływy odsetek od wpłat nieterminowych	12 000	12 000	
	dochody z tytułu opłaty za zezwolenia na sprzedaż alkoholu	56 000	56 000	
	dochody z opłaty targowej	100	100	
	dochody z opłaty eksploatacyjnej	38 000	38 000	
758	Różne rozliczenia	11 214 889	11 214 889	-
	część oświatowa subwencji ogólnej	6 590 073	6 590 073	
	część równoważąca subwencji ogólnej	283 666	283 666	
	część wyrównawcza subwencji ogólnej	4 336 150	4 336 150	
	odsetki od środków gminy gromadzonych na rachunkach bankowych	5 000	5 000	
801	Oświata i wychowanie	276 360	171 360	105 000
	wpływ środków z funduszu rozwoju kultury fizycznej na budowę sali gimnastycznej w Kaszycach	105 000		105 000
	wpływ środków z programu operacyjnego Kapitał Ludzki na realizację projektu Przedszkole przyjazne dzieciom i ich rodzicom	37 460	37 460	
	wpływ czynszu za wynajem Hali Sportowej w Orłach	15 000	15 000	
	wpływ czynszu za wynajem Hali Sportowej w Drohojowie	5 000	5 000	
	wpływ z czynszu najmu lokali w budynkach szkolnych	6 800	6 800	
	odpłatność rodziców za pobyt dzieci w przedszkolu	107 100	107 100	
852	Pomoc społeczna	3 251 400	3 251 400	-
	dotacje celowe otrzymane z budżetu państwa na realizację zadań bieżących z zakresu administracji rządowej (zasiłki z pomocy społecznej, oraz świadczenia rodzinne)	2 930 700	2 930 700	
	dotacja na realizację własnych zadań bieżących gmin	320 700	320 700	
900	Gospodarka komunalna i ochrona środowiska	115 200	-	115 200
	wpłaty ludności na zadanie „Budowa kanalizacji w Walawie”	115 200		115 200
Dochody ogółem		18 558 245	18 338 045	220 200

Załącznik nr 2
do uchwały Nr XXI/218/08
Rady Gminy w Orłach
z dnia 30 grudnia 2008 r.

Wydatki budżetu gminy na 2009 r.

w złotych

Dział	Rozdział	§*	Nazwa	Plan na 2009 r. (6 + 12)	z tego:							
					Wydatki bieżące	w tym:					Wydatki z tytułu poręczeń i gwarancji	Wydatki majątkowe
						Wynagrodzenia	Pochodne od wynagrodzeń	Dotacje	Wydatki na obsługę długu			
1	2	3	4	5	6	7	8	9	10	11	12	
010			Rolnictwo i łowiectwo	19548	19548	0	0	0	0	0	0	
	01030		Izby rolnicze	19548	19548							
400			Wytwarzanie i zaopatrywanie w energię elektryczną, gaz i wodę	530000	0	0	0	0	0	0	530000	
	40002		Dostarczanie wody	530000							530000	
600			Transport i łączność	866000	234000	0	0	0	0	0	632000	
	60014		Drogi publiczne powiatowe	370000	50000			0			320000	
	60016		Drogi publiczne gminne	436000	136000						300000	
	60017		Drogi wewnętrzne	35000	35000						0	
	60095		Pozostała działalność	25000	13000						12000	
700			Gospodarka mieszkaniowa	719138	719138	47931	3059	0	0	0	0	
	70005		Gospodarka gruntami i nieruchomościami	719138	719138	47931	3059					
710			Działalność usługowa	37000	37000	0	0	0	0	0	0	
	71035		Cmentarze	37000	37000	0	0					
750			Administracja publiczna	2096628	2096628	1240194	204589	9551	0	0	0	
	75011		Urzędy wojewódzkie	159964	159964	127890	22444					
	75022		Rady gmin	131956	131956							
	75023		Urzędy gmin	1785157	1785157	1112304	182145					
	75075		Promocja jednostek samorządu terytorialnego	10000	10000							
	75095		Pozostała działalność	9551	9551			9551				
751			Urzędy naczelných Organów Władzy Państwowej, Kontroli i Ochrony Prawa oraz Sądownictwa	1405	1405	0	0	0	0	0	0	
	75101		Urzędy Naczelných Organów Władzy Państwowej Kontroli i Ochrony Prawa	1405	1405							
754			Bezpieczeństwo publiczne i ochrona przeciwpożarowa	289340	71840	16569	421	0	0	0	217500	
	75412		Ochotnicze straże pożarne	288340	70840	16569	421				217500	

	75421		Zarządzanie kryzysowe	1000	1000						
756			Dochody od osób prawnych od osób fizycznych i od innych jednostek nie posiadających osobowości prawnej oraz wydatki związane z ich poborem	49231	49231	48484	747	0	0	0	0
	75647		Pobór podatków i opłat niepodatkowych należności budżetowych	49231	49231	48484	747				
757			Obsługa długu publicznego	20436	20436	0	0	0	20436	0	0
	75702		Obsługa papierów wartościowych, kredytów i pożyczek jednostek samorządu terytorialnego	20436	20436				20436		
758			Różne rozliczenia	90000	90000	0	0	0	0	0	0
	75818		Rezerwy ogólne i celowe	90000	90000						
801			Oświata i wychowanie	8488559	7688559	4994648	926642	91541	0	0	800000
	80101		Szkoły podstawowe	4809512	4009512	2806128	522830				800000
	80103		Oddziały przedszkolne w szkołach podstawowych	238474	238474	174930	33676				
	80104		Przedszkola	487745	487745	202085	41640	91541			
	80110		Gimnazja	2330433	2330433	1551520	288220				
	80113		Dowożenie uczniów do szkół	308518	308518	69546	12248				
	80114		Zespoły obsługi ekonomiczno-administracyjnej szkół	196477	196477	152111	26878				
	80146		Dokształcanie i doskonalenie nauczycieli	38290	38290	6508	1150				
	80195		Pozostała działalność	79110	79110	31820					
851			Ochrona zdrowia	56000	56000	27700	0	4000	0	0	0
	85153		Przeciwdziałanie narkomanii	3400	3400	3400					
	85154		Przeciwdziałanie alkoholizmowi	52600	52600	24300		4000			
852			Pomoc społeczna	3559134	3559134	253894	70542	0	0	0	0
	85202		Domy pomocy społecznej	25000	25000	0	0				
	85212		Świadczenia rodzinne, zaliczka alimentacyjna oraz składki na ubezpieczenia emerytalne i rentowe z ubezpieczenia społecznego	2869600	2869600	56668	35919				
	85213		Składki na ubezpieczenie zdrowotne opłacane za osoby pobierające niektóre świadczenia z	15300	15300						

		pomocy społecznej, niektóre świadczenia rodzinne oraz za osoby uczestniczące w zajęciach w centrum integracji społecznej								
	85214	Zasiłki i pomoc w naturze oraz składki na ubezpieczenia emerytalne i rentowe	212800	212800						
	85215	Dodatki mieszkaniowe	38000	38000						
	85219	Ośrodki pomocy społecznej	238434	238434	187026	32823				
	85228	Usługi opiekuńcze i specjalistyczne usługi opiekuńcze	12000	12000	10200	1800				
	85295	Pozostała działalność	148000	148000						
854		Edukacyjna opieka wychowawcza	51605	51605	0	0	0	0	0	0
	85415	Pomoc materialna dla uczniów	51605	51605						
900		Gospodarka komunalna i ochrona środowiska	1536370	416370	0	0	64370	0	0	1120000
	90001	Gospodarka ściekowa i ochrona wód	1113245	58245			58245			1055000
	90003	Oczyszczanie miast i wsi	60000	60000						
	90013	Schroniska dla zwierząt	6125	6125			6125			
	90015	Oświetlenie ulic, placów i dróg	357000	292000						65000
921		Kultura i ochrona dziedzictwa narodowego	600000	600000	0	0	482000	0	0	0
	92105	Pozostałe zadania z zakresu kultury	60000	60000			45000			
	92116	Biblioteki	437000	437000			437000			
	92120	Ochrona i konserwacja zabytków	103000	103000						
926		Kultura fizyczna i sport	423000	123000	0	0	110000	0	0	300000
	92601	Obiekty sportowe	305000	5000						300000
	92605	Zadania z zakresu kultury fizycznej i sportu	118000	118000			110000			
Ogółem wydatki			19433394	15833894	6629420	1206000	761462	20436	0	3599500

Załącznik nr 3
do uchwały Nr XXI/218/08
Rady Gminy w Orłach
z dnia 30 grudnia 2008 r.

Zadania inwestycyjne w 2009 r.

w złotych

Lp.	Dział	Rozdz.	§**	Nazwa zadania inwestycyjnego	Łączne koszty finansowe	Planowane wydatki					Jednostka organizacyjna realizująca program lub koordynująca wykonanie programu
						rok budżetowy 2009 (8+9+10+11)	z tego źródła finansowania				
							dochody własne jst	kredyty i pożyczki	środki pochodzące z innych źródeł*	środki wymienione w art. 5 ust. 1 pkt 2 i 3 u.f.p.	
1	2	3	4	5	6	7	8	9	10	11	12
1.	400	40002		Budowa sieci wodociągowych	30000	30000	30000		A. B. C. ...		Urząd Gminy Orły
2.	400	40002		Modernizacja stacji uzdatniania wody w Nizinach	250000	250000	250000		A. B. C. ...		Urząd Gminy Orły
3.	400	40002		Modernizacja stacji uzdatniania wody w Orłach	250000	250000	250000		A. B. C. ...		Urząd Gminy Orły
4.	400	60014		Budowa chodnika przy drodze powiatowej nr 2098 Kaszyce-Orły w miejscowości Olszynka	20000	20000	20000		A. B. C. ...		Starostwo Powiatowe w Przemyślu
5.	600	60014		Budowa chodnika przy drodze powiatowej nr 2098 Kaszyce-Orły w miejscowości Orły	30000	30000	30000		A. B. C. ...		Starostwo Powiatowe w Przemyślu
6.	600	60014		Przebudowa drogi powiatowej nr 2099R Kosienice – Ciemięrzowice km 0+000 – 5+048,5+708 – 5+798	120000	120000	120000		A. B. C. ...		Starostwo Powiatowe w Przemyślu
7.	600	60014		Przebudowa drogi powiatowej nr 2107R Orzechowce-Małkowice w m. Duńkowiczki	50000	50000	50000		A. B. C. ...		Starostwo Powiatowe w Przemyślu

8.	600	60014		Przebudowa drogi powiatowej nr 1821 Zadąbrowie-Sośnica	100000	100000	100000		A. B. C. ...		Starostwo Powiatowe w Przemyślu
9.	600	60016		Przebudowa drogi gminnej nr 116366R od km o + 780 do km 286 w miejscowości Niziny	300000	300000	300000		A. B. C. ...		Urząd Gminy Orły
10.	600	60095		Zakup wiat przystankowych	12000	12000	12000		A. B. C. ...		Urząd Gminy Orły
11.	754	75412		Rozbudowa remizy strażackiej Walawa	100000	100000	100000		A. B. C. ...		Urząd Gminy Orły
12.	754	75412		Rozbudowa remizy Starażackiej w Waławicach	100000	100000	100000		A. B. C. ...		Urząd Gminy Orły
13.	754	75412		Zakup samochodu strażackiego	17500	17500	17500		A. B. C. ...		Urząd Gminy Orły
14.	801	80101		Budowa Sali gimnastycznej w Kaszycach	700000	700000	595000		A. 105000 B. C. ...		GZEASz Orły
15.	801	80101		Modernizacja dachu na budynku Sz.P. w Orłach	100000	100000	100000		A. B. C. ...		GZEASz Orły
16.	900	90001		Budowa kanalizacji miejscowości Małkowice-Duńkowiczki-Drohojów-Hnatkowice	600000	600000	600000		A. B. C. ...		Urząd Gminy Orły
17.	900	90001		Budowa kanalizacji w Walawie	425000	425000	425000		A. B. C. ...		Urząd Gminy Orły
18.	900	90001		Budowa sieci kanalizacyjnych	30000	30000	30000		A. B. C. ...		Urząd Gminy Orły
19.	900	90015		Budowa oświetlenia w Ciemiężowicach	38000	38000	38000		A. B. C. ...		Urząd Gminy Orły
20.	900	90015		Budowa oświetlenia w Walawie	18000	18000	18000		A. B. C. ...		Urząd Gminy Orły

21.	900	90015		Budowa oświetlenia w Orłach	9000	9000	9000		A. B. C. ...		Urząd Gminy Orły
22.	926	92601		Budowa ośrodka społeczno-kulturalnego i rekreacyjno-sportowego w Małkowicach	300000	300000	300000		A. B. C. ...		Urząd Gminy Orły
Ogółem					3599500	3599500	3494500	0	105000	0	x

* Wybrać odpowiednie oznaczenie źródła finansowania:

A. Dotacja i środki z budżetu państwa (np. od wojewody, MEN, UKFiS,.....)

B. Środki i dotacje otrzymane od innych jst oraz innych jednostek zaliczanych do sektora finansów publicznych

C. Inne źródła

(* kol. 4 do wykorzystania fakultatywnego)

Załącznik nr 4
do uchwały Nr XXI/218/08
Rady Gminy w Orłach
z dnia 30 grudnia 2008 r.

Przychody i rozchody budżetu w 2009 r.

w złotych

Lp.	Treść	Klasyfikacja §	Kwota 2009 r.
1	2	3	4
Przychody ogółem:			1 423 149,00
1.	Kredyty	§ 952	
2.	Pożyczki	§ 952	1 423 149,00
3.	Pożyczki na finansowanie zadań realizowanych z udziałem środków pochodzących z budżetu UE	§ 903	
4.	Spląty pożyczek udzielonych	§ 951	
5.	Prywatyzacja majątku jst.	§ 944	
6.	Nadwyżka budżetu z lat ubiegłych	§ 957	
7.	Papiery wartościowe (obligacje)	§ 931	
8.	Inne źródła (wolne środki)	§ 955	
Rozchody ogółem:			548 000,00
1.	Spląty kredytów	§ 992	
2.	Spląty pożyczek	§ 992	548 000,00
3.	Spląty pożyczek otrzymanych na finansowanie zadań realizowanych z udziałem środków pochodzących z budżetu UE	§ 963	
4.	Udzielone pożyczki	§ 991	
5.	Lokaty	§ 994	
6.	Wykup papierów wartościowych (obligacji)	§ 982	
7.	Rozchody z tytułu innych rozliczeń	§ 995	

	1.				x					x
	2.				x					x
III.	Dochody własne jednostek budżetowych				x	x		x		
	z tego:									
	1.				x	x		x		
	2.				x	x		x		
	3.				x	x		x		
	Ogółem	80000	1156607	58245	58245	0	1156607	0	80000	

W odniesieniu dochodów własnych jednostek budżetowych

* dochody

** stan środków pieniężnych

*** źródła dochodów wskazanych przez Radę

Załącznik nr 7
do uchwały Nr XXI/218/08
Rady Gminy w Orłach
z dnia 30 grudnia 2008 r.

Dotacje przedmiotowe w 2009 r.

w złotych

Lp.	Dział	Rozdział	§ **	Nazwa jednostki otrzymującej dotację	Zakres	Ogółem kwota dotacji
1	2	3	4	5	6	7
1.	900	90001		Gminny Zakład Usług Wodnych w Orłach	dopłata do ceny jednostkowej 1m ³ ścieków	58 245
Ogółem						58 245

(* kol. 4 do wykorzystania fakultatywnego)

Załącznik nr 8
do uchwały Nr XXI/218/08
Rady Gminy w Orłach
z dnia 30 grudnia 2008 r.

Dotacje podmiotowe* w 2009 r.

w złotych

Lp.	Dział	Rozdział	§ **	Nazwa instytucji	Kwota dotacji
1	2	3	4	5	6
1.	921	92116		Gminna Biblioteka Publiczna w Orłach	437 000
Ogółem					437 000

* mogą dotyczyć przedszkoli samorządowych (art. 80 ust. 4 i art. 90 ust. 4 ustawy o systemie oświaty w związku z art. 106 ust. 2 pkt 2 i art. 184 ust. 1 pkt 14 ustawy o finansach publicznych)

(* kol. 4 do wykorzystania fakultatywnego)

Załącznik nr 9
do uchwały Nr XXI/218/08
Rady Gminy w Orłach
z dnia 30 grudnia 2008 r.

**Dotacje celowe na zadania własne gminy realizowane przez podmioty należące
i nienależące do sektora finansów publicznych w 2009 r.**

w złotych

Lp.	Dział	Rozdział	§ *	Nazwa zadania	Kwota dotacji
1	2	3	4	5	6
1.	750	75095		Zapewnienie mieszkańcom dostępu do sieci szerokopasmowej	9 551
				dotacja dla Miasta Sanok na realizację zadania: rezerwacja częstotliwości z zakresu 3600-3800 MHz na podstawie porozumienia między j.s.t	9 551
2.	801	80104		Wychowanie przedszkolne dzieci - dotacja dla jednostek samorządu terytorialnego na podstawie porozumień/umów - zwrot dotacji do przedszkoli niepublicznych	91 541
				- z Gminą Radymno	20 640
				- z Miastem Radymno	12 384
				- z Gminą Żurawica	54 629
				- z Miastem Przemyśl	3 888
3.	851	85154		Zwalczanie alkoholizmu	4 000
				- całodobowe przyjmowanie do wytrzeźwienia nietrzeźwych mieszkańców gminy Orły na podstawie porozumienia/umowy z Miastem Przemyśl	4 000
4.	900	90013		Opieka nad bezdomnymi zwierzętami	6 125
				przyjmowanie do schroniska w Orzechowcach bezdomnych zwierząt z terenu gminy Orły - na podstawie porozumienia/umowy z Miastem Przemyśl	6 125
5.	921	92105		Organizacja imprez kulturalnych	45 000
				organizacja imprez artystyczno - kulturalnych o charakterze lokalnym, mających na celu inicjację, kontynuację i podtrzymywanie tradycji historycznych oraz wartości humanistycznych i chrześcijańskich lokalnego środowiska	15 000
				oprawa muzyczna instrumentalna imprez kulturalnych w miejscowościach: Niziny, Małkowice, Orły, Zadąbrowie	10 000
				oprawa muzyczna instrumentalna imprez kulturalnych w miejscowościach: Waclawice, Kaszyce, Drohojów, Trójczyce	10 000
				oprawa artystyczna imprez kulturalnych	4 000
				oprawa wokalna imprez kulturalnych	6 000
6.	926	92605		Organizacja imprez sportowych	110 000
				Organizacja imprez sportowych z zakresu piłki nożnej w miejscowości:	107 000
				- Orły	21 000
				- Małkowice	32 000
				- Trójczyce	13 500
				- Zadąbrowie	13 500
				- Kaszyce	13 500
				- Walawa	13 500
				- Organizacja młodzieżowych rozgrywek piłki nożnej	3 000
Ogółem					266 217

(* kol. 4 do wykorzystania fakultatywnego)

Załącznik nr 10
do uchwały Nr XXI/218/08
Rady Gminy w Orłach
z dnia 30 grudnia 2008 r.

Plan przychodów i wydatków Gminnego Funduszu Ochrony Środowiska i Gospodarki Wodnej

w złotych

Lp.	Wyszczególnienie	Plan na 2009 r.
I.	Stan środków obrotowych na początek roku	6000
II.	Przychody	11000
1.	wpływy za składowanie odpadów oraz z opłat i kar za korzystanie ze środowiska i wprowadzanie w nim zmian - otrzymywane za pośrednictwem zarządu województwa	11000
2.		
3.		
III.	Wydatki	16500
1.	Wydatki bieżące	16500
	utrzymanie zieleni w Gminie Orły - zakup drzewek	6000
	monitoring wysypiska odpadów	1000
	utylicacja padłych zwierząt	1000
	utylicacja wyrobów zawierających azbest	8500
2.	Wydatki majątkowe	
IV.	Stan środków obrotowych na koniec roku	500

922

POROZUMIENIE

zawarte w dniu 29 kwietnia 2009 r. pomiędzy
Powiatem Krośnieńskim reprezentowanym przez
Zarząd Powiatu, w imieniu którego występują:

1. Jan Juszczyk - Starosta Krośnieński

2. Jan Pelczar - Dyrektor, Etatowy Członek
Zarządu Powiatu przy kontrasygnacie Skarbnika
Powiatu - p. Krystyna Kasza

zwanym dalej „Powierzającym”

a **Gminą Korczyna** reprezentowaną przez:

Jan Zych - Wójt Gminy,

przy kontrasygnacie Skarbnika Gminy - p. Jan
Jagięło

w sprawie powierzenia do prowadzenia zadań
publicznych.

§ 1. Na podstawie art. 5 ust. 2 i 3 ustawy
z dnia 5 czerwca 1998 r. o samorządzie powiatowym
(Dz. U. z 2001 r. Nr 142, poz. 1592 z późn. zm.).
art. 20 pkt 11 ustawy z dnia 21 marca 1985 r.
o drogach publicznych (Dz. U. z 2007 r. Nr 19,
poz. 115 ze zm.) oraz uchwały Nr XXIII/183/09 Rady
Gminy Korczyna z dnia 8 kwietnia 2009 r., uchwały
Nr XXIX/227/09 Rady Powiatu Krośnieńskiego z dnia
27 kwietnia 2009 r., Powierzający powierza
Przyjmującemu zadania należące do Powierzającego,
a wynikające z art. 20 ustawy o drogach publicznych
w stosunku do dróg powiatowych:

1. Wykonanie remontu nawierzchni drogi
powiatowej nr 1927R Węglówka - Wysoka
Strzyżowska w m. Węglówka na długości 370 mb.

2. Wykonanie remontu nawierzchni drogi
powiatowej nr 2027R Wola Iasienicka - Budy
Komborskie w m. Wola Komborska na długości
237 mb.

3. Wykonanie remontu skrzyżowania drogi powiatowej nr 1966R Korczyna - Jabłonica Polska z ul. Spółdzielczą i Rynek w m. Korczyna.

§ 2. Powierzający zastrzega sobie prawo do:

- 1) żądania informacji o przebiegu wykonania powierzonych zadań,
- 2) kontrolowania realizacji powierzonych zadań,
- 3) udziału przedstawiciela Powiatowego Zarządu Dróg w Krośnie w odbiorze technicznym robót.

§ 3. 1. Realizację zadań określonych w § 1, Powierzający dofinansuje w formie dotacji celowej w kwocie 5.000,00 zł (słownie: pięć tysięcy złotych).

2. Dotacja przekazana zostanie w terminie 7 dni od dnia otrzymania podpisanego protokołu odbioru robót.

3. Przyjmujący zobowiązuje się zrealizować zadania, o którym mowa w § 1 z własnych środków, w terminie do dnia 30 listopada 2009 r.

4. Przyjmujący przedstawi szczegółowe rozliczenie dotacji, o której mowa w § 3 ust. 1, w terminie 15 dni od dnia przekazania dotacji.

5. Rozliczenie zawierać będzie kopię faktury, potwierdzonej za zgodność z oryginałem przez Skarbnika Gminy.

6. Niewykorzystane, wykorzystane na inny cel niż określony w § 3 ust. 1 lub nierozliczone zgodnie z porozumieniem środki finansowe, podlegają zwrotowi na konto Powierzającego w Banku Spółdzielczym w Rymanowie nr 72 863600052001 000486660008, w ciągu 15 dni od dnia przekazania dotacji.

§ 4. Wszelkie zmiany porozumienia wymagają formy pisemnej pod rygorem nieważności.

§ 5. W sprawach nieuregulowanych niniejszym porozumieniem stosuje się przepisy kodeksu cywilnego.

§ 6. Porozumienie zostało sporządzone w czterech jednobrzmiących egzemplarzach po jednym dla każdej ze stron oraz dwa egzemplarze celem ogłoszenia.

§ 7. Porozumienie podlega ogłoszeniu w Dzienniku Urzędowym Województwa Podkarpackiego.

STAROSTA

Jan JuszczaK

Z up. STAROSTY

Jan Pelczar
Dyrektor
Etatowy Członek Zarządu

SKARBNIK POWIATU

Krystyna Kasza

WÓJT GMINY
Kprczyna

Jan Zych

SKARBNIK
GMINY KORCZYNA

Jan Jagiełło

923

POROZUMIENIE

zawarte w dniu 29 kwietnia 2009 r. pomiędzy **Powiatem Krośnieńskim** reprezentowanym przez Zarząd Powiatu, w imieniu którego występują:

1. Jan JuszczaK - Starosta Krośnieński

2. Jan Pelczar - Dyrektor, Etatowy Członek Zarządu Powiatu przy kontrasygnacie Skarbnika Powiatu - p. Krystyna Kasza

zwanym dalej „Powierzającym”

a **Gminą Krościenko Wyżne** reprezentowaną przez:

Jan Kuźnar - Wójt Gminy,

przy kontrasygnacie Skarbnika Gminy - p. Grzegorz Prugar

w sprawie powierzenia do prowadzenia zadania publicznego.

§ 1. Na podstawie art. 5 ust. 2 i 3 ustawy z dnia 5 czerwca 1998 r. o samorządzie powiatowym (Dz. U. z 2001 r. Nr 142, poz. 1592 z późn. zm.). art. 20 pkt 11 ustawy z dnia 21 marca 1985 r. o drogach publicznych (Dz. U. z 2007 r. Nr 19, poz. 115 ze zm.) oraz uchwały Nr XXIV/166/2009 Rady Gminy Krościenko Wyżne z dnia 28 kwietnia 2009 r., uchwały Nr XXVIII/218/09 Rady Powiatu Krośnieńskiego z dnia 25 marca 2009 r., Powierzający powierza Przyjmującemu zadania należące do

Powierzającego, a wynikające z art. 20 ustawy o drogach publicznych w stosunku do drogi powiatowej Nr 1973R Krosno – Iskrzynia polegające na budowie chodnika przy drodze powiatowej Nr 1973R Krosno – Iskrzynia (ul. Brzozowska) w miejscowości Krościenko Wyżne, na podstawie opracowanej przez „Przyjmującego” dokumentacji technicznej – I etap.

§ 2. Powierzający zastrzega sobie prawo do:

- 1) żądania informacji o przebiegu wykonania powierzonego zadania,
- 2) kontrolowania realizacji powierzonego zadania,
- 3) udziału przedstawiciela Powiatowego Zarządu Dróg w Krośnie w odbiorze technicznym robót.

§ 3. 1. Realizację zadania określonego w § 1, Powierzający dofinansuje w formie dotacji celowej w kwocie 15.000,00 zł (słownie: piętnaście tysięcy złotych).

2. Dotacja przekazana zostanie w terminie 7 dni od dnia otrzymania podpisanego protokołu odbioru robót.

3. Przyjmujący zobowiązuje się zrealizować zadanie, o którym mowa w § 1 z własnych środków, w terminie do dnia 30 listopada 2009 r.

4. Przyjmujący przedstawi szczegółowe rozliczenie dotacji, o której mowa w § 3 ust. 1, w terminie 15 dni od dnia przekazania dotacji.

5. Rozliczenie zawierać będzie kopię faktury, potwierdzonej za zgodność z oryginałem przez Skarbnika Gminy.

6. Niewykorzystane, wykorzystane na inny cel niż określony w § 3 ust. 1 lub nierozliczone zgodnie z porozumieniem środki finansowe, podlegają zwrotowi na konto Powierzającego w Banku Spółdzielczym w Rymanowie nr 72 863600052001 000486660008, w ciągu 15 dni od dnia przekazania dotacji.

§ 4. Przyjmujący, po zakończeniu budowy przekaze chodnik na stan majątku Powiatu zgodnie z obowiązującymi przepisami.

§ 5. Wszelkie zmiany porozumienia wymagają formy pisemnej pod rygorem nieważności.

§ 6. W sprawach nieuregulowanych niniejszym porozumieniem stosuje się przepisy kodeksu cywilnego.

§ 7. Porozumienie zostało sporządzone w czterech jednobrzmiących egzemplarzach po jednym dla każdej ze stron oraz dwa egzemplarze celem ogłoszenia.

§ 8. Porozumienie podlega ogłoszeniu w Dzienniku Urzędowym Województwa Podkarpackiego.

STAROSTA

Jan Juszczak

Z up. STAROSTY

Jan Pelczar
Dyrektor
Etatowy Członek Zarządu

SKARBNIK POWIATU

Krystyna Kasza

WÓJT

Jan Kuźnar

SKARBNIK
Gminy Krościenko Wyżne

Grzegorz Prugar

924

REFERENDUM GMINNE					
w sprawie akceptacji odpłatnego przejęcia przez Gminę Miejsce Piastowe obowiązków właścicieli nieruchomości w zakresie pozbywania się zebranych na terenie nieruchomości stałych odpadów komunalnych zarządzane na dzień 10 maja 2009 r.					
Gminna Komisja do Spraw Referendum					
Gmina	Miejsce Piastowe	Powiat	krośnieński	województwo	podkarpackie

PROTOKÓŁ USTALENIA WYNIKU REFERENDUM GMINNEGO

Wyniki głosowania i wynik referendum ustalono w dniu 10 maja 2009 r.

Głosowanie przeprowadzono w 9 obwodach głosowania.

Na podstawie protokołów głosowania otrzymanych od wszystkich, tj 9 obwodowych komisji do spraw referendum, Komisja ustaliła następujące wyniki głosowania:

1.	Liczba osób uprawnionych do głosowania - RAZEM			1	0	6	2	4
1a.	w tym umieszczonych w części A spisu			1	0	6	2	4
1 b.	w tym umieszczonych w części B spisu							0

Uwaga! Suma liczb z pkt 1a i 1b **musi** być równa liczbie z pkt 1.

2.	Liczba osób, którym wydano karty do głosowania - RAZEM				2	9	6	3
2a.	w tym w części A spisu				2	9	6	3
2b.	w tym w części B spisu							0

Uwaga! Suma liczb z pkt 2a i 2b **musi** być równa liczbie z pkt 2.

3.	Liczba kart nieważnych							0	
4.	Liczba kart ważnych (liczba osób, które wzięły udział w głosowaniu)				2	9	6	3	
5.	Liczba głosów nieważnych						1	3	
6.	Liczba głosów ważnych				2	9	5	0	
*)	7a.	Liczba głosów pozytywnych „Tak”				2	8	2	5
*)	7b.	Liczba głosów negatywnych „Nie”					1	2	5
*)	7a.	Liczba głosów za wyborem wariantu 1							
*)	7b.	Liczba głosów za wyborem wariantu 2							
*)	7...	Liczba głosów za wyborem wariantu ...							

8. Komisja stwierdza, że w referendum wzięło udział 2963 osób. Uprawnionych do głosowania było 10624 osób, w referendum wzięło więc udział mniej^{*)} /nie mniej^{*)} niż 30% uprawnionych do głosowania; frekwencja wyniosła 27,89%.

W związku z powyższym - na podstawie art. 55 ustawy z dnia 15 września 2000 r. o referendum lokalnym (Dz. U. Nr 88, poz. 985, z późn. zm.) referendum jest ~~ważne^{*)}/nieważne^{*)}~~.

~~9. ^{*)} Komisja stwierdza, że większość^{*)}/ nie mniej niż 2/3^{*)} ważnych głosów oddano za odpowiedzią pozytywną/negatywną^{*)}, wariantem 1/wariantem 2/wariantem...^{*)}.~~

~~W związku z powyższym - na podstawie art. 56 ust. 1^{*)} / art. 56 ust. 2^{*)} ustawy z dnia 15 września 2000 r. o referendum lokalnym wynik referendum jest rozstrzygający^{*)}/ nie rozstrzygający^{*)}.~~

10. Z uwagi na powyższe Komisja stwierdza, że referendum jest nieważne.

11.****) Adnotacja o wniesieniu przez mężów zaufania uwag z wymienieniem konkretnych zarzutów:

Nie było mężów zaufania

.....
.....
.....
.....

12.****) Adnotacja o wniesieniu przez członków Komisji uwag z wymienieniem konkretnych zarzutów:

Nie wniesiono uwag

.....
.....
.....
.....

Przy sporządzaniu protokołu obecni byli członkowie Komisji:

- 1) Agnieszka Mercik – Meier – Przewodnicząca Komisji
- 2) Mariola Kubal – Zastępca Przewodniczącej Komisji
- 3) Monika Kaczmarczyk – Członek Komisji
- 4) Regina Muszyńska – Członek Komisji
- 5) Teresa Leszek – Członek Komisji
- 6) Maciej Pyter – Członek Komisji
- 7)
- 8)
- 9)
- 10)
- 11)
- 12)
- 13)
- 14)
- 15)
- 16)

*¹) Niepotrzebne pominąć przy sporządzaniu formularza protokołu.

**¹) Niepotrzebne skreślić.

***¹) Skreślić, jeżeli referendum jest nieważne.

****¹) Jeżeli treść nie mieści się na formularzu, należy dołączyć ją do protokołu, zaznaczając to w miejscu przeznaczonym na wpisanie adnotacji.

-
- **Prenumerata i rozpowszechnianie** Dzienników Urzędowych Województwa Podkarpackiego: Dział Kadr i Organizacji Zakładu Obsługi PUW w Rzeszowie, tel.: (017) 867 1363, pok. 363
 - Zbiory Dzienników Urzędowych wraz ze skorowidzami wyłożone są do powszechnego wglądu w Wydziale Nadzoru i Kontroli, w pokoju 245 w godzinach pracy Urzędu.
-

Wydawca: Wojewoda Podkarpacki
Redakcja: Podkarpacki Urząd Wojewódzki w Rzeszowie, Wydział Nadzoru i Kontroli
Rzeszów, ul. Grunwaldzka 15, pok. 245 i 257, tel. (017) 867 1245 lub (017) 867 1257
e-mail: redakcja@rzeszow.uw.gov.pl

Skład komputerowy: Zakład Usług Informatycznych Wojewódzkiego Ośrodka Informatyki – TBD w Rzeszowie
ul. Grunwaldzka 15, tel. (017) 785 0296 lub (017) 867 1706, pok. 706
e-mail: dziennik@uw.rzeszow.pl

Druk: Zakład Obsługi Podkarpackiego Urzędu Wojewódzkiego w Rzeszowie
Rzeszów, ul. Grunwaldzka 15, tel. (017) 867 1020, pok. 20

Tłoczono z polecenia Wojewody Podkarpackiego w Zakładzie Obsługi Podkarpackiego Urzędu Wojewódzkiego w Rzeszowie
Rzeszów, ul. Grunwaldzka 15
