



DZIENNIK URZĘDOWY

WOJEWÓDZTWA PODKARPACKIEGO

Rzeszów, dnia czwartek, 5 października 2017 r.

Poz. 3225

ZARZĄDZENIE REGIONALNEGO DYREKTORA OCHRONY ŚRODOWISKA W RZESZOWIE

z dnia 4 października 2017 r.

w sprawie rezerwatu przyrody "Bobry w Uhercach"

Na podstawie art. 13 ust. 3 ustawy z dnia 16 kwietnia 2004 r. o ochronie przyrody (Dz. U. z 2016 r. poz. 2134, 2249, 2260 oraz z 2017 r. poz. 60, 132, 1074 i 1595) zarządza się, co następuje:

§ 1. Rezerwat przyrody pod nazwą "Bobry w Uhercach", zwany dalej rezerwatem, obejmuje obszar o łącznej powierzchni 27,16 ha wyliczonej na podstawie współrzędnych punktów załamań granic obszaru w układzie PL-1992, położony w miejscowości Uherce Mineralne gmina Olszanica, oraz miejscowości Myczkowce, gmina Solina, powiat leski, województwo podkarpackie.

§ 2. 1. Opis granic rezerwatu w formie współrzędnych punktów załamań granic obszaru w układzie PL-1992 określa załącznik nr 1 do zarządzenia.

2. Graficzny przebieg granic rezerwatu przedstawia mapa, stanowiąca załącznik nr 2 do zarządzenia.

§ 3. Celem ochrony jest zachowanie ze względów naukowych i dydaktycznych w stanie niezmienionym siedliska zajmowanego przez bobra europejskiego *Castor fiber*.

§ 4. 1. Dla rezerwatu przyrody określa się rodzaj – Faunistyczny (Fn).

2. Dla rezerwatu określa się typ i podtyp:

- 1) ze względu na dominujący przedmiot ochrony: typ – Faunistyczny (PFn), podtyp – ssaków (ss);
- 2) ze względu na główny typ ekosystemu: typ – Różnych ekosystemów (EE), podtyp – ekosystemów wodnych i nieleśnych (nw).

§ 5. Nadzór nad rezerwatem sprawuje Regionalny Dyrektor Ochrony Środowiska w Rzeszowie.

§ 6. Zarządzenie wchodzi w życie po upływie 14 dni od dnia ogłoszenia w Dzienniku Urzędowym¹⁾

**Regionalny Dyrektor
Ochrony Środowiska
w Rzeszowie**

Wojciech Wdowik

¹⁾ niniejsze Zarządzenie było poprzedzone Zarządzeniem Ministra Ochrony Środowiska, Zasobów Naturalnych i Leśnictwa z dnia 12 września 1994 r. w sprawie uznania za rezerwat przyrody (M.P. z 1994 r., nr 51, poz. 432) które zostało zamieszczone w obwieszczeniu Wojewody Podkarpackiego z dnia 17 stycznia 2002r. w sprawie wykazu rezerwatów przyrody (Dz. Urz. Woj. Podka. z 2002 r. Nr 3, poz. 62). Zarządzenie to na podstawie art. 157 ustawy z dnia 16 kwietnia 2004 r. o ochronie przyrody (Dz. U. z 2016 r. poz. 2134 ze zm.) traci moc z dniem wejścia w życie niniejszego zarządzenia, z tym, że na podstawie art. 153 tej ustawy rezerwat przyrody utworzony przed dniem wejścia w życie ustawy stał się rezerwatem przyrody w rozumieniu niniejszej ustawy oraz na podstawie art. 6 ust. 1 ustawy z dnia 7 grudnia 2000 r. o zmianie ustawy o ochronie przyrody (Dz. U. z 2001 r. Nr 3, poz. 21) rezerwat przyrody utworzony do dnia 31 grudnia 1998 r. na podstawie dotychczasowych przepisów stał się rezerwatem przyrody w rozumieniu art. 1 pkt 20 lit. b ustawy z dnia 16 października 1991 r. o ochronie przyrody (Dz. U. z 1991 r. Nr 11, poz. 492).

Załącznik nr 1
do zarządzenia
Regionalnego Dyrektora
Ochrony Środowiska
w Rzeszowie

Wykaz punktów załamania granic rezerwatu przyrody Bobry w Uhercach sporządzony w układzie współrzędnych płaskich prostokątnych PL-1992

L.p.	X	Y
1	745672,67	181642,65
2	745675,70	181644,79
3	745696,69	181662,41
4	745722,58	181666,65
5	745723,80	181674,26
6	745729,94	181734,02
7	745736,78	181777,16
8	745733,66	181799,62
9	745742,14	181857,10
10	745742,59	181860,88
11	745758,11	181892,39
12	745762,43	181922,54
13	745790,77	181942,75
14	745793,89	181960,46
15	745799,28	182034,34
16	745806,65	182052,96
17	745806,99	182077,61
18	745807,37	182102,88
19	745809,70	182113,00
20	745811,97	182122,87
21	745819,62	182135,98
22	745827,82	182141,28
23	745837,61	182175,77
24	745813,59	182193,57
25	745808,20	182201,90
26	745815,37	182205,52
27	745817,85	182192,73
28	745835,30	182182,39
29	745841,86	182190,32
30	745863,14	182216,08
31	745920,70	182257,16
32	745919,25	182259,78
33	745945,82	182274,53
34	745999,08	182306,97
35	746018,31	182329,14

36	746032,74	182377,44
37	746071,12	182378,06
38	746073,44	182337,14
39	746073,44	182337,14
40	746066,83	182279,21
41	746071,85	182254,90
42	746069,36	182221,28
43	746080,32	182140,07
44	746087,98	182119,71
45	746090,66	182105,00
46	746103,03	182079,28
47	746107,38	182065,74
48	746120,71	182043,08
49	746126,81	182014,05
50	746134,19	181987,16
51	746134,81	181909,63
52	746156,57	181873,24
53	746163,40	181861,06
54	746160,23	181831,57
55	746158,91	181824,55
56	746160,41	181807,91
57	746156,84	181764,23
58	746140,70	181741,21
59	746122,04	181729,28
60	746101,78	181721,75
61	746113,62	181700,60
62	746090,55	181676,29
63	746063,98	181654,82
64	746065,53	181650,02
65	746051,94	181626,54
66	746050,10	181622,67
67	746007,00	181575,71
68	745967,58	181540,20
69	745888,26	181496,35
70	745858,62	181486,27
71	745827,29	181467,66
72	745818,29	181459,09
73	745795,67	181433,59
74	745782,09	181428,45
75	745775,29	181435,73
76	745770,33	181441,35
77	745761,69	181440,84
78	745730,16	181463,22
79	745666,11	181502,51
80	745641,35	181522,03

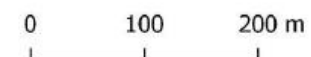
81	745649,97	181571,42
82	745653,71	181624,79
83	745653,88	181628,05
84	745660,33	181633,93
85	745672,67	181642,65

Załącznik nr 2
do zarządzenia
Regionalnego Dyrektora
Ochrony Środowiska
w Rzeszowie





Położenie i przebieg granicy rezerwatu przyrody

BOBRY W UHERCACH



Układ współrzędnych: PL-1992

Legenda

-  Granica rezerwatu przyrody
-  Elementy ewidencji gruntów

Elementy ewidencji gruntów:
Powiatowy Ośrodek Dokumentacji Geodezyjnej i Kartograficznej w Lesku,
stan aktualny na 2017 r.
Ortofotomapa:
Agencja Restrukturyzacji i Modernizacji Rolnictwa,
stan aktualny na 2010 r.
Mapa topograficzna:
Główny Urząd Geodezji i Kartografii,
usługa przeglądania 19.06.2017 r.

