

**UCHWAŁA NR XLIII/247/17  
RADY GMINY W OSTROWIE**

z dnia 29 grudnia 2017 r.

**w sprawie przyjęcia „Gminnego Programu Opieki nad Zabytkami dla  
Gminy Ostrów na lata 2017 – 2021”**

Na podstawie art. 18 ust. 2 pkt 15 ustawy z dnia 8 marca 1990 r. o samorządzie gminnym (t.j. Dz. U. z 2017r., poz. 1875) w związku z art. 87 ust. 3 ustawy z dnia 23 lipca 2003 r. o ochronie zabytków i opiece nad zabytkami (Dz. U. z 2017r. poz. 2187)

**Rada Gminy w Ostrowie uchwała, co następuje:**

§ 1. Przyjmuje się „Gminny Program Opieki nad Zabytkami dla Gminy Ostrów na lata 2017-2021” w brzmieniu stanowiącym załącznik do niniejszej uchwały.

§ 2. Wykonanie uchwały powierza się Wójtowi Gminy Ostrów.

§ 3. Uchwała wchodzi w życie po upływie 14 dni od dnia ogłoszenia w Dzienniku Urzędowym Województwa Podkarpackiego.

Przewodniczący Rady Gminy

**Józef Bajor**

Gminny Program Opieki nad Zabytkami Gminy Ostrów

Załącznik Nr 1 do uchwały Nr XLIII/247/17

Rady Gminy w Ostrowie

z dnia 29 grudnia 2017 r.

# ***GMINNY PROGRAM OPIEKI NAD ZABYTKAMI***

## ***GMINY OSTRÓW***



## ***NA LATA 2017-2021***

Ostrów 2017 r.

## SPIS TREŚCI:

Wstęp .....	3
1. Cel opracowania Gminnego Programu Opieki nad Zabytkami dla Gminy Ostrów.....	4
2. Podstawa prawna opracowania Gminnego Programu Opieki nad Zabytkami .....	5
3. Zasoby dziedzictwa i krajobrazu kulturowego .....	9
3.1. Zarys historii Gminy Ostrów.....	9
3.2. Krajobraz kulturowy .....	15
3.3. Charakterystyka zabytków na terenie Gminy Ostrów .....	21
3.3.1. Obiekty zabytkowe wpisane do Rejestru Zabytków z terenu Gminy Ostrów ....	22
3.3.2. Ewidencja zabytków architektury, budownictwa i archeologii .....	23
3.3.3. Wykaz stanowisk archeologicznych .....	27
4. Uwarunkowania wewnętrzne ochrony zasobów dziedzictwa i krajobrazu kulturowego....	30
4.1. Stan zachowania zabytków archeologicznych oraz istotne zagrożenia dla zabytków archeologicznych.....	30
4.2. Uwarunkowania wewnętrzne wynikające ze Studium Uwarunkowań i Kierunków Zagospodarowania Przestrzennego Gminy Ostrów.....	31
4.3. Uwarunkowania wynikające z miejscowych planów zagospodarowania przestrzennego .....	34
5. Opis zabytków wpisanych do Rejestru Wojewódzkiego Konserwatora Zabytków .....	36
5.1 Zespół Dworski w Woli Ocieckiej .....	36
5.2 Zespół Dworski w Skrzyszowie .....	37
5.3. Zespół Kościoła Parafialnego Pw. NMP Królowej Polski .....	39
6. Ocena stanu i dziedzictwa kulturowego Gminy .....	41
7. Założenia programowe – priorytety Gminnego Programu Opieki nad Zabytkami dla Gminy Ostrów .....	42
7.1. Priorytety .....	43
7.2. Kierunki działań i zadania .....	44
8. Instrumentarium Realizacji Gminnego Programu Opieki Nad Zabytkami Gminy Ostrów.....	46
9. Zasady Oceny Realizacji Gminnego Programu Opieki nad Zabytkami .....	47

## Wstęp

Dziedzictwo kulturowe to ważny czynnik życia i działalności człowieka. Zabytki są nie tylko materialnym śladem przeszłości, lecz także cennym elementem kultury, przyczyniającym się do kształtowania przyjaznego otoczenia człowieka. Bogactwo i różnorodność dziedzictwa kultury może w istotny sposób przyczynić się do rozwoju społeczno-gospodarczego gminy, a tym samym do poprawy jakości życia jej mieszkańców.

Na krajobraz kulturowy składają się zarówno elementy przyrodnicze, jak i wytwory i osiągnięcia cywilizacyjne człowieka. Są to pojedyncze obiekty i zespoły budowli, dzieła sztuki, elementy zagospodarowania przestrzeni, krajobraz miejski i wiejski, obszary kształtujące świadomość i tożsamość regionalną mieszkańców.

W działaniach samorządów lokalnych, podobnie jak w polityce państwa, istotne jest zapewnienie zrównoważonego rozwoju i ładu przestrzennego oraz powiązanie ochrony zabytków z ochroną środowiska naturalnego. Sprawny i skuteczny system ochrony i opieki nad zabytkami powinien odbywać się przy udziale samorządów, właścicieli i użytkowników zabytków oraz mieszkańców i wspólnot lokalnych.

Ustawa o ochronie zabytków i opiece nad zabytkami (j.t. Dz. U. z 2014r. poz.1446) nakłada na jednostki samorządu terytorialnego obowiązek sporządzenia programu opieki nad zabytkami (art. 87 ustawy).

Gminny Program Opieki nad Zabytkami został opracowany w celu określenia podejmowanych działań, niezbędnych do sprawowania należytej opieki nad zabytkami na terenie Gminy Ostrów w okresie czterech lat od wejścia w życie.

Program jest dokumentem uwzględniającym kierunki działań oraz zadania z zakresu opieki nad zabytkami. Ma na celu poprawę stanu zachowania środowiska kulturowego Gminy Ostrów.

Dla realizacji tego celu, program określa między innymi zasady dotyczące finansowania i organizacji działań ochronnych wobec środowiska kulturowego. Głównym założeniem programu jest dążenie do osiągnięcia odczuwalnej i akceptowanej społecznie poprawy w zakresie stanu zachowania i utrzymania obiektów zabytkowych znajdujących się na terenie gminy.

## **1. CEL OPRACOWANIA GMINNEGO PROGRAMU OPIEKI NAD ZABYTKAMI DLA GMINY OSTRÓW**

Przedmiotem programu jest gmina Ostrów, jako region administracyjny oraz miejsce lokalizacji zabytków objętych programem.

Głównym założeniem opracowania Gminnego Programu Opieki nad Zabytkami dla Gminy Ostrów na lata 2017-2021 jest świadome kształtowanie dziedzictwa kulturowego i eksponowanie jego zasobów, co przyczyni się do upowszechniania kultury, zacieśniania więzi lokalnych, podtrzymywania tradycji regionalnych i podniesienia atrakcyjności turystycznej podregionu.

Zakładanym efektem wdrażania Gminnego Programu Opieki nad Zabytkami dla Gminy Ostrów jest dążenie do osiągnięcia odczuwalnej i akceptowanej społecznie poprawy w zakresie stanu zachowania i utrzymania obiektów zabytkowych znajdujących się na terenie gminy. Program opieki nad zabytkami już z samej definicji w Ustawie jest dokumentem wymagającym cyklicznej aktualizacji, przy czym ten pierwszy opracowany na cztery lata wydaje się kluczowy dla dalszych programów w tym zakresie, opierając się na szerokim rozpoznaniu złożonej problematyki konserwatorskiej.

Głównym celem jest określenie zadań, jakie powinny być realizowane w zakresie będącym przedmiotem programu. Zadania te określone są dla wszystkich obiektów zabytkowych i całości problematyki nad zabytkami dla obszaru całej gminy.

Program ma określić pewien stan idealny, do którego należy dążyć w zakresie opieki nad zabytkami – wskazywać zadania konieczne do wykonania, ale też sugerować sposoby ich realizacji.

## **2. PODSTAWA PRAWNA OPRACOWANIA GMINNEGO PROGRAMU OPIEKI NAD ZABYTKAMI**

Wykonywanie zadań w zakresie kultury i ochrony zabytków jest ustawowym zadaniem samorządów. W art. 7 ust. 1 pkt 9 Ustawy z dnia 8 marca 1990 r. o samorządzie gminnym (Dz. U. z 2001 r., Nr 142, poz. 1591, z późniejszymi zmianami) określone zostały

zadania własne gminy, w tym także te, które wprost lub pośrednio odnoszą się do ochrony zabytków. Należą do nich zadania obejmujące m. in. następujące kwestie:

- ładu przestrzennego, gospodarki nieruchomościami, ochrony środowiska i przyrody oraz gospodarki wodnej,
- gminnych mostów, dróg, ulic, placów oraz organizacji ruchu drogowego,
- kultury, w tym bibliotek gminnych i innych instytucji kultury oraz ochrony zabytków i opieki nad zabytkami,
- kultury fizycznej i turystyki,
- zieleni gminnej i zadrzewień,
- cmentarzy gminnych,
- utrzymania gminnych obiektów i urządzeń użyteczności publicznej oraz obiektów administracyjnych,
- promocji gminy.

Podstawę prawną do opracowania gminnego programu opieki nad zabytkami stanowi ustawa z dnia 23 lipca 2003r. o ochronie zabytków i opiece nad zabytkami (j.t. Dz. U. z 2014r. poz.1446), która w art. 87 ust. 1 zobowiązuje Wójta do sporządzenia na okres 4 lat gminnego programu opieki nad zabytkami.

Powyzsze ustawy o ochronie zabytków i opiece nad zabytkami nałożyły na jednostki samorządu terytorialnego obowiązek opracowania programów opieki nad zabytkami. Programy powinny być sporządzane na okres 4 lat. Ich realizacja ma prowadzić do zahamowania procesów degradacji zabytków, poprawy stanu zachowania obiektów, zwiększenia atrakcyjności zabytków dla potrzeb społecznych, turystycznych i edukacyjnych.

Ustawa o ochronie zabytków i opiece nad zabytkami określa zasadnicze cele programów opieki nad zabytkami:

1. włączenie problemów ochrony zabytków do systemu zadań strategicznych, wynikających z koncepcji przestrzennego zagospodarowania kraju,
2. uwzględnianie uwarunkowań ochrony zabytków, w tym krajobrazu kulturowego i dziedzictwa archeologicznego, łącznie z uwarunkowaniami ochrony przyrody i równowagi ekologicznej,
3. zahamowanie procesów degradacji zabytków i doprowadzenie do poprawy stanu ich zachowania,
4. wyeksponowanie poszczególnych zabytków oraz walorów krajobrazu kulturowego,

5. podejmowanie działań zwiększających atrakcyjność zabytków dla potrzeb społecznych, turystycznych i edukacyjnych oraz wspieranie inicjatyw sprzyjających wzrostowi środków finansowych na opiekę nad zabytkami,
6. określenie warunków współpracy z właścicielami zabytków, eliminujących sytuacje konfliktowe związane z wykorzystaniem tych zabytków,
7. podejmowanie przedsięwzięć umożliwiających tworzenie miejsc pracy związanych z opieką nad zabytkami.

Ustawa z dnia 23 lipca 2003 roku o ochronie zabytków i opiece nad zabytkami definiuje pojęcie zabytku oraz wprowadza pojęcia ochrony i opieki nad zabytkami.

**Zabytek** jest to nieruchomość lub rzecz ruchoma, ich część lub zespoły, będące dziełem człowieka lub związane z jego działalnością i stanowiące świadectwo minionej epoki lub zdarzenia, których zachowanie leży w interesie społecznym. Do zabytków zalicza się obiekty nieruchome, ruchome i archeologiczne ze względu na posiadaną przez nie wartość historyczną, artystyczną lub naukową.

W myśl ustawy o ochronie i opiece podlegają (bez względu na stan zachowania):

1) zabytki nieruchome będące, w szczególności:

- a) krajobrazami kulturowymi,
- b) układami urbanistycznymi i zespołami budowlanymi,
- c) dziełami architektury i budownictwa,
- d) dziełami budownictwa obronnego,
- e) obiektami techniki, a zwłaszcza kopalniami, hutami, elektrowniami i innymi zakładami przemysłowymi,
- f) cmentarzami,
- g) parkami, ogrodami i innymi formami zaprojektowanej zieleni,
- h) miejscami upamiętniającymi wydarzenia historyczne bądź działalność wybitnych osobistości lub instytucji,

2) zabytki ruchome będące, w szczególności:

- a) dziełami sztuk plastycznych, rzemiosła artystycznego i sztuki użytkowej,
- b) kolekcjami stanowiącymi zbiory przedmiotów zgromadzonych i uporządkowanych według koncepcji osób, które tworzyły te kolekcje,
- c) numizmatami oraz pamiątkami historycznymi, a zwłaszcza militariami,

- d) sztandarami, pieczęciami, odznakami, medalami i orderami,
- e) wytworami techniki, a zwłaszcza urządzeniami, środkami transportu oraz maszynami i narzędziami świadczącymi o kulturze materialnej, charakterystycznej dla dawnych i nowych form gospodarki,
- f) dokumentującymi poziom nauki i rozwoju cywilizacyjnego,
- g) materiałami bibliotecznymi, o których mowa w art. 5 ustawy z dnia 27 czerwca 1997 r. o bibliotekach (Dz.U. Nr 85, poz. 539, z 1998 r. Nr 106, poz. 668 z 2001 r. Nr 129, poz. 1440 oraz z 2002 r. Nr 113, poz. 984),
- h) instrumentami muzycznymi,
- i) wytworami sztuki ludowej i rękodziela oraz innymi obiektami etnograficznymi,
- j) przedmiotami upamiętniającymi wydarzenia historyczne bądź działalność wybitnych osobistości lub instytucji,

3) zabytki archeologiczne będące, w szczególności:

- a) pozostałościami terenowymi pradziejowego i historycznego osadnictwa,
- b) cmentarzyskami,
- c) kurhanami,
- d) relikami działalności gospodarczej, religijnej i artystycznej.

Ochronie mogą podlegać nazwy geograficzne, historyczne lub tradycyjne nazwy obiektu budowlanego, placu, ulicy lub jednostki osadniczej (art. 6.2 ustawy).

**Ochrona zabytku** to ochrona obiektu wpisanego do rejestru zabytków, gminnej ewidencji zabytków.

Formami ochrony są:

- wpis do rejestru zabytków,
- uznanie za pomnik historii,
- utworzenie parku kulturowego,
- ustalenia ochrony w miejscowym planie zagospodarowania przestrzennego.

Ochrona zabytków polega na podejmowaniu działań mających na celu (Art. 4, w/w ustawy):

- zapewnieniu warunków prawnych, organizacyjnych i finansowych umożliwiających trwałe zachowanie zabytków oraz ich zagospodarowanie i utrzymanie,
- zapobieganie zagrożeniom mogącym spowodować uszczerbek dla ich wartości,
- udaremnienie niszczenia i niewłaściwego korzystania z zabytków,

- przeciwdziałanie kradzieży, zaginięciu lub nielegalnemu wywozowi zabytków za granicę, kontrola stanu zachowania i przeznaczenia zabytków,
- uwzględnienie zadań ochronnych w planowaniu i zagospodarowaniu przestrzennym i kształtowaniu środowiska.

**Opieka nad zabytkiem** (Art. 5) sprawowana przez jego właściciela lub posiadacza polega na zapewnieniu warunków:

- naukowego badania i dokumentacji zabytku,
- prowadzenia prac konserwatorskich, restauratorskich i robot budowlanych przy zabytku,
- zabezpieczania i utrzymania zabytku oraz jego otoczenia w jak najlepszym stanie,
- korzystanie z zabytku w sposób zapewniający trwałe zachowanie jego wartości,
- popularyzowania i upowszechniania wiedzy o zabytku oraz jego znaczeniu dla historii i kultury.

Ustawa o ochronie zabytków i opiece nad zabytkami z dnia 23 lipca 2003r. szczególną rolę w opiece nad zabytkami przeznaczyła zapisom strategii rozwoju gmin, studium uwarunkowań i zagospodarowania przestrzennego gmin oraz miejscowym planom zagospodarowania przestrzennego (Art. 18). Niezależnie bowiem od ochrony wynikającej z wpisu do rejestru zabytków gmina decyduje poprzez zapisy w w/w dokumentach o sposobach opieki nad swym dziedzictwem mającym znaczenie lokalne i ponadlokalne.

Program opieki nad zabytkami już z samej definicji w Ustawie jest dokumentem wymagającym cyklicznej aktualizacji, przy czym ten pierwszy opracowany na cztery lata (2012-2016) wydaje się kluczowy dla dalszych programów w tym zakresie, opierając się na szerokim rozpoznaniu złożonej problematyki konserwatorskiej. Wyznacza priorytetowe kierunki działań. Modyfikacja programu w przyszłości uwzględnić będzie nowe uwarunkowania prawne i administracyjne, zmieniające się warunki gospodarcze, społeczne i kulturowe, nowe kryteria oceny czy też aktualny stan zachowania zasobu oraz prowadzone okresowo oceny efektów wdrażania obowiązującego programu.

### **3. ZASOBY DZIEDZICTWA I KRAJOBRAZU KULTUROWEGO**

#### **3.1. Zarys historii Gminy Ostrów.**

Dzieje gminy Ostrów związane są z historią Ropczyc. W 1254 roku okoliczne dobra ziemskie stały się własnością klasztoru w Szczyrzycu koło Limanowej. W tym czasie na

mapie osadniczej nie było jeszcze żadnego z obecnych sołectw w gminie. W 1266 roku ziemię ropczycką spustoszyły zagony litewskie i ruskie, a w 1362 roku król Kazimierz Wielki wydał braciom Janowi i Mikołajowi Gielicom przywilej na lokowanie miasta na gruntach wsi Ropczyce. W 1498 roku utworzono w Ropczycach tenutę królewską czyli kompleks dóbr dzierżawnych, obejmujących miasto i okoliczne wsie. Wówczas istniał już Ostrów, założony zapewne w XIV wieku. Kolejne wsie: Ocieka, Kamionka, Kozodrza, Skrzyszów, powstały na początku XVI wieku. Sadykierz (dziś przysiółek Ocieki) ma rodowód jeszcze starszy, bowiem jego założenie wiąże się z najazdami Tatarów. Jeńców tatarskich osadzono w puszczy i zapędzono do pracy przy wytopie rudy, produkcji smoły i dziegiu. Stopniowo polonizowali się zachowując jednak odrębność etniczną, a po części - obyczaje i wiarę. W późniejszych wiekach nastąpiła ich całkowita asymilacja, do tej pory jednak ślady osadnictwa znajdujemy w nazwach, np. Sadykierz i nazwiskach których tatarskie pochodzenie nie budzi wątpliwości.

W XVI wieku w Puszczy Sandomierskiej działały liczne huty żelaza. Eksploatowaną z lokalnych złóż rudę darniową, przetapiano w prymitywnych piecach hutniczych zwanych dymarkami, opalanych drewnem. Huta taka czynna była m.in. w Kamionce, surowiec pozyskiwano w okolicznych lasach, a pamiątką po nim jest nazwa sąsiadującej z Kamionką wsi - Ruda. Dokument z wizytacji dekanatu ropczyckiego z 1595 roku przynosi informację o istnieniu szkoły parafialnej w Ropczycach. Jej kierownikiem był Jakub ze Żnina, absolwent Akademii Krakowskiej. Do ropczyckiej parafii należały m.in. wsie z terenu dzisiejszej gminy Ostrów. W 1614 roku, po reorganizacji starostwa sandomierskiego, utworzono niegrodowe starostwo ropczyckie. Obejmowało ono m.in. Ostrów, Kozodrę, Skrzyszów, Ociekę, Kamionkę, Zdżary. W 1647 roku ze starostwa ropczyckiego, na mocy dekretu króla Władysława IV, odłączone zostały Zdżary i przekazane szlachcicowi Franciszkowi Biesiadleckiemu z Wrocimorowej.

Pierwszym starostą ropczyckim był Mikołaj Spytek Ligęza, następnym Krzysztof Ossoliński, a później, aż do rozbiorów funkcję te pełnili: Dominik Ostrogski - Zasławski, Baldwin Krzysztof Ossoliński, Stanisław Potocki „Rewera”, Feliks Kazimierz Potocki, Józef Potocki, Franciszek Salezy Potocki, Stanisław Kostka Sadowski.

W 1504 roku ziemia ropczycka zniszczona została przez hordy tatarskie. Wsie wyludniły się, pola uprawne zarosły chwastami. Wielu mieszkańców szukało schronienia i warunków do bezpiecznego życia w innych regionach kraju. Następne lata są jednak pomyślne dla ziem należących do starostwa ropczyckiego.

Rozkwit przeżywają Ropczyce - głównie dzięki rozwojowi handlu i rzemiosła. Na

jarmarkach i targach, w niezbędne produkty rzemieślnicze zaopatrują się m.in. mieszkańcy Ostrowa i okolicznych wiosek. Sami zbywają płody rolne, bydło, trzodę chlewną, konie.

W 1504 roku Tatarzy złupili Ropczyce i okoliczne wsie, w 1655 roku miasto, a także Ostrów i Kozodrzę zniszczyli Szwedzi, zaś w 1657 roku wojska Jerzego II Rakoczego splądrowały starostwo, grabiąc żywność, bydło i konie. Ziemia ropczycka ucierpiała też w czasie konfederacji barskiej i to zarówno od oddziałów rosyjskich jak też grup konfederackich, które na własną rękę, nie licząc się z możliwościami ubogich wiosek, wymuszały dostawy żywności i furazu. Trudno się zatem dziwić, że pierwszy rozbiór Polski w 1772 roku i wejście wojsk austriackich przyjmowano w podropczyckich wioskach z ulgą. Wreszcie zapanował upragniony spokój, nastąpił kres działania zbójceckich band ograbiających mieszkańców. Pod zaborem region wiódł żywot charakterystyczny dla całej Galicji. Spokojną egzystencję zburzyła rabacja w 1846 roku.

Co prawda nie wszystkie wsie stanęły po stronie rabantów, a niektóre, np. Ostrów i Ocieka, nie zezwoliły na wejście uzbrojonym watahom Szeli, to jednak i tu nie obyło się bez ofiar. Chłopi ograbili dwory w Ociece i Woli Ocieckiej, rozbili dworską gorzelnię w Woli Ocieckiej, a w Skrzyszowie przerznęli piłą mandatariusza Krajewskiego. Z żywym oddźwiękiem spotkał się w tym rejonie wybuch powstania styczniowego.

Mieszkańcy czynnie uczestniczyli w tym, narodowym zrywie, zaopatrując powstańców w żywność, broń, udzielając im pomocy i schronienia. Grupa ochotników wstąpiła do walczących za Wisłą oddziałów. Niestety, ich nazwiska i losy poszły w niepamięć. U schyłku XIX wieku, w okresie autonomii Galicji, następuje wyraźne ożywienie gospodarcze regionu. Powstają organizacje i instytucje wspierające rolników (kasy pożyczkowe, kółka rolnicze, spółdzielnie handlowe). Nasiliły się też nastroje patriotyczne, zaczął się rozwijać ruch ludowy. I wojna światowa zburzyła dość spokojną egzystencję regionu ropczyckiego. Żołnierze obu walczących stron grabili ludność z żywności, koni, bydła. Wielu, wcielonych do cesarskiej armii mieszkańców Ostrowa i okolicznych wiosek zginęło na froncie. Na początku maja 1915 roku powstał w Ropczycach Powiatowy Komitet Narodowy. W jego składzie znaleźli się m.in. Wojciech Biela, rolnik z Ostrowa oraz Jan Stachnik, kierownik szkoły w Ociece, poseł do Sejmu Krajowego. W okresie międzywojennym region należał do najbiedniejszych w Małopolsce. Problemy ekonomiczne przeludnionej wsi skłaniały mieszkańców do szukania chleba na emigracji. Spore wsparcie zyskał tu radykalny ruch ludowy organizujący chłopskie protesty i manifestacje. Ich kulminacją były zajścia w Kozodrzy w 1933 roku, zakończone interwencją policji i aresztowaniami. Jednym z głównych inspiratorów wystąpień chłopów był działacz lewicy

Piotr Chłędowski ze Skrzyszowa.

Budowa Centralnego Okręgu Przemysłowego poprawiła sytuację ekonomiczną mieszkańców regionu. Wielu z nich znalazło zatrudnienie w powstających zakładach w Mielcu, Dębicy i Pustkowie, a także w Ropczycach. Okres względnej pomyślności był krótki, bo wybuchła II wojna światowa.

Podczas okupacji, tereny położone na północ od Dębicy zostały przez hitlerowców przekształcone w olbrzymi obóz wojskowy z systemem poligonów, ośrodków szkoleniowych i wypoczynkowych. Obszar Puszczy Sandomierskiej podzielono na trzy okręgi. W okręgu trzecim znalazły się m.in. Borek Mały, Kamionka, Kozodrza, Ocieka, Ostrów, Ruda, Żdźary i Blizna. W 1940 roku Niemcy podjęli decyzję o budowie poligonu wojskowego SS „Truppenubungsplatz Sud - Osten”, którego dowództwo znajdowało się w Pustkowie. Rozpoczęto akcję wysiedlania wsi położonych w obrębie poligonu, m.in. Ocieki, Woli Ocieckiej, Blizny, Zdźar i Kamionki.

Jesienią 1940 roku przystąpiono w Pustkowie do budowy obozu pracy dla Żydów. Zakończono ją w ciągu paru zaledwie miesięcy. Jednorazowo w obozie mogło się pomieścić, w nieludzkich warunkach, około 2 tys. osób. Po rozbudowie obozu przebywało w nim około 4,5 tys. Żydów. Zmarłych, zamęczonych zastępowano nowymi transportami. W 1943 roku część więźniów wymordowano, resztę wywieziono do obozu w Bełżcu. Na ich miejsce przywieziono Żydów z obozów w Szebniach, Hucie Komorowskiej oraz z Rzeszowa. W 1944 roku ci, co przeżyli, trafili do Oświęcimia. W obozie w Pustkowie zginęło podczas okupacji ponad 7 tys. Żydów.

W październiku 1941 roku powstał w Pustkowie obóz dla jeńców radzieckich. Znajdował się on w pobliżu tzw. Góry Śmierci, gdzie palono pomordowanych. Głodzeni, pozbawieni przez dłuższy czas dachu nad głową, masowo umierali, byli też zabijani przez oprawców. Obóz zlikwidowano w 1942 roku. Z pięciu tysięcy jeńców ocalało zaledwie kilkudziesięciu.

We wrześniu 1942 roku rozpoczął funkcjonowanie w Pustkowie obóz dla Polaków, w miejscu zlikwidowanego obozu dla jeńców radzieckich. Istnienie tego obozu, poza względami czysto praktycznymi (siła robocza do budowy urządzeń poligonu) miało też sparaliżować wszelkie przejawy ruchu oporu na tym terenie. Jesienią 1942 roku wybuchła w obozie epidemia czerwonki i tyfusu plamistego. Z 1400 więźniów przeżyło niespełna 400. Braki szybko uzupełniano. W lipcu 1944 roku, będących jeszcze przy życiu Polaków wywieziono do obozów w Rzeszy. Przetrwali nieliczni. W Pustkowie zginęło około 2,5 tys. Polaków.

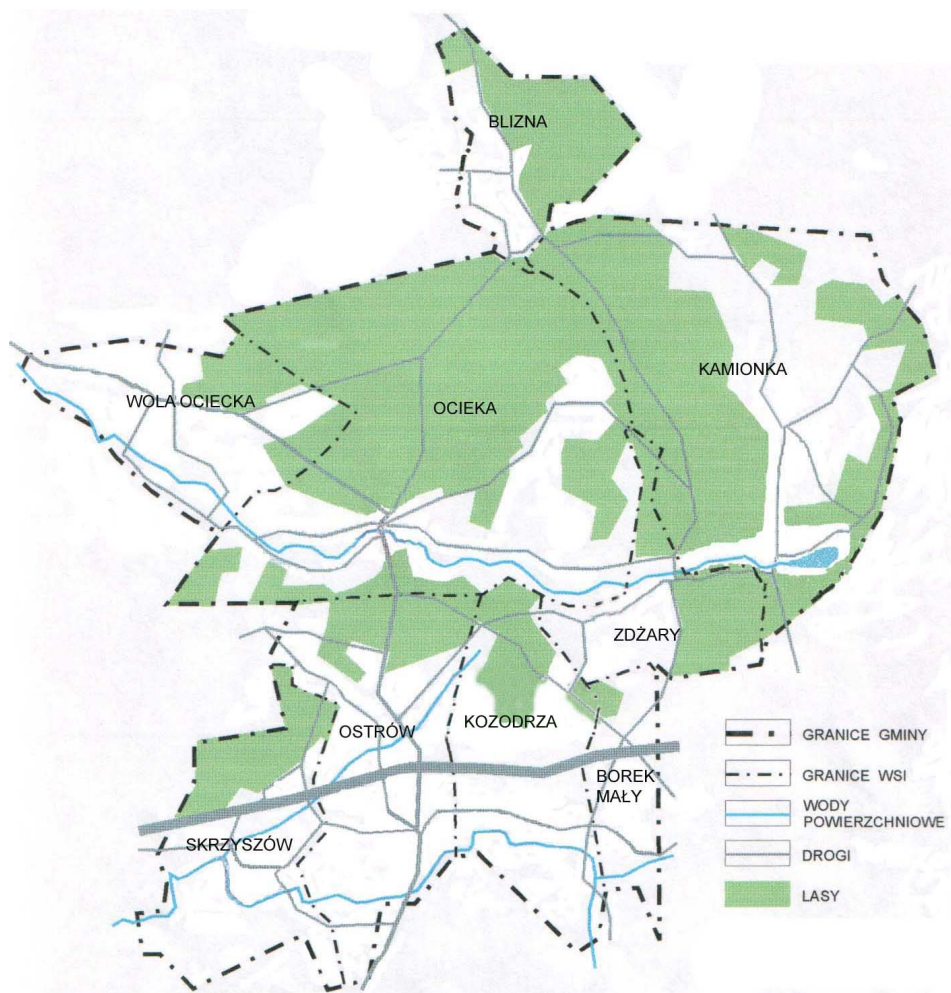
Mimo terroru, funkcjonowania „fabryki śmieci” w Pustkowie, w regionie rozwinął się ruch oporu. Działały tu zarówno ugrupowania ZWZ - AK (organizacja dębicka), jak też GL, BCh (Ostrów, Skrzyszów) i NOW. I tak np. członkowie GL z Ostrowa wysadzili cysterne z benzyną dla poligonu w Pustkowie, a ze Skrzyszowa - podpalili niemieckie kino w Pustkowie. Wszystkie ugrupowania prowadziły działalność wywiadowczą, zwłaszcza wokół instalacji wojskowych w Bliźnie. 23 sierpnia 1944 roku oddziały radzieckie zdobyły silnie broniony Pustków zajmując jednocześnie okoliczne miejscowości.

Okres powojenny to mozolna odbudowa zniszczonych i spalonych wsi, tworzenie warunków do normalnego życia. W 1955 roku Ropczyce, które w 1937 roku utraciły powiatowe funkcje na rzecz Dębicy, ponownie awansowały do rangi stolicy powiatu. W jego skład weszły m.in. gromadzkie rady w Kamionce, Ociece i Ostrowie. W 1973 roku, po zmianach w podziale administracyjnym kraju, gromady uległy likwidacji i powstała gmina w Ostrowie.

Obecnie administracyjnie, gmina Ostrów należy do województwa podkarpackiego oraz powiatu ropczycko-sędziszowskiego. Gmina zajmuje obszar 97 km<sup>2</sup> i liczy ponad 7 000 mieszkańców. Gmina Ostrów pod względem zajmowanej powierzchni jest jedną z mniejszych Gmin powiatu ropczycko-sędziszowskiego, zajmuje ok. 17% powierzchni powiatu i obejmuje 9 sołectw. Pod względem liczby mieszkańców Gmina Ostrów należy do najmniejszych Gmin, której gęstość zaludnienia wynosi ok. 74 osoby na 1 km<sup>2</sup>. Dla porównania gęstość zaludnienia powiatu ropczycko-sędziszowskiego (na terenie którego się znajduje) wynosi 124 osoby na 1 km<sup>2</sup>.

### **Schemat województwa podkarpackiego z wyszczególnieniem Gminy Ostrów**





Gmina położona jest na zachodnim skraju województwa podkarpackiego, od północy graniczy z gminami Przecław i Niwiska, od południa z gminą Ropczyce, od wschodu z gminą Sędziszów Małopolski od zachodu z gminą Dębica.

Gmina Ostrów, położona jest w Kotlinie Sandomierskiej. Jej południowa część wchodzi w skład Pradoliny Podkarpackiej, północna i zachodnia należy do Doliny Dolnej Wisłoki, reszta zaś obszaru znajduje się na Płaskowyżu Kolbuszowskim. Krajobraz Gminy tworzą tereny lekko pofałdowane, wydmy piaskowe, podmokłe łąki, bagna, oczka wodne, płytkie doliny rzek i potoków, masywy leśne, pola uprawne. Główną rzeką Gminy jest Tuszymka, zwana też Kamionką lub Potokiem Ocieckim. Południowym skrajem Gminy przepływa rzeka Wielopolka. Sieć cieków wodnych uzupełniają małe strumienie. W Kamionce znajduje się sztuczny zbiornik wodny, wokół którego powstały ośrodki wypoczynkowe.

### 3.2. Krajobraz kulturowy

Gmina Ostrów posiada wyjątkowe walory przyrodniczo-krajoznawcze. Cała północna część to kraina zbiorników wodnych i stawów, lasów wolnych od wszelkich skażeń i zanieczyszczeń. Raj dla wędkarzy, grzybiarzy, amatorów czarnych jagód, wspaniałe krajobrazy, pachnące żywicą lasy, oryginalne twory przyrody i dzika zwierzyna. Walory naturalne sprawiły, że w gminie powstają gospodarstwa agroturystyczne. Najbardziej znane obiekty stanowiące swoistą atrakcję turystyczną na terenie gminy Ostrów to:

**Kamionka** – na jej terenie znajduje się zalew na rzece Tuszymce, który jest miejscem wypoczynku i rekreacji mieszkańców sąsiednich gmin. Wzdłuż jego brzegów znajdują się ośrodki wczasowe, pole namiotowe oraz przystań wodna. Są tutaj również kąpieliska oraz miejsca do wędkowania. Na terenie Kamionki znajduje się również Ośrodek Szkoleniowo - Wypoczynkowy “CYZIÓWKA”. Kompleks zajmuje powierzchnię ok. 10 ha, której centrum stanowi przepływowe jezioro z piaszczystą plażą.



**Borek Mały** – na terenie po wyrobiskowym kopalni piasku powstał ośrodek rekreacyjny dla mieszkańców sąsiednich gmin. Są tutaj również kąpieliska oraz miejsca do wędkowania.

**Blizna** – to niewielka wieś zlokalizowana pośród lasów gminy Ostrów. Okoliczne lasy i stosunkowo niewielkie zaludnienie przyczyniły się do tego, że podczas II Wojny Światowej założono tu w roku 1939 poligon dla oddziałów SS, przekształcony następnie w latach 1943-1944 w tajny poligon, na którym prowadzono intensywne badania nad

programem broni raketowej V1 i V2. Na terenie otaczającym wieś rozbudowano wojskową infrastrukturę techniczną oraz transportową a następnie przygotowano pola startowe, na których organizowano starty rakiet. Blizna stała się miejscem gdzie Niemcy doskonalili i testowali nową Wunderwaffe. Przede wszystkim były to latające bomby V1, oraz rakiety V2. Pierwszy start rakiety V2 na poligonie w Bliźnie odbył się 5 listopada 1943r. W początkowych próbach wychodziła ich bardzo duża zawodność – ponad 80% rakiet nie docierało do celów. Wybuchaly tuż po starcie lub jeszcze na stanowisku startowym. Jednak analiza lotu oraz badania szczątków pozwoliły na wyeliminowanie błędów i już z początkiem 1944 roku rakiety V2 weszły w skład uzbrojenia Wehrmachtu. Ogółem podczas II wojny światowej wystrzelono ponad 5500 rakiet.

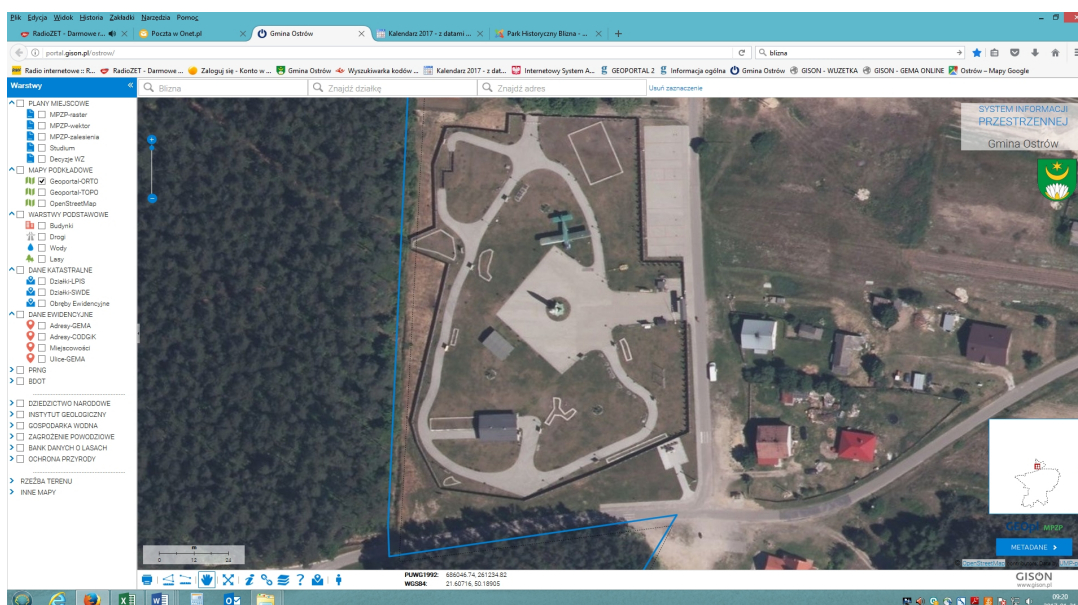
Część obiektów poligonu w Bliźnie zostało zburzone przez wycofujących się Niemców, wiele zniszczono już po wojnie. W dobrym stanie zachowały się do dzisiaj dwa jednakowe stanowiska startowe V-1. Składają się one z ceglano-betonowych bunkrów oraz betonowych płyt i podstaw podpór rampy startowej. W pobliżu nich znajduje się betonowa płyta, z której w początkowym okresie odpalano V-2. Niedaleko znajdują się również pozostałości budynków i platformy rozładunkowej. Obiekty te są obecnie w centrum wsi.

Obecnie w miejscowości Blizna z inicjatywy i na wniosek mieszkańców sołectwa Blizna przy poparciu Rady Gminy w Ostrowie powstał Park Historyczny. Inwestycja jest odpowiedzią na oczekiwania turystów i ludzi zainteresowanych historią.

Głównym celem utworzenia tego Parku było ocalenie od zapomnienia prawdy historycznej o miejscu, które odegrało bardzo dużą rolę w historii II wojny światowej oraz późniejszym kształtowaniu techniki wojskowej. Park powstał dokładnie w terenie autentycznej lokalizacji niemieckiego poligonu broni raketowej V1 i V2.

Park Historyczny Blizna kładzie w swojej ekspozycji duży nacisk na niepodważalną rolę działającą na tym terenie Armii Krajowej, która przyczyniła się do zdemaskowania jednej z najbardziej strzeżonych tajemnic Hitlera. Dzięki zaangażowaniu żołnierzy Armii Krajowej, wynaleziono w Londynie sposób na zmianę kierunku lotu rakiety V2, co spowodowało, że większość rakiet nie dolatywała nad wymierzone cele. Wywiadowcze działania Armii Krajowej w zakresie broni V2 na poligonie w Bliźnie są uważane przez historyków i znawców tematu jako ważne dla dalszego przebiegu II wojny światowej.

Doprowadzenie przez Hitlera do użycia broni raketowej na szeroką skalę oraz przystosowanie rakiet do przenoszenia ładunków nuklearnych mogło spowodować zupełnie inne potoczenie się historii współczesnego świata.




Gmina Ostrów ma zamiar w kolejnych latach sukcesywnie uzupełniać i powiększać ekspozycję Parku tak, aby jak najlepiej spełniał on swoją edukacyjną i historyczną funkcję.

W wyniku otwarcia Parku Historycznego, Bliznę odwiedziło w ciągu pierwszych trzech miesięcy kilka tysięcy turystów, co potwierdziło potrzebę realizacji przedmiotowego projektu. Lokalizacja inwestycji w sołectwie Blizna wpływa również pozytywnie na rozwój drobnej przedsiębiorczości oraz usług agroturystycznych.



**Ocieka** – w której są zlokalizowane bunkry stanowiące element ochrony poligonu w Bliznie. Bunkry te zlokalizowane są na południe od obozu doświadczalnego V2 w centrum poligonu i mają bezpośredni związek z ćwiczeniami SS przeprowadzanymi na poligonie "Heidelager". Są to bunkry żelbetowe o grubości ścian powyżej 1 metra .



Na terenie Gminy Ostrów turyści poza przyrodą podziwiać mogą kilka cennych obiektów zabytkowych - dworów, kościołów. Do najbardziej znanych obiektów zabytkowych należy zaliczyć:

**Skrzyszów** - murowany dwór, wzniesiony w XVI wieku dla Hieronima Mieleckiego (obecnie własność prywatna) w którym ongiś znajdował się m.in. zbor ariński. Nieopodal dworu znajdują się pozostałości wczesnośredniowiecznego grodziska.

**Ocieka** – kościół parafialny (1908 - 1910) p.w. św. Katarzyny oraz kaplica grobowa Romerów na cmentarzu (1905).

**Ostrów** - kościół parafialny p.w. Matki Boskiej Królowej Polski (1921 - 1923) oraz zagroda Jana Stręka – kolekcjonera i rzeźbiarza.

**Wola Ociecka** - dwór murowany z XIX wieku otoczony parkiem.

Krajobraz kulturowy gminy obfituje w liczne pierwotne, pojedyncze obiekty o tradycyjnej zabudowie drewnianej, kościoły, kaplice, cmentarze, zespoły folwarczne, pałacowo-ogrodowe. Ich zachowanie i wykorzystanie stanowi doskonałe narzędzie do budowania wizerunku obszarów wiejskich i rolniczych na poziomie lokalnym. Zachowanie dziedzictwa kulturowego przyczynia się do podkreślenia indywidualności i wyjątkowości poszczególnych obszarów.



### 3.3. Charakterystyka zabytków na terenie Gminy Ostrów.

Początki osadnictwa w rejonie Ostrowa sięgają młodszej epoki kamienia (5000 - 1800 p.n.e.). Co prawda, brakuje tu materiałów z badań archeologicznych, jednakże pojedyncze, często przypadkowe znaleziska pozwalają na stwierdzenie, że w tym okresie, na skraju Puszczy Sandomierskiej - pojawili się łowcy, polujący na dziką zwierzynę, zajmujący się też zbieraniem owoców lasu.

W Ociece odkryto toporek kamienny, a w Kamionce, Ostrowie i Skrzyszowie - fragmenty ceramiki neolitycznej związanej z kręgiem tzw. kultur ceramiki wstęgowej.

Z młodszej epoki kamienia pochodzą także ułamki narzędzi krzemiennych z Kozodrzy, Skrzyszowa, Kamionki i Ostrowa, charakterystyczne dla neolitu.

W epoce brązu (1800 - 700 p.n.e.) osadnictwo miało bardziej stacjonarny charakter. Na obszarze Małopolski panowała wówczas niepodzielnie wielka kultura łużycka. Z jej młodszej fazy, okresu halsztackiego (700 - 400 p.n.e.) pochodzą znaleziska ceramiki ze Skrzyszowa i Kamionki. O ciągłości osadnictwa świadczą skorupy naczyń z okresu rzymskiego (1-401. n.e.), znalezione w Skrzyszowie i Kamionce.

We wczesnym średniowieczu tereny te były zamieszkałe przez ludność rolniczą. Świadczą o tym m.in. fragmenty glinianych naczyń z Kamionki i Kozodrzy. Znaleziska te pochodzą jednak z XII - XIII wieku, brakuje natomiast stanowisk archeologicznych z okresu VI - XI w.

Na XI - XIII wiek datowane jest przez niektórych badaczy grodzisko w Skrzyszowie, obok dawnego dworu, w miejscu nazywanym do tej pory „Wały”. Obiekt ten nie został jednak rozpoznany archeologicznie i według opinii części naukowców jest znacznie późniejszy - być może pochodzi z czasów wojen szwedzkich.

### 3.3.1. Obiekty zabytkowe wpisane do Rejestru Zabytków z terenu Gminy Ostrów

Lp.	Miejscowość	Adres obiektu	Obiekt	Nr rejestru	Data wpisania do rejestru	Uwagi
1	WOLA OCIECKA	WOLA OCIECKA 90	ZESPÓŁ DWORSKI - DWÓR	A-953	13.03.1976r.	Właściciel: KĘPKA WŁADYSŁAW
2	WOLA OCIECKA	NA TERENIE PARKU DWORSKIEGO	ZESPÓŁ DWORSKI - KAPLICA PW ŚW. ANNY	A-953	13.03.1976r.	Właściciel: GMINA użytkownik: SZKOŁA
3	WOLA OCIECKA	WOLA OCIECKA 90	ZESPÓŁ DWORSKI - PARK KRAJOBRAZOWY Z ALEJĄ	A-953	13.03.1976r.	Właściciel: KĘPKA WŁADYSŁAW
4	SKRZYSZÓW	SKRZYSZÓW 63	ZESPÓŁ DWORSKI - DWÓR OBRONNY	A-959	06.05.1976r.	Właściciel: LECH TADEUSZ
5	SKRZYSZÓW	SKRZYSZÓW 63	ZESPÓŁ DWORSKI - FRAGMENT MURU BARBAKANU	A-959	06.05.1976r.	Właściciel: LECH TADEUSZ
6	SKRZYSZÓW	SKRZYSZÓW 63	ZESPÓŁ DWORSKI - POZOSTAŁOŚCI FORTYFIKACJI	A-959	06.05.1976r.	Właściciel: LECH TADEUSZ
7	SKRZYSZÓW	W OBRĘBIE FORTYFIKACJI ZIEMNYCH DWORU	ZESPÓŁ DWORSKI - KAPLICZKA	A-959	06.05.1976r.	Właściciel: WARCHOŁ JAN
8	SKRZYSZÓW	SKRZYSZÓW 63	ZESPÓŁ DWORSKI - PARK	A-959	06.05.1976r.	Właściciel: LECH TADEUSZ
9	OSTRÓW	OSTRÓW 94	KOŚCIÓŁ PARAFIALNY PW. NMP KRÓLOWEJ POLSKI	A-190	16.02.2007r.	Właściciel: PARAFIA OSTRÓW
10	OSTRÓW	OSTRÓW 94	KOŚCIÓŁ PARAFIALNY PW. NMP KRÓLOWEJ POLSKI - DZWONNICA	A-190	16.02.2007r.	Właściciel: PARAFIA OSTRÓW

Gminny Program Opieki nad Zabytkami Gminy Ostrów

11	SKRZYSZÓW	SKRZYSZÓW	STANOWISKO ARCHEOLOGICZNE NR 1	A-828	30.12.1972r,	Pozostałości fortyfikacji ziemnych
----	-----------	-----------	-----------------------------------	-------	--------------	--

**3.3.2. Ewidencja zabytków architektury, budownictwa i archeologii**

(zweryfikowana przez UG Ostrów w 2017 r. do Programu Opieki nad Zabytkami na lata 2017 - 2021).

Lp.	Miejscowość	Obiekt	Adres	Materiał	Datowanie	Użytkownik	Rejestr zabytków	Uwagi
1.	<b>BLIZNA</b>	Kapliczka	od strony Woli Ocieckiej	mur.	1948 r.			bud. Ludwik Styczyński
2.	BLIZNA	Zespół bunkrów poniemieckich Płyty startowe po wyrzutniach V1 i V2	przy drodze powiatowej na pln. od kapliczki	żel.-mur.	ok. 1940 r.			2 bunkry, 2 płyty startowe
3.	<b>KAMIONKA</b>	Kapliczka		mur.	poł. XIX w.	Tekla Daniel		przebud. 1910 r., remont 1965 r.
4.	KAMIONKA	Zagroda – dom	nr 237	drewn.	poł. XIX w.	Stanisław Świder		obecnie ruina
5.	KAMIONKA	Dom	nr 97	drewn.	4 ćw. XIX w.	Maria Fryz		
6.	<b>KOZODRZA</b>	Kapliczka	przy drodze Kozodrza - Witkowice	mur.	k. XIX w.	Franciszek Dworzak		obiekt posiada kartę ewidencyjną
7.	KOZODRZA	Szkoła	nr 174	mur.	1910 r.			
8.	KOZODRZA	Młyn		mur.	l. 20 XX w.			
9.	KOZODRZA	Zespół zagrody młynarskiej - młyn	nr 480	mur.	1910 r.			
10.	KOZODRZA	Zespół zagrody młynarskiej -dom	nr 479	mur.	1910 r.			remont 1989 r., (przerwany)
11.	KOZODRZA	Zespół zagrody młynarskiej -budynek gospodarczy	nr 479	mur.	1910 r.			remont i przebud. 1898 r.
12.	KOZODRZA	Dom	nr 334	drewn.	k. XIX w.	S. Maciejko		remont 1928 r.

13.	<b>OCIEKA</b>	Układ przestrzenny wsi			XV – 1950 r.			
14.	OCIEKA	Zespół kościoła parafialnego - kościół p.w. Św. Katarzyny	nr 344	mur.	1908 – 1910 r.	Parafia Rzymsko – Katolicka		bud. Stanisław Stawiński, uszkodzenie wieży, pożar dachu 1944 remont 1948 r, kościół posiada kartę ewidencyjną
15.	OCIEKA	Zespół kościoła parafialnego - dzwonnica		mur.	1949 r.	Parafia Rzym. – Kat.		
16.	OCIEKA	Zespół kościoła parafialnego ogrodzenie z bramką		mur.	pocz. XX w.	Parafia Rzym. – Kat.		wyremontowane
17.	OCIEKA	Zespół kościoła parafialnego - plebania	nr 351	mur.	1905 r.	Parafia Rzym. – Kat.		częściowo przebudowana
18.	OCIEKA	Kaplica cmentarna	nr 339	mur.	1905 r.	Parafia Rzym. – Kat.		
19.	OCIEKA przys. Kmiecie	Kapliczka	obok nr 235	mur.	przed 1900 r.			
20.	OCIEKA	Zespół bunkrów poniemieckich		żelb.	1940 r.			8 sztuk
21.	OCIEKA przys. Sadykierz	Kuźnica			XVI w. (?)			pozostałości (groble, wały, stawy, hałdy)
22.	<b>OSTRÓW</b>	Zespół kościoła parafialnego - kościół p.w. NMP Królowej Polski	nr 94	drewn.	1921 – 1923 r.	Parafia Rzym. – Kat.	A-190 16.02.2007	proj. arch. Piotr Domaszek (?), zniszczony w 1944 r., odbud. 1954 – 1955r., remont 1966 r. obiekt posiada kartę ewidencyjną

23.	OSTRÓW	Zespół kościoła parafialnego - plebania	nr 479	mur.	1919 r.	Parafia Rzym. – Kat.		ob. magazyn
24.	OSTRÓW	Zespół kościoła parafialnego - dzwonnica		mur.	1957r.	Parafia Rzym. – Kat.	A-190 16.02.2007	
25.	OSTRÓW	Kaplica mszalna p.w. MB Królowej Świata		mur.	1904 r.	Parafia Rzym. – Kat.		arch. Piotr Domaszek (?), fund. Szymon Boś
26.	OSTRÓW przys. Kozia	Kapliczka		mur.	1913 r.			remont po 1944
27.	OSTRÓW	Kapliczka	obok nr 228	mur.	XIX/XX w.			
28.	OSTRÓW przys. Zagrody	Kapliczka	obok nr 285	kam.	Pocz. XX w.			
29.	OSTRÓW	Kapliczka	obok nr 113	mur.	Pocz. XX w.			
30.	OSTRÓW przys. Kozia	Kapliczka		mur.	1 ćw. XX w.			
31.	OSTRÓW	Krzyż	na granicy Ostrowa	żel.	1910 r.			
32.	OSTRÓW	Szkoła	nr 215	mur.	1910 r.			
33.	OSTRÓW	Bunkier poniemiecki			ok. 1940 r.			
34.	<b>SKRZYSZÓW</b>	Kaplica	obok domu nr 76	mur.	1900 r.	Jadwiga Kuraś		obiekt posiada kartę ewidencyjną
35.	SKRZYSZÓW Przys. Budzyń	kapliczka	Koło mostu na rzece Wielopolka	mur.	1934 r.			
36.	SKRZYSZÓW	Zespół dworski - dwór	nr 63	mur.	1 poł. XVI w.	Tadeusz Lech	A – 959 6.05.76	zdeastrowany 1946 r., przebud. po 1915 r., remont 1990 – 1991 obiekt posiada kartę ewidencyjną

37.	SKRZYSZÓW	Zespół dworski - fragmenty muru barbakanu		mur. (kam.)	XVI w.	Tadeusz Lech	A – 959 6.05.76	
38.	SKRZYSZÓW	Zespół dworski - pozostałości fortyfikacji		ziemn.	XVI w.	Tadeusz Lech	A – 959 6.05.76	częściowo rozebrane w 1967 r. obiekt posiada kartę ewidencyjną
39.	SKRZYSZÓW	Zespół dworski - kapliczka		drewn.	1860 r.	Tadeusz Lech	A – 959 6.05.76	obiekt posiada kartę ewidencyjną
40.	SKRZYSZÓW	Zespół dworski - park			XIX w.	Tadeusz Lech	A – 959 6.05.76	
41.	SKRZYSZÓW	Szkoła		mur.	1. 30-te XX w.			obok nowej szkoły
42.	SKRZYSZÓW	Zagroda – dom	nr 166	drewn.	4 ćw. XIX w.	Małgorzata Wąs		przebud. 1920 r.
43.	SKRZYSZÓW	- obora	nr 166	drewn.	4 ćw. XIX w.	Małgorzata Wąs		przebud. 1920 r.
44.	SKRZYSZÓW	Zagroda – dom	nr 188	drewn.	1903 r.	Anna Majcher		
45.	SKRZYSZÓW	- stajnia	nr 188	drewn.	1903 r.	Anna Majcher		
46.	<b>WOLA OCIECKA</b>	Zespół dworski - dwór		mur.	2 ćw. XIX w.	Władysław Kępka	A – 953 13.03.76	obiekt posiada kartę ewidencyjną
47.	WOLA OCIECKA	Zespół dworski - kaplica p.w. Św. Anny		mur.	1830 r.	Władysław Kępka	A – 953 13.03.76	obiekt posiada kartę ewidencyjną
48.	WOLA OCIECKA	- park krajobrazowy z aleją			XIX w.	Władysław Kępka	A – 953 13.03.76	
49.	WOLA OCIECKA	Dom	nr 117	drewn.	k. XIX w.	UG Ostrów		d. agronomówka obecnie ruina

Zapis obiekt posiada kartę ewidencyjną oznacza, że w archiwum UOZ – Delegatura w Rzeszowie znajduje się karta ewidencyjna zabytku architektury i budownictwa

## 3.3.3. Wykaz stanowisk archeologicznych

Lp.	Miejscowość	Adres obiektu	Nr obszaru AZP	Nr stan. na obszarze	Nr stan. w miejsc.	Nr ewidencji gminnej	Funkcja i chronologia
1	WOLA OCIECKA	Wola Ociecka Nr ewid. dz. 796	100-72	9	5	58	Ślady osadnictwa z okresu mezolitu.
2	WOLA OCIECKA	Wola Ociecka Nr ewid. dz. 937	100-72	12	6	59	Obozowisko z okresu mezolitu.
3	BLIZNA	Blizna Nr ewid. dz. 69	100-72	17	1	60	Ślady osadnictwa z okresu schyłkowego paeolitu.
4	OCIEKA	Ocieka Nr ewid. dz. 438	101-72	1	2	61	Ślady osadnictwa z okresu kultury przeworskiej, fragmenty ceramiczne.
5	OCIEKA	Ocieka Nr ewid. dz. 443	101-72	2	3	62	Ślady osadnictwa pradziejowego, fragmenty ceramiczne.
6	OSTRÓW	Ostrów Nr ewid. dz. 1132/2, 1135	101-72	3	16	63	Osada neolityczna, fragmenty ceramiczne. Osada pradziejowa, fragmenty ceramiczne.
7	OSTRÓW	Ostrów Nr ewid. dz. 1172	101-72	4	17	64	Ślady osadnictwa z epoki kamiennej.
8	OSTRÓW	Ostrów Nr ewid. dz. 1156	101-72	5	18	65	Ślady osadnictwa pradziejowego, fragmenty ceramiczne.
9	OSTRÓW	Ostrów Nr ewid. dz. 1208	101-72	6	19	66	Ślady osadnictwa pradziejowego, fragmenty ceramiczne.
10	WOLA OCIECKA	Wola Ociecka Nr ewid. dz. 637	101-72	8	5	67	Ślady osadnictwa z okresu mezolitu.
11	WOLA OCIECKA	Wola Ociecka Nr ewid. dz. 713	101-72	9	6	68	Ślady osadnictwa z okresu kultury przeworskiej, fragmenty ceramiczne.
12	WOLA OCIECKA	Wola Ociecka Nr ewid. dz. 687	101-72	12	7	69	Ślady osadnictwa neolitycznego, fragmenty ceramiczne.
13	WOLA OCIECKA	Wola Ociecka Nr ewid. dz. 571	101-72	13	8	70	Ślady osadnictwa pradziejowego, fragmenty ceramiczne.
14	OCIEKA	Ocieka Nr ewid. dz. 952	101-72	10	4	71	Ślady osadnictwa z epoki kamiennej.
15	OCIEKA	Ocieka Nr ewid. dz. 938	101-72	5	11	72	Ślady osadnictwa neolitycznego, fragmenty ceramiczne.
16	OCIEKA	Ocieka Nr ewid. dz. 191	101-72	14	6	73	Ślady osadnictwa pradziejowego, fragmenty ceramiczne.
17	OCIEKA	Ocieka Nr ewid. dz. 183	101-72	15	7	74	Ślady osadnictwa z okresu kultury przeworskiej, fragmenty ceramiczne.
18	OSTRÓW	Ostrów Nr ewid. dz. 1509, 1510/1, 1510/2, 1513, 1514, 1515, 1516	102-72	27	12	75	Osada neolityczna, fragmenty ceramiczne. Osada pradziejowa, fragmenty ceramiczne.
19	OSTRÓW	Ostrów Nr ewid. dz. 1547/1, 1548, 1549, 1554, 1557	102-72	28	13	76	Osada neolityczna, fragmenty ceramiczne, dołupki narzędzi krzemiennych. Osada pradziejowa, fragmenty ceramiczne. Osada wczesnośredniowieczna, formy ceramiczne.
20	OSTRÓW	Ostrów Nr ewid. dz. 1212- 1219	102-72	29	14	77	Osada przeworska, fragmenty ceramiczne. Osada średniowieczna, fragmenty ceramiczne.

21	OSTRÓW	Ostrów Nr ewid. dz. 1658, 1659	102-72	30	15	78	Ślady osadnictwa z okresu kultury przeworskiej, formy ceramiczne. Osada pradziejowa, formy ceramiczne.
22	KOZODRZA	Kozodrza Nr ewid. dz. 2082	102-72	31	6	79	Ślady osadnictwa z okresu kultury przeworskiej, formy ceramiczne. Ślady osadnictwa średniowiecznego, formy ceramiczne.
23	KOZODRZA	Kozodrza Nr ewid. dz. 1111	102-72	32	7	80	Ślady osadnictwa neolitycznego, fragmenty ceramiczne.
24	KOZODRZA	Kozodrza Nr ewid. dz. 1094	102-72	33	8	81	Ślady osadnictwa pradziejowego, fragmenty ceramiczne.
25	SKRZYSZÓW	Skrzyszów Nr ewid. dz. 727, 728, 735, 736	102-72	37	8	82	Osada neolityczna, fragmenty ceramiczne. Osada trzciniecka, formy ceramiczne. Osada przeworska, formy ceramiczne. Osada wczesno średniowieczna, formy ceramiczne. Osada późnośredniowieczna, formy ceramiczne.
26	SKRZYSZÓW	Skrzyszów Nr ewid. dz. 776, 784, 787	102-72	38	9	83	Ślady osadnictwa pradziejowego, fragmenty ceramiczne.
27	SKRZYSZÓW	Skrzyszów Nr ewid. dz. 756	102-72	39	10	84	Osada przeworska, formy ceramiczne.
28	SKRZYSZÓW	Skrzyszów Nr ewid. dz. 374	102-72	11	40	85	Ślady osadnictwa z okresu kultury przeworskiej, formy ceramiczne.
29	SKRZYSZÓW	Skrzyszów Nr ewid. dz. 711/2, 714	102-72	41	12	86	Ślady osadnictwa kultury trzcinieckiej. Ślady osadnictwa pradziejowego, fragmenty ceramiczne.
30	SKRZYSZÓW	Skrzyszów Nr ewid. dz. 717	102-72	42	13	87	Ślady osadnictwa późnośredniowiecznego, fragmenty ceramiczne.
31	SKRZYSZÓW	Skrzyszów Nr ewid. dz. 718	102-72	43	14	88	Ślady osadnictwa pradziejowego, fragmenty ceramiczne. Ślady osadnictwa późnośredniowiecznego, fragmenty ceramiczne.
32	SKRZYSZÓW	Skrzyszów Nr ewid. dz. 567	102-72	44	15	89	Ślady osadnictwa wczesnośredniowiecznego, fragmenty ceramiczne.
33	SKRZYSZÓW	Skrzyszów Nr ewid. dz. 954	102-72	103	16	90	Ślady osadnictwa kultury przeworskiej, fragmenty ceramiczne.
34	SKRZYSZÓW	Skrzyszów Nr ewid. dz. 1018	102-72	104	17	91	Ślady osadnictwa pradziejowego, fragmenty ceramiczne.
35	SKRZYSZÓW	Skrzyszów Nr ewid. dz. 1102	102-72	105	18	92	Ślady osadnictwa z epoki kamiennej, łuska narzędzia krzemienno. Ślady osadnictwa późnośredniowiecznego.
36	SKRZYSZÓW	Skrzyszów Nr ewid. dz. 1077, 1078, 1079, 1095, 1137	102-72	106	19	93	Osada przeworska, fragmenty ceramiczne.
37	SKRZYSZÓW	Skrzyszów Nr ewid. dz. 1140	102-72	107	20	94	Ślady osadnictwa pradziejowego, fragmenty ceramiczne.
38	SKRZYSZÓW	Skrzyszów Nr ewid. dz. 796, 802	102-72	2	2	95	Osada z epoki kamiennej, odłupki krzemienno narzędzi. Osada grupy tarnobrzeskiej, fragmenty ceramiczne. Osada pradziejowa, fragmenty ceramiczne. Osada późnośredniowieczna, fragmenty ceramiczne.
39	KOZODRZA	Kozodrza Nr ewid. dz. 1381, 1384	102-72	8	2	96	Ślady osadnictwa pradziejowego, fragmenty ceramiczne. Ślady osadnictwa późnośredniowiecznego, fragmenty ceramiczne (na trasie autostrady).
40	KOZODRZA	Kozodrza Nr ewid. dz. 1289	102-72	9	3	97	Osada pradziejowa, fragmenty ceramiczne (na trasie autostrady).

41	KOZODRZA	Kozodrza Nr ewid. dz. 1198, 1184/2, 1183	102-72	10	4	98	Osada pradziejowa, fragmenty ceramiczne (na trasie autostrady).
42	KOZODRZA	Kozodrza Nr ewid. dz. 1128, 1130, 1133-1135	102-72	11	5	99	Ślady osadnictwa neolitycznego, fragmenty ceramiczne. Osada grupy tarnobrzeskiej, fragmenty ceramiczne (na trasie autostrady).
43	KOZODRZA	Kozodrza Nr ewid. dz. 1031, 1034, 1032, 1033	102-72	12	6	100	Osada przeworska, fragmenty ceramiczne (na trasie autostrady).
44	OSTRÓW	Ostrów Nr ewid. dz. 2151, 2153	102-72	13	2	101	Ślady osadnictwa grupy tarnobrzeskiej, fragmenty ceramiczne. Ślady osadnictwa późnośredniowiecznego, fragmenty ceramiczne.
45	OSTRÓW	Ostrów Nr ewid. dz. 932	102-72	14	3	102	Ślady osadnictwa wczesnośredniowiecznego, fragmenty ceramiczne.
46	OSTRÓW	Ostrów Nr ewid. dz. 1048	102-72	15	4	103	Ślady osadnictwa pradziejowego, fragmenty ceramiczne (na trasie autostrady).
47	OSTRÓW	Ostrów Nr ewid. dz. -	102-72	16	5	104	Ślady osadnictwa neolitycznego, fragmenty ceramiczne (na trasie autostrady).
48	SKRZYSZÓW	Skrzyszków Nr ewid. dz. 586, 587	102-72	17	3	105	Osada neolityczna, fragmenty ceramiczne. Osada pradziejowa, fragmenty ceramiczne.
49	SKRZYSZÓW	Skrzyszków Nr ewid. dz. 676, 677, 678	102-72	18	4	106	Osada pradziejowa, fragmenty ceramiczne. Osada późnośredniowieczna, fragmenty ceramiczne.
50	SKRZYSZÓW	Skrzyszków Nr ewid. dz. 1227, 1228, 1232	102-72	19	5	107	Osada neolityczna, fragmenty ceramiczne. Osada przeworska, fragmenty ceramiczne. Osada wczesnośredniowieczna, fragmenty ceramiczne. Stanowisko częściowo zniszczone przez cmentarz.
51	SKRZYSZÓW	Skrzyszków Nr ewid. dz. 218	102-72	20	7	108	Osada grupy tarnobrzeskiej, fragmenty ceramiczne.
52	OSTRÓW	Ostrów Nr ewid. dz. 819	102-72	21	6	109	Ślady osadnictwa wczesnośredniowiecznego, fragmenty ceramiczne.
53	OSTRÓW	Ostrów Nr ewid. dz. 1418, 1419, 1420, 1421, 1422	102-72	22	7	110	Osada neolityczna, fragmenty ceramiczne. Ślady osadnictwa pradziejowego, fragmenty ceramiczne.
54	OSTRÓW	Ostrów Nr ewid. dz. 1006	102-72	23	8	111	Ślady osadnictwa wczesnośredniowiecznego, fragmenty ceramiczne.
55	OSTRÓW	Ostrów Nr ewid. dz. 1324, 1325, 1326/1, 1326/2	102-72	24	9	112	Osada przeworska, fragmenty ceramiczne.
56	OSTRÓW	Ostrów Nr ewid. dz. 1339/1	102-72	25	10	113	Ślady osadnictwa pradziejowego, fragmenty ceramiczne.
57	OSTRÓW	Ostrów Nr ewid. dz. 1958, 1959	102-72	26	11	114	Ślady osadnictwa grupy tarnobrzeskiej, fragmenty ceramiczne.

## **4. UWARUNKOWANIA WEWNĘTRZNE OCHRONY ZASOBÓW DZIEDZICTWA I KRAJOBRAZU KULTUROWEGO**

### **4.1. Stan zachowania zabytków archeologicznych oraz istotne zagrożenia dla zabytków archeologicznych.**

Stanowiska archeologiczne podlegają stałym zagrożeniom. Z każdym rokiem, wraz z rozwojem techniki, intensyfikacją działalności przemysłowej, gospodarczej, rolniczej rośnie stopień ich zagrożenia oraz pojawiają się nowe. W myśl art. 6 pkt 3 Ustawy z dnia 23 lipca 2003r. o ochronie zabytków i opiece nad zabytkami (Dz. U. z 2014 r., poz. 1446) wszystkie zabytki archeologiczne – bez względu na stan zachowania podlegają ochronie i opiece. Należy przy tym pamiętać, że zasięg stanowisk archeologicznych został wyznaczony na mapach na podstawie badań powierzchniowych. Jednak nie może on odpowiadać dokładnie zasięgowi występowania pozostałości osadnictwa pradziejowego pod ziemią. Dlatego należy traktować go zawsze orientacyjnie, może bowiem okazać się, że obiekty archeologiczne zalegają także w sąsiedztwie wyznaczonego na podstawie obserwacji powierzchniowej, zasięgu stanowiska.

Najlepiej zachowane są stanowiska archeologiczne położone na terenach niezabudowanych, nieużytkach oraz terenach zalesionych. Należy tutaj przypomnieć, że ustawa o ochronie zabytków i opiece nad zabytkami nakłada na każdego, kto zamierza realizować nowe zalesienia lub zmianę charakteru dotychczasowej działalności leśnej na terenie, na którym znajdują się zabytki archeologiczne, obowiązek pokrycia kosztów badań archeologicznych oraz ich dokumentacji.

Należy zauważyć, że dla Gminy Ostrów charakterystyczny jest duży udział działalności rolniczej, zwłaszcza intensywnej orki (użytki rolne zajmują 53% powierzchni gminy Ostrów).

Dużym zagrożeniem dla stanowisk archeologicznych są natomiast inwestycje budowlane i przemysłowe (zwłaszcza rozwój budownictwa mieszkalnego i przemysłowego oraz budowa dróg), eksploatacja żwirowni. Istotnym zagrożeniem dla gminy Ostrów jest też udział gruntów pod lasami (39% powierzchni gminy).

Do innego rodzaju zagrożeń należy działalność nielegalnych poszukiwaczy. Zagrożają oni przede wszystkim cmentarzyskom oraz stanowiskom o własnej formie krajobrazowej, pozostałościami z okresu II wojny światowej. Również przebudowa układów urbanistycznych

proceedzi często do naruszenia średniowiecznych i nowożytnych nawarstwień kulturowych. W związku z tym wszystkie prace ziemne wymagają jednoczesnego prowadzenia badań archeologicznych. Wyniki badań często stanowią jedyną dokumentację następujących po sobie faktów osadniczych na tym terenie. Pozwalają one skorygować, uszczegółwić i potwierdzić informacje uzyskane ze źródeł pisanych. Pozyskany w trakcie badań materiał ruchomy umożliwia uzupełnienie danych o kulturze materialnej mieszkańców.

Zagrożeniem dla dziedzictwa archeologicznego jest też rozwój turystyki zwłaszcza nad rzekami, jeziorami i w obszarach leśnych. Tereny te atrakcyjne pod względem rekreacyjnym obecnie, często były również okupowane przez ludzi w pradziejach i wczesnym średniowieczu. Dostęp do wody, który stanowił podstawę egzystencji osadniczej umożliwiał tworzenie niezwykle licznych osad o metryce sięgającej od epoki kamienia po czasy nowożytne. Dlatego dla ochrony archeologicznego dziedzictwa kulturowego, na obszarach występowania stanowisk archeologicznych oraz w strefie ich ochrony, podczas inwestycji związanych z pracami ziemnymi, wymagane jest prowadzenie badań archeologicznych. Na badania archeologiczne należy uzyskać pozwolenie Wojewódzkiego Konserwatora Zabytków w Rzeszowie przed otrzymaniem pozwolenia na budowę lub przed rozpoczęciem prac ziemnych.

Natomiast stanowiska archeologiczne wpisane do rejestru zabytków objęte są ścisłą ochroną konserwatorską zgodnie z art. 7, ust. 1, Ustawy o ochronie i opiece nad zabytkami z dnia 23 lipca 2003 r. (Dz. U. z 24.10.2014 r., poz. 1446). Dlatego zakazuje się prowadzenia wszelkich robót budowlanych czy przemysłowych na terenie wyżej wymienionych stanowisk. Prace porządkowe prowadzone w obrębie stanowisk archeologicznych wpisanych do rejestru zabytków wymagają uzgodnienia z Wojewódzkim Konserwatorem Zabytków w Rzeszowie.

#### **4.2. Uwarunkowania wewnętrzne wynikające ze Studium Uwarunkowań i Kierunków Zagospodarowania Przestrzennego Gminy Ostrów.**

Studium zostało przyjęte Uchwałą Nr XVIII/95/2000 Rady Gminy w Ostrowie z dnia 19 kwietnia 2000 r. Studium uwarunkowań i kierunków zagospodarowania przestrzennego gminy Ostrów jest opracowaniem określającym politykę przestrzenną gminy przy uwzględnieniu uwarunkowań, celów i kierunków polityki przestrzennej państwa na obszarze województwa.

Nadrzędny cel rozwoju gminy to zapewnienie swym mieszkańcom wzrostu jakości życia. W uchwalonej „Strategii Rozwoju Gminy” przyjęto, że gmina docelowo chce pozostać gminą rolniczą i ekologicznie czystą oraz być atrakcyjną turystycznie i wzmocnioną gospodarczo.

Celami strategicznymi w sferze gospodarowania przestrzenią, pozwalającymi urzeczywistnić powyższą wizję gminy są:

- ochrona środowiska przyrodniczego i harmonizowanie rozwoju przestrzennego z walorami tego środowiska,
- utrzymanie ciągłości kulturowej poprzez zachowanie materialnego dziedzictwa kulturowego,
- utrzymanie, rozbudowa i modernizacja infrastruktury społecznej,
- tworzenie warunków dla rozwoju wytwórczości, usług komercyjnych i przetwórstwa na bazie posiadanych surowców oraz produkcji rolnej i leśnej,
- modernizacja istniejącej bazy wypoczynkowo-turystycznej i tworzenie warunków dla dalszego rozwoju funkcji turystycznej,
- budowa, rozbudowa i modernizacja systemu infrastruktury technicznej i komunikacji.

Ochrona środowiska jest najważniejszym celem strategicznym, wymagającym długofalowych działań, uwzględnionych we wszystkich dziedzinach związanych z gospodarowaniem przestrzenią.

Biorąc pod uwagę istniejące uwarunkowania, docelowe zagospodarowanie gminy winno uwzględniać:

1) ochronę wartościowych obszarów i obiektów przyrodniczych poprzez:

a) respektowanie zasad ustalonych prawnie:

- w Mielecko-Kolbuszowsko-Głogowskim Obszarze Chronionego Krajobrazu, funkcjonującego na mocy Uchwały NR XXXIX/785/13 Sejmiku Województwa Podkarpackiego z dnia 28 października 2013r. w sprawie Mielecko – Kolbuszowsko – Głogowskiego Obszaru Chronionego Krajobrazu,
- w lasach ochronnych – Zarządzeniem Nr 179 Ministra Ochrony Środowiska Zasobów Naturalnych i Leśnictwa z dnia 01.08.1995r. oraz uchwała nr XIX/66/83 WRN w Rzeszowie dn. 20.10.1983r.,
- na obszarze głównego Zbiornika Wód Podziemnych i jego strefy ochronnej – Decyzją nr KDH 1/013/6037/97 Ministra OŚZNiL z dn. 18.07.1997r.,
- na obszarze górniczym gazu ziemnego „Blizna – Ocieka” – Decyzją Nr 28/96 Ministra

OŚZNiL z dn. 10.07.1996r.,

- dla grup i pojedynczych drzew – w Wojewódzkim Rejestrze Pomników Przyrody i Uchwałą Nr XII/74/95 RG Ostrów z dn. 28.09.1995r.,
  - dla użytkowników ekologicznych – Rozporządzeniem Nr 58/96 Wojewody Rzeszowskiego z dn. 06.12.1996r.,
- b) rozszerzenie ochrony prawnej na pokazane orientacyjnie na rysunku studium:
- wartościowe okazy drzew i lasy położone w strefie ochronnej ujęcia wody „Biały Bór”,
  - projektowane użytki ekologiczne (dwa stanowiska w lasach Kamionki i jezioro polodowcowe w Ociece – przysiółek Sadykierz),
- 2) zachowanie w największym stopniu walorów obszaru gminy i umożliwienie funkcjonowania ekosystemów dla zachowania równowagi przyrodniczej,
- 3) przywracanie prawidłowego funkcjonowania środowiska przyrodniczego na terenach zdewastowanych,
- 4) zapewnienie równowagi przyrodniczej i prawidłowych warunków życia w terenach zainwestowanych.

Ochrona wartości zasobów środowiska kulturowego, tj. elementów zagospodarowania przestrzennego o znaczeniu historycznym, zabytkowym i estetycznym, ma zasadnicze znaczenie w tworzeniu tożsamości lokalnej, jakości życia mieszkańców i atrakcyjności turystycznej gminy.

#### **Główne kierunki tej ochrony, to:**

- 1) respektowanie wymogów konserwatorskich w stosunku do obiektów i zespołów zabytków, objętych ochroną prawną tj. wpisanych do „rejestru zabytków” (zespoły dworskie w Skrzyszowie i Woli Ociecekiej, kościół parafialny w Ostrowie),
- 2) objęcie ochron konserwatorską obiektów i zespołów znajdujących się w spisie zabytków, związanych z nimi elementów krajobrazu oraz zasobów archeologicznych poprzez:
- a) ustalenie stref ochrony konserwatorskiej w granicach wstępnie określonych na rysunku „studium”:
- strefa „A” – zespół kościoła w Ociece,
  - strefa „B” – zagroda młyńska w Kozodrzy, kościół w Ostrowie,
  - strefy stanowisk archeologicznych,
- b) zachowanie i konserwację obiektów występujących poza w/w. strefami, takich jak: kaplice, kapliczki, krzyże przydrożne, obeliski, pomniki oraz budynki o cechach zabytkowych

z zachowanymi elementami budownictwa drewnianego.

- 3) zachowanie i wyeksponowanie miejsc upamiętniających wydarzenia historyczne oraz związane z wybitnymi osobistościami,
- 4) dbanie o atrakcyjny krajobraz gminy i kształtowanie nowych wartości kulturowych poprzez poprawę ładu przestrzennego i podnoszenie wartości estetycznych zabudowy na całym obszarze gminy.



#### 4.3. Uwarunkowania wynikające z miejscowych planów zagospodarowania przestrzennego.

Gmina Ostrów nie posiada ogólnego planu zagospodarowania przestrzennego. Posiada natomiast miejscowe plany zagospodarowania przestrzennego dotyczące różnych fragmentów gminy, w każdej miejscowości. W części uchwalonych planów zagospodarowania przestrzennego,

w zależności od obszaru objętego planem, znajdują się zapisy odnoszące się do zasobów dziedzictwa kulturowego występującego na terenie gminy.

Wymieniony poniżej plan zagospodarowania przestrzennego obejmujący centrum miejscowości Ostrów zawiera zapis dotyczący ochrony konserwatorskiej obszarów i obiektów.

- miejscowy plan zagospodarowania przestrzennego nr 1/2005 terenu położonego w rejonie centrum miejscowości Ostrów, uchwalony Uchwałą Nr XXXVI/279/2006 Rady Gminy w Ostrowie z dnia 31 marca 2006r., wraz z późn. zmianami, w tym zmianą nr II-1/2011 uchwaloną Uchwałą Nr XXV/213/13 Rady Gminy w Ostrowie z dnia 22 stycznia 2013r.

W odniesieniu do uwarunkowań ochrony dziedzictwa kulturowego i zabytków oraz dóbr kultury współczesnej ww. miejscowy plan zagospodarowania przestrzennego ustala:

1. Granicę strefy ochrony konserwatorskiej, oznaczone na rysunku zmiany planu Nr 2 i obejmujące zespół zabudowy historycznego kościoła położonego na terenie oznaczonym symbolem 5.U oraz kapliczkę położoną na terenie oznaczonym symbolem 9.RM.
2. W zasięgu granic strefy, o której mowa w ust.1 ustala się:
  - a) nakaz ochrony obiektów zabytkowych poprzez utrzymanie historycznych gabarytów, spadków dachu, historycznej kompozycji elewacji i materiałów elewacyjnych oraz pokryć dachowych,
  - b) nakaz utrzymania skali i proporcji otworów okiennych i drzwiowych oraz ich rozmieszczenia w obiektach zabytkowych,
  - c) zakaz zmiany wyglądu zewnętrznego, w sposób niezgodny ze stylem obiektów zabytkowych poprzez przebudowę, rozbudowę, nadbudowę, czy ocieplanie budynków od zewnątrz,
  - d) zakaz lokalizowania od strony dróg publicznych elementów dekomponujących elewacje obiektów zabytkowych, jak: instalacje, rury gazowe, urządzenia klimatyzacyjne (przy dopuszczeniu wszelkich koniecznych elementów instalacji, jak: skrzynki gazowe i elektryczne, klimatyzatorów, pod warunkiem scalenia kolorystycznego z fasadą i lokalizacji w sposób nienaruszający układu kompozycyjnego i detalu architektonicznego),
  - e) nakaz ochrony historycznego układu urbanistycznego poprzez zachowanie historycznego rozplanowania, zachowanie historycznego układu dróg oraz zachowanie historycznych osi widokowych,

3. Ustala się zasięg strefy ochrony archeologicznej, oznaczony na rysunkach zmiany planu .
4. Na terenach oznaczonych symbolami 2.MN, 5.MN, 17.MN, 9.RM, 1.U,P, 1.KS, 2.KDD, 5.KX, 12.KX położonych w granicach strefy, o której mowa w ust.3, ustala się ochronę konserwatorską zabytków archeologicznych.



## 5. Opis zabytków wpisanych do Rejestru Wojewódzkiego Konserwatora Zabytków

### 5.1. Zespół Dworski w Woli Ocieckiej

Dwór w Woli Ocieckiej to budynek murowany, klasycystyczny, współcześnie przebudowany i adaptowany do nowych potrzeb. Dwór wzniesiony został w latach 30-tych XIX wieku przez Annę i Eustachego Romerów. Budynek ma plan wydłużonego prostokąta. Początkowo dwór miał służyć jako siedziba kolejnych pokoleń hrabiowskiej linii rodu. Ojciec Eustachego, Cyprian Romer w 1818 roku otrzymał tytuł hrabiowski z rąk cesarza Austrii Franciszka II. Od tego momentu tytuł ten przysługiwał jego potomkom. W południowo-wschodnim narożu parku dworskiego postawiono drewnianą kapliczkę. Do dworu należały zabudowania gorzelnii znajdujące się po drugiej stronie głównej drogi. W czasie rabacji w 1846 roku dwór w Woli Ocieckiej szczęśliwie nie został zniszczony ani zrabowany przez chłopstwo. Po śmierci Anny Romerowej w 1866 roku dobra otrzymał syn Władysław, a następnie brat Zygmunt. Wkrótce Zygmunt, dobra przekazał siostrzeńcowi Tomaszowi Romerowi, który w 1896 roku ożenił się z Marią Potocką, córką hr. Stanisława Potockiego i Anny z hr. Działyńskich. Tomasz i Anna zamieszkali w dobrach ocieckich, mieli oni cztery córki. Prawdopodobnie małżeństwo to dokonało przebudowy drewnianej kapliczki dworskiej na murowaną, która otrzymała wygląd estetyczny utrzymany w stylu eklektycznym. W czasie I wojny światowej na skutek napadu oddziału kozackiego na dwór obiekt stracił swe pierwotne wyposażenie. Wykaz właścicieli obejmujący powiat ropczycki pokazuje, że przed 1935 rokiem dobra w Woli Ocieckiej należały do Marii hr. Romerówny, Katarzyny Romerówny, Jadwigi z Romerów Źarskiej, żony rotmistrza Mieczysława, Mieczysława hr. Reya i Anny Gaszyńskiej. Obejmowały one łącznie obszar 147 ha użytków rolnych i 946 ha lasu. Dwór posiadał zarodową oborę rasy siementalskiej. Zabudowania gospodarcze znajdowały się od zachodniej strony założenia dworskiego.

W dworze znajdowało się wiele zabytków m.in. haft z symboliką IHS i datą 1772, szal turecki z XIX w., serwis porcelanowy karlsbadzki zdobiony motywami bratków z 1896 roku, liczne grafiki przedstawiające m. in. Tytusa Działyńskiego i jego urodziwą siostrę.

W czasie okupacji budynek dworu użytkowany był przez Niemców. W 1956 roku dwór zaadaptowano na szkołę. Dlatego też przekształcono jego pierwotny układ. W oryginalnej formie zachowała się tylko wejściowa południowa fasada. Elewację dzieli wgłębny portyk wsparty na czterech kolumnach. Na osi wejścia zachował się owalny gazon z podjazdem. Obecnie w dworku

odbywają się rozmaite imprezy okolicznościowe.



## 5.2. Zespół Dworski w Skrzyszowie

Wzniesiony został w połowie XVI wieku dla Starosty Brzeskiego, Sandomierskiego Hieronima Mieleckiego. Następnie w wieku XVIII stał się własnością rodziny Lubienieckich, później w wieku XIX stał się własnością rodziny Skrzyńskich. W II połowie XIX wieku dworskie ogrody wraz z 200 ha pól i lasów nabyła rodzina Paliszewskich. Pozostały one w rękach rodziny do roku 1939. Po wybuchu II wojny światowej dworkiem zarządzał Niemiec o nazwisku Bożek. Natomiast po wojnie właścicielami stali się kolejno Piotr Chłędowski, Stanisław Karbowniczek, Elżbieta córka Stanisława z synem Zbigniewem Karbowniczkiem. Ostatni w 1988 roku sprzedał dwór. Nowym właścicielem stał się Tadeusz Lech.



Dwór posiada bogatą architekturę. Zwrócony jest frontem na północny wschód. Jest to budynek murowany z cegły, z narożnikami z ciosu wapiennego, tynkowany. Postawiony jest na rzucie kwadratu, dwukondygnacyjny, podpiwniczony. Pierwotnie budynek miał charakter obronny. Okna dworu mają kształt prostokątny, zamknięte są półkoliście, z kolumnkami z wapienia. W narożniku północno-wschodnim budynku znajdują się okrągłe drewniane schody palowe. Wejście dworu zdobi gotycki portal z wapienia, drzwi dwuskrzydłowe, klepkowe w romby, nabijane żelaznymi ćwiekami. W klatce schodowej okno strzeleckie z XVI wieku. Wokół dworu zachowały się fragmenty fortyfikacji ziemnych z XVI wieku. W północno-zachodnim narożniku fortyfikacji stoi drewniana kapliczka z XIX wieku.

W 1996 roku zakończono remont dworu. Wokół zaprojektowano 0,5ha ogrodu z krzewów ozdobnych i kwiatów. Znajdują się tam także trzy drzewa – 350 letni dąb szypułkowy oraz dwie 200 letnie lipy. Obecnie w dworze zorganizować można imprezy okolicznościowe.



### 5.3. Zespół Kościoła Parafialnego Pw. NMP Królowej Polski

Kościół parafialny p.w. M.B. Królowej Polski w Ostrowie, wzniesiony został w latach 1921-1923. Stoi on obok drogi głównej. Zbudowany został według projektu Piotra Damaszkę. W roku 1944 budynek kościoła został częściowo zniszczony, a następnie odbudowany. Jest to kościół drewniany, dlatego plan jego budowy nie różni się znacznie od schematów innych tego typu budowli. Świątynie takie były bardzo popularne i funkcjonalne, dlatego też postanowiono wzniesić w Ostrowie podobny kościół.

Prostotę całej budowli w Ostrowie podkreślają ściany rozczłonkowane tylko oknami, brak dużej wieży oraz skromność założenia. Wnętrze świątyni urządzone jest ze smakiem. Posiada wiele zabytkowych elementów m.in. późnobarokową, drewnianą ambonę z II połowy XVIII wieku, która pochodzi z kościoła w Lubzinie, prospekt organowy z początku XIX stulecia, pochodzący z kościoła kapucynów w Sędziszowie. W kościele znajduje się także obraz Matki Boskiej Królowej Polski namalowany przez Józefa Pochwalskiego w 1938 roku.

Zachowało się też haftowane umbrakulum z początku XVIII wieku. Jest to unikalny zabytek w regionie. Zdobí je Arka Przymierza i Duch Święty pod postacią gołębicy. Zdobienia wykonane są haftem nićmi kolorowymi, złotymi i srebrnymi. Pomimo swych niewielkich rozmiarów kościół w Ostrowie przyciąga uwagę.



## 6. Ocena stanu i dziedzictwa kulturowego gminy.

W wyniku przeprowadzonej analizy zasobów i walorów dziedzictwa kulturowego gminy Ostrów można wskazać następujące elementy bilansu - analizy SWOT w zakresie dziedzictwa kulturowego gminy Ostrów.

<b>MOCNE STRONY</b>	<b>SŁABE STRONY</b>
<ul style="list-style-type: none"> <li>• występowanie bardzo cennych obiektów o walorach historycznych i kulturowych,</li> <li>• atrakcyjny krajobraz naturalny posiadający liczne elementy kulturowe,</li> <li>• duża liczba obiektów zabytkowych na terenie gminy,</li> <li>• istniejące i planowane ścieżki rowerowe, szlaki turystyczne,</li> <li>• bogata gama imprez o charakterze kulturowym</li> </ul>	<ul style="list-style-type: none"> <li>• zły stan techniczny części obiektów zabytkowych,</li> <li>• niewystarczające środki finansowe na konserwację i rewaloryzację obiektów zabytkowych,</li> <li>• brak infrastruktury turystycznej,</li> <li>• słaba promocja zasobów dziedzictwa kulturowego gminy jako produktu turystycznego,</li> <li>• niewystarczająca świadomość społeczna o konieczności należytej opieki nad zabytki.</li> </ul>
<b>SZANSE</b>	<b>ZAGROŻENIA</b>
<ul style="list-style-type: none"> <li>• rozwój turystyki i agroturystyki,</li> <li>• inwestowanie w obiekty zabytkowe (ich konserwacja i restauracja) m.in. na potrzeby turystyki,</li> <li>• możliwość dotacji prac konserwatorskich i remontowych przy zabytkach ze środków finansowych pochodzących z różnych źródeł: samorządowe, państwowe, środki UE i in.,</li> <li>• współpraca z sąsiednimi gminami w ramach wspólnych inwestycji : budowa tras turystycznych i szlaków z uwzględnieniem obiektów zabytkowych,</li> <li>• edukacja w dziedzinie ochrony i zarządzania dziedzictwem kulturowym,</li> <li>• uwzględnianie problemów ochrony dziedzictwa kulturowego w programach, strategiach i planach rozwoju gminy,</li> <li>• uwzględnienie potrzeb ochrony w studiach uwarunkowań i kierunków zagospodarowania przestrzennego gminy.</li> </ul>	<ul style="list-style-type: none"> <li>• pogarszający się stan techniczny obiektów zabytkowych spowodowany ich niewłaściwym użytkowaniem,</li> <li>• niewystarczające środki finansowe w stosunku do potrzeb na ochronę i rewaloryzację obiektów i obszarów zabytkowych,</li> <li>• brak możliwości ochrony konserwatorskiej i wsparcia finansowego zabytków nie wpisanych do rejestru zabytków</li> <li>• samowolne działania przy zabytkach bez uzgodnień i pozwoleń konserwatorskich,</li> <li>• utrata integralności zabytkowej przestrzeni gminy oraz deprecjacja cennych kulturowo i krajobrazowo obszarów gminy poprzez ekspansywny rozwój inwestycji (głównie budownictwa jednorodzinnego) bez nawiązania do lokalnej tradycji,</li> <li>• brak katalogowych projektów budynków mieszkalnych i gospodarczych nawiązujących do miejscowej tradycji, które można by było wykorzystać przy realizacji kolejnych inwestycji,</li> <li>• klęski i zdarzenia losowe.</li> </ul>

## **7. Założenia programowe – priorytety Gminnego Programu Opieki nad Zabytkami dla Gminy Ostrów**

Założeniem opracowania Gminnego Programu Opieki nad Zabytkami Gminy Ostrów jest poprawa stanu zasobów dziedzictwa kulturowego gminy poprzez określenie działań edukacyjnych kierowanych do mieszkańców gminy, organizacyjnych i finansowych kierowanych na elementy dziedzictwa kulturowego oraz upowszechnienie w świadomości społeczeństwa gminy potrzeb i zasad ochrony środowiska kulturowego.

Biorąc pod uwagę wymogi płynące z Ustawy o ochronie zabytków i opiece nad zabytkami z 2003 roku i uwzględniając zbilansowane zasoby i wartości należy stwierdzić, iż Gminy Program Opieki nad Zabytkami dla Gminy Ostrów musi uwzględniać:

### ***1. Ochronę walorów i wartości materialnych i niematerialnych przy jednoczesnym ich wykorzystaniu jako czynnik rozwoju obszaru gminy Ostrów.***

W tym celu należy prowadzić działania zmierzające do :

- zachowania krajobrazu kulturowego,
- rewaloryzacji cennych zespołów sakralnych, zespołów dworsko – parkowych oraz zabytków przemysłowych,
- adaptacji obiektów i obszarów zabytkowych na cele edukacyjne, kulturalne i społeczne,
- tworzenia nowych atrakcji w oparciu o zasoby dziedzictwa kulturowego gminy,
- wzrostu identyfikacji mieszkańców z kulturą regionu i uczestnictwo w wydarzeniach,
- poprawy społecznej akceptacji do konieczności ochrony zabytków,

### ***2. Promocję zasobów i walorów dziedzictwa kulturowego gminy Ostrów.***

W tym celu należy podjąć działania upowszechniania wyjątkowego dziedzictwa kulturowego gminy poprzez:

- edukację regionalną mieszkańców,
- wydawnictwa i programy edukacyjne,
- digitalizację walorów i zasobów dziedzictwa kulturowego.

Gminny Program Opieki nad Zabytkami Gminy Ostrów na lata 2016-2021 ma służyć ochronie i wykorzystaniu lokalnych zasobów dziedzictwa kulturowego do wielu dziedzin życia

społecznego w celu jej rozwoju gospodarczego. Wynikiem realizacji celów określonych w programie opieki powinno być przejście od pasywnej ochrony i cząstkowych działań konserwatorskich do stosowania zintegrowanego zarządzania zasobami dziedzictwa kulturowego.

Ramy programowe – Gminnego Programu Opieki nad Zabytkami wyznaczają tezy problemowe, wskazujące na:

1. umożliwienie finansowania i racjonalnego wykorzystania środków finansowych na utrzymanie krajobrazu kulturowego oraz ratowanie obiektów o szczególnych wartościach zabytkowych,
2. wspieranie i kreowanie różnorodnych form i metod umożliwiających ochronę zabytków i opiekę nad zabytkami – stymulowanie zasad partnerstwa oraz odpowiedzialności właścicieli obiektów o podstawowym znaczeniu dla dziedzictwa kulturowego na terenie gminy Ostrów,
3. podnoszenie walorów zabytkowych i wykorzystanie ich w promocji kultury i dla rozwoju turystyki w gminie, a zwłaszcza jako czynnika wpływającego na rozwój gospodarczy gminy,
4. kreowanie modelu odpowiedzialności za zasoby dziedzictwa kulturowego w gminie wśród mieszkańców i we władzach samorządowych,
5. wspieranie aktywności lokalnej w działaniach mających na celu poszanowanie materialnego dziedzictwa oraz zachowanie własnej tożsamości,
6. poszukiwanie i wspieranie projektów związanych z kreowaniem i wdrażaniem nowych form opieki nad zabytkami i ich promocji /np. szlaki turystyczno-historyczne, ożywianie zabytków/.

## 7.1. Priorytety

W toku analizy, określono trzy priorytety realizacji Gminnego Programu Opieki nad Zabytkami Gminy Ostrów. Są to:

- Priorytet I** . Rewaloryzacja dziedzictwa kulturowego, jako element rozwoju społeczno – gospodarczego gminy.
- Priorytet II** . Ochrona i świadome kształtowanie krajobrazu kulturowego
- Priorytet III**. Badanie i dokumentacja dziedzictwa kulturowego oraz promocja i edukacja służąca budowaniu tożsamości lokalnej.

## 7.2. Kierunki działań i zadania

W ramach wymienionych priorytetów wytyczono kierunki działań i na tej podstawie wyodrębniono poszczególne zadania.

<b>Priorytet I . Rewaloryzacja dziedzictwa kulturowego, jako element rozwoju społeczno –gospodarczego gminy.</b>	
<b>Kierunki działań</b>	<b>Zadania</b>
Zahamowanie procesu degradacji zabytków i doprowadzenie do poprawy stanu ich zachowania	<ul style="list-style-type: none"> <li>• Prowadzenie prac remontowo-konserwatorskich przy obiektach zabytkowych stanowiących własność gminy (w ramach opracowanego planu remontów)</li> <li>• Opracowanie długofalowego, uwzględniającego kompleksowość działań planu remontów obiektów zabytkowych znajdujących się w zasobach komunalnych</li> <li>• Podejmowanie starań o uzyskanie środków zewnętrznych na rewaloryzację zabytków będących własnością gminy</li> <li>• Zmiana sposobu użytkowania lub adaptacja nieużytkowanych obiektów zabytkowych (będących własnością gminy) do nowych funkcji</li> <li>• Rewaloryzacja zespołów zabytkowej zieleni</li> <li>• Dofinansowanie prac rewaloryzacyjnych przy obiektach niebędących własnością gminy w postaci stosownej uchwały dotyczącej dotacji na prace remontowo-konserwatorskie przy zabytkach nieruchomych</li> <li>• Rewaloryzacja obszarów i obiektów zabytkowych przemysłowych z możliwością ich adaptacji do nowych funkcji</li> <li>• Działania w zakresie zabezpieczenia obiektów zabytkowych przed pożarem, zniszczeniem i kradzieżą</li> </ul>
Podejmowanie działań zwiększających atrakcyjność zabytków na potrzeby społeczne, turystyczne i edukacyjne	<ul style="list-style-type: none"> <li>• Określenie zasad i konsekwentne ich wdrażanie w zakresie umieszczania szyldów i reklam na obiektach zabytkowych</li> <li>• Prowadzenie bieżących prac porządkowych przy zabytkowych zespołach zieleni: dawnych parkach dworskich itp.</li> <li>• Iluminacja najcenniejszych zabytków gminy</li> </ul>

<b>Priorytet II . Ochrona i świadome kształtowanie krajobrazu kulturowego</b>	
<b>Kierunki działań</b>	<b>Zadania</b>
Zintegrowana ochrona dziedzictwa kulturowego i środowiska przyrodniczego	<ul style="list-style-type: none"> <li>• Opracowywanie miejscowych planów zagospodarowania przestrzennego, szczególnie obszarów o dużym nasyceniu obiektami zabytkowymi oraz obszarów wskazanych do ochrony w studium uwarunkowań i zagospodarowania przestrzennego gminy</li> <li>• Konsekwentne egzekwowanie zapisów dotyczących działalności inwestycyjnej na obszarach objętych ochroną określonych w miejscowych planach zagospodarowania przestrzennego (głównie w zakresie wysokości zabudowy, jej</li> </ul>

	<p>charakteru i funkcji)</p> <ul style="list-style-type: none"> <li>• Zadania zmierzające do ograniczenia samowoli budowlanej</li> </ul>
Rozszerzenie zasobu i ochrony dziedzictwa kulturowego gminy	<ul style="list-style-type: none"> <li>• Umieszczenie tablic informacyjnych przy zabytkach położonych na terenie gminy i wyeksponowanie ich turystycznie.</li> </ul>

**Priorytet III. Badanie i dokumentacja dziedzictwa kulturowego oraz promocja i edukacja służąca budowaniu tożsamości lokalnej.**

<b>Kierunki działań</b>	<b>Zadania</b>
Szeroki dostęp do informacji o dziedzictwie kulturowym gminy	<ul style="list-style-type: none"> <li>• Udostępnienie informacji o zabytkach gminy w Internecie</li> <li>• Utworzenie gminnego systemu informacji i promocji (bazy danych) środowiska kulturowego</li> <li>• Opracowanie mapy zabytków gminy, jako atrakcyjnej graficznie formy promocji ułatwiającej dotarcie do wszystkich elementów dziedzictwa kulturowego</li> </ul>
Edukacja i popularyzacja wiedzy o regionalnym dziedzictwie kulturowym	<ul style="list-style-type: none"> <li>• Organizowanie szkoleń związanych z ochroną dziedzictwa kulturowego i udział w nich</li> <li>• Organizowanie i wspieranie realizacji konkursów, wystaw i innych działań edukacyjnych</li> <li>• Wydawanie i wspieranie publikacji (w tym folderów promocyjnych, przewodników) poświęconych problematyce dziedzictwa kulturowego gminy</li> <li>• Popularyzacja dobrych realizacji konserwatorskich i budowlanych przy zabytkach, popularyzacja dobrych praktyk projektowych przy zabytkach, a także zagospodarowaniu obszarów oraz terenów cennych kulturowo, przyrodniczo i krajobrazowo</li> <li>• Organizowanie konkursów na najlepszego użytkownika obiektu zabytkowego</li> <li>• Opracowanie cyklu szkoleń wraz z materiałem poglądowym skierowanego do przedstawicieli wspólnot mieszkaniowych, mających na celu promowanie standardów w zakresie rewaloryzacji i remontownia obiektów zabytkowych oraz możliwości pozyskiwania funduszy na ten cel, a także sprawnego zarządzania nimi</li> <li>• Wprowadzenie i upowszechnienie tematyki ochrony dziedzictwa kulturowego do systemu edukacji przedszkolnej i szkolnej poprzez organizowanie i wspieranie zajęć</li> </ul>
Promocja regionalnego dziedzictwa kulturowego służąca kreacji produktów turystyki kulturowej	<ul style="list-style-type: none"> <li>• Opracowanie szlaków turystycznych (np. pieszych, rowerowych) wykorzystujących walory dziedzictwa kulturowego</li> <li>• Utworzenie i modernizacja elementów infrastruktury służących funkcjonowaniu i rozwojowi turystyki kulturowej</li> <li>• Wprowadzenie zintegrowanego systemu informacji wizualnej (m.in. za pomocą tablic informacyjnych) obejmującego zasoby i wartości dziedzictwa kulturowego gminy</li> </ul>

## **8. INSTRUMENTARIUM REALIZACJI GMINNEGO PROGRAMU OPIEKI NAD ZABYTKAMI GMINY OSTRÓW**

Zadania określone w Gminnym Programie Opieki nad Zabytkami Gminy Ostrów będą wykonywane przy pomocy następujących instrumentów:

1. **instrumentów prawnych** – wynikających z przepisów ustawowych, obejmujących między innymi uchwalanie miejscowych planów zagospodarowania przestrzennego, stref ochrony konserwatorskiej, wykonywanie decyzji administracyjnych wojewódzkiego konserwatora zabytków,
2. **instrumentów finansowych** obejmujących między innymi finansowanie prac konserwatorskich, remontowych i archeologicznych, udzielanie dotacji na finansowanie prac konserwatorskich i restauratorskich, korzystanie z programów uwzględniających finansowanie z funduszy europejskich oraz dotacje, subwencje, dofinansowania dla właścicieli i posiadaczy obiektów zabytkowych,
3. **instrumentów koordynacji** obejmujących między innymi realizację zapisów dotyczących ochrony dziedzictwa kulturowego zapisanych w dokumentach strategicznych województwa,
4. **instrumentów społecznych** obejmujących między innymi działania edukacyjne promocyjne, współdziałanie z organizacjami społecznymi,
5. **instrumentów kontrolnych** obejmujących między innymi aktualizację gminnej ewidencji zabytków, monitoring stanu zagospodarowania przestrzennego oraz stanu zachowania dziedzictwa kulturowego.

## **9. ZASADY OCENY REALIZACJI GMINNEGO PROGRAMU OPIEKI NAD ZABYTKAMI**

Gminny Program Opieki nad Zabytkami Gminy Ostrów, po zaopiniowaniu przez Wojewódzkiego Konserwatora Zabytków, zostanie przedstawiony Radzie Gminy, w celu przyjęcia go uchwałą. Program został opracowany na okres czterech lat i stanowi dokument uzupełniający w stosunku do innych dokumentów planistycznych.

Ustawa o ochronie zabytków i opiece nad zabytkami zobowiązuje wójta gminy do sporządzania co dwa lata sprawozdań z realizacji gminnego programu opieki nad zabytkami i przedstawienia Radzie Gminy.

Głównym odbiorcą programu jest społeczność lokalna, która bezpośrednio powinna odczuć efekty jego wdrażania. Dotyczy to nie tylko właścicieli i użytkowników obszarów i obiektów zabytkowych, ale również wszystkich mieszkańców.

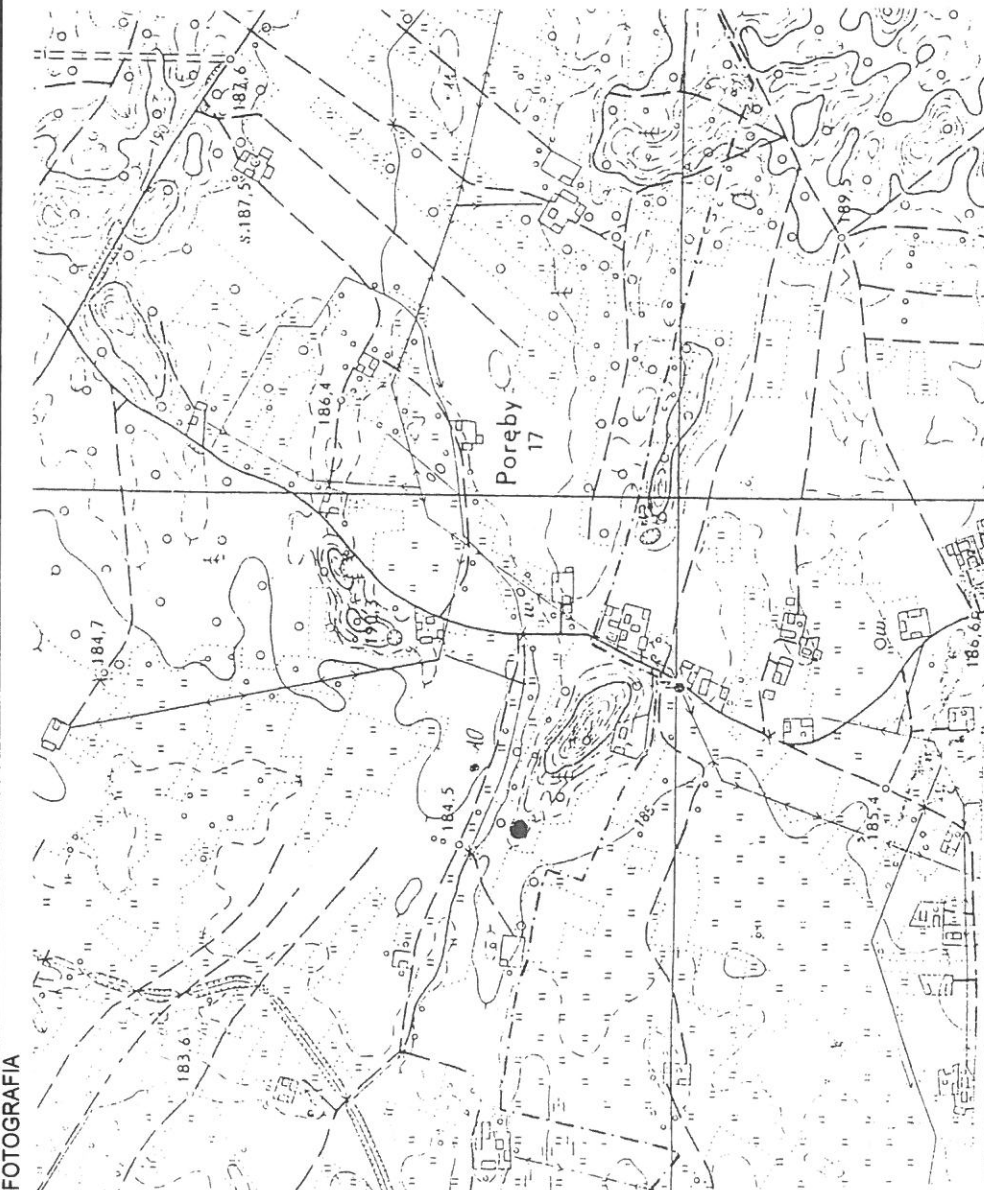
Program powinien służyć podejmowaniu planowych działań dotyczących: inicjowania, wspierania, koordynowania badań i prac z dziedziny ochrony zabytków i opieki nad zabytkami oraz upowszechniania i promowania dziedzictwa kulturowego.

*Załącznik nr 1  
do Gminnego Programu Opieki nad Zabytkami  
Gminy Ostrów na lata 2017-2021*

**Karty Gminnej Ewidencji Zabytków  
Stanowiska archeologiczne**

(zgodnie z wykazem w pkt. 3.3.3  
Gminnego Programu Opieki nad Zabytkami)



KARTA GMINNEJ EWIDENCJI ZABYTKÓW		
<b>1. OBIEKT STANOWISKO ARCHEOLOGICZNE</b>	<b>58/1720</b>	
<b>2. OBECNA FUNKCJA</b>	<b>5. MIEJSCOWOŚĆ</b> WOLA OCIECKA	
<b>3. MATERIAŁ</b> nie dotyczy	<b>6. GMINA</b> Ostrów	
<b>21. FOTOGRAFIA</b> 	<b>7. POWIAT</b> ropczycko-sędziszowski	
		<b>8. WOJEWÓDZTWO</b> podkarpackie
		<b>9. KOD POCZTOWY</b> 39-104
		<b>10. ADRES</b>
		<b>11. LOKALIZACJA</b>
	<b>12. LOKALIZACJA ARCHEOLOGICZNA</b> Nr obszaru AZP <b>100-72</b> Nr stanowiska na obszarze AZP <b>9</b> Nr stanowiska w miejscowości <b>5</b>	
	<b>13. NUMER EWIDENCYJNY DZIAŁKI</b> <b>796</b>	
	<b>14. WŁASNOŚĆ</b> prywatna	
	<b>15. RODZAJ UŻYTKOWANIA</b>	
	<b>16. INFORMACJA O OCHRONIE</b> Nr i data wpisu do rejestru zabytków	
	Zapis w planie zagospodarowania przestrzennego	
	Inne	
	<b>18. RODZAJE ZAGROZEŃ</b> brak zagrożeń	
<b>17. STAN ZACHOWANIA</b> dobry	<b>19. WPISUJĄCY DANE</b> Rafał Marmaj	
	<b>20. DATA WYKONANIA EWIDENCJI</b> 2008-05-04	





22. UWAGI  
Obozowisko z okresu mezolitu.



22. UWAGI

**Ślady osadnictwa z okresu schyłkowego paleolitu.**

KARTA GMINNEJ EWIDENCJI ZABYTKÓW		61/1720
1. OBIEKT STANOWISKO ARCHEOLOGICZNE		5. MIEJSCOWOŚĆ <b>OCIEKA</b>
2. OBECNA FUNKCJA	3. MATERIAŁ <b>nie dotyczy</b>	6. GMINA <b>Ostrów</b>
4. DATOWANIE <b>archeologia</b>	7. POWIAT <b>ropczycko-sędziszowski</b>	
21. FOTOGRAFIA		
12. LOKALIZACJA ARCHEOLOGICZNA Nr obszaru AZP <b>101-72</b> Nr stanowiska na obszarze AZP <b>1</b> Nr stanowiska w miejscowości <b>2</b>		13. NUMER EWIDENCYJNY DZIAŁKI <b>438</b>
14. WŁASNOŚĆ <b>prywatna</b>		15. RODZAJ UŻYTKOWANIA
16. INFORMACJA O OCHRONIE Nr i data wpisu do rejestru zabytków		Zapis w planie zagospodarowania przestrzennego
Inne		
17. STAN ZACHOWANIA <b>dobry</b>		18. RODZAJE ZAGROZEŃ <b>brak zagrożeń</b>
19. WPISUJĄCY DANE <b>Rafał Marmaj</b>		20. DATA WYKONANIA EWIDENCJI <b>2008-05-04</b>

22. UWAGI

**Ślady osadnictwa z okresu kultury przeworskiej, fragmenty ceramiczne.**

KARTA GMINNEJ EWIDENCJI ZABYTKÓW		
1. OBIEKT <b>STANOWISKO ARCHEOLOGICZNE</b>	62/1720	
2. OBECNA FUNKCJA	5. MIEJSCOWOŚĆ <b>OCIEKA</b>	
3. MATERIAŁ <b>nie dotyczy</b>	6. GMINA <b>Ostrów</b>	
4. DATOWANIE <b>archeologia</b>	7. POWIAT <b>ropczycko-sędziszowski</b>	
21. FOTOGRAFIA	8. WOJEWÓDZTWO <b>podkarpackie</b>	
	9. KOD POCZTOWY <b>39-104</b>	
	10. ADRES	11. LOKALIZACJA
	12. LOKALIZACJA ARCHEOLOGICZNA Nr obszaru AZP <b>101-72</b> Nr stanowiska na obszarze AZP <b>2</b> Nr stanowiska w miejscowości <b>3</b>	13. NUMER EWIDENCYJNY DZIAŁKI <b>443</b>
	14. WŁASNOŚĆ <b>prywatna</b>	15. RODZAJ UŻYTKOWANIA
	16. INFORMACJA O OCHRONIE Nr i data wpisu do rejestru zabytków	Zapis w planie zagospodarowania przestrzennego
	Inne	
	18. RODZAJE ZAGROZEŃ <b>brak zagrożeń</b>	
	17. STAN ZACHOWANIA <b>dobry</b>	20. DATA WYKONANIA EWIDENCJI <b>2008-05-04</b>
	19. WPISUJĄCY DANE <b>Rafał Marmaj</b>	

22. UWAGI

**Ślady osadnictwa pradziejowego, fragmenty ceramiczne.**

KARTA GMINNEJ EWIDENCJI ZABYTKÓW	
1. OBIEKT <b>STANOWISKO ARCHEOLOGICZNE</b>	63/1720
2. OBECNA FUNKCJA	5. MIEJSCOWOŚĆ <b>OSTRÓW</b>
3. MATERIAŁ <b>nie dotyczy</b>	6. GMINA <b>Ostrów</b>
4. DATOWANIE <b>archeologia</b>	7. POWIAT <b>ropczycko-sędziszowski</b>
21. FOTOGRAFIA	8. WOJEWÓDZTWO <b>podkarpackie</b>
	9. KOD POCZTOWY <b>39-103</b>
	10. ADRES
	11. LOKALIZACJA
	12. LOKALIZACJA ARCHEOLOGICZNA Nr obszaru AZP <b>101-72</b> Nr stanowiska na obszarze AZP <b>3</b> Nr stanowiska w miejscowości <b>16</b>
	13. NUMER EWIDENCYJNY DZIAŁKI <b>1132/1/2, 1135</b>
	14. WŁASNOŚĆ <b>prywatna</b>
	15. RODZAJ UŻYTKOWANIA <b>INFORMACJA O OCHRONIE</b> Nr i data wpisu do rejestru zabytków
Zapis w planie zagospodarowania przestrzennego	
Inne	
18. RODZAJE ZAGROZEŃ <b>brak zagrożeń</b>	
17. STAN ZACHOWANIA <b>dobry</b>	19. WPISUJĄCY DANE <b>Rafał Marmaj</b>
	20. DATA WYKONANIA EWIDENCJI <b>2008-05-04</b>

22. UWAGI

**Osada neolityczna, fragmenty ceramiczne. Osada pradziejowa, fragmenty ceramiczne.**

**KARTA GMINNEJ EWIDENCJI ZABYTKÓW**

64/1720

1. OBIEKT **STANOWISKO ARCHEOLOGICZNE**

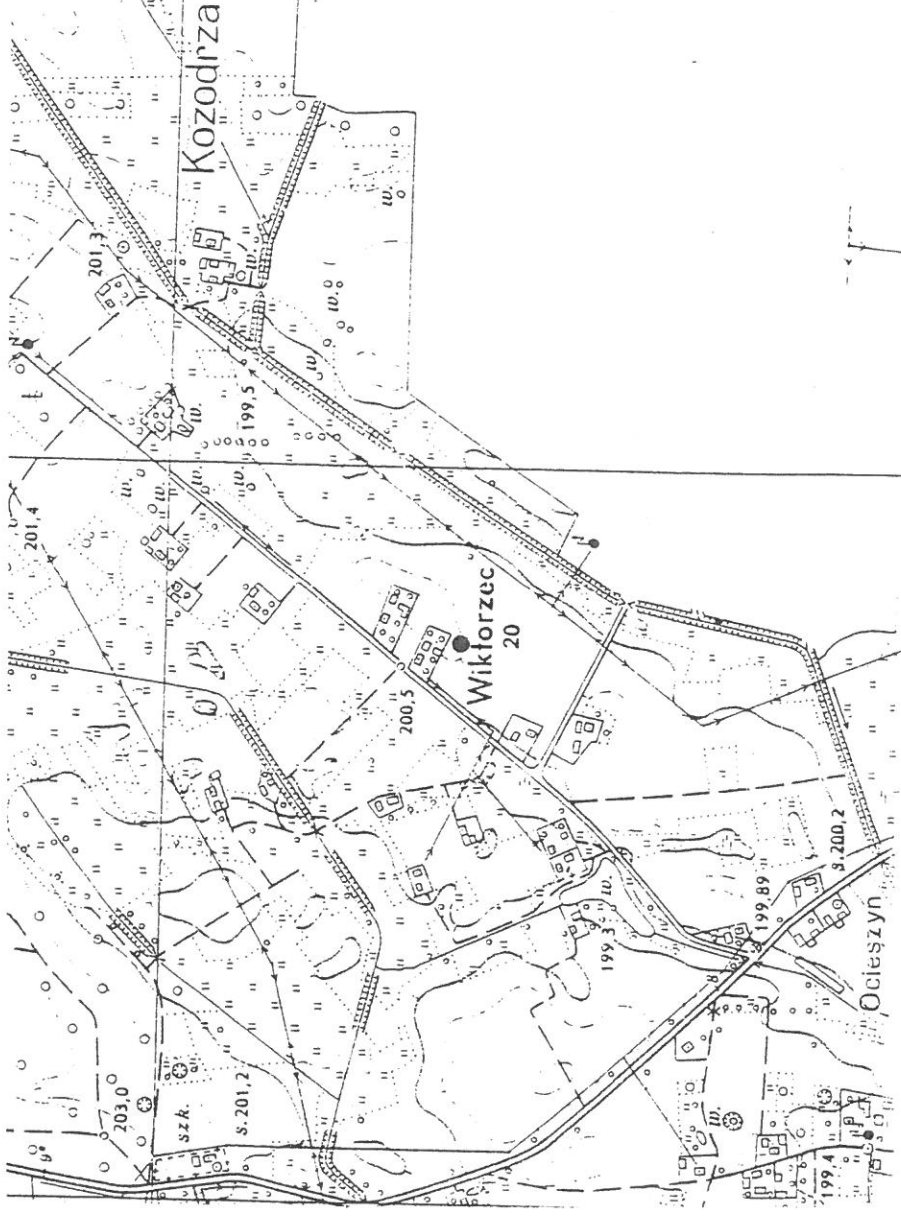
5. MIEJSCOWOŚĆ **OSTRÓW**

2. OBECNA FUNKCJA

3. MATERIAŁ  
**nie dotyczy**

4. DATOWANIE  
**archeologia**

21. FOTOGRAFIA



17. STAN ZACHOWANIA  
**dobry**

19. WPISUJĄCY DANE  
**Rafał Marmaj**

20. DATA WYKONANIA EWIDENCJI  
**2008-05-04**

7. POWIAT **ropczycko-sędziszowski**

8. WOJEWÓDZTWO **podkarpackie**

9. KOD POCZTOWY **39-103**

10. ADRES

11. LOKALIZACJA

12. LOKALIZACJA ARCHEOLOGICZNA  
Nr obszaru AZP **101-72**

Nr stanowiska na obszarze AZP **4**

Nr stanowiska w miejscowości **17**

13. NUMER EWIDENCYJNY DZIAŁKI **1172**

14. WŁASNOŚĆ **prywatna**

15. RODZAJ UŻYTKOWANIA

16. INFORMACJA O OCHRONIE

Nr i data wpisu do rejestru zabytków


Zapis w planie zagospodarowania przestrzennego

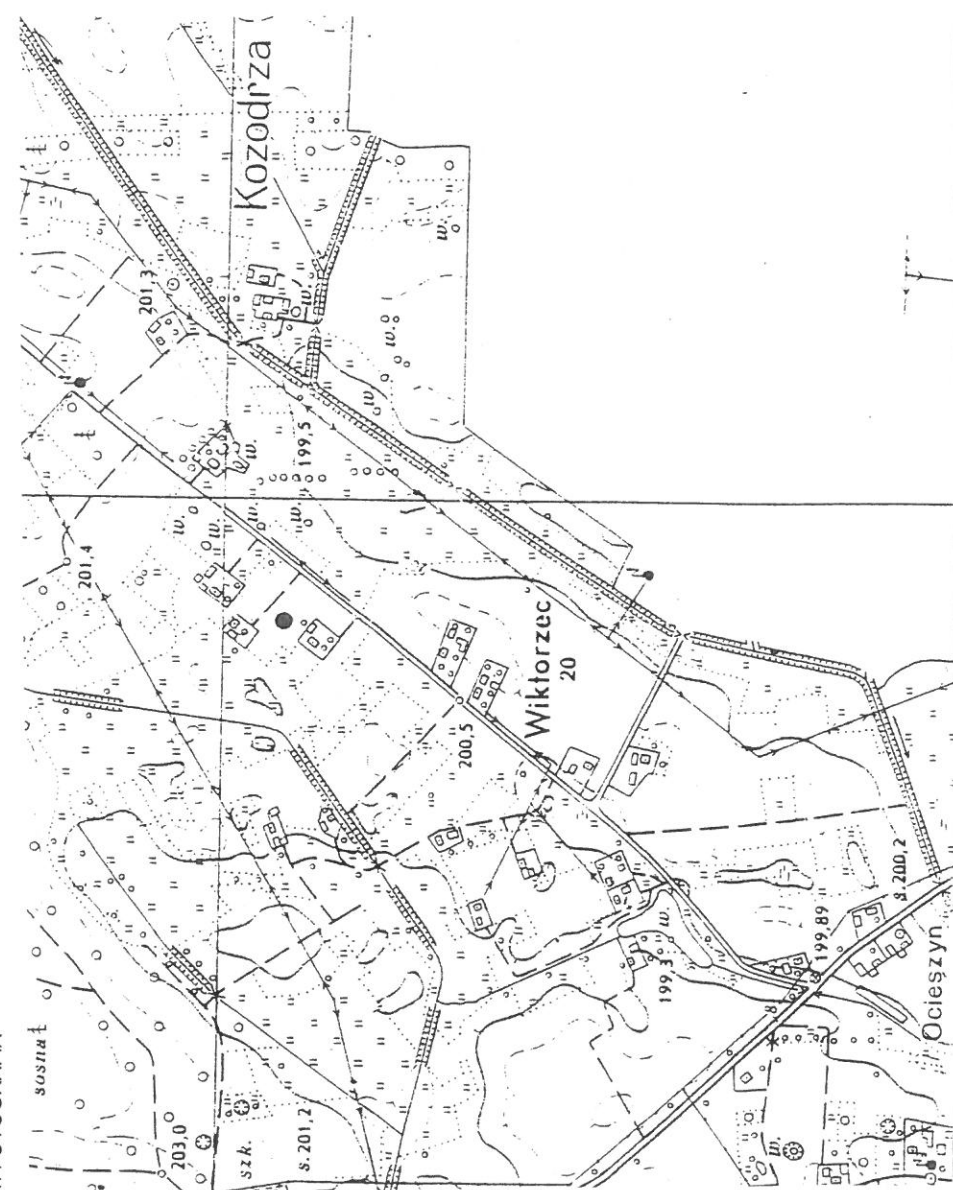
Inne

18. RODZAJE ZAGROZEŃ  
**brak zagrożeń**

22. UWAGI

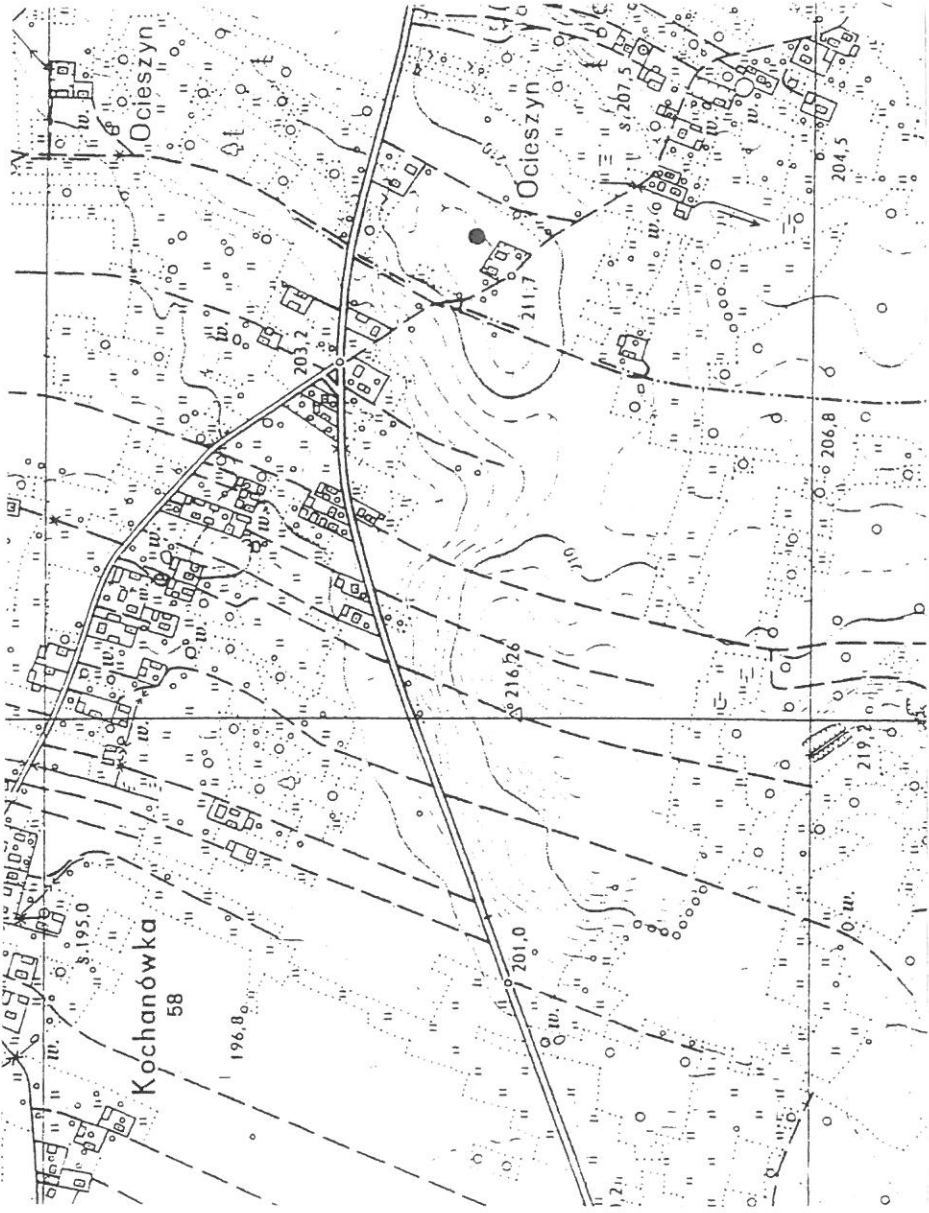
**Ślady osadnictwa z epoki kamiennej.**




KARTA GMINNEJ EWIDENCJI ZABYTKÓW	
<b>1. OBIEKT STANOWISKO ARCHEOLOGICZNE</b>	<b>65/1720</b>
<b>2. OBECNA FUNKCJA</b>	<b>5. MIEJSCOWOŚĆ</b> <b>OSTRÓW</b>
<b>3. MATERIAŁ</b> <b>nie dotyczy</b>	<b>6. GMINA</b> <b>Ostrów</b>
<b>4. DATOWANIE</b> <b>archeologia</b>	<b>7. POWIAT</b> <b>ropczycko-sędziszowski</b>
<b>21. FOTOGRAFIA</b> 	<b>8. WOJEWÓDZTWO</b> <b>podkarpackie</b>
	<b>9. KOD POCZTOWY</b> <b>39-103</b>
	<b>10. ADRES</b>
	<b>11. LOKALIZACJA</b>
	<b>12. LOKALIZACJA ARCHEOLOGICZNA</b> Nr obszaru AZP <b>101-72</b> Nr stanowiska na obszarze AZP <b>5</b> Nr stanowiska w miejscowości <b>18</b>
<b>13. NUMER EWIDENCYJNY DZIAŁKI</b> <b>1156</b>	
<b>14. WŁASNOŚĆ</b> <b>prywatna</b>	
<b>15. RODZAJ UŻYTKOWANIA</b>	
<b>16. INFORMACJA O OCHRONIE</b> Nr i data wpisu do rejestru zabytków	
Zapis w planie zagospodarowania przestrzennego	
Inne	
<b>17. STAN ZACHOWANIA</b> <b>dobry</b>	<b>18. RODZAJE ZAGROZEŃ</b> <b>brak zagrożeń</b>
<b>19. WPISUJĄCY DANE</b> <b>Rafał Marmaj</b>	<b>20. DATA WYKONANIA EWIDENCJI</b> <b>2008-05-04</b>

22. UWAGI

**Ślady osadnictwa prądziejowego, fragmenty ceramiczne.**

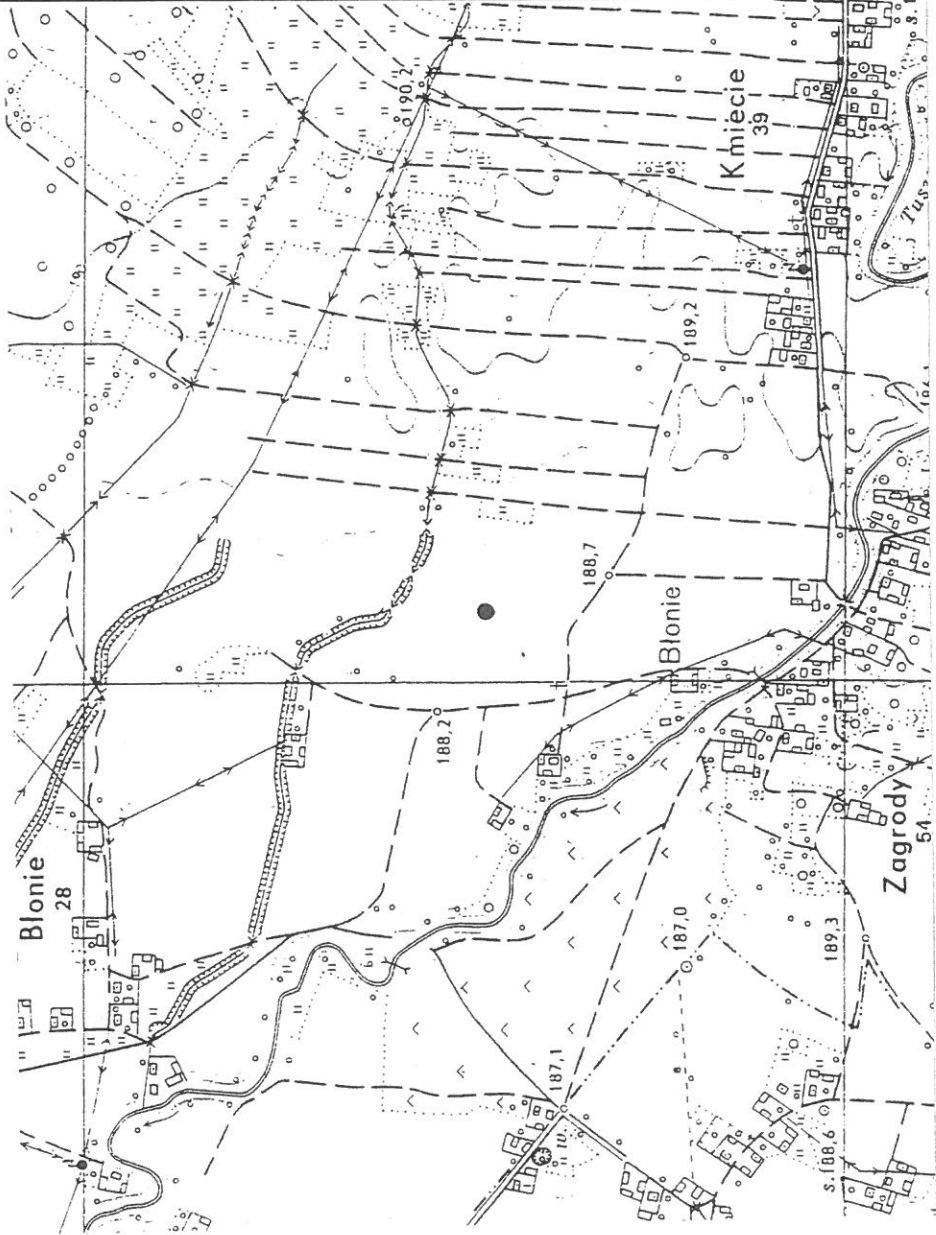
KARTA GMINNEJ EWIDENCJI ZABYTKÓW	
1. OBIEKT <b>STANOWISKO ARCHEOLOGICZNE</b>	66/1720
2. OBECNA FUNKCJA	5. MIEJSCOWOŚĆ <b>OSTRÓW</b>
3. MATERIAŁ <b>nie dotyczy</b>	6. GMINA <b>Ostrów</b>
4. DATOWANIE <b>archeologia</b>	7. POWIAT <b>ropczycko-sędziszowski</b>
21. FOTOGRAFIA 	8. WOJEWÓDZTWO <b>podkarpackie</b>
	9. KOD POCZTOWY <b>39-103</b>
	10. ADRES
	11. LOKALIZACJA
	12. LOKALIZACJA ARCHEOLOGICZNA <b>101-72</b> Nr obszaru AZP Nr stanowiska na obszarze AZP <b>6</b> Nr stanowiska w miejscowości <b>19</b>
13. NUMER EWIDENCYJNY DZIAŁKI <b>1208</b>	14. WŁASNOŚĆ <b>prywatna</b>
15. RODZAJ UŻYTKOWANIA	16. INFORMACJA O OCHRONIE Nr i data wpisu do rejestru zabytków
17. STAN ZACHOWANIA <b>dobry</b>	Zapis w planie zagospodarowania przestrzennego
19. WPISUJĄCY DANE <b>Rafał Marmaj</b>	Inne
20. DATA WYKONANIA EWIDENCJI <b>2008-05-04</b>	18. RODZAJE ZAGROZEŃ <b>brak zagrożeń</b>

**Ślady osadnictwa, fragmenty ceramiczne.**



**KARTA GMINNEJ EWIDENCJI ZABYTKÓW**

67/1720

<p><b>1. OBIEKT</b> STANOWISKO ARCHEOLOGICZNE</p>			
<p><b>2. OBECNA FUNKCJA</b></p>	<p><b>3. MATERIAŁ</b> nie dotyczy</p>	<p><b>4. DATOWANIE</b> archeologia</p>	<p><b>5. MIEJSCOWOŚĆ</b> WOLA OCIECKA</p>
<p><b>21. FOTOGRAFIA</b></p>			
<p><b>6. GMINA</b> Ostrów</p>	<p><b>7. POWIAT</b> ropczycko-sędziszowski</p>	<p><b>8. WOJEWÓDZTWO</b> podkarpackie</p>	<p><b>9. KOD POCZTOWY</b> 39-104</p>
<p><b>10. ADRES</b></p>	<p><b>11. LOKALIZACJA</b></p>	<p><b>12. LOKALIZACJA ARCHEOLOGICZNA</b> Nr obszaru AZP 101-72 Nr stanowiska na obszarze AZP 8 Nr stanowiska w miejscowości 5</p>	<p><b>13. NUMER EWIDENCYJNY DZIAŁKI</b> 637</p>
<p><b>14. WŁASNOŚĆ</b> prywatna</p>	<p><b>15. RODZAJ UŻYTKOWANIA</b></p>	<p><b>16. INFORMACJA O OCHRONIE</b> Nr i data wpisu do rejestru zabytków</p>	<p>Zapis w planie zagospodarowania przestrzennego</p>
<p><b>17. STAN ZACHOWANIA</b> dobry</p>	<p><b>19. WPISUJĄCY DANE</b> Rafał Marmaj</p>	<p><b>20. DATA WYKONANIA EWIDENCJI</b> 2008-05-04</p>	<p><b>18. RODZAJE ZAGROZEŃ</b> brak zagrożeń</p>




KARTA GMINNEJ EWIDENCJI ZABYTKÓW		68/1720
1. OBIEKT <b>STANOWISKO ARCHEOLOGICZNE</b>		5. MIEJSCOWOŚĆ <b>WOLA OCIECKA</b>
2. OBECNA FUNKCJA	3. MATERIAŁ <b>nie dotyczy</b>	6. GMINA <b>Ostrów</b>
4. DATOWANIE <b>archeologia</b>	7. POWIAT <b>ropczycko-sędziszowski</b>	
21. FOTOGRAFIA		
17. STAN ZACHOWANIA <b>dobry</b>	19. WPISUJĄCY DANE <b>Rafal Marmaj</b>	20. DATA WYKONANIA EWIDENCJI <b>2008-05-04</b>
12. LOKALIZACJA ARCHEOLOGICZNA <b>101-72</b>		16. INFORMACJA O OCHRONIE Nr i data wpisu do rejestru zabytków
Nr obszaru AZP <b>9</b>		18. RODZAJE ZAGROZEŃ <b>brak zagrożeń</b>
Nr stanowiska na obszarze AZP <b>9</b>		
Nr stanowiska w miejscowości <b>6</b>		
13. NUMER EWIDENCYJNY DZIAŁKI <b>713</b>		
14. WŁASNOŚĆ <b>prywatna</b>		
15. RODZAJ UŻYTKOWANIA		
Zapis w planie zagospodarowania przestrzennego		
Inne		

22. UWAGI

**Ślady osadnictwa z okresu kultury przeworskiej, fragmenty ceramiczne.**

KARTA GMINNEJ EWIDENCJI ZABYTKÓW	
1. OBIEKT <b>STANOWISKO ARCHEOLOGICZNE</b>	69/1720
2. OBECNA FUNKCJA	5. MIEJSCOWOŚĆ <b>WOLA OCIECKA</b>
3. MATERIAŁ <b>nie dotyczy</b>	6. GMINA <b>Ostrów</b>
4. DATOWANIE <b>archeologia</b>	7. POWIAT <b>ropczycko-sędziszowski</b>
21. FOTOGRAFIA	8. WOJEWÓDZTWO <b>podkarpackie</b>
	9. KOD POCZTOWY <b>39-104</b>
	10. ADRES
	11. LOKALIZACJA
	12. LOKALIZACJA ARCHEOLOGICZNA Nr obszaru AZP <b>101-72</b> Nr stanowiska na obszarze AZP <b>12</b> Nr stanowiska w miejscowości <b>7</b>
	13. NUMER EWIDENCYJNY DZIAŁKI <b>687</b>
	14. WŁASNOŚĆ <b>prywatna</b>
	15. RODZAJ UŻYTKOWANIA
	16. INFORMACJA O OCHRONIE Nr i data wpisu do rejestru zabytków
	Zapis w planie zagospodarowania przestrzennego
	Inne
17. STAN ZACHOWANIA <b>dobry</b>	18. RODZAJE ZAGROZEŃ <b>brak zagrożeń</b>
19. WPISUJĄCY DANE <b>Rafał Marmaj</b>	20. DATA WYKONANIA EWIDENCJI <b>2008-05-04</b>


**Ślady osadnictwa neolitycznego, fragmenty ceramiczne.**




<b>KARTA GMINNEJ EWIDENCJI ZABYTKÓW</b>		70/1720
<b>1. OBIEKT STANOWISKO ARCHEOLOGICZNE</b>		5. MIEJSCOWOŚĆ <b>WOLA OCIECKA</b>
<b>2. OBECNA FUNKCJA</b>	<b>3. MATERIAŁ nie dotyczy</b>	6. GMINA <b>Ostrów</b>
<b>21. FOTOGRAFIA</b>	<b>4. DATOWANIE archeologia</b>	
<b>17. STAN ZACHOWANIA dobry</b>	<b>19. WPISUJĄCY DANE Rafal Marmaj</b>	<b>20. DATA WYKONANIA EWIDENCJI 2008-05-04</b>
7. POWIAT <b>ropczycko-śędziszowski</b>		8. WOJEWÓDZTWO <b>podkarpackie</b>
9. KOD POCZTOWY <b>39-104</b>		10. ADRES
11. LOKALIZACJA		12. LOKALIZACJA ARCHEOLOGICZNA <b>101-72</b>
		Nr obszaru AZP <b>13</b>
		Nr stanowiska na obszarze AZP <b>8</b>
		Nr stanowiska w miejscowości <b>571</b>
		13. NUMER EWIDENCYJNY DZIAŁKI <b>571</b>
		14. WŁASNOŚĆ <b>prywatna</b>
		15. RODZAJ UŻYTKOWANIA
		16. INFORMACJA O OCHRONIE
		Nr i data wpisu do rejestru zabytków
		Zapis w planie zagospodarowania przestrzennego
		Inne
		18. RODZAJE ZAGROZEŃ <b>brak zagrożeń</b>

22. UWAGI

**Ślady osadnictwa pradziejowego, fragmenty ceramiczne.**








<b>KARTA GMINNEJ EWIDENCJI ZABYTKÓW</b>		<b>72/1720</b>
<b>1. OBIEKT STANOWISKO ARCHEOLOGICZNE</b>		<b>5. MIEJSCOWOŚĆ</b> OCIEKA
<b>2. OBECNA FUNKCJA</b>	<b>3. MATERIAŁ</b> nie dotyczy	<b>6. GMINA</b> Ostrów
<b>21. FOTOGRAFIA</b>	<b>4. DATOWANIE</b> archeologia	<b>7. POWIAT</b> ropczycko-sędziszowski
<b>17. STAN ZACHOWANIA</b> dobry	<b>19. WPISUJĄCY DANE</b> Rafał Marmaj	<b>8. WOJEWÓDZTWO</b> podkarpackie
	<b>20. DATA WYKONANIA EWIDENCJI</b> 2008-05-04	<b>9. KOD POCZTOWY</b> 39-104
		<b>10. ADRES</b>
		<b>11. LOKALIZACJA</b>
		<b>12. LOKALIZACJA ARCHEOLOGICZNA</b> Nr obszaru AZP 101-72 Nr stanowiska na obszarze AZP 5 Nr stanowiska w miejscowości 11
		<b>13. NUMER EWIDENCYJNY DZIAŁKI</b> 938
		<b>14. WŁASNOŚĆ</b> prywatna
		<b>15. RODZAJ UŻYTKOWANIA</b>
		<b>16. INFORMACJA O OCHRONIE</b> Nr i data wpisu do rejestru zabytków
		Zapis w planie zagospodarowania przestrzennego
		Inne
		<b>18. RODZAJE ZAGROZEŃ</b> brak zagrożeń

22. UWAGI


**Ślady osadnictwa neolitycznego, fragmenty ceramiczne.**



KARTA GMINNEJ EWIDENCJI ZABYTKÓW		73/1720
1. OBIEKT <b>STANOWISKO ARCHEOLOGICZNE</b>		5. MIEJSCOWOŚĆ <b>OCIEKA</b>
2. OBECNA FUNKCJA	3. MATERIAŁ <b>nie dotyczy</b>	6. GMINA <b>Ostrów</b>
21. FOTOGRAFIA	4. DATOWANIE <b>archeologia</b>	7. POWIAT <b>ropczycko-sędziszowski</b>
17. STAN ZACHOWANIA <b>dobry</b>		8. WOJEWÓDZTWO <b>podkarpackie</b>
19. WPISUJĄCY DANE <b>Rafał Marmaj</b>		9. KOD POCZTOWY <b>39-104</b>
20. DATA WYKONANIA EWIDENCJI <b>2008-05-04</b>		10. ADRES
11. LOKALIZACJA		
12. LOKALIZACJA ARCHEOLOGICZNA <b>101-72</b> Nr obszaru AZP <b>14</b> Nr stanowiska na obszarze AZP <b>14</b> Nr stanowiska w miejscowości <b>6</b>		
13. NUMER EWIDENCYJNY DZIAŁKI <b>191</b>		
14. WŁASNOŚĆ <b>prywatna</b>		
15. RODZAJ UŻYTKOWANIA		
16. INFORMACJA O OCHRONIE Nr i data wpisu do rejestru zabytków Zapis w planie zagospodarowania przestrzennego Inne		
18. RODZAJE ZAGROZEŃ <b>brak zagrożeń</b>		

22. UWAGI

**Ślady osadnictwa prądziejowego, fragmenty ceramiczne.**



**KARTA GMINNEJ EWIDENCJI ZABYTKÓW**

74/1720

1. OBIEKT **STANOWISKO ARCHEOLOGICZNE**

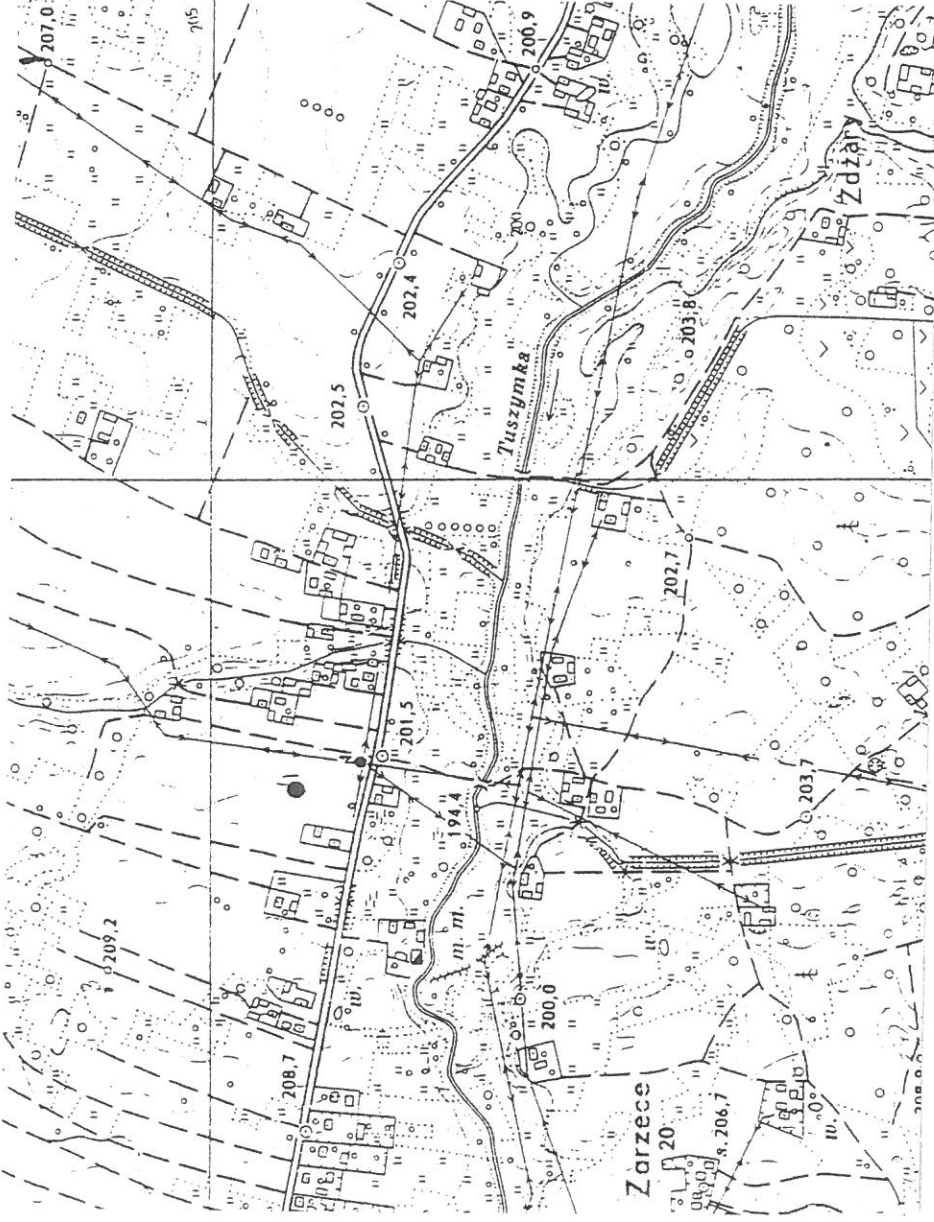
5. MIEJSCOWOŚĆ **OCIEKA**

2. OBECNA FUNKCJA

3. MATERIAŁ  
**nie dotyczy**

4. DATOWANIE  
**archeologia**

21. FOTOGRAFIA



17. STAN ZACHOWANIA  
**dobry**

19. WPISUJĄCY DANE  
**Rafał Marmaj**

20. DATA WYKONANIA EWIDENCJI  
**2008-05-04**

6. GMINA  
**Ostrów**

7. POWIAT  
**ropczycko-sędziszowski**

8. WOJEWÓDZTWO  
**podkarpackie**

9. KOD POCZTOWY  
**39-104**

10. ADRES

11. LOKALIZACJA

12. LOKALIZACJA ARCHEOLOGICZNA  
Nr obszaru AZP **101-72**

Nr stanowiska na obszarze AZP **15**

Nr stanowiska w miejscowości **7**

13. NUMER EWIDENCYJNY DZIAŁKI **183**

14. WŁASNOŚĆ  
**prywatna**

15. RODZAJ UŻYTKOWANIA

16. INFORMACJA O OCHRONIE

Nr i data wpisu do rejestru zabytków


Zapis w planie zagospodarowania przestrzennego

Inne

18. RODZAJE ZAGROZEŃ  
**brak zagrożeń**

22. UWAGI

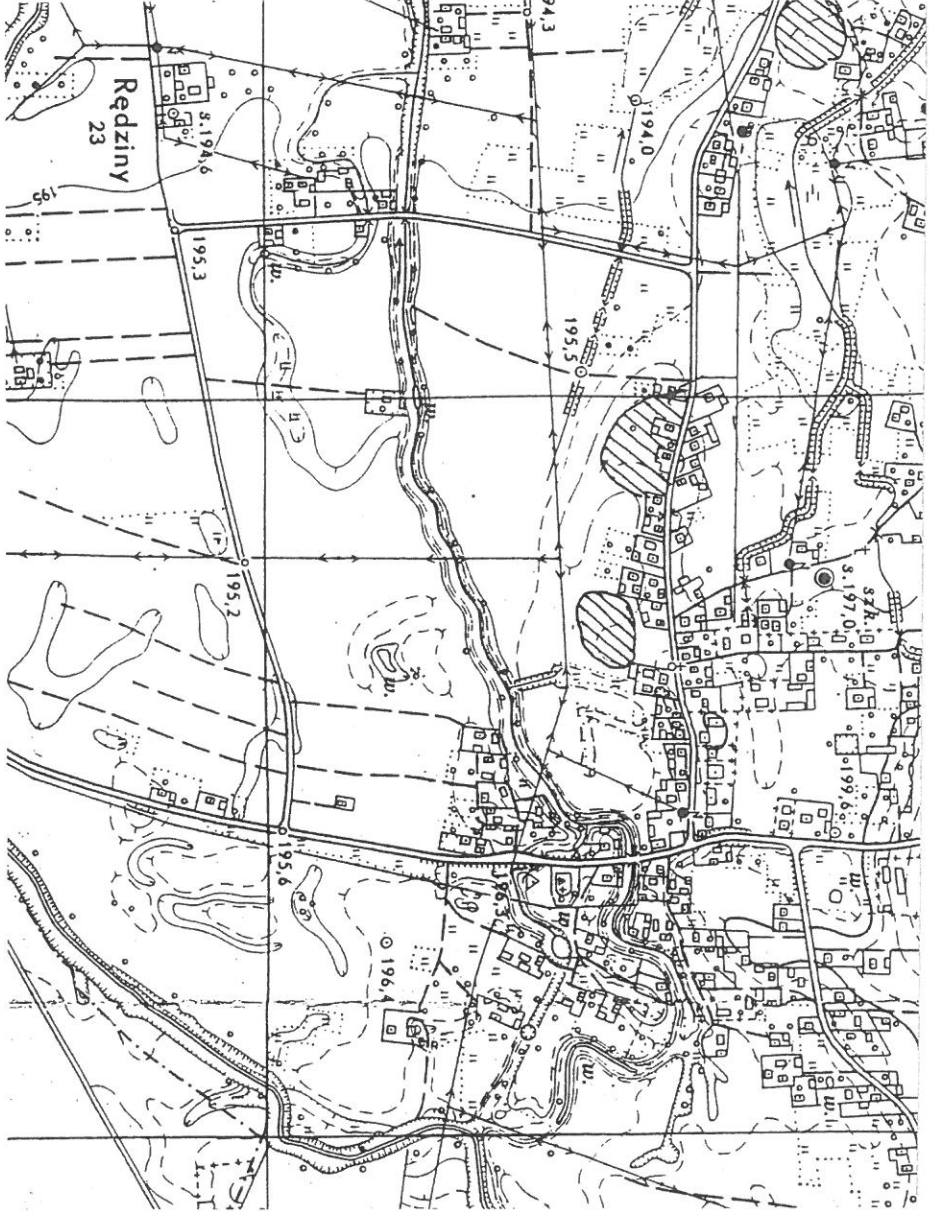
**Ślady osadnictwa z okresu kultury przeworskiej, fragmenty ceramiczne.**



KARTA GMINNEJ EWIDENCJI ZABYTKÓW		75/1720	
1. OBIEKT	STANOWISKO ARCHEOLOGICZNE		
2. OBECNA FUNKCJA	3. MATERIAŁ	5. MIEJSCOWOŚĆ	
	nie dotyczy	OSTRÓW	
21. FOTOGRAFIA	4. DATOWANIE	6. GMINA	
	archeologia	Ostrów	
	7. POWIAT	8. WOJEWÓDZTWO	ropczycko-śędziszowski
	9. KOD POCZTOWY	9. KOD POCZTOWY	podkarpackie
	10. ADRES	9. KOD POCZTOWY	39-103
	11. LOKALIZACJA	12. LOKALIZACJA ARCHEOLOGICZNA	
		Nr obszaru AZP	102-72
		Nr stanowiska na obszarze AZP	27
		Nr stanowiska w miejscowości	12
		13. NUMER EWIDENCYJNY DZIAŁKI	1509, 1510/1,
		1510/2, 1513, 1514, 1515, 1516	
	14. WŁASNOŚĆ	prywatna	
	15. RODZAJ UŻYTKOWANIA		
	16. INFORMACJA O OCHRONIE		
	Nr i data wpisu do rejestru zabytków		
	Zapis w planie zagospodarowania przestrzennego		
	Inne		
	18. RODZAJE ZAGROZEŃ	brak zagrożeń	
17. STAN ZACHOWANIA	19. WPISUJĄCY DANE	20. DATA WYKONANIA EWIDENCJI	
dobry	Rafał Marmaj	2008-05-04	

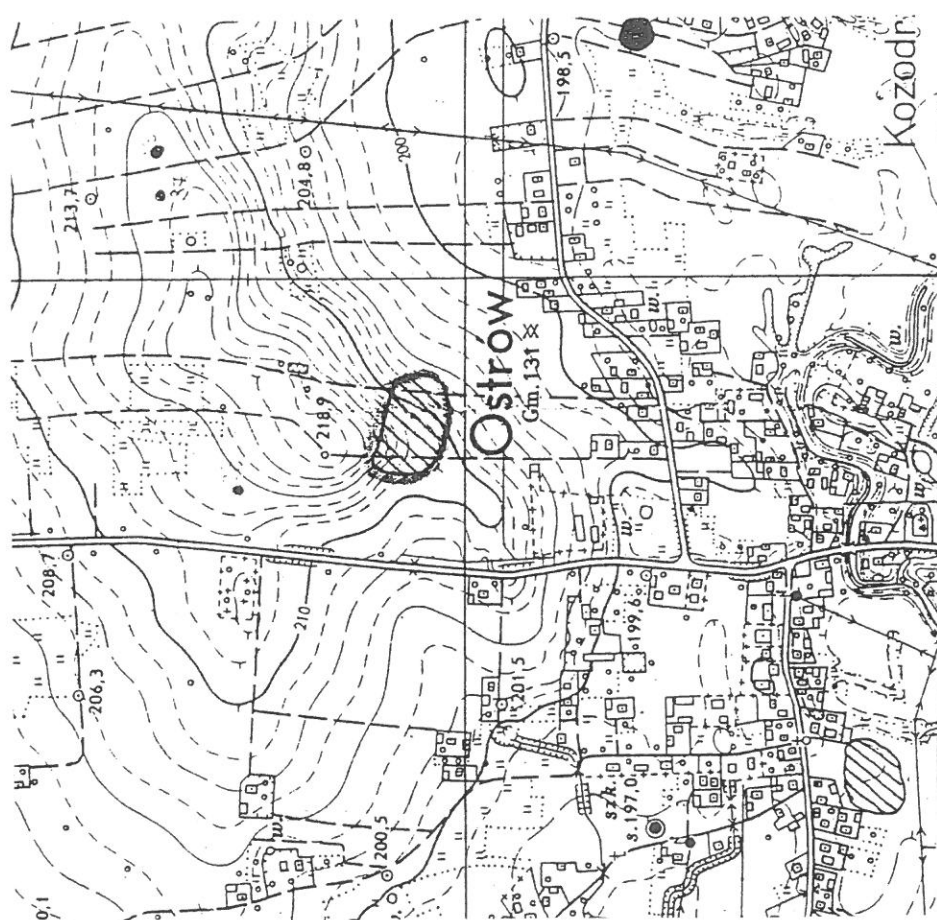
22. UWAGI

**Osada neolityczna, fragmenty ceramiczne. Osada pradziejowa, fragmenty ceramiczne.**

KARTA GMINNEJ EWIDENCJI ZABYTKÓW		
1. OBIEKT <b>STANOWISKO ARCHEOLOGICZNE</b>	76/1720	
2. OBECNA FUNKCJA	5. MIEJSCOWOŚĆ <b>OSTRÓW</b>	
3. MATERIAŁ nie dotyczy	6. GMINA <b>Ostrów</b>	
4. DATOWANIE archeologia	7. POWIAT <b>ropczycko-sędziszowski</b>	
21. FOTOGRAFIA	8. WOJEWÓDZTWO <b>podkarpackie</b>	
	9. KOD POCZTOWY <b>39-103</b>	
	10. ADRES	
	11. LOKALIZACJA	
	12. LOKALIZACJA ARCHEOLOGICZNA Nr obszaru AZP <b>102-72</b> Nr stanowiska na obszarze AZP <b>28</b> Nr stanowiska w miejscowości <b>13</b>	
	13. NUMER EWIDENCYJNY DZIAŁKI <b>1547/1, 1548, 1549, 1554, 1557</b>	
	14. WŁASNOŚĆ <b>prywatna</b>	
	15. RODZAJ UŻYTKOWANIA	
	16. INFORMACJA O OCHRONIE Nr i data wpisu do rejestru zabytków  Zapis w planie zagospodarowania przestrzennego  Inne	
	18. RODZAJE ZAGROZEŃ <b>brak zagrożeń</b>	
	17. STAN ZACHOWANIA <b>dobry</b>	19. WPISUJĄCY DANE <b>Rafał Marmaj</b>
		20. DATA WYKONANIA EWIDENCJI <b>2008-05-04</b>


22. UWAGI

**Osada neolityczna, formy ceramiczne, dołupki narzędzi krzemiennych. Osada pradziejowa, formy ceramiczne. Osada wczesnośredniowieczna, formy ceramiczne.**

KARTA GMINNEJ EWIDENCJI ZABYTKÓW	
1. OBIEKT <b>STANOWISKO ARCHEOLOGICZNE</b>	77/1720
2. OBECNA FUNKCJA	5. MIEJSCOWOŚĆ <b>OSTRÓW</b>
3. MATERIAŁ <b>nie dotyczy</b>	6. GMINA <b>Ostrów</b>
4. DATOWANIE <b>archeologia</b>	7. POWIAT <b>ropczycko-sędziszowski</b>
21. FOTOGRAFIA 	8. WOJEWÓDZTWO <b>podkarpackie</b>
	9. KOD POCZTOWY <b>39-103</b>
	10. ADRES
	11. LOKALIZACJA
	12. LOKALIZACJA ARCHEOLOGICZNA Nr obszaru AZP <b>102-72</b> Nr stanowiska na obszarze AZP <b>29</b> Nr stanowiska w miejscowości <b>14</b>
	13. NUMER EWIDENCYJNY DZIAŁKI <b>1212-1219</b>
	14. WŁASNOŚĆ <b>prywatna</b>
	15. RODZAJ UŻYTKOWANIA
	16. INFORMACJA O OCHRONIE Nr i data wpisu do rejestru zabytków Zapis w planie zagospodarowania przestrzennego Inne
	17. STAN ZACHOWANIA <b>dobry</b>
19. WPISUJĄCY DANE <b>Rafał Marmaj</b>	20. DATA WYKONANIA EWIDENCJI <b>2008-05-04</b>

22. UWAGI

**Osada przeworska, fragmenty ceramiczne. Osada średniowieczna, fragmenty ceramiczne.**



KARTA GMINNEJ EWIDENCJI ZABYTKÓW		
1. OBIEKT <b>STANOWISKO ARCHEOLOGICZNE</b>	78/1720	
2. OBECNA FUNKCJA	5. MIEJSCOWOŚĆ <b>OSTRÓW</b>	
3. MATERIAŁ <b>nie dotyczy</b>	6. GMINA <b>Ostrów</b>	
4. DATOWANIE <b>archeologia</b>	7. POWIAT <b>ropczycko-sędziszowski</b>	
21. FOTOGRAFIA	8. WOJEWÓDZTWO <b>podkarpackie</b>	
	9. KOD POCZTOWY <b>39-103</b>	
	10. ADRES	
	11. LOKALIZACJA	
	12. LOKALIZACJA ARCHEOLOGICZNA Nr obszaru AZP <b>102-72</b> Nr stanowiska na obszarze AZP <b>30</b> Nr stanowiska w miejscowości <b>15</b>	
	13. NUMER EWIDENCYJNY DZIAŁKI <b>1658, 1659</b>	
	14. WŁASNOŚĆ <b>prywatna</b>	
	15. RODZAJ UŻYTKOWANIA	
	16. INFORMACJA O OCHRONIE Nr i data wpisu do rejestru zabytków Zapis w planie zagospodarowania przestrzennego Inne	
	17. STAN ZACHOWANIA <b>dobry</b>	18. RODZAJE ZAGROZEŃ <b>brak zagrożeń</b>
	19. WPISUJĄCY DANE <b>Rafał Marmaj</b>	20. DATA WYKONANIA EWIDENCJI <b>2008-05-04</b>

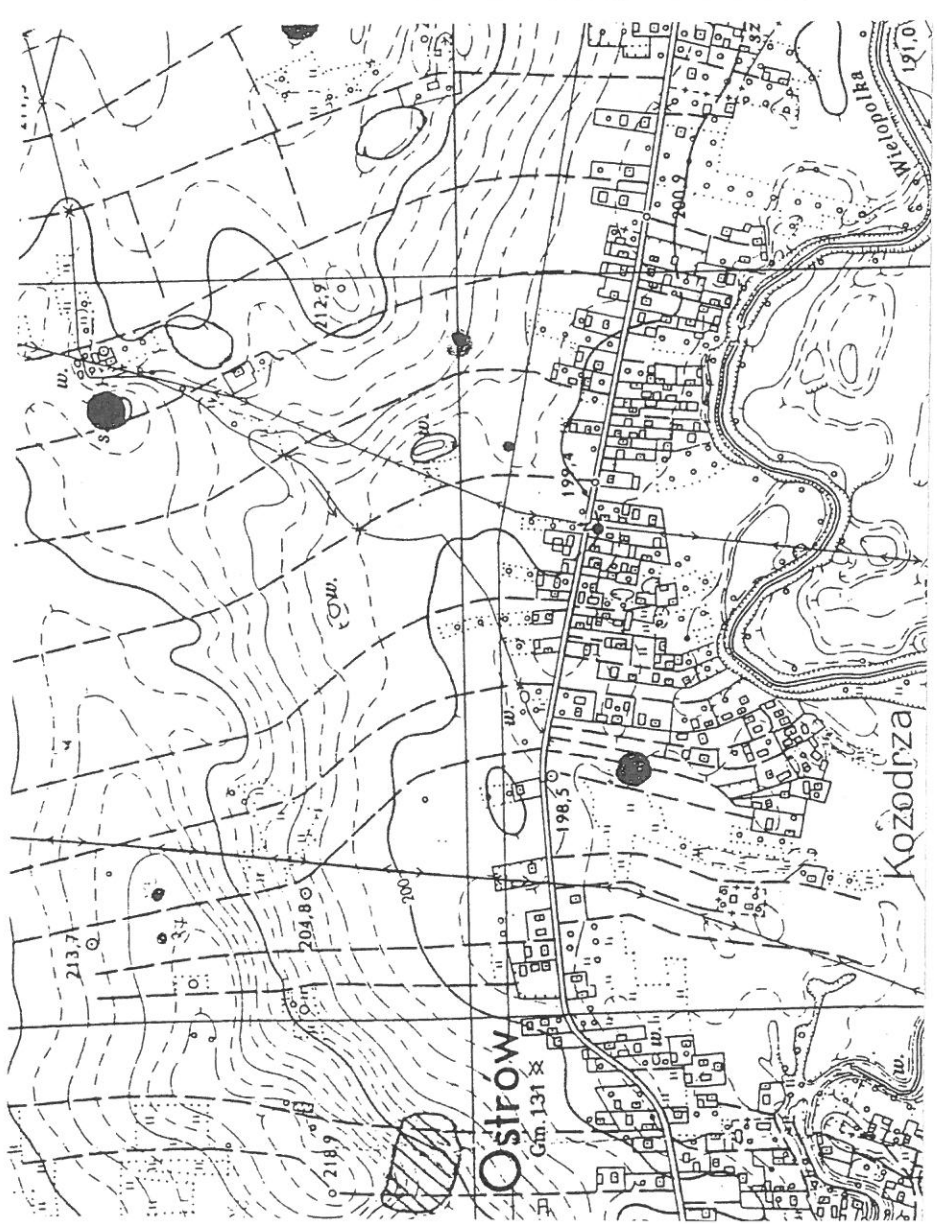
22. UWAGI

**Ślady osadnictwa z okresu kultury przeworskiej, formy ceramiczne. Osada pradziejowa, formy ceramiczne.**




22. UWAGI

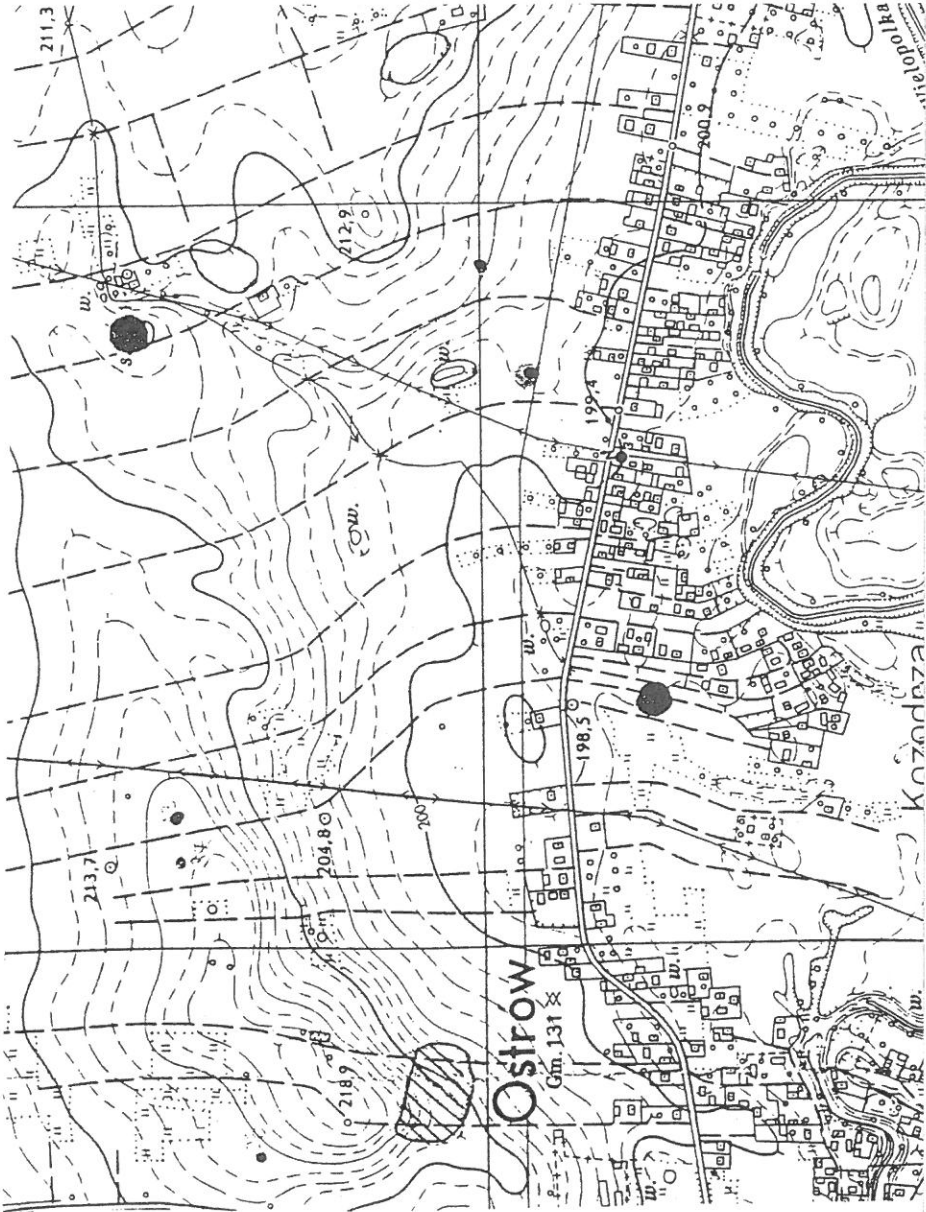
**Ślady osadnictwa z okresu kultury przeworskiej, formy ceramiczne. Ślady osadnictwa średniowiecznego, formy ceramiczne.**

KARTA GMINNEJ EWIDENCJI ZABYTKÓW		80/1720
1. OBIEKT	STANOWISKO ARCHEOLOGICZNE	
2. OBECNA FUNKCJA	3. MATERIAŁ	5. MIEJSCOWOŚĆ
	nie dotyczy	KOZODRZA
21. FOTOGRAFIA	4. DATOWANIE	6. GMINA
	archeologia	Ostrów
		7. POWIAT
		ropczycko-sędziszowski
		8. WOJEWÓDZTWO
		podkarpackie
		9. KOD POCZTOWY
		39-103
		10. ADRES
		11. LOKALIZACJA
		12. LOKALIZACJA ARCHEOLOGICZNA
		Nr obszaru AZP 102-72
		Nr stanowiska na obszarze AZP 32
		Nr stanowiska w miejscowości 7
		13. NUMER EWIDENCYJNY DZIAŁKI 1111
		14. WŁASNOŚĆ prywatna
		15. RODZAJ UŻYTKOWANIA
		16. INFORMACJA O OCHRONIE
		Nr i data wpisu do rejestru zabytków
		Zapis w planie zagospodarowania przestrzennego
		Inne
		18. RODZAJE ZAGROZEŃ
		brak zagrożeń
17. STAN ZACHOWANIA	19. WPISUJĄCY DANE	20. DATA WYKONANIA EWIDENCJI
dobry	Rafał Marmaj	2008-05-04

22. UWAGI

**Ślady osadnictwa neolitycznego, fragmenty ceramiczne.**



KARTA GMINNEJ EWIDENCJI ZABYTKÓW		81/1720
1. OBIEKT	STANOWISKO ARCHEOLOGICZNE	
2. OBECNA FUNKCJA	3. MATERIAŁ	5. MIEJSCOWOŚĆ
	nie dotyczy	KOZODRZA
21. FOTOGRAFIA	4. DATOWANIE	6. GMINA
	archeologia	Ostrów
		7. POWIAT
		ropczycko-sędziszowski
		8. WOJEWÓDZTWO
		podkarpackie
		9. KOD POCZTOWY
		39-103
		10. ADRES
		11. LOKALIZACJA
		12. LOKALIZACJA ARCHEOLOGICZNA
		Nr obszaru AZP 102-72
		Nr stanowiska na obszarze AZP 33
		Nr stanowiska w miejscowości 8
		13. NUMER EWIDENCYJNY DZIAŁKI 1094
		14. WŁASNOŚĆ
		prywatna
		15. RODZAJ UŻYTKOWANIA
		16. INFORMACJA O OCHRONIE
		Nr i data wpisu do rejestru zabytków
		Zapis w planie zagospodarowania przestrzennego
		Inne
		18. RODZAJE ZAGROZEŃ
		brak zagrożeń
17. STAN ZACHOWANIA	19. WPISUJĄCY DANE	20. DATA WYKONANIA EWIDENCJI
dobry	Rafał Marmaj	2008-05-04

22. UWAGI

**Ślady osadnictwa prądziejowego, fragmenty ceramiczne.**

<b>KARTA GMINNEJ EWIDENCJI ZABYTKÓW</b>		82/1720
<b>1. OBIEKT STANOWISKO ARCHEOLOGICZNE</b>		5. MIEJSCOWOŚĆ <b>SKRZYSZÓW</b>
<b>2. OBECNA FUNKCJA</b>	<b>3. MATERIAŁ</b> nie dotyczy	6. GMINA <b>Ostrów</b>
<b>21. FOTOGRAFIA</b>		
<b>4. DATOWANIE</b> archeologia		
<b>7. POWIAT</b> ropczycko-sędziszowski		
<b>8. WOJEWÓDZTWO</b> podkarpackie		
<b>9. KOD POCZTOWY</b> 39-103		
<b>10. ADRES</b>		
<b>11. LOKALIZACJA</b>		
<b>12. LOKALIZACJA ARCHEOLOGICZNA</b> Nr obszaru AZP <b>102-72</b> Nr stanowiska na obszarze AZP <b>37</b> Nr stanowiska w miejscowości <b>8</b>		
<b>13. NUMER EWIDENCYJNY DZIAŁKI</b> <b>727, 728, 735, 736</b>		
<b>14. WŁASNOŚĆ</b> prywatna		
<b>15. RODZAJ UŻYTKOWANIA</b>	<b>16. INFORMACJA O OCHRONIE</b> Nr i data wpisu do rejestru zabytków	
<b>17. STAN ZACHOWANIA</b> dobry	Zapis w planie zagospodarowania przestrzennego	
<b>19. WPISUJĄCY DANE</b> Rafał Marmaj	Inne	
<b>20. DATA WYKONANIA EWIDENCJI</b> 2008-05-04	<b>18. RODZAJE ZAGROZEŃ</b> brak zagrożeń	

22. UWAGI

**Osada neolityczna, formy ceramiczne. Osada trzciniecka, formy ceramiczne. Osada przeworska, formy ceramiczne. Osada wczesno średniowieczna, formy ceramiczne. Osada późnośredniowieczna, formy ceramiczne.**

1. OBIEKT <b>STANOWISKO ARCHEOLOGICZNE</b>		KARTA GMINNEJ EWIDENCJI ZABYTKÓW		83/1720
2. OBECNA FUNKCJA		3. MATERIAŁ <b>nie dotyczy</b>		5. MIEJSCOWOŚĆ <b>SKRZYSZÓW</b>
21. FOTOGRAFIA		4. DATOWANIE <b>archeologia</b>		6. GMINA <b>Ostrów</b>
		7. POWIAT <b>ropczycko-śędziszowski</b>		7. POWIAT <b>ropczycko-śędziszowski</b>
		8. WOJEWÓDZTWO <b>podkarpackie</b>		8. WOJEWÓDZTWO <b>podkarpackie</b>
		9. KOD POCZTOWY <b>39-103</b>		9. KOD POCZTOWY <b>39-103</b>
		10. ADRES		10. ADRES
		11. LOKALIZACJA		11. LOKALIZACJA
		12. LOKALIZACJA ARCHEOLOGICZNA Nr obszaru AZP <b>102-72</b> Nr stanowiska na obszarze AZP <b>38</b> Nr stanowiska w miejscowości <b>9</b>		12. LOKALIZACJA ARCHEOLOGICZNA <b>102-72</b> <b>38</b> <b>9</b>
		13. NUMER EWIDENCYJNY DZIAŁKI <b>776, 784, 787</b>		13. NUMER EWIDENCYJNY DZIAŁKI <b>776, 784, 787</b>
		14. WŁASNOŚĆ <b>prywatna</b>		14. WŁASNOŚĆ <b>prywatna</b>
		15. RODZAJ UŻYTKOWANIA		15. RODZAJ UŻYTKOWANIA
		16. INFORMACJA O OCHRONIE Nr i data wpisu do rejestru zabytków		16. INFORMACJA O OCHRONIE Nr i data wpisu do rejestru zabytków
Zapis w planie zagospodarowania przestrzennego		Zapis w planie zagospodarowania przestrzennego		
Inne		Inne		
18. RODZAJE ZAGROZEŃ <b>brak zagrożeń</b>		18. RODZAJE ZAGROZEŃ <b>brak zagrożeń</b>		
17. STAN ZACHOWANIA <b>dobry</b>		19. WPISUJĄCY DANE <b>Rafał Marmaj</b>		20. DATA WYKONANIA EWIDENCJI <b>2008-05-04</b>

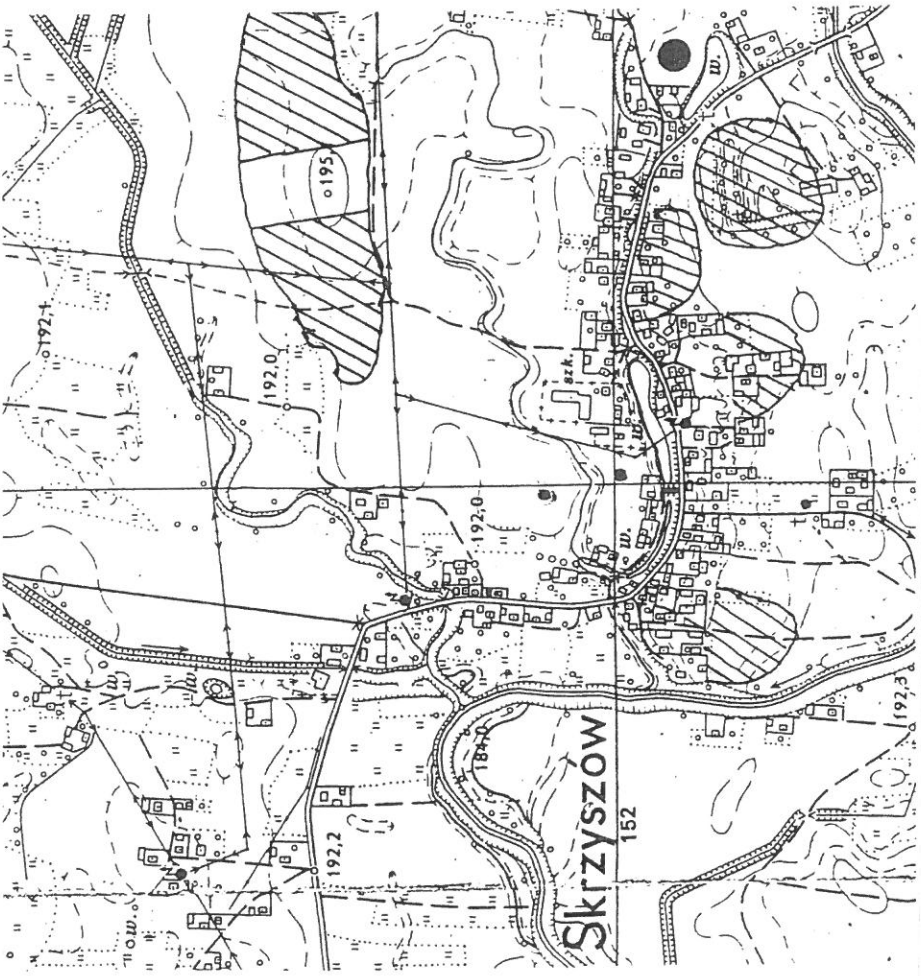
22. UWAGI

**Ślady osadnictwa prądziejowego, fragmenty ceramiczne.**

<b>KARTA GMINNEJ EWIDENCJI ZABYTKÓW</b>		84/1720	
<b>1. OBIEKT STANOWISKO ARCHEOLOGICZNE</b>		5. MIEJSCOWOŚĆ <b>SKRZYSZÓW</b>	
2. OBECNA FUNKCJA	3. MATERIAŁ nie dotyczy	6. GMINA <b>Ostrów</b>	
21. FOTOGRAFIA	4. DATOWANIE archeologia	7. POWIAT <b>ropczycko-śędziszowski</b>	
			8. WOJEWÓDZTWO <b>podkarpackie</b>
			9. KOD POCZTOWY <b>39-103</b>
			10. ADRES
			11. LOKALIZACJA
			12. LOKALIZACJA ARCHEOLOGICZNA Nr obszaru AZP <b>102-72</b> Nr stanowiska na obszarze AZP <b>39</b> Nr stanowiska w miejscowości <b>10</b>
			13. NUMER EWIDENCYJNY DZIAŁKI <b>756</b>
			14. WŁASNOŚĆ <b>prywatna</b>
			15. RODZAJ UŻYTKOWANIA
			16. INFORMACJA O OCHRONIE Nr i data wpisu do rejestru zabytków
			Zapis w planie zagospodarowania przestrzennego
Inne			
17. STAN ZACHOWANIA <b>dobry</b>	19. WPISUJĄCY DANE <b>Rafał Marmaj</b>	18. RODZAJE ZAGROZEŃ <b>brak zagrożeń</b>	
	20. DATA WYKONANIA EWIDENCJI <b>2008-05-04</b>		


22. UWAGI

**Osada przeworska, fragmenty ceramiczne.**

KARTA GMINNEJ EWIDENCJI ZABYTKÓW		85/1720
1. OBIEKT	STANOWISKO ARCHEOLOGICZNE	
2. OBECNA FUNKCJA	3. MATERIAŁ	5. MIEJSCOWOŚĆ
	nie dotyczy	SKRZYSZÓW
21. FOTOGRAFIA	4. DATOWANIE	6. GMINA
	archeologia	Ostrów
		7. POWIAT
		ropczycko-śędziszowski
		8. WOJEWÓDZTWO
		podkarpackie
		9. KOD POCZTOWY
		39-103
		10. ADRES
		11. LOKALIZACJA
		12. LOKALIZACJA ARCHEOLOGICZNA
		Nr obszaru AZP 102-72
		Nr stanowiska na obszarze AZP 11
		Nr stanowiska w miejscowości 40
		13. NUMER EWIDENCYJNY DZIAŁKI 374
		14. WŁASNOŚĆ prywatna
		15. RODZAJ UŻYTKOWANIA
		16. INFORMACJA O OCHRONIE
		Nr i data wpisu do rejestru zabytków
		Zapis w planie zagospodarowania przestrzennego
		Inne
		18. RODZAJE ZAGROZEŃ
		brak zagrożeń
17. STAN ZACHOWANIA	19. WPISUJĄCY DANE	20. DATA WYKONANIA EWIDENCJI
dobry	Rafał Marmaj	2008-05-04

22. UWAGI

**Ślady osadnictwa kultury przeworskiej, fragmenty ceramiczne.**



**KARTA GMINNEJ EWIDENCJI ZABYTKÓW**

86/1720

1. OBIEKT **STANOWISKO ARCHEOLOGICZNE**

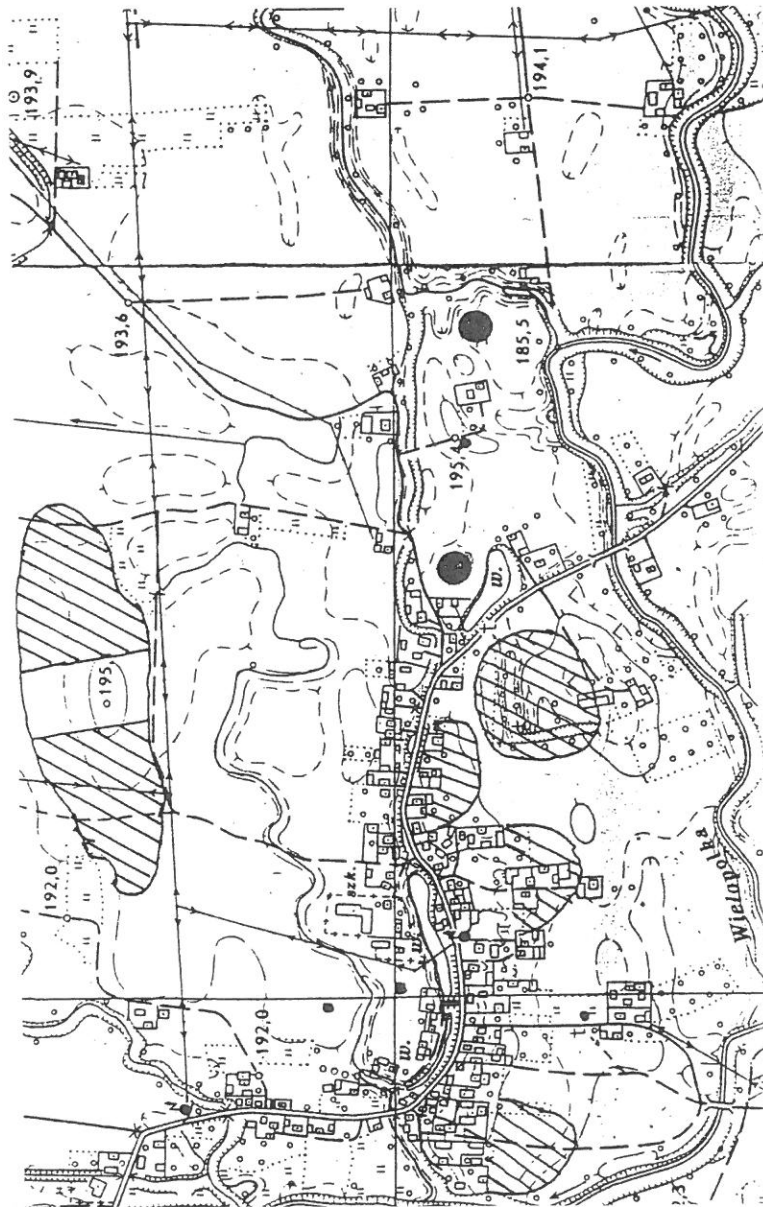
5. MIEJSCOWOŚĆ **SKRZYSZÓW**

2. OBECNA FUNKCJA

3. MATERIAŁ  
**nie dotyczy**

4. DATOWANIE  
**archeologia**

21. FOTOGRAFIA



17. STAN ZACHOWANIA  
**dobry**

19. WPISUJĄCY DANE  
**Rafał Marmaj**

20. DATA WYKONANIA EWIDENCJI  
**2008-05-04**

6. GMINA  
**Ostrów**

7. POWIAT  
**ropczycko-śędziszowski**

8. WOJEWÓDZTWO  
**podkarpackie**

9. KOD POCZTOWY  
**39-103**

10. ADRES

11. LOKALIZACJA

12. LOKALIZACJA ARCHEOLOGICZNA  
Nr obszaru AZP **102-72**  
Nr stanowiska na obszarze AZP **41**  
Nr stanowiska w miejscowości **12**

13. NUMER EWIDENCYJNY DZIAŁKI **711/2, 714**

14. WŁASNOŚĆ  
**prywatna**

15. RODZAJ UŻYTKOWANIA

16. INFORMACJA O OCHRONIE

Nr i data wpisu do rejestru zabytków

Zapis w planie zagospodarowania przestrzennego

Inne

18. RODZAJE ZAGROZEŃ  
**brak zagrożeń**


22. UWAGI

**Ślady osadnictwa kultury trzcinieckiej. Ślady osadnictwa pradziejowego, fragmenty ceramiczne.**

KARTA GMINNEJ EWIDENCJI ZABYTKÓW		87/1720
1. OBIEKT <b>STANOWISKO ARCHEOLOGICZNE</b>		5. MIEJSCOWOŚĆ <b>SKRZYSZÓW</b>
2. OBECNA FUNKCJA	3. MATERIAŁ <b>nie dotyczy</b>	6. GMINA <b>Ostrów</b>
21. FOTOGRAFIA	4. DATOWANIE <b>archeologia</b>	7. POWIAT <b>ropczycko-sędziszowski</b>
		8. WOJEWÓDZTWO <b>podkarpackie</b>
		9. KOD POCZTOWY <b>39-103</b>
		10. ADRES
		11. LOKALIZACJA
		12. LOKALIZACJA ARCHEOLOGICZNA Nr obszaru AZP <b>102-72</b> Nr stanowiska na obszarze AZP <b>42</b> Nr stanowiska w miejscowości <b>13</b>
		13. NUMER EWIDENCYJNY DZIAŁKI <b>717</b>
		14. WŁASNOŚĆ <b>prywatna</b>
		15. RODZAJ UŻYTKOWANIA
		16. INFORMACJA O OCHRONIE Nr i data wpisu do rejestru zabytków
		Zapis w planie zagospodarowania przestrzennego
Inne		
17. STAN ZACHOWANIA <b>dobry</b>	19. WPISUJĄCY DANE <b>Rafał Marmaj</b>	18. RODZAJE ZAGROZEŃ <b>brak zagrożeń</b>
		20. DATA WYKONANIA EWIDENCJI <b>2008-05-04</b>

22. UWAGI


**Ślady osadnictwa późnośredniowiecznego, fragmenty ceramiczne.**



KARTA GMINNEJ EWIDENCJI ZABYTKÓW	
<b>1. OBIEKT STANOWISKO ARCHEOLOGICZNE</b>	<b>88/1720</b> <b>SKRZYSZÓW</b>
<b>2. OBECNA FUNKCJA</b>	<b>5. MIEJSCOWOŚĆ</b> <b>Ostrów</b>
<b>3. MATERIAŁ</b> <b>nie dotyczy</b>	<b>6. GMINA</b> <b>Ostrów</b>
<b>4. DATOWANIE</b> <b>archeologia</b>	<b>7. POWIAT</b> <b>ropczycko-średziszowski</b>
<b>21. FOTOGRAFIA</b>	
<b>17. STAN ZACHOWANIA</b> <b>dobry</b>	<b>18. RODZAJE ZAGROZEŃ</b> <b>brak zagrożeń</b>
<b>19. WPISUJĄCY DANE</b> <b>Rafał Marmaj</b>	<b>20. DATA WYKONANIA EWIDENCJI</b> <b>2008-05-04</b>
<b>12. LOKALIZACJA ARCHEOLOGICZNA</b> <b>Nr obszaru AZP 102-72</b> <b>Nr stanowiska na obszarze AZP 43</b> <b>Nr stanowiska w miejscowości 14</b>	<b>13. NUMER EWIDENCYJNY DZIAŁKI 718</b>
<b>14. WŁASNOŚĆ</b> <b>prywatna</b>	<b>15. RODZAJ UŻYTKOWANIA</b> <b>prywatna</b>
<b>16. INFORMACJA O OCHRONIE</b> <b>Nr i data wpisu do rejestru zabytków</b>	<b>Zapis w planie zagospodarowania przestrzennego</b> <b>Inne</b>

22. UWAGI

**Ślady osadnictwa pradziejowego, fragmenty ceramiczne. Ślady osadnictwa późnośredniowiecznego, fragmenty ceramiczne.**




KARTA GMINNEJ EWIDENCJI ZABYTKÓW	
<b>1. OBIEKT STANOWISKO ARCHEOLOGICZNE</b>	<b>89/1720</b>
<b>2. OBECNA FUNKCJA</b>	<b>5. MIEJSCOWOŚĆ</b> SKRZYSZÓW
<b>3. MATERIAŁ</b> nie dotyczy	<b>6. GMINA</b> Ostrów
<b>4. DATOWANIE</b> archeologia	<b>7. POWIAT</b> ropczycko-sędziszowski
<b>21. FOTOGRAFIA</b>	<b>8. WOJEWÓDZTWO</b> podkarpackie
	<b>9. KOD POCZTOWY</b> 39-103
	<b>10. ADRES</b>
	<b>11. LOKALIZACJA</b>
	<b>12. LOKALIZACJA ARCHEOLOGICZNA</b> Nr obszaru AZP 102-72 Nr stanowiska na obszarze AZP 44 Nr stanowiska w miejscowości 15
	<b>13. NUMER EWIDENCYJNY DZIAŁKI</b> 567
	<b>14. WŁASNOŚĆ</b> prywatna
	<b>15. RODZAJ UŻYTKOWANIA</b>
	<b>16. INFORMACJA O OCHRONIE</b> Nr i data wpisu do rejestru zabytków
	Zapis w planie zagospodarowania przestrzennego
	Inne
	<b>18. RODZAJE ZAGROZEŃ</b> brak zagrożeń
<b>17. STAN ZACHOWANIA</b> dobry	<b>19. WPISUJĄCY DANE</b> Rafał Marmaj
	<b>20. DATA WYKONANIA EWIDENCJI</b> 2008-05-04

22 UWAGI

**Ślady osadnictwa wczesnośredniowiecznego, fragmenty ceramiczne.**

<b>KARTA GMINNEJ EWIDENCJI ZABYTKÓW</b>		90/1720
<b>1. OBIEKT STANOWISKO ARCHEOLOGICZNE</b>		<b>5. MIEJSCOWOŚĆ</b> SKRZYSZÓW
<b>2. OBECNA FUNKCJA</b>	<b>3. MATERIAŁ</b> nie dotyczy	<b>6. GMINA</b> Ostrów
<b>21. FOTOGRAFIA</b>	<b>4. DATOWANIE</b> archeologia	
<b>17. STAN ZACHOWANIA</b> dobry	<b>19. WPISUJĄCY DANE</b> Rafał Marmaj	<b>20. DATA WYKONANIA EWIDENCJI</b> 2008-05-04
<b>7. POWIAT</b> ropczycko-średziszowski		
<b>8. WOJEWÓDZTWO</b> podkarpackie		
<b>9. KOD POCZTOWY</b> 39-103		
<b>10. ADRES</b>		
<b>11. LOKALIZACJA</b>		
<b>12. LOKALIZACJA ARCHEOLOGICZNA</b> Nr obszaru AZP 102-72 Nr stanowiska na obszarze AZP 103 Nr stanowiska w miejscowości 16		
<b>13. NUMER EWIDENCYJNY DZIAŁKI</b> 954		
<b>14. WŁASNOŚĆ</b> prywatna		
<b>15. RODZAJ UŻYTKOWANIA</b>		
<b>16. INFORMACJA O OCHRONIE</b> Nr i data wpisu do rejestru zabytków		
Zapis w planie zagospodarowania przestrzennego		
Inne		
<b>18. RODZAJE ZAGROZEŃ</b> brak zagrożeń		


**Ślady osadnictwa kultury przeworskiej, fragmenty ceramiczne.**

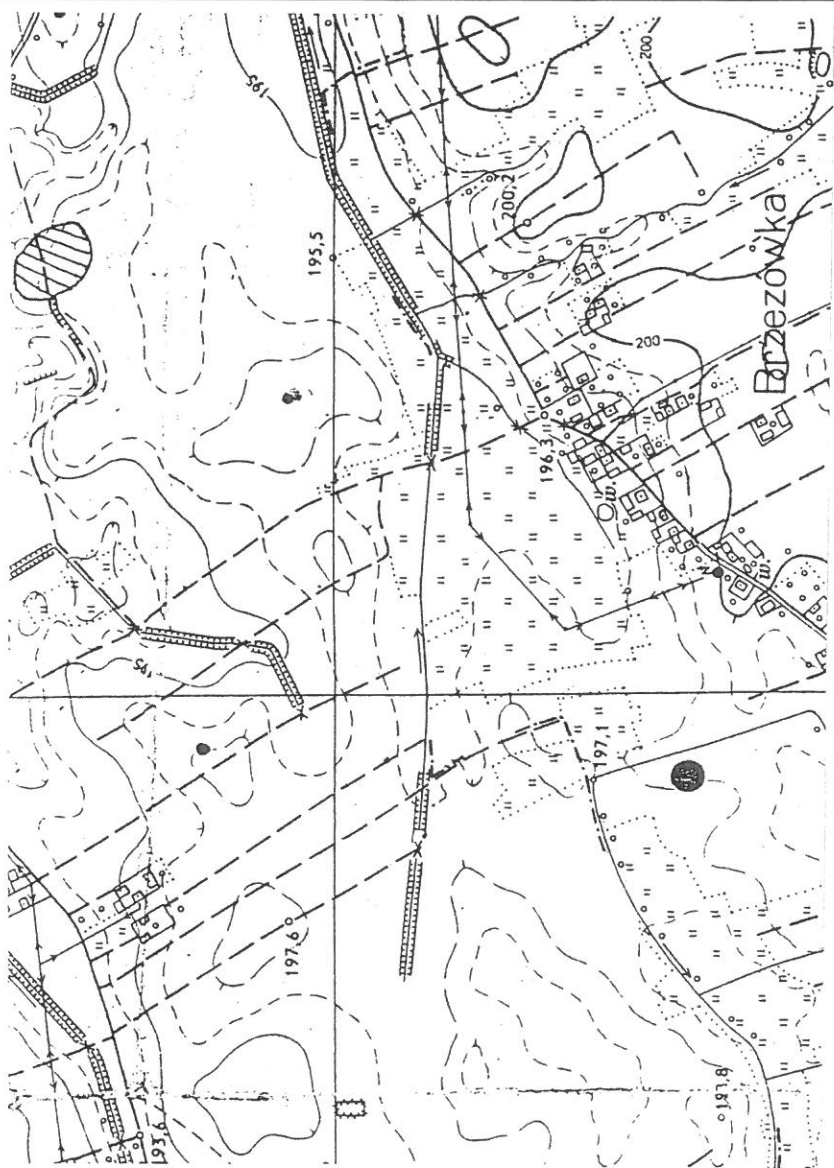


KARTA GMINNEJ EWIDENCJI ZABYTKÓW	
1. OBIEKT	STANOWISKO ARCHEOLOGICZNE
2. OBECNA FUNKCJA	3. MATERIAŁ nie dotyczy
21. FOTOGRAFIA	4. DATOWANIE archeologia
5. MIEJSCOWOŚĆ	91/1720 SKRZYSZÓW
6. GMINA	Ostrów
7. POWIAT	ropczycko-sędziszowski
8. WOJEWÓDZTWO	podkarpackie
9. KOD POCZTOWY	39-103
10. ADRES	
11. LOKALIZACJA	
12. LOKALIZACJA ARCHEOLOGICZNA	102-72
Nr obszaru AZP	104
Nr stanowiska na obszarze AZP	17
Nr stanowiska w miejscowości	1018
13. NUMER EWIDENCYJNY DZIAŁKI	
14. WŁASNOŚĆ	prywatna
15. RODZAJ UŻYTKOWANIA	
16. INFORMACJA O OCHRONIE	
Nr i data wpisu do rejestru zabytków	
Zapis w planie zagospodarowania przestrzennego	
Inne	
18. RODZAJE ZAGROZEŃ	brak zagrożeń
17. STAN ZACHOWANIA	19. WPISUJĄCY DANE
dobry	Rafał Marmaj
	20. DATA WYKONANIA EWIDENCJI
	2008-05-04

22. UWAGI

**Ślady osadnictwa prądziejowego, fragmenty ceramiczne.**



<b>KARTA GMINNEJ EWIDENCJI ZABYTKÓW</b>	
<b>1. OBIEKT STANOWISKO ARCHEOLOGICZNE</b>	<b>92/1720</b>
<b>2. OBECNA FUNKCJA</b>	<b>5. MIEJSCOWOŚĆ SKRZYSZÓW</b>
<b>3. MATERIAŁ nie dotyczy</b>	<b>6. GMINA Ostrów</b>
<b>21. FOTOGRAFIA</b>	<b>7. POWIAT ropczycko-średziszowski</b>
	<b>8. WOJEWÓDZTWO podkarpackie</b>
	<b>9. KOD POCZTOWY 39-103</b>
	<b>10. ADRES</b>
	<b>11. LOKALIZACJA</b>
	<b>12. LOKALIZACJA ARCHEOLOGICZNA 102-72</b> Nr obszaru AZP Nr stanowiska na obszarze AZP 105 Nr stanowiska w miejscowości 18
	<b>13. NUMER EWIDENCYJNY DZIAŁKI 1102</b>
	<b>14. WŁASNOŚĆ prywatna</b>
	<b>15. RODZAJ UŻYTKOWANIA</b>
	<b>16. INFORMACJA O OCHRONIE</b> Nr i data wpisu do rejestru zabytków Zapis w planie zagospodarowania przestrzennego Inne
	<b>18. RODZAJE ZAGROZEŃ</b> <b>brak zagrożeń</b>
<b>17. STAN ZACHOWANIA</b> <b>dobry</b>	<b>19. WPISUJĄCY DANE</b> <b>Rafał Marmaj</b>
	<b>20. DATA WYKONANIA EWIDENCJI</b> <b>2008-05-04</b>

22. UWAGI

**Ślady osadnictwa z epoki kamiennej, łuska narzędzia krzemienego. Ślady osadnictwa późnośredniowiecznego.**

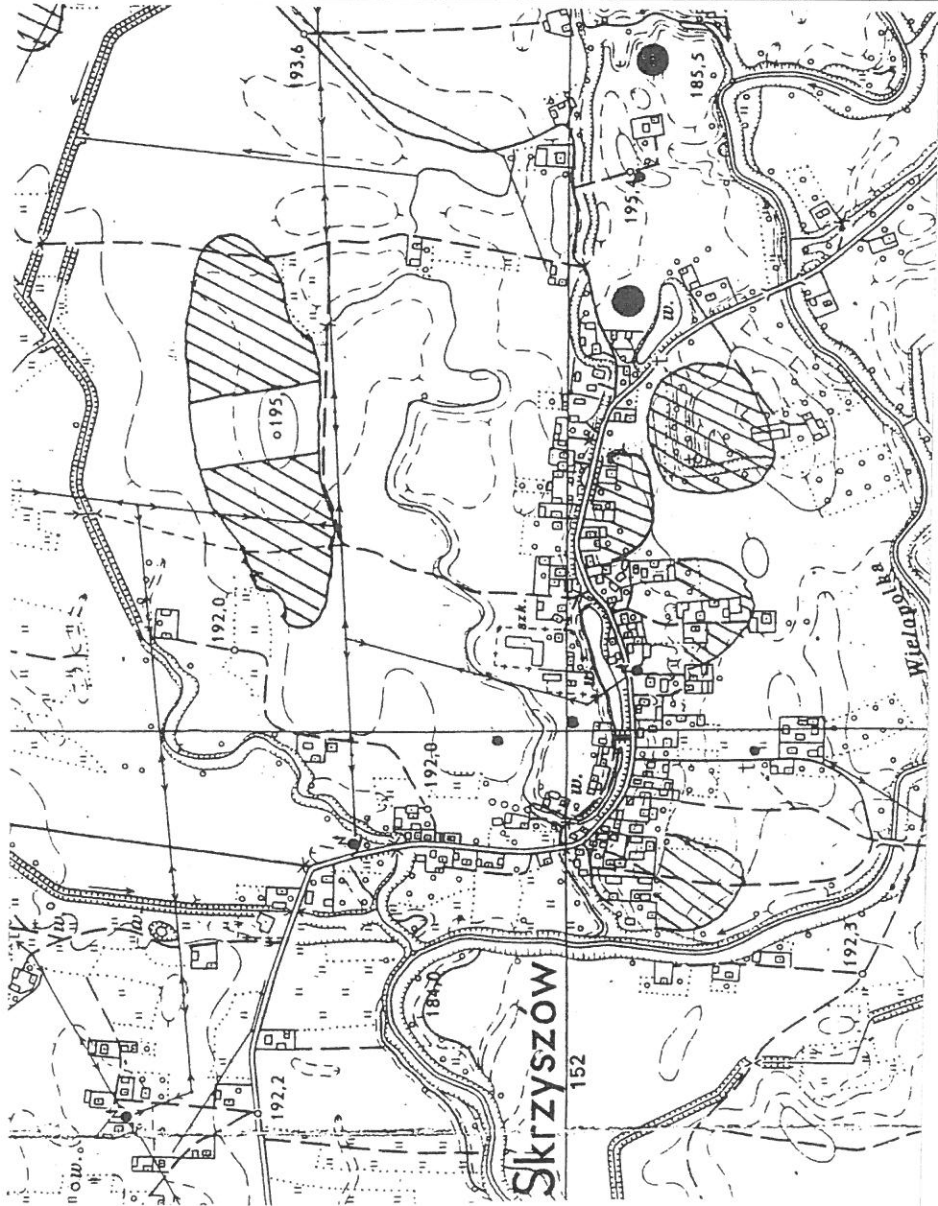
KARTA GMINNEJ EWIDENCJI ZABYTKÓW	
<b>1. OBIEKT</b> STANOWISKO ARCHEOLOGICZNE  <b>2. OBECNA FUNKCJA</b>  <b>21. FOTOGRAFIA</b>	<b>5. MIEJSCOWOŚĆ</b> 93/1720 <b>SKRZYSZÓW</b>  <b>6. GMINA</b> Ostrów  <b>7. POWIAT</b> ropczycko-sędziszowski <b>8. WOJEWÓDZTWO</b> podkarpackie <b>9. KOD POCZTOWY</b> 39-103  <b>10. ADRES</b>  <b>11. LOKALIZACJA</b>  <b>12. LOKALIZACJA ARCHEOLOGICZNA</b> 102-72 Nr obszaru AZP Nr stanowiska na obszarze AZP 106 Nr stanowiska w miejscowości 19  <b>13. NUMER EWIDENCYJNY DZIAŁKI</b> 1077, 1078, 1079, <b>1095, 1137</b> <b>14. WŁASNOŚĆ</b> prywatna  <b>15. RODZAJ UŻYTKOWANIA</b>  <b>16. INFORMACJA O OCHRONIE</b> Nr i data wpisu do rejestru zabytków  Zapis w planie zagospodarowania przestrzennego  Inne  <b>18. RODZAJE ZAGROZEŃ</b> <b>brak zagrożeń</b>
<b>3. MATERIAŁ</b> nie dotyczy	<b>4. DATOWANIE</b> archeologia
<b>17. STAN ZACHOWANIA</b> dobry	<b>19. WPISUJĄCY DANE</b> Rafał Marmaj
	<b>20. DATA WYKONANIA EWIDENCJI</b> 2008-05-04

22. UWAGI  
**Osada przeworska, fragmenty ceramiczne.**

<b>1. OBIEKT</b> STANOWISKO ARCHEOLOGICZNE <b>2. OBECNA FUNKCJA</b>		<b>KARTA GMINNEJ EWIDENCJI ZABYTKÓW</b> <b>94/1720</b>	
<b>3. MATERIAŁ</b> nie dotyczy		<b>5. MIEJSCOWOŚĆ</b> SKRZYSZÓW	
<b>4. DATOWANIE</b> archeologia		<b>6. GMINA</b> Ostrów	
<b>21. FOTOGRAFIA</b>		<b>7. POWIAT</b> ropczycko-sędziszowski	
		<b>8. WOJEWÓDZTWO</b> podkarpackie	
		<b>9. KOD POCZTOWY</b> 39-103	
		<b>10. ADRES</b>	
		<b>11. LOKALIZACJA</b>	
<b>12. LOKALIZACJA ARCHEOLOGICZNA</b>		<b>13. NUMER EWIDENCYJNY DZIAŁKI</b> 1140	
<b>14. WŁASNOŚĆ</b> prywatna		<b>Nr obszaru AZP</b> 102-72	
<b>15. RODZAJ UŻYTKOWANIA</b>		<b>Nr stanowiska na obszarze AZP</b> 107	
<b>16. INFORMACJA O OCHRONIE</b>		<b>Nr stanowiska w miejscowości</b> 20	
<b>17. STAN ZACHOWANIA</b> dobry		<b>Nr i data wpisu do rejestru zabytków</b>	
<b>19. WPISUJĄCY DANE</b> Rafał Marmaj		<b>Zapis w planie zagospodarowania przestrzennego</b>	
<b>20. DATA WYKONANIA EWIDENCJI</b> 2008-05-04		<b>Inne</b>	
<b>18. RODZAJE ZAGROZEŃ</b> brak zagrożeń			

22. UWAGI

**Ślady osadnictwa pradziejowego, fragmenty ceramiczne.**

KARTA GMINNEJ EWIDENCJI ZABYTKÓW	
<b>1. OBIEKT</b> STANOWISKO ARCHEOLOGICZNE	95/1720
<b>2. OBECNA FUNKCJA</b>	5. MIEJSCOWOŚĆ SKRZYSZÓW
<b>3. MATERIAŁ</b> nie dotyczy	6. GMINA Ostrów
<b>21. FOTOGRAFIA</b> 	<b>4. DATOWANIE</b> archeologia
	<b>7. POWIAT</b> ropczycko-sędziszowski
	<b>8. WOJEWÓDZTWO</b> podkarpackie
	<b>9. KOD POCZTOWY</b> 39-103
	<b>10. ADRES</b>
<b>11. LOKALIZACJA</b>	<b>12. LOKALIZACJA ARCHEOLOGICZNA</b> Nr obszaru AZP 102-72 Nr stanowiska na obszarze AZP 2 Nr stanowiska w miejscowości 2
<b>17. STAN ZACHOWANIA</b> dobry	<b>13. NUMER EWIDENCYJNY DZIAŁKI</b> 796, 802
<b>19. WPISUJĄCY DANE</b> Rafał Marmaj	<b>14. WŁASNOŚĆ</b> prywatna
<b>20. DATA WYKONANIA EWIDENCJI</b> 2008-05-04	<b>15. RODZAJ UŻYTKOWANIA</b>
	<b>16. INFORMACJA O OCHRONIE</b> Nr i data wpisu do rejestru zabytków
	Zapis w planie zagospodarowania przestrzennego
	Inne
	<b>18. RODZAJE ZAGROZEŃ</b> brak zagrożeń

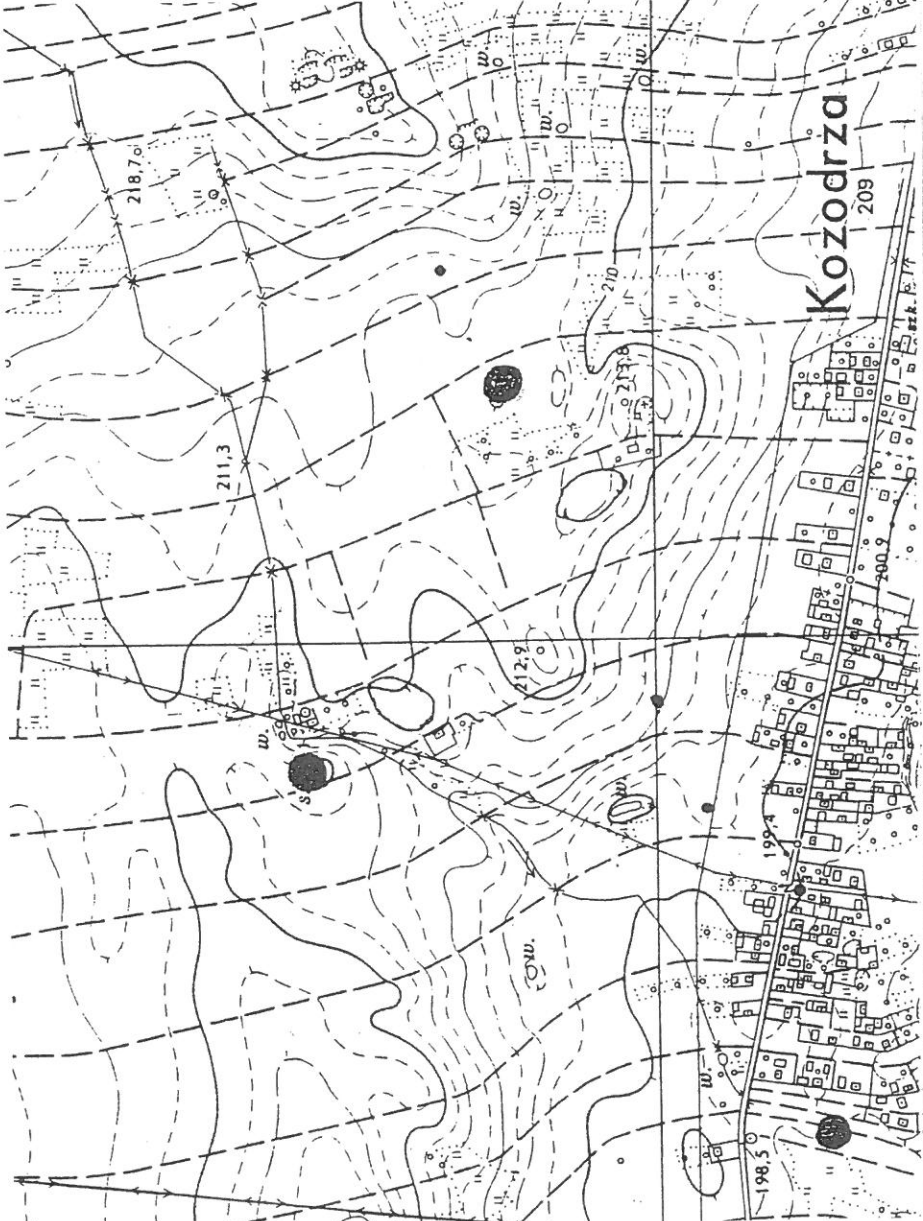
**22. UWAGI**

**Osada z epoki kamiennej, odlupki krzemiennych narzędzi. Osada grupy tarnobrzesckiej, fragmenty ceramiczne. Osada pradziejowa, fragmenty ceramiczne. Osada późnośredniowieczna, fragmenty ceramiczne.**

KARTA GMINNEJ EWIDENCJI ZABYTKÓW		96/1720	
1. OBIEKT	STANOWISKO ARCHEOLOGICZNE	5. MIEJSCOWOŚĆ	
		KOZODRZA	
2. OBECNA FUNKCJA	3. MATERIAŁ	6. GMINA	
	nie dotyczy	Ostrów	
21. FOTOGRAFIA	4. DATOWANIE	7. POWIAT	
	archeologia	8. WOJEWÓDZTWO	
		ropczycko-sędziszowski	9. KOD POCZTOWY
		podkarpackie	39-103
		10. ADRES	
		11. LOKALIZACJA	
		12. LOKALIZACJA ARCHEOLOGICZNA	
		Nr obszaru AZP	102-72
		Nr stanowiska na obszarze AZP	8
		Nr stanowiska w miejscowości	2
		13. NUMER EWIDENCYJNY DZIAŁKI	1381, 1384
	14. WŁASNOŚĆ	prywatna	
	15. RODZAJ UŻYTKOWANIA		
	16. INFORMACJA O OCHRONIE		
	Nr i data wpisu do rejestru zabytków		
	Zapis w planie zagospodarowania przestrzennego		
	Inne		
	18. RODZAJE ZAGROZEŃ		
	zagrożenia inwestycyjne w otoczeniu obiektu		
17. STAN ZACHOWANIA	19. WPISUJĄCY DANE	20. DATA WYKONANIA EWIDENCJI	
dobry	Rafał Marmaj	2008-05-04	

22. UWAGI

**Ślady osadnictwa pradziejowego, fragmenty ceramiczne. Ślady osadnictwa późnośredniowiecznego, fragmenty ceramiczne. Na trasie planowanej autostrady.**

<b>KARTA GMINNEJ EWIDENCJI ZABYTEKÓW</b>	
<b>1. OBIEKT STANOWISKO ARCHEOLOGICZNE</b>	<b>97/1720</b>
<b>2. OBECNA FUNKCJA</b>	<b>5. MIEJSCOWOŚĆ KOZODRZA</b>
<b>3. MATERIAŁ nie dotyczy</b>	<b>6. GMINA Ostrów</b>
<b>4. DATOWANIE archeologia</b>	<b>7. POWIAT ropczycko-śędziszowski</b>
<b>21. FOTOGRAFIA</b> 	<b>8. WOJEWÓDZTWO podkarpackie</b>
	<b>9. KOD POCZTOWY 39-103</b>
	<b>10. ADRES</b>
	<b>11. LOKALIZACJA</b>
	<b>12. LOKALIZACJA ARCHEOLOGICZNA</b> Nr obszaru AZP <b>102-72</b> Nr stanowiska na obszarze AZP <b>9</b> Nr stanowiska w miejscowości <b>3</b>
	<b>13. NUMER EWIDENCYJNY DZIAŁKI 1289</b>
	<b>14. WŁASNOŚĆ prywatna</b>
	<b>15. RODZAJ UŻYTKOWANIA</b>
	<b>16. INFORMACJA O OCHRONIE</b> Nr i data wpisu do rejestru zabytków
	Zapis w planie zagospodarowania przestrzennego
Inne	
<b>17. STAN ZACHOWANIA</b> <b>dobry</b>	<b>18. RODZAJE ZAGROZEŃ</b> <b>zagrożenia inwestycyjne w otoczeniu obiektu</b>
<b>19. WPISUJĄCY DANE</b> <b>Rafał Marmaj</b>	<b>20. DATA WYKONANIA EWIDENCJI</b> <b>2008-05-04</b>

22. UWAGI

**Osada prądziejowa, fragmenty ceramiczne. Natrasie planowanej autostrady.**

KARTA GMINNEJ EWIDENCJI ZABYTEKÓW		98/1720
1. OBIEKT	STANOWISKO ARCHEOLOGICZNE	5. MIEJSCOWOŚĆ <b>KOZODRZA</b>
2. OBECNA FUNKCJA	3. MATERIAŁ <b>nie dotyczy</b>	6. GMINA <b>Ostrów</b>
21. FOTOGRAFIA	4. DATOWANIE <b>archeologia</b>	7. POWIAT <b>ropczycko-sędziszowski</b>
		8. WOJEWÓDZTWO <b>podkarpackie</b>
		9. KOD POCZTOWY <b>39-103</b>
		10. ADRES
		11. LOKALIZACJA
		12. LOKALIZACJA ARCHEOLOGICZNA Nr obszaru AZP <b>102-72</b> Nr stanowiska na obszarze AZP <b>10</b> Nr stanowiska w miejscowości <b>4</b>
		13. NUMER EWIDENCYJNY DZIAŁKI <b>1198, 1184/2, 1183</b>
		14. WŁASNOŚĆ <b>prywatna</b>
		15. RODZAJ UŻYTKOWANIA
		16. INFORMACJA O OCHRONIE Nr i data wpisu do rejestru zabytków
		Zapis w planie zagospodarowania przestrzennego
Inne		
17. STAN ZACHOWANIA <b>dobry</b>	19. WPISUJĄCY DANE <b>Rafał Marmaj</b>	18. RODZAJE ZAGROŻEN <b>zagrożenia inwestycyjne w otoczeniu obiektu</b>
	20. DATA WYKONANIA EWIDENCJI <b>2008-05-05</b>	

22. UWAGI

**Osada prądzielejowa, fragmenty ceramiczne. Na trasie planowanej autostrady.**

**KARTA GMINNEJ EWIDENCJI ZABYTKÓW**

99/1720

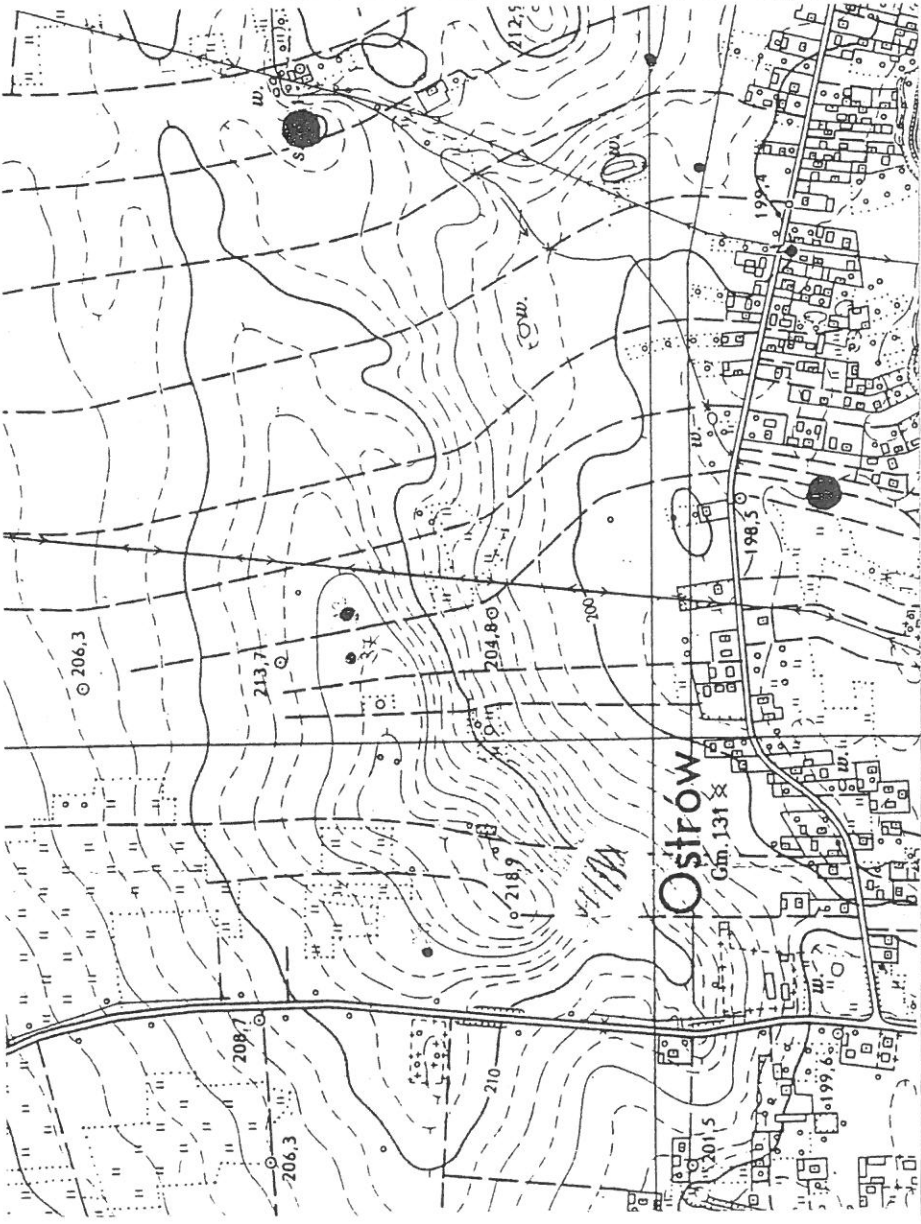
<p><b>1. OBIEKT</b> STANOWISKO ARCHEOLOGICZNE</p>	<p><b>5. MIEJSCOWOŚĆ</b> KOZODRZA</p>	
<p><b>2. OBECNA FUNKCJA</b></p>	<p><b>6. GMINA</b> Ostrów</p>	<p><b>7. POWIAT</b> ropczycko-sędziszowski</p>
<p><b>21. FOTOGRAFIA</b></p>	<p><b>8. WOJEWÓDZTWO</b> podkarpackie</p>	<p><b>9. KOD POCZTOWY</b> 39-103</p>
<p><b>3. MATERIAŁ</b> nie dotyczy</p>	<p><b>10. ADRES</b></p>	<p><b>11. LOKALIZACJA</b></p>
<p><b>4. DATOWANIE</b> archeologia</p>	<p><b>12. LOKALIZACJA ARCHEOLOGICZNA</b></p>	<p><b>13. NUMER EWIDENCYJNY DZIAŁKI</b> 1128, 1130, 1133-1135</p>
<p><b>14. WŁASNOŚĆ</b> prywatna</p>		
<p><b>15. RODZAJ UŻYTKOWANIA</b></p>		
<p><b>16. INFORMACJA O OCHRONIE</b></p>		
<p><b>17. STAN ZACHOWANIA</b> dobry</p>		
<p><b>18. RODZAJE ZAGROŻEŃ</b> zagrożenia inwestycyjne w otoczeniu obiektu</p>		
<p><b>19. WPISUJĄCY DANE</b> Rafał Marmaj</p>	<p><b>20. DATA WYKONANIA EWIDENCJI</b> 2008-05-05</p>	

**Ślady osadnictwa neolitycznego, fragmenty ceramiczne. Osada grupy tarnobrzeskiej, fragmenty ceramiczne. Na trasie planowanej autostrady.**

<b>KARTA GMINNEJ EWIDENCJI ZABYTKÓW</b>	
<b>1. OBIEKT</b> STANOWISKO ARCHEOLOGICZNE	<b>100/1720</b>
<b>2. OBECNA FUNKCJA</b>	5. MIEJSCOWOŚĆ <b>KOZODRZA</b>
<b>3. MATERIAŁ</b> nie dotyczy	6. GMINA <b>Ostrów</b>
<b>4. DATOWANIE</b> archeologia	7. POWIAT <b>ropczycko-śędziszowski</b>
<b>21. FOTOGRAFIA</b>	8. WOJEWÓDZTWO <b>podkarpackie</b>
	9. KOD POCZTOWY <b>39-103</b>
	10. ADRES
	11. LOKALIZACJA
	12. LOKALIZACJA ARCHEOLOGICZNA Nr obszaru AZP <b>102-72</b> Nr stanowiska na obszarze AZP <b>12</b> Nr stanowiska w miejscowości <b>6</b>
	13. NUMER EWIDENCYJNY DZIAŁKI <b>1031, 1034, 1032, 10033</b>
	14. WŁASNOŚĆ <b>prywatna</b>
	15. RODZAJ UŻYTKOWANIA
	16. INFORMACJA O OCHRONIE Nr i data wpisu do rejestru zabytków
	Zapis w planie zagospodarowania przestrzennego
	Inne
17. STAN ZACHOWANIA <b>dobry</b>	18. RODZAJE ZAGROŻEN <b>zagrożenia inwestycyjne w otoczeniu obiektu</b>
19. WPISUJĄCY DANE <b>Rafał Marmaj</b>	20. DATA WYKONANIA EWIDENCJI <b>2008-05-05</b>

22. UWAGI

**Osada przeworska, fragmenty ceramiczne. Na trasie planowanej autostrady.**

KARTA GMINNEJ EWIDENCJI ZABYTKÓW	
1. OBIEKT <b>STANOWISKO ARCHEOLOGICZNE</b>	101/1720
2. OBECNA FUNKCJA	5. MIEJSCOWOŚĆ <b>OSTRÓW</b>
3. MATERIAŁ <b>nie dotyczy</b>	6. GMINA <b>Ostrów</b>
4. DATOWANIE <b>archeologia</b>	7. POWIAT <b>ropczycko-śędziszowski</b>
21. FOTOGRAFIA 	8. WOJEWÓDZTWO <b>podkarpackie</b>
	9. KOD POCZTOWY <b>39-104</b>
	10. ADRES
	11. LOKALIZACJA
	12. LOKALIZACJA ARCHEOLOGICZNA Nr obszaru AZP <b>102-72</b> Nr stanowiska na obszarze AZP <b>13</b> Nr stanowiska w miejscowości <b>2</b>
	13. NUMER EWIDENCYJNY DZIAŁKI <b>2151, 2153</b>
	14. WŁASNOŚĆ <b>prywatna</b>
	15. RODZAJ UŻYTKOWANIA
	16. INFORMACJA O OCHRONIE Nr i data wpisu do rejestru zabytków
	Zapis w planie zagospodarowania przestrzennego
Inne	
17. STAN ZACHOWANIA <b>dobry</b>	18. RODZAJE ZAGROZEŃ <b>zagrożenia inwestycyjne w otoczeniu obiektu</b>
19. WPISUJĄCY DANE <b>Rafał Marmaj</b>	20. DATA WYKONANIA EWIDENCJI <b>2008-05-05</b>

22. UWAGI

**Ślady osadnictwa grupy tarrobreskiej, fragmenty ceramiczne. Ślady osadnictwa późnośredniowiecznego, fragmenty ceramiczne.**

KARTA GMINNEJ EWIDENCJI ZABYTKÓW	
1. OBIEKT	STANOWISKO ARCHEOLOGICZNE
2. OBECNA FUNKCJA	3. MATERIAŁ nie dotyczy
21. FOTOGRAFIA	4. DATOWANIE archeologia
5. MIEJSCOWOŚĆ	OSTRÓW
6. GMINA	Ostrow
7. POWIAT	ropczycko-sędziszowski
8. WOJEWÓDZTWO	podkarpackie
9. KOD POCZTOWY	39-104
10. ADRES	
11. LOKALIZACJA	
12. LOKALIZACJA ARCHEOLOGICZNA	102-72
Nr obszaru AZP	14
Nr stanowiska na obszarze AZP	3
Nr stanowiska w miejscowości	932
13. NUMER EWIDENCYJNY DZIAŁKI	
14. WŁASNOŚĆ	prywatna
15. RODZAJ UŻYTKOWANIA	
16. INFORMACJA O OCHRONIE	
Nr i data wpisu do rejestru zabytków	
Zapis w planie zagospodarowania przestrzennego	
Inne	
18. RODZAJE ZAGROZEŃ	brak zagrożeń
17. STAN ZACHOWANIA	19. WPISUJĄCY DANE
dobry	Rafał Marmaj
	20. DATA WYKONANIA EWIDENCJI
	2008-05-05


22. UWAGI

**Ślady osadnictwa wczesnośredniowiecznego, fragmenty ceramiczne.**

KARTA GMINNEJ EWIDENCJI ZABYTKÓW		103/1720
1. OBIEKT <b>STANOWISKO ARCHEOLOGICZNE</b>		5. MIEJSCOWOŚĆ <b>OSTRÓW</b>
2. OBECNA FUNKCJA	3. MATERIAŁ <b>nie dotyczy</b>	6. GMINA <b>Ostrów</b>
21. FOTOGRAFIA	4. DATOWANIE <b>archeologia</b>	7. POWIAT <b>ropczycko-sędziszowski</b>
		8. WOJEWÓDZTWO <b>podkarpackie</b>
		9. KOD POCZTOWY <b>39-104</b>
		10. ADRES
		11. LOKALIZACJA
		12. LOKALIZACJA ARCHEOLOGICZNA Nr obszaru AZP <b>102-72</b> Nr stanowiska na obszarze AZP <b>15</b> Nr stanowiska w miejscowości <b>4</b>
		13. NUMER EWIDENCYJNY DZIAŁKI <b>1048</b>
		14. WŁASNOŚĆ <b>prywatna</b>
		15. RODZAJ UŻYTKOWANIA
		16. INFORMACJA O OCHRONIE Nr i data wpisu do rejestru zabytków
		Zapis w planie zagospodarowania przestrzennego
17. STAN ZACHOWANIA <b>dobry</b>		Imię
19. WPISUJĄCY DANE <b>Rafał Marmaj</b>		18. RODZAJE ZAGROŻEŃ <b>zagrożenia inwestycyjne w otoczeniu obiektu</b>
20. DATA WYKONANIA EWIDENCJI <b>2008-05-05</b>		

22. UWAGI

**Ślady osadnictwa pradziejowego, fragmenty ceramiczne. Na trasie planowanej autostrady.**



KARTA GMINNEJ EWIDENCJI ZABYTKÓW		104/1720
1. OBIEKT	STANOWISKO ARCHEOLOGICZNE	
2. OBECNA FUNKCJA	3. MATERIAŁ	4. DATOWANIE
21. FOTOGRAFIA	nie dotyczy	archeologia
5. MIEJSCOWOŚĆ	OSTRÓW	
6. GMINA	Ostrów	
7. POWIAT	ropczycko-sędziszowski	
8. WOJEWÓDZTWO	podkarpackie	
9. KOD POCZTOWY	39-104	
10. ADRES		
11. LOKALIZACJA		
12. LOKALIZACJA ARCHEOLOGICZNA	102-72	
Nr obszaru AZP	16	
Nr stanowiska na obszarze AZP	5	
Nr stanowiska w miejscowości		
13. NUMER EWIDENCYJNY DZIAŁKI		
14. WŁASNOŚĆ	prywatna	
15. RODZAJ UŻYTKOWANIA		
16. INFORMACJA O OCHRONIE		
Nr i data wpisu do rejestru zabytków		
Zapis w planie zagospodarowania przestrzennego		
Inne		
18. RODZAJE ZAGROŻEN	zagrożenia inwestycyjne w otoczeniu obiektu	
17. STAN ZACHOWANIA	19. WPISUJĄCY DANE	20. DATA WYKONANIA EWIDENCJI
dobry	Rafał Marmaj	2008-05-05

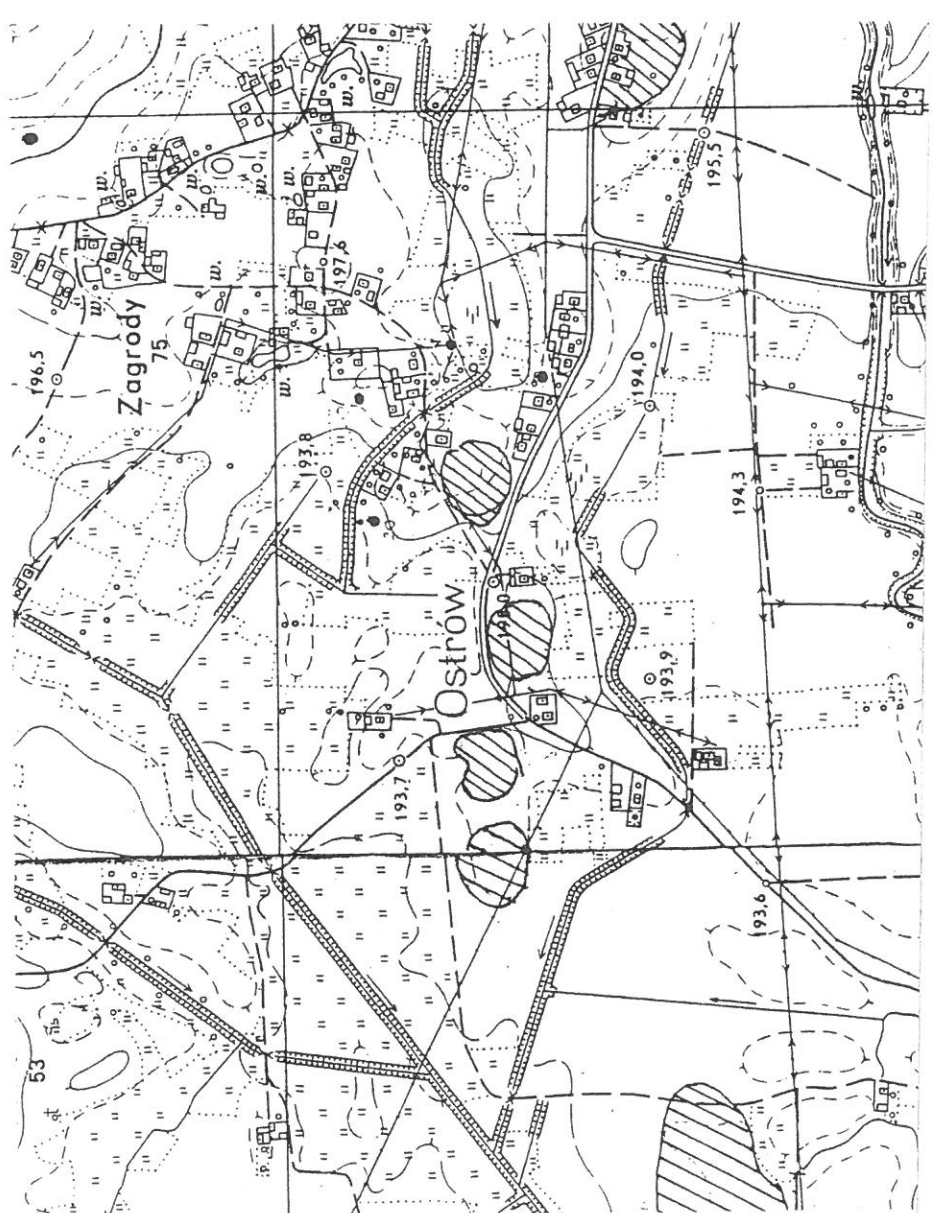
22. UWAGI

**Ślady osadnictwa neolitycznego, fragmenty ceramiczne. Na trasie planowanej autostrady.**

KARTA GMINNEJ EWIDENCJI ZABYTKÓW		105/1720
1. OBIEKT <b>STANOWISKO ARCHEOLOGICZNE</b>		5. MIEJSCOWOŚĆ <b>SKRZYSZÓW</b>
2. OBECNA FUNKCJA	3. MATERIAŁ <b>nie dotyczy</b>	6. GMINA <b>Ostrów</b>
21. FOTOGRAFIA	4. DATOWANIE <b>archeologia</b>	7. POWIAT <b>ropczycko-sędziszowski</b>
		8. WOJEWÓDZTWO <b>podkarpackie</b>
		9. KOD POCZTOWY <b>39-104</b>
		10. ADRES
		11. LOKALIZACJA
		12. LOKALIZACJA ARCHEOLOGICZNA Nr obszaru AZP <b>102-72</b> Nr stanowiska na obszarze AZP <b>17</b> Nr stanowiska w miejscowości <b>3</b>
		13. NUMER EWIDENCYJNY DZIAŁKI <b>586, 587</b>
		14. WŁASNOŚĆ <b>prywatna</b>
		15. RODZAJ UŻYTKOWANIA
		16. INFORMACJA O OCHRONIE Nr i data wpisu do rejestru zabytków Zapis w planie zagospodarowania przestrzennego
		Inne
17. STAN ZACHOWANIA <b>dobry</b>	19. WPISUJĄCY DANE <b>Rafał Marmaj</b>	18. RODZAJE ZAGROŻEN <b>zagrożenia inwestycyjne w otoczeniu obiektu</b>
	20. DATA WYKONANIA EWIDENCJI <b>2008-05-05</b>	

22. UWAGI

**Osada neolityczna , fragmenty ceramiczne. Osada pradziejowa, fragmenty ceramiczne. Planowana jest w miejscu budowa oczyszczalni.**

KARTA GMINNEJ EWIDENCJI ZABYTKÓW		106/1720
1. OBIEKT	STANOWISKO ARCHEOLOGICZNE	
2. OBECNA FUNKCJA	3. MATERIAŁ	5. MIEJSCOWOŚĆ
	nie dotyczy	SKRZYSZÓW
21. FOTOGRAFIA	4. DATOWANIE	6. GMINA
	archeologia	Ostrów
		7. POWIAT
		ropczycko-sędziszowski
		8. WOJEWÓDZTWO
		podkarpackie
		9. KOD POCZTOWY
		39-104
		10. ADRES
		11. LOKALIZACJA
		12. LOKALIZACJA ARCHEOLOGICZNA
		Nr obszaru AZP 102-72
		Nr stanowiska na obszarze AZP 18
		Nr stanowiska w miejscowości 4
		13. NUMER EWIDENCYJNY DZIAŁKI 676, 677, 678
		14. WŁASNOŚĆ prywatna
		15. RODZAJ UŻYTKOWANIA
		16. INFORMACJA O OCHRONIE
		Nr i data wpisu do rejestru zabytków
		Zapis w planie zagospodarowania przestrzennego
		Inne
17. STAN ZACHOWANIA	19. WPISUJĄCY DANE	18. RODZAJE ZAGROZEŃ
dobry	Rafał Marmaj	zagrożenia inwestycyjne w otoczeniu obiektu
	20. DATA WYKONANIA EWIDENCJI	
	2008-05-05	

22. UWAGI

**Osada prądzielejowa, fragmenty ceramiczne. Osada późnośredniowieczna, fragmenty ceramiczne. Planowana w miejscu budowa oczyszczalni ścieków.**

<b>KARTA GMINNEJ EWIDENCJI ZABYTKÓW</b>		<b>107/1720</b>
<b>1. OBIEKT STANOWISKO ARCHEOLOGICZNE</b>		<b>5. MIEJSCOWOŚĆ</b> SKRZYSZÓW
<b>2. OBECNA FUNKCJA</b>	<b>3. MATERIAŁ</b> nie dotyczy	<b>6. GMINA</b> Ostrów
<b>21. FOTOGRAFIA</b>	<b>4. DATOWANIE</b> archeologia	<b>7. POWIAT</b> ropczycko-sędziszowski
<b>17. STAN ZACHOWANIA</b> dobry	<b>19. WPISUJĄCY DANE</b> Rafał Marmaj	<b>8. WOJEWÓDZTWO</b> podkarpackie
	<b>20. DATA WYKONANIA EWIDENCJI</b> 2008-05-05	<b>9. KOD POCZTOWY</b> 39-104
		<b>10. ADRES</b>
		<b>11. LOKALIZACJA</b>
		<b>12. LOKALIZACJA ARCHEOLOGICZNA</b> Nr obszaru AZP <b>102-72</b> Nr stanowiska na obszarze AZP <b>19</b> Nr stanowiska w miejscowości <b>5</b>
		<b>13. NUMER EWIDENCYJNY DZIAŁKI</b> <b>1227, 1228, 1232</b>
		<b>14. WŁASNOŚĆ</b> prywatna
		<b>15. RODZAJ UŻYTKOWANIA</b>
		<b>16. INFORMACJA O OCHRONIE</b> Nr i data wpisu do rejestru zabytków
		Zapis w planie zagospodarowania przestrzennego
		Inne
		<b>18. RODZAJE ZAGROZEŃ</b> inne


22. UWAGI

**Osada neolityczna, fragmenty ceramiczne. Osada przeworska, fragmenty ceramiczne. Osada wczesnośredniowieczna, fragmenty ceramiczne. Stanowisko częściowo zniszczone przez cmentarz.**

KARTA GMINNEJ EWIDENCJI ZABYTKÓW		108/1720
1. OBIEKT <b>STANOWISKO ARCHEOLOGICZNE</b>		5. MIEJSCOWOŚĆ <b>SKRZYSZÓW</b>
2. OBECNA FUNKCJA	3. MATERIAŁ <b>nie dotyczy</b>	6. GMINA <b>Ostrów</b>
21. FOTOGRAFIA	4. DATOWANIE <b>archeologia</b>	7. POWIAT <b>ropczycko-sędziszowski</b>
		8. WOJEWÓDZTWO <b>podkarpackie</b>
		9. KOD POCZTOWY <b>39-104</b>
		10. ADRES
		11. LOKALIZACJA
		12. LOKALIZACJA ARCHEOLOGICZNA Nr obszaru AZP <b>102-72</b> Nr stanowiska na obszarze AZP <b>20</b> Nr stanowiska w miejscowości <b>7</b>
		13. NUMER EWIDENCYJNY DZIAŁKI <b>218</b>
		14. WŁASNOŚĆ <b>prywatna</b>
		15. RODZAJ UŻYTKOWANIA
		16. INFORMACJA O OCHRONIE Nr i data wpisu do rejestru zabytków
		Zapis w planie zagospodarowania przestrzennego
Inne		
17. STAN ZACHOWANIA <b>dobry</b>	18. RODZAJE ZAGROZEŃ <b>brak zagrożeń</b>	
19. WPISUJĄCY DANE <b>Rafat Marmaj</b>	20. DATA WYKONANIA EWIDENCJI <b>2008-05-05</b>	

22. UWAGI

**Osada grupy tarnobrzaskiej, fragmenty ceramiczne.**



1. OBIEKT <b>STANOWISKO ARCHEOLOGICZNE</b>		KARTA GMINNEJ EWIDENCJI ZABYTKÓW		108a/1720	
2. OBECNA FUNKCJA		3. MATERIAŁ nie dotyczy		5. MIEJSCOWOŚĆ <b>SKRZYSZÓW</b>	
21. FOTOGRAFIA		4. DATOWANIE archeologia		6. GMINA <b>Ostrów</b>	
		7. POWIAT <b>ropczycko-sędziszowski</b>		8. WOJEWÓDZTWO <b>podkarpackie</b>	
		9. KOD POCZTOWY <b>39-104</b>		10. ADRES	
		11. LOKALIZACJA		12. LOKALIZACJA ARCHEOLOGICZNA Nr obszaru AZP <b>102-72</b> Nr stanowiska na obszarze AZP <b>1</b> Nr stanowiska w miejscowości <b>1</b>	
		13. NUMER EWIDENCYJNY DZIAŁKI <b>805, 806</b>		14. WŁASNOŚĆ <b>prywatna</b>	
		15. RODZAJ UŻYTKOWANIA		16. INFORMACJA O OCHRONIE Nr i data wpisu do rejestru zabytków <b>A-828 z dnia 30.12.1972r.</b> Zapis w planie zagospodarowania przestrzennego	
		17. STAN ZACHOWANIA <b>dobry</b>		18. RODZAJE ZAGROŻEN <b>Wydobywanie ziemi z wału do wyrównania drogi polnej.</b>	
		19. WPISUJĄCY DANE <b>Bogusław Cionek</b>		20. DATA WYKONANIA EWIDENCJI <b>2017-11-30</b>	
				Inne	

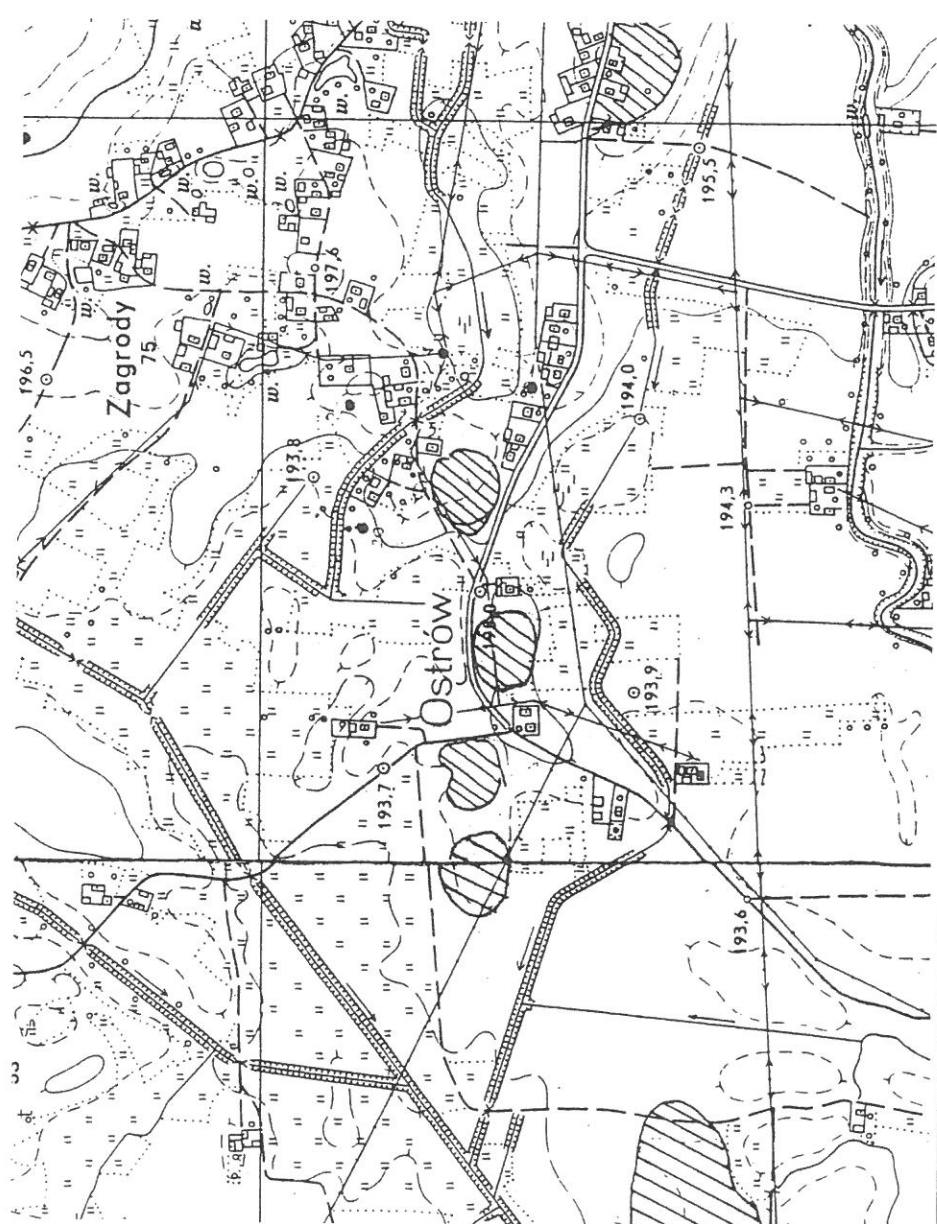
22. UWAGI

**Pozostałości fortyfikacji ziemnych. Okres nowożytny.  
Częściowo rozebrane w 1967 r.**

<b>KARTA GMINNEJ EWIDENCJI ZABYTKÓW</b>		<b>109/1720</b>
<b>1. OBIEKT STANOWISKO ARCHEOLOGICZNE</b>		<b>5. MIEJSCOWOŚĆ</b> <b>OSTRÓW</b>
<b>2. OBECNA FUNKCJA</b>	<b>3. MATERIAŁ</b> nie dotyczy	<b>6. GMINA</b> <b>Ostrów</b>
<b>21. FOTOGRAFIA</b>	<b>4. DATOWANIE</b> archeologia	<b>7. POWIAT</b> <b>ropczycko-sędziszowski</b>
		<b>8. WOJEWÓDZTWO</b> <b>podkarpackie</b>
		<b>9. KOD POCZTOWY</b> <b>39-104</b>
		<b>10. ADRES</b>
		<b>11. LOKALIZACJA</b>
		<b>12. LOKALIZACJA ARCHEOLOGICZNA</b> Nr obszaru AZP <b>102-72</b> Nr stanowiska na obszarze AZP <b>21</b> Nr stanowiska w miejscowości <b>6</b>
		<b>13. NUMER EWIDENCYJNY DZIAŁKI</b> <b>819</b>
		<b>14. WŁASNOŚĆ</b> <b>prywatna</b>
		<b>15. RODZAJ UŻYTKOWANIA</b>
		<b>16. INFORMACJA O OCHRONIE</b> Nr i data wpisu do rejestru zabytków Zapis w planie zagospodarowania przestrzennego Inne
		<b>18. RODZAJE ZAGROZEŃ</b> <b>brak zagrożeń</b>
<b>17. STAN ZACHOWANIA</b> <b>dobry</b>	<b>19. WPISUJĄCY DANE</b> <b>Rafał Marmaj</b>	<b>20. DATA WYKONANIA EWIDENCJI</b> <b>2008-05-05</b>

22. UWAGI

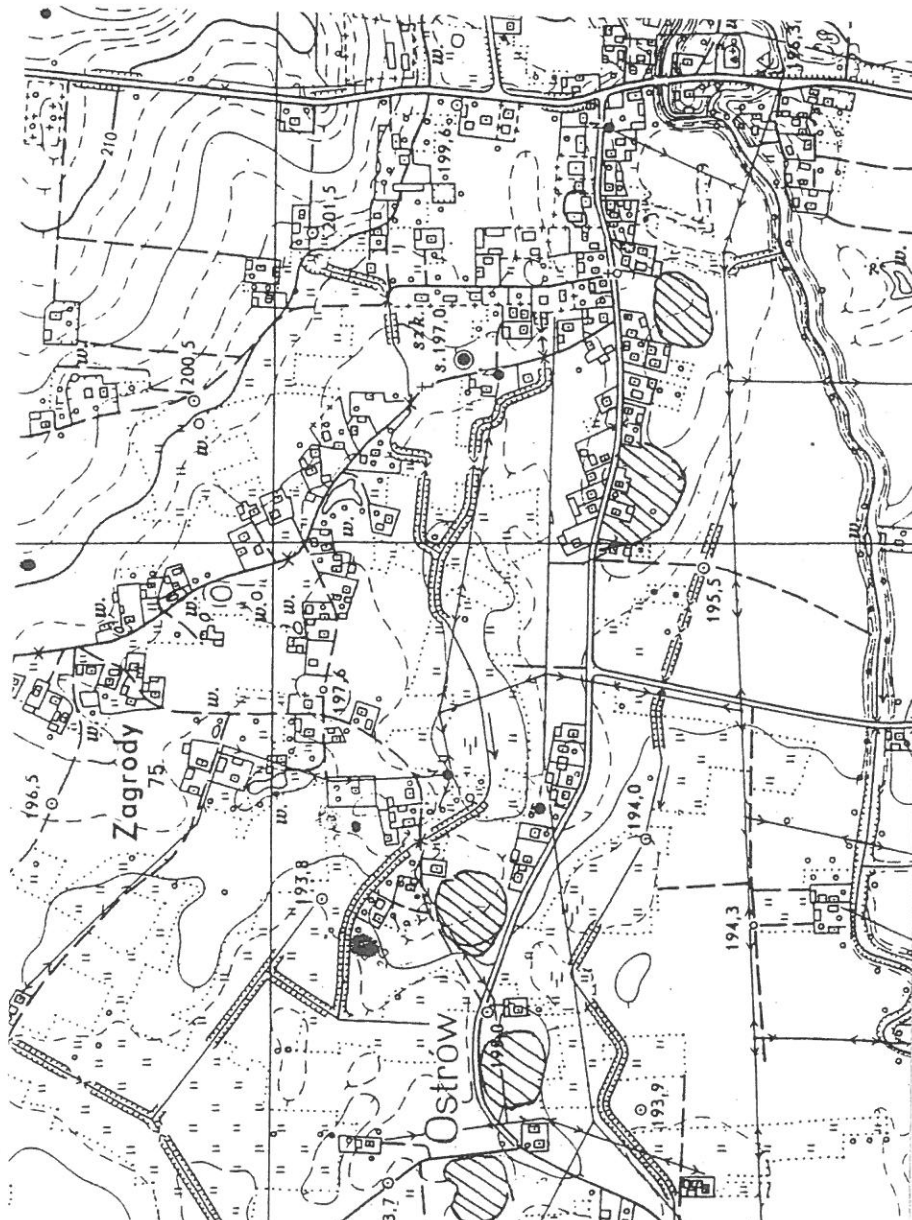
**Ślady osadnictwa wczesnośredniowiecznego, fragmenty ceramiczne.**

<b>KARTA GMINNEJ EWIDENCJI ZABYTKÓW</b>		<b>110/1720</b>
<b>1. OBIEKT STANOWISKO ARCHEOLOGICZNE</b>		<b>5. MIEJSCOWOŚĆ</b> OSTRÓW
<b>2. OBECNA FUNKCJA</b>	<b>3. MATERIAŁ</b> nie dotyczy	<b>6. GMINA</b> Ostrów
<b>21. FOTOGRAFIA</b>	<b>4. DATOWANIE</b> archeologia	<b>7. POWIAT</b> ropczycko-śędziszowski
		
<b>17. STAN ZACHOWANIA</b> dobry	<b>19. WPISUJĄCY DANE</b> Rafał Marmaj	<b>8. WOJEWÓDZTWO</b> podkarpackie
	<b>20. DATA WYKONANIA EWIDENCJI</b> 2008-05-05	<b>9. KOD POCZTOWY</b> 39-104
		<b>10. ADRES</b>
		<b>11. LOKALIZACJA</b>
		<b>12. LOKALIZACJA ARCHEOLOGICZNA</b> Nr obszaru AZP 102-72 Nr stanowiska na obszarze AZP 22 Nr stanowiska w miejscowości 7
		<b>13. NUMER EWIDENCYJNY DZIAŁKI</b> 1418, 1419, 1420, 1421, 1422
		<b>14. WŁASNOŚĆ</b> prywatna
		<b>15. RODZAJ UŻYTKOWANIA</b>
		<b>16. INFORMACJA O OCHRONIE</b> Nr i data wpisu do rejestru zabytków
		Zapis w planie zagospodarowania przestrzennego
		Inne
		<b>18. RODZAJE ZAGROZEŃ</b> zagrożenia inwestycyjne w otoczeniu obiektu

22. UWAGI

**Osada neolityczna, fragmenty ceramiczne. Ślady osadnictwa pradziejowego, fragmenty ceramiczne. Na stanowisku rozbudowa budynków gospodarczych.**

KARTA GMINNEJ EWIDENCJI ZABYTKÓW	
1. OBIEKT <b>STANOWISKO ARCHEOLOGICZNE</b>	111/1720
2. OBECNA FUNKCJA	5. MIEJSCOWOŚĆ <b>OSTRÓW</b>
3. MATERIAŁ <b>nie dotyczy</b>	6. GMINA <b>Ostrów</b>
4. DATOWANIE <b>archeologia</b>	7. POWIAT <b>ropczycko-sędziszowski</b>
21. FOTOGRAFIA	8. WOJEWÓDZTWO <b>podkarpackie</b>
	9. KOD POCZTOWY <b>39-104</b>
	10. ADRES
	11. LOKALIZACJA
	12. LOKALIZACJA ARCHEOLOGICZNA Nr obszaru AZP <b>102-72</b> Nr stanowiska na obszarze AZP <b>23</b> Nr stanowiska w miejscowości <b>8</b>
13. NUMER EWIDENCYJNY DZIAŁKI <b>1006</b>	14. WŁASNOŚĆ <b>prywatna</b>
15. RODZAJ UŻYTKOWANIA	16. INFORMACJA O OCHRONIE Nr i data wpisu do rejestru zabytków
17. STAN ZACHOWANIA <b>dobry</b>	Zapis w planie zagospodarowania przestrzennego
18. RODZAJE ZAGROZEŃ <b>brak zagrożeń</b>	Inne
19. WPISUJĄCY DANE <b>Rafat Marmaj</b>	20. DATA WYKONANIA EWIDENCJI <b>2008-05-05</b>



22. UWAGI

**Ślady osadnictwa wczesnośredniowiecznego, fragmenty ceramiczne.**

KARTA GMINNEJ EWIDENCJI ZABYTKÓW		112/1720
1. OBIEKT	STANOWISKO ARCHEOLOGICZNE	
2. OBECNA FUNKCJA	3. MATERIAŁ nie dotyczy	
21. FOTOGRAFIA	4. DATOWANIE archeologia	
5. MIEJSCOWOŚĆ	OSTRÓW	
6. GMINA	Ostrów	
7. POWIAT	ropczycko-sędziszowski	
8. WOJEWÓDZTWO	podkarpackie	
9. KOD POCZTOWY	39-104	
10. ADRES		
11. LOKALIZACJA		
12. LOKALIZACJA ARCHEOLOGICZNA	102-72	
Nr obszaru AZP	24	
Nr stanowiska na obszarze AZP	9	
Nr stanowiska w miejscowości	1326/2	
13. NUMER EWIDENCYJNY DZIAŁKI	1324, 1325, 1326/1,	
14. WŁASNOŚĆ	prywatna	
15. RODZAJ UŻYTKOWANIA		
16. INFORMACJA O OCHRONIE	Nr i data wpisu do rejestru zabytków	
Zapis w planie zagospodarowania przestrzennego	Inne	
18. RODZAJE ZAGROZEŃ	brak zagrożeń	
17. STAN ZACHOWANIA	19. WPISUJĄCY DANE	20. DATA WYKONANIA EWIDENCJI
dobry	Rafał Marmaj	2008-05-05

22. UWAGI

**Osada przeworska, fragmenty ceramiczne.**

<b>KARTA GMINNEJ EWIDENCJI ZABYTKÓW</b>		<b>113/1720</b>
<b>1. OBIEKT STANOWISKO ARCHEOLOGICZNE</b>		<b>5. MIEJSCOWOŚĆ OSTRÓW</b>
<b>2. OBECNA FUNKCJA</b>	<b>3. MATERIAŁ</b> nie dotyczy	<b>6. GMINA</b> Ostrów
<b>21. FOTOGRAFIA</b>	<b>4. DATOWANIE</b> archeologia	
<b>17. STAN ZACHOWANIA</b> dobry	<b>19. WPISUJĄCY DANE</b> Rafał Marmaj	<b>20. DATA WYKONANIA EWIDENCJI</b> 2008-05-05
<b>12. LOKALIZACJA ARCHEOLOGICZNA</b> Nr obszaru AZP <b>102-72</b> Nr stanowiska na obszarze AZP <b>25</b> Nr stanowiska w miejscowości <b>10</b>		<b>7. POWIAT</b> ropczycko-sędziszowski
<b>13. NUMER EWIDENCYJNY DZIAŁKI</b> <b>1339/1</b>		<b>8. WOJEWÓDZTWO</b> podkarpackie
<b>14. WŁASNOŚĆ</b> prywatna		<b>9. KOD POCZTOWY</b> 39-104
<b>15. RODZAJ UŻYTKOWANIA</b>		<b>10. ADRES</b>
<b>16. INFORMACJA O OCHRONIE</b> Nr i data wpisu do rejestru zabytków		<b>11. LOKALIZACJA</b>
Zapis w planie zagospodarowania przestrzennego		
Inne		
<b>18. RODZAJE ZAGROZEŃ</b> brak zagrożeń		

22. UWAGI

**Ślady osadnictwa prądziejowego, fragmenty ceramiczne.**

<b>KARTA GMINNEJ EWIDENCJI ZABYTKÓW</b>		114/1720
<b>1. OBIEKT STANOWISKO ARCHEOLOGICZNE</b>		5. MIEJSCOWOŚĆ <b>OSTRÓW</b>
2. OBECNA FUNKCJA	3. MATERIAŁ <b>nie dotyczy</b>	6. GMINA <b>Ostrów</b>
21. FOTOGRAFIA	4. DATOWANIE <b>archeologia</b>	7. POWIAT <b>ropczycko-sędziszowski</b>
17. STAN ZACHOWANIA <b>dobry</b>	19. WPISUJĄCY DANE <b>Rafał Marmaj</b>	8. WOJEWÓDZTWO <b>podkarpackie</b>
	20. DATA WYKONANIA EWIDENCJI <b>2008-05-05</b>	9. KOD POCZTOWY <b>39-104</b>
		10. ADRES
		11. LOKALIZACJA
		12. LOKALIZACJA ARCHEOLOGICZNA Nr obszaru AZP <b>102-72</b> Nr stanowiska na obszarze AZP <b>26</b> Nr stanowiska w miejscowości <b>11</b>
		13. NUMER EWIDENCYJNY DZIAŁKI <b>1958, 1959</b>
		14. WŁASNOŚĆ <b>prywatna</b>
		15. RODZAJ UŻYTKOWANIA
		16. INFORMACJA O OCHRONIE Nr i data wpisu do rejestru zabytków
		Zapis w planie zagospodarowania przestrzennego
		Inne
		18. RODZAJE ZAGROZEŃ <b>brak zagrożeń</b>

22. UWAGI

**Ślady osadnictwa grupy tarnobrzeskiej, fragmenty ceramiczne.**

